


แผนพัฒนาจังหวัดร้อยเอ็ด (พ.ศ 2566 - 2570)

สำนักงานจังหวัดร้อยเอ็ด
กลุ่มงานยุทธศาสตร์และข้อมูลเพื่อการพัฒนาจังหวัด
โทร/โทรสาร : 0 4351 9164



คำนำ

แผนพัฒนาจังหวัดร้อยเอ็ด พ.ศ. 2566 - 2570 ฉบับปี พ.ศ. 2566 ได้ยึดยุทธศาสตร์ชาติ ระยะ 20 ปี (พ.ศ.2561 - 2580) แผนแม่บทภายใต้ยุทธศาสตร์ชาติ แผนปฏิรูปประเทศ แผนพัฒนาเศรษฐกิจและสังคมแห่งชาติ ฉบับที่ 12 ร่างกรอบแผนพัฒนาภาค พ.ศ. 2566 - 2570 ร่างกรอบแผนพัฒนาเศรษฐกิจและสังคมและสังคมแห่งชาติ ฉบับที่ 13 นโยบายรัฐบาล ทั้งแผนรายสาขา แผนเฉพาะด้านต่าง ๆ ที่ผ่านความเห็นชอบจากคณะรัฐมนตรี และข้อสั่งการนายกรัฐมนตรีเป็นกรอบในการจัดทำแผน ตลอดจนวิเคราะห์สภาวะแวดล้อมทั้งภายในและภายนอก ซึ่งประกอบด้วยข้อมูลด้านเศรษฐกิจ สังคม การค้าการลงทุน การบริการ การท่องเที่ยว ด้านทรัพยากรธรรมชาติและสิ่งแวดล้อม และด้านความมั่นคง เพื่อให้แผนพัฒนาจังหวัด (พ.ศ. 2566 - 2570) มีความสมบูรณ์ สามารถนำไปปฏิบัติให้สัมฤทธิ์ผลเป็นรูปธรรมมากยิ่งขึ้น และเพื่อสนองตอบต่อความต้องการและสามารถแก้ไขปัญหาความเดือดร้อนของประชาชนในพื้นที่ได้อย่างแท้จริง รวมทั้งได้ผ่านการประชุมปรึกษาหารือและประชาคมระดับจังหวัดเพื่อรับฟังข้อคิดเห็นเกี่ยวกับแผนพัฒนาจังหวัด (พ.ศ.2566 - 2570) ของจังหวัดร้อยเอ็ด ตามพระราชกฤษฎีกาว่าด้วยการบริหารงานจังหวัดและกลุ่มจังหวัดแบบบูรณาการ พ.ศ. 2551 มาตรา 19 และได้ผ่านความเห็นชอบจากคณะกรรมการบริหารงานจังหวัดแบบบูรณาการจังหวัดร้อยเอ็ด (ก.บ.จ.) ร้อยเอ็ด ในคราวประชุมครั้งที่ 3/2564 เมื่อวันที่ 9 กันยายน 2564

แผนพัฒนาจังหวัดร้อยเอ็ด พ.ศ. 2566 - 2570 ฉบับปี พ.ศ. 2566 นี้ จังหวัดร้อยเอ็ดได้รับความร่วมมือเป็นอย่างดีในการจัดทำจากทุกภาคส่วนเป็นอย่างดี มุ่งหวังเพื่อใช้เป็นกรอบแนวทางการแก้ไขปัญหาความเดือดร้อนของประชาชนและเป็นกรอบการพัฒนาจังหวัดที่ส่วนราชการ ทั้งส่วนกลาง ส่วนภูมิภาค องค์กรเอกชน ภาคประชาสังคม และองค์กรปกครองส่วนท้องถิ่นในจังหวัดจะต้องจัดทำแผนพัฒนาให้สอดคล้องเกื้อกูลบูรณาการ ให้บังเกิดผลในทางปฏิบัติอย่างเป็นรูปธรรมต่อไป

ฝ่ายเลขานุการ ก.บ.จ.
สำนักงานจังหวัดร้อยเอ็ด
กลุ่มงานยุทธศาสตร์และข้อมูลเพื่อการพัฒนาจังหวัด
โทร./โทรสาร 0-4351-9164

กันยายน 2564

สารบัญ

เรื่อง	หน้า
1. บทสรุปผู้บริหาร (สรุปสาระสำคัญของแผน)	1
2. ความสอดคล้องของแผนตามนโยบายของมติคณะรัฐมนตรีเมื่อวันที่ 4 ธันวาคม 2560 และ สรุปสาระสำคัญของแผนพัฒนาจังหวัด	3
3. สาระสำคัญของแผนพัฒนาจังหวัด (พ.ศ. 2566- 2570)	8
3.1 ข้อมูลเพื่อการพัฒนา	8
1.1 ข้อมูลพื้นฐานทางกายภาพ	8
1.2 ข้อมูลเชิงเปรียบเทียบ	14
1) ด้านเศรษฐกิจ	14
2) ด้านสังคมและความมั่นคง	36
3) ด้านทรัพยากรธรรมชาติและสิ่งแวดล้อม	50
1.3 ประเด็นปัญหาและความต้องการเชิงพื้นที่	54
1.4 ผลการพัฒนาและแก้ไขปัญหাজังหวัดในช่วงที่ผ่านมา	54
3.2 ประเด็นการพัฒนา	63
2.1 บทวิเคราะห์	63
2.2 เป้าหมายการพัฒนাজังหวัด	94
2.3 ตัวชี้วัดความสำเร็จตามเป้าหมายการพัฒนাজังหวัด	94
2.4 ประเด็นการพัฒนাজังหวัด	94
1) ประเด็นการพัฒนา	
2) วัตถุประสงค์	
3) เป้าหมายและตัวชี้วัด	
4) แนวทางการพัฒนา	
5) แผนงานและโครงการสำคัญ	100
4. ภาคผนวก	
ภาคผนวก ก รายงานตรวจสอบการดำเนินการตามพระราชกฤษฎีกาว่าด้วยการบริหารงานจังหวัดและกลุ่มจังหวัดแบบบูรณาการ	267
ภาคผนวก ข สรุปผลการทบทวนแผนพัฒนาจังหวัดร้อยเอ็ด (2566 - 2570)	268

บทสรุปสำหรับผู้บริหาร

พระราชบัญญัติระเบียบบริหารราชการแผ่นดิน พ.ศ. 2534 และแก้ไขเพิ่มเติม (ฉบับที่ 7) พ.ศ. 2550 ได้บัญญัติให้จังหวัดจัดทำแผนพัฒนาจังหวัดให้สอดคล้องกับแนวทางการพัฒนาเศรษฐกิจและสังคมในระดับชาติและความต้องการของประชาชนในท้องถิ่นในจังหวัด รวมทั้ง บัญญัติให้จังหวัดหรือกลุ่มจังหวัดยื่นคำขอจัดตั้งงบประมาณได้โดยให้เป็นไปตามหลักเกณฑ์ วิธีการ และเงื่อนไขที่กำหนดในพระราชกฤษฎีกาว่าด้วยการบริหารงานจังหวัดและกลุ่มจังหวัดแบบบูรณาการ พ.ศ. 2551

มติที่ประชุมคณะกรรมการบูรณาการนโยบายพัฒนาภาค (ก.บ.ภ.) เมื่อวันที่ 14 กรกฎาคม 2564 เห็นชอบนโยบาย หลักเกณฑ์ และวิธีการจัดทำแผนพัฒนาจังหวัดและกลุ่มจังหวัด ระยะ 5 ปี พ.ศ. 2566 –

2570 แผนปฏิบัติการราชการประจำปี โดยให้ยึดยุทธศาสตร์ชาติ (พ.ศ.2561 – 2580) แผนแม่บทภายใต้ยุทธศาสตร์ชาติ แผนปฏิรูปประเทศ แผนพัฒนาเศรษฐกิจและสังคมแห่งชาติ นโยบายรัฐบาล ทั้งแผนรายสาขา แผนเฉพาะด้านต่าง ๆ ที่ผ่านความเห็นชอบจากคณะรัฐมนตรี และข้อสั่งการนายกรัฐมนตรีเป็นกรอบในการจัดทำแผน

จังหวัดร้อยเอ็ดจัดทำแผนพัฒนาจังหวัดโดยใช้กระบวนการมีส่วนร่วมจากทุกภาคส่วน ในการกำหนดแนวทางการพัฒนาที่เหมาะสม โดยมีการแต่งตั้งคณะทำงานจัดทำแผนพัฒนาจังหวัดและแผนปฏิบัติการประจำปีของจังหวัด ตามคำสั่งคณะกรรมการบริหารงานจังหวัดแบบบูรณาการ (ก.บ.จ.) ร้อยเอ็ด ที่ 2138/2564 ลงวันที่ 21 กรกฎาคม 2564 ได้มีการประชุมจัดทำแผนพัฒนาจังหวัดร้อยเอ็ด 5 ปี (พ.ศ. 2566 – 2570) ในแต่ละประเด็นการพัฒนา ร่วมพิจารณาและวิเคราะห์ข้อมูลสภาพปัญหาพื้นที่เป้าหมายและศักยภาพการพัฒนาของจังหวัด และกำหนดเป้าหมายการพัฒนาจังหวัด (ระยะ 5 ปี) ตัวชี้วัดความสำเร็จตามเป้าหมายการพัฒนาจังหวัด ประเด็นการพัฒนาของจังหวัด เป้าหมายและแนวทางการพัฒนาจังหวัด ตลอดจนแผนงาน/โครงการและงบประมาณการพัฒนาจังหวัดในแต่ละประเด็นการพัฒนา ตลอดจนวิเคราะห์สภาวะแวดล้อมทั้งภายในและภายนอก ซึ่งประกอบด้วยข้อมูลด้านเศรษฐกิจ สังคม การค้าการลงทุน การบริการ การท่องเที่ยว ด้านทรัพยากรธรรมชาติและสิ่งแวดล้อม และด้านความมั่นคง เพื่อให้แผนพัฒนาจังหวัด (พ.ศ. 2566 – 2570) มีความสมบูรณ์ สามารถนำไปปฏิบัติให้สัมฤทธิ์ผลเป็นรูปธรรมมากยิ่งขึ้น และเพื่อสนองตอบต่อความต้องการ และสามารถแก้ไข ปัญหาความเดือดร้อนของประชาชนในพื้นที่ได้อย่างแท้จริง จังหวัดจึงนำเอาแผนพัฒนาเศรษฐกิจและสังคมแห่งชาติ ฉบับที่ 12 ยุทธศาสตร์ชาติ ระยะ 20 ปี ร่างกรอบแผนพัฒนาภาค พ.ศ. 2566 – 2570 ร่างกรอบแผนพัฒนาเศรษฐกิจและสังคมและสังคมแห่งชาติ ฉบับที่ 13 นโยบายต่างๆ ของรัฐบาลเป็นกรอบในการจัดทำแผนพัฒนาจังหวัดร้อยเอ็ด (พ.ศ. 2566 – 2570) หลังจากนั้นได้นำร่างแผนพัฒนาจังหวัด (พ.ศ. 2566 – 2570) เสนอที่ประชุมคณะกรรมการร่วมภาครัฐและเอกชน เพื่อพัฒนาและแก้ไขปัญหาจังหวัดร้อยเอ็ด (กรอ.จังหวัดร้อยเอ็ด) เมื่อวันที่ 24 สิงหาคม 2564 และ ที่ประชุมคณะกรรมการจังหวัดร้อยเอ็ด และหัวหน้าส่วนราชการ เมื่อวันที่ 30 สิงหาคม 2564 เพื่อให้รับทราบร่วมกัน รวมทั้งได้ผ่านการประชุมปรึกษาหารือและประชาคมระดับจังหวัดเพื่อรับฟังข้อคิดเห็นเกี่ยวกับแผนพัฒนาจังหวัด (พ.ศ.2566 – 2570) ของจังหวัดร้อยเอ็ด ตามพระราชกฤษฎีกาว่าด้วยการบริหารงานจังหวัดและกลุ่มจังหวัดแบบบูรณาการ พ.ศ. 2551 มาตรา 19 และได้ผ่านความเห็นชอบจากคณะกรรมการบริหารงานจังหวัดแบบบูรณาการจังหวัดร้อยเอ็ด

(ก.บ.จ.) ร้อยเอ็ด ในคราวประชุมครั้งที่ 3/2564 เมื่อวันที่ 9 กันยายน 2564 สรุปทิศทาง การพัฒนาจังหวัด ร้อยเอ็ด ปี 2566 – 2570 ดังนี้

เป้าหมายการพัฒนาจังหวัด (ระยะ 5 ปี)

“ร้อยเอ็ดเมืองเกษตรอัจฉริยะ ท่องเที่ยวสร้างสรรค์ วัฒนธรรมสร้างมูลค่า สังคมพัฒนาอย่างยั่งยืน”

ตัวชี้วัดรวมความสำเร็จตามเป้าหมายการพัฒนาจังหวัด

1. ผลิตภัณฑ์มวลรวมของจังหวัด (GPP) เพิ่มขึ้น
2. ประชาชนมีสุขภาวะที่ดี หลุดพ้นความยากจน พึ่งตนเองได้

ประเด็นการพัฒนาของจังหวัด

ประเด็นการพัฒนาที่ 1 : พัฒนาและส่งเสริมการเกษตรแบบอัจฉริยะ และอุตสาหกรรมแปรรูป ผลผลิตทางการเกษตรสู่เกษตรมูลค่าสูง

ประเด็นการพัฒนาที่ 2 : เสริมสร้างขีดความสามารถทางการแข่งขันด้านการค้า การลงทุน การบริการและการท่องเที่ยว

ประเด็นการพัฒนาที่ 3 : พัฒนาคมนทุกช่วงวัยและระบบนิเวศสนับสนุน (Ecosystem) เพื่อลดปัญหาความยากจนความเหลื่อมล้ำ มีคุณภาพชีวิตที่ดี

ประเด็นการพัฒนาที่ 4 : เสริมสร้างความสมดุลทรัพยากรธรรมชาติและสิ่งแวดล้อม พร้อมรับการเปลี่ยนแปลงของสภาพภูมิอากาศ และระบบเศรษฐกิจแบบ BCG อย่างยั่งยืน

ประเด็นการพัฒนาที่ 5 : เสริมสร้างความมั่นคงภายใน และยกระดับการบริหารจัดการภาครัฐให้มีสมรรถนะสูง

มีตัวชี้วัดตามประเด็นการพัฒนารวม 22 ตัวชี้วัด และแนวทางการพัฒนา 25 แนวทาง

2. ความสอดคล้องกับแผน 3 ระดับ ตามนโยบายของมติคณะรัฐมนตรี เมื่อวันที่ 4 ธันวาคม 2560 และสรุปสาระสำคัญของแผนพัฒนาจังหวัด

แผนระดับ 1	<p>ยุทธศาสตร์ชาติ (หลัก)</p> <p>ด้านการสร้างความสามารถในการแข่งขัน</p> <p>เป้าหมาย :</p> <ol style="list-style-type: none"> ประเทศไทยเป็นประเทศที่พัฒนาแล้ว เศรษฐกิจเติบโตอย่างมีเสถียรภาพและยั่งยืน ประเทศไทยมีขีดความสามารถในการแข่งขันสูงขึ้น <p>ประเด็น :</p> <ol style="list-style-type: none"> การเกษตรสร้างมูลค่าเพิ่ม <ul style="list-style-type: none"> - เกษตรอัจฉริยะ - เกษตรปลอดภัย - เกษตรแปรรูป สร้างความหลากหลายด้านการท่องเที่ยว <ul style="list-style-type: none"> - ท่องเที่ยวเชิงสร้างสรรค์และวัฒนธรรม - ท่องเที่ยวเชิงเชื่อมโยงภูมิภาค โครงสร้างพื้นฐาน เชื่อมไทย เชื่อมโลก <ul style="list-style-type: none"> - เชื่อมโยงโครงข่ายคมนาคมไร้รอยต่อ พัฒนาเศรษฐกิจบนพื้นฐานผู้ประกอบการยุคใหม่ <ul style="list-style-type: none"> - สร้างผู้ประกอบการอัจฉริยะ สร้างโอกาสเข้าถึงบริการทางการเงิน <ul style="list-style-type: none"> - สร้างโอกาสเข้าถึงตลาด 	<p>ยุทธศาสตร์ชาติ (รอง)</p> <p>ด้านการพัฒนาและเสริมสร้างศักยภาพทรัพยากรมนุษย์</p> <p>เป้าหมาย :</p> <ol style="list-style-type: none"> คนไทยเป็นคนดี คนเก่ง มีคุณภาพ พร้อมสำหรับวิถีชีวิตในศตวรรษที่ 21 สังคมไทยมีสภาพแวดล้อมที่เอื้อและสนับสนุนต่อการพัฒนาคนตลอดช่วงชีวิต <p>ประเด็น :</p> <ol style="list-style-type: none"> การปรับเปลี่ยนค่านิยมและวัฒนธรรม <ul style="list-style-type: none"> - การปลูกฝังค่านิยมและวัฒนธรรมผ่านการเลี้ยงดูในครอบครัว - การปลูกฝังค่านิยมและวัฒนธรรมโดยใช้ชุมชนเป็นฐาน การพัฒนาศักยภาพคนตลอดช่วงชีวิต <ul style="list-style-type: none"> - ช่างการตั้งครุรักษ์/ปฐมวัย - ช่างวัยเรียน/วัยรุ่น - ช่างวัยแรงงาน - ช่างวัยผู้สูงอายุ การเสริมสร้างให้คนไทยมีสุขภาพที่ดี <ul style="list-style-type: none"> - การสร้างความรู้ด้านสุขภาพ การสร้างสภาพแวดล้อมที่เอื้อต่อการพัฒนาและเสริมสร้างศักยภาพทรัพยากรมนุษย์ <ul style="list-style-type: none"> - การสร้างควมอยู่ดีมีสุขของครอบครัวไทย - การส่งเสริมบทบาทการมีส่วนร่วมของภาคประชาสังคม องค์กรปกครองส่วนท้องถิ่น ครอบครัวยุคใหม่ ในการพัฒนาทรัพยากรมนุษย์ การพัฒนากระบวนการข้อมูลเพื่อการพัฒนาทรัพยากรมนุษย์ 	<p>ยุทธศาสตร์ชาติ (รอง)</p> <p>ด้านการสร้างการเติบโตโดยคุณภาพชีวิตที่เป็นมิตรต่อสิ่งแวดล้อม</p> <p>เป้าหมาย :</p> <ol style="list-style-type: none"> อนุรักษ์และรักษาทรัพยากรธรรมชาติ สิ่งแวดล้อม และวัฒนธรรม ให้คงยืนต่อไปได้อย่างยั่งยืน มีสมดุล ฟื้นฟูและสร้างใหม่ฐานทรัพยากรธรรมชาติ และสิ่งแวดล้อม เพื่อลดผลกระทบทางลบจากการพัฒนาสังคมเศรษฐกิจของประเทศ ใช้ประโยชน์และสร้างมูลค่าเพิ่มให้สมดุลทรัพยากรธรรมชาติและสิ่งแวดล้อมให้สมดุลภายในขีดความสามารถของระบบนิเวศ ยกระดับกระบวนการทัศน์ เพื่อกำหนดอนาคตประเทศไทยด้านทรัพยากรธรรมชาติและสิ่งแวดล้อมและวัฒนธรรม บนหลักการของการมีส่วนร่วมและธรรมาภิบาล <p>ประเด็น :</p> <ol style="list-style-type: none"> สร้างเติบโตอย่างยั่งยืนบนสังคมเศรษฐกิจสีเขียว <ul style="list-style-type: none"> - เพิ่มมูลค่าของเศรษฐกิจฐานชีวภาพให้สอดคล้องกับยุทธศาสตร์ด้านการสร้างในและนอกถิ่นกำเนิด - อนุรักษ์และฟื้นฟูแม่น้ำลำคลองและแหล่งน้ำธรรมชาติทั่วประเทศ - รักษาและเพิ่มพื้นที่สีเขียวที่เป็นมิตรกับสิ่งแวดล้อม พัฒนาการจัดการน้ำเชิงบูรณาการทั้งระบบเพื่อเพิ่มความมั่นคงด้านน้ำของประเทศ <ul style="list-style-type: none"> - เพิ่มประสิทธิภาพของน้ำทั้งระบบในการใช้น้ำอย่างประหยัด รู้คุณค่า และสร้างมูลค่าเพิ่มจากการใช้น้ำ ให้ทัดเทียมกับระดับสากล - พัฒนาความมั่นคงพลังงานของประเทศ และส่งเสริมการใช้พลังงานที่เป็นมิตรต่อสิ่งแวดล้อม 	<p>ยุทธศาสตร์ชาติ (รอง)</p> <p>ด้านความมั่นคง</p> <p>เป้าหมาย :</p> <ol style="list-style-type: none"> ประชาชนอยู่ดี กินดี และมีความสุข บ้านเมืองมีความมั่นคงในทุกมิติและทุกระดับ กองทัพ หน่วยงานด้านความมั่นคง ภาครัฐ ภาคเอกชน และภาคประชาชน มีความพร้อมในการป้องกันและแก้ไขปัญหาคความมั่นคง ประเทศไทยมีบทบาทด้านความมั่นคงเป็นที่ชื่นชมและได้รับการยอมรับโดยประชาคมระหว่างประเทศ การบริหารจัดการความมั่นคงมีผลสำเร็จที่เป็นรูปธรรมอย่างมีประสิทธิภาพ <p>ประเด็น :</p> <ol style="list-style-type: none"> การรักษาความสงบภายในประเทศ <ul style="list-style-type: none"> - การพัฒนาและเสริมสร้างคนในทุกภาคส่วนให้มีความเข้มแข็ง มีความพร้อมตระหนกในเรื่องความมั่นคงและมีส่วนร่วมในการแก้ไขปัญห - การพัฒนาและเสริมสร้างความรักภักดีต่อสถาบันหลักของชาติ 2. การป้องกันและแก้ไขปัญหาคความมั่นคงในทุกระดับ - การแก้ไขปัญหาคความมั่นคงในปัจจุบัน - การติดตาม เฝ้าระวัง ป้องกัน และแก้ไขปัญหาคความมั่นคงที่อุบัติขึ้นใหม่
------------	---	---	---	--



<p>แผนระดับ 2</p> <p>แผนแม่บทภายใต้ยุทธศาสตร์ชาติ (หลัก)</p> <ul style="list-style-type: none"> - ประเด็น การเกษตร - แผนงานย่อยของแผนแม่บทเกษตรอัจฉริยะ <p>เป้าหมายรายย่อย :</p> <ol style="list-style-type: none"> 1. สินค้าที่ได้จากเทคโนโลยีสมัยใหม่/อัจฉริยะมีมูลค่าเพิ่มขึ้น 2. ผลผลิตต่อหน่วยของฟาร์มหรือแปลงที่มีการใช้เทคโนโลยีสมัยใหม่/อัจฉริยะเพิ่มขึ้น <p>แนวทางการพัฒนา</p> <ol style="list-style-type: none"> 1) ส่งเสริมด้านการตลาดสินค้าเกษตรและผลิตภัณฑ์การเกษตร โดยใช้เทคโนโลยีและเครื่องมือต่าง ๆ ในการส่งเสริมและขยายตลาดสินค้าเกษตรและผลิตภัณฑ์เกษตรในรูปแบบต่าง ๆ โดยการส่งเสริมและขยายตลาดสินค้า การยกระดับการผลิตในรูปแบบต่าง ๆ โดยการส่งเสริมและสนับสนุนผู้ประกอบการและงานแสดงสินค้า การยกระดับความรู้ความเข้าใจถึงคุณค่าหรือเรื่องราวของสินค้าเกษตรและผลิตภัณฑ์ และการสร้างตราสินค้าไทยให้เป็นที่ยอมรับระดับสากล รวมทั้งสนับสนุนการใช้เทคโนโลยีนวัตกรรมและแนวคิดสร้างสรรค์ในการออกแบบ บรรจุภัณฑ์ที่มีความสวยงาม โดยคำนึงถึงประโยชน์ต่อการใช้งาน ความต้องการของผู้บริโภค และสิ่งแวดล้อม ตลอดจนยกระดับการคุ้มครองทรัพย์สินทางปัญญาทั้งในและต่างประเทศ 	<p>แผนแม่บทภายใต้ยุทธศาสตร์ชาติ (รอง)</p> <ul style="list-style-type: none"> - ประเด็น การท่องเที่ยวเชิงสร้างสรรค์และวัฒนธรรม - แผนย่อยการท่องเที่ยวเชิงสร้างสรรค์และวัฒนธรรม <p>เป้าหมายรายย่อย :</p> <ol style="list-style-type: none"> 1. รายได้จากการท่องเที่ยวเชิงสร้างสรรค์และวัฒนธรรมเพิ่มขึ้น 2. เมืองและชุมชนที่มีศักยภาพด้านการท่องเที่ยวเชิงสร้างสรรค์และวัฒนธรรมเพิ่มขึ้น 3. สินค้าท่องเที่ยวเชิงสร้างสรรค์และวัฒนธรรมได้รับการยอมรับและยอมรับทางทรัพย์สินทางปัญญาเพิ่มขึ้น <p>แนวทางการพัฒนา</p> <ol style="list-style-type: none"> 1) สร้างคุณค่าและมูลค่าเพิ่มให้กับสินค้าและบริการบนฐานของทุนทางวัฒนธรรมและภูมิปัญญาท้องถิ่นที่มีเอกลักษณ์เฉพาะถิ่น ได้แก่ แหล่งอุทยานประวัติศาสตร์ เมืองมรดกโลก โบราณสถาน เมืองเก่า ย่านการค้า วิถีชีวิตลุ่มน้ำ ลิมคำชุมชน อาหารไทย และแพทย์แผนไทย เพื่อนำมาสร้างสรรค์คุณค่าและมูลค่าผ่านองค์ความรู้ นวัตกรรม เทคโนโลยี และการออกแบบ เพื่อสร้างสรรค์เป็นสินค้า รวมถึงการพัฒนากิจกรรมและบริการรูปแบบใหม่ ๆ ให้กับนักท่องเที่ยว ชุมชน การท่องเที่ยวเชิงเกษตร การท่องเที่ยววิถีชุมชน การท่องเที่ยวเชิงนิเวศ การท่องเที่ยววิถีพุทธ การท่องเที่ยวกลุ่มมุสลิม เป็นต้น 	<p>แผนการปฏิรูปประเทศ ด้านเรื่อง ประเด็นการปฏิรูปด้านเศรษฐกิจ</p> <ol style="list-style-type: none"> 1. การสร้างมูลค่าสูง (High value Added) 2. การส่งเสริมและพัฒนาการท่องเที่ยวคุณภาพสูง 3. การเพิ่มโอกาสของผู้ประกอบการขนาดกลางและขนาดเล็ ในอุตสาหกรรมและบริการเป้าหมาย 4. การเป็นศูนย์กลางด้านการค้าและการลงทุนของไทยในภูมิภาค (Regional Trading/Investment Center) 5. การพัฒนาศักยภาพคนเพื่อเป็นพลังในการขับเคลื่อนเศรษฐกิจ 	<p>แผนพัฒนาเศรษฐกิจและสังคมแห่งชาติ ยุทธศาสตร์ที่ 1 การเสริมสร้างและการพัฒนาศักยภาพมนุษย์</p> <p>เป้าหมายระดับยุทธศาสตร์ : คนไทยในสังคมไทยทุกช่วงวัยมีทักษะ ความรู้ และความสามารถเพิ่มขึ้น</p> <p>แนวทางการพัฒนา : พัฒนาศักยภาพคนให้มีทักษะความรู้ และความสามารถในการดำรงชีวิตอย่างมีคุณค่า</p> <p>ยุทธศาสตร์ที่ 2 การสร้างความเป็นธรรม และลดความเหลื่อมล้ำในสังคม</p> <p>เป้าหมายระดับยุทธศาสตร์ : เพิ่มศักยภาพชุมชนและเศรษฐกิจฐานรากให้มีความเข้มแข็ง เพื่อให้ชุมชนพึ่งตนเองได้ และได้รับส่วนแบ่งผลประโยชน์ทางเศรษฐกิจมากขึ้น</p> <p>แนวทางการพัฒนา : เสริมสร้างศักยภาพชุมชน การพัฒนาเศรษฐกิจชุมชน และการสร้างความรู้ความเข้าใจในการเงินฐานราก ตามหลักปรัชญาของเศรษฐกิจพอเพียง เพื่อให้ชุมชนสามารถพึ่งตนเองได้ มีสิทธิในการจัดการทุน ที่ดิน และทรัพยากรภายในชุมชน</p> <p>ยุทธศาสตร์ที่ 3 การสร้างความเข้มแข็งทางเศรษฐกิจ และแข่งขันได้อย่างยั่งยืน</p> <p>เป้าหมายระดับยุทธศาสตร์ : สร้างความเข้มแข็งได้ เศรษฐกิจรายสาขา</p> <p>แนวทางการพัฒนา : การเสริมสร้างและพัฒนาขีดความสามารถในการแข่งขันของภาคการผลิตและบริการ</p> <p>ยุทธศาสตร์ที่ 4 การเติบโตที่เป็นมิตรกับสิ่งแวดล้อม</p> <p>เพื่อการพัฒนาอย่างยั่งยืน</p> <p>เป้าหมายระดับยุทธศาสตร์ : รักษาและฟื้นฟูฐานทรัพยากรธรรมชาติ สร้างคุณภาพสิ่งแวดล้อมที่ดี ลดมลพิษ และลดผลกระทบต่อสุขภาพของประชาชนและระบบนิเวศน์</p> <p>แนวทางการพัฒนา :</p> <ul style="list-style-type: none"> - การรักษาฟื้นฟูทรัพยากรธรรมชาติ สร้างสมดุลของการอนุรักษ์และใช้ประโยชน์อย่างยั่งยืน และเป็นธรรม - เพิ่มประสิทธิภาพการบริหารจัดการทรัพยากรน้ำ เพื่อให้เกิดความมั่นคง สมดุล และยั่งยืน
--	---	---	--

<p>- แก้ปัญหาวิกฤตสิ่งแวดล้อม</p> <p>- ส่งเสริมการผลิตและการบริโภคที่เป็นมิตรกับสิ่งแวดล้อม</p> <p>ยุทธศาสตร์ที่ 9 การพัฒนาภาค เมืองและพื้นที่เศรษฐกิจ</p> <p>เป้าหมายระดับยุทธศาสตร์ : ลดช่องว่างรายได้ระหว่างภาคและมีการกระจายรายได้ที่เป็นธรรมมากขึ้น</p> <p>แนวทางการพัฒนา : การพัฒนาภาคเพื่อสร้างโอกาสทางเศรษฐกิจให้กระจายตัว อย่างทั่วถึง</p>		<p>ภาคตะวันออกเฉียงเหนือ : พัฒนาให้หลุดพ้นจากความยากจนสู่เป้าหมายการพึ่งตนเอง</p> <p>พัฒนาทุ่งลาภรณ์ในพื้นที่จังหวัดยโสธร สุรินทร์ ร้อยเอ็ด มหาสารคาม ศรีสะเกษ ให้เป็นแหล่งผลิตข้าวหอมมะลิคุณภาพสูง</p>
--	--	---



<p>แผนระดับที่ 3</p>	<p>แผนพัฒนาภาค</p> <p>แนวทางการพัฒนาภาค : พัฒนาภาคตะวันออกเฉียงเหนือให้เป็น “ศูนย์กลางเศรษฐกิจของอนุภูมิภาคุ่มแม่น้ำโขง” โดยให้ความสำคัญกับการพัฒนา 3G</p> <ul style="list-style-type: none"> - Green : พัฒนาเกษตรปลอดภัย เกษตรอินทรีย์ พัฒนาโมเดลเศรษฐกิจผู้การพัฒนามที่ยั่งยืน (BCG Model) - Growth : การบริหารจัดการนำอย่างยั่งยืน โดยใช้องค์ความรู้ เทคโนโลยี นวัตกรรม และความคิดสร้างสรรค์ในการพัฒนาพื้นที่ระเบียงเศรษฐกิจพิเศษภาคตะวันออกเฉียงเหนือ สนับสนุนการพัฒนาศูนย์กลางบริการทางการแพทย์ พัฒนาเศรษฐกิจฐานราก ท้องถิ่นอย่างชุมชน และยกระดับคุณภาพชีวิต - Gate : ใช้โอกาสกับการเชื่อมโยงเศรษฐกิจพิเศษ พัฒนาการค้า การลงทุน การท่องเที่ยว และโลจิสติกส์
-----------------------------	---

<p>สาระสำคัญ แผนพัฒนาจังหวัด</p>	<p>เป้าหมายการพัฒนาจังหวัด ร้อยเอ็ดมีเมืองเกษตรอัจฉริยะ ท่องเที่ยวสร้างสรรค์ วัฒนธรรมสร้างมูลค่า สังคมพัฒนาอย่างยั่งยืน</p>		<p>ตัวชี้วัดความสำเร็จตามเป้าหมายการพัฒนาจังหวัด 1. ผลผลิตมวลรวมของจังหวัด (GPP) เพิ่มขึ้น 2. ประชาชนมีสุขภาพที่ดี ลดพันความยากจน พึ่งตนเองได้</p>	
<p>ประเด็นการพัฒนาจังหวัด ร้อยเอ็ด</p>	<p>1. พัฒนาและส่งเสริมเกษตรแบบอัจฉริยะ และอุตสาหกรรมแปรรูปผลิตภัณฑ์ทางการเกษตรสู่เกษตรกรมูลค่าสูง</p>	<p>2. เสริมสร้างขีดความสามารถทางการแข่งขันด้านการค้า การลงทุน การบริการและการท่องเที่ยว</p>	<p>3. พัฒนาศูนย์ความรู้และระบบนิเวศสนับสนุน (Ecosystem) เพื่อลดปัญหาความยากจนความเหลื่อมล้ำ มีคุณภาพชีวิตที่ดี</p>	<p>4. เสริมสร้างความเสมอภาคทรัพยากรธรรมชาติและสิ่งแวดล้อม พร้อมรับการเปลี่ยนแปลงของสภาพภูมิอากาศ และระบบเศรษฐกิจแบบ BCG อย่างยั่งยืน</p> <p>5. เสริมสร้างความมั่นคงภายในและยกระดับการบริหารจัดการภาครัฐให้สมรรถนะสูง</p>
<p>แผนงาน</p>	<p>1. พัฒนาและส่งเสริมเกษตรอินทรีย์และสัตว์เศรษฐกิจสู่ระบบเกษตรอัจฉริยะ และสร้างผลผลิตมูลค่าสูง</p> <p>2. พัฒนาและส่งเสริมเกษตร อุตสาหกรรมแปรรูปผลิตภัณฑ์ทางการเกษตร สู่เกษตรกรมูลค่าสูง</p>	<p>1. สร้างความสามัคคีในการแข่งขัน</p>	<p>1. การพัฒนาและเสริมสร้างศักยภาพคน</p>	<p>1. พัฒนาแหล่งน้ำ และเพิ่มประสิทธิภาพบริหารจัดการน้ำเพื่อการพัฒนาที่ยั่งยืน</p> <p>2. พื้นที่ป่าไม้ที่อุดมสมบูรณ์และรักษาความหลากหลายทางชีวภาพในพื้นที่ต้นน้ำและป่าชุมชน</p> <p>3. บริหารจัดการแก้ไขปัญหาขยะอย่างเป็นระบบและแก้ไขปัญหาสิ่งแวดล้อมอื่นๆ ให้มีความยั่งยืน</p>
<p>โครงการสำคัญ</p>	<p>1. เพิ่มศักยภาพการผลิตข้าวหอมมะลิพันธุ์กุลาร่องให้มุ่งสู่มาตรฐาน GAP อินทรีย์ และ GI ให้ครอบคลุมโดยนำเทคโนโลยี และนวัตกรรมมาใช้</p> <p>2. ส่งเสริมการปรับเปลี่ยนการผลิตสินค้าเกษตรสู่เกษตรมูลค่าสูง ปรับสู่สินค้าชนิดใหม่ที่มีมูลค่าสูงเหมาะสมกับพื้นที่ และทิศทางของตลาด</p> <p>3. โครงการปรับเปลี่ยนพื้นที่ที่ไม่เหมาะสม เป็นเกษตรกรรมยั่งยืน หรือสินค้าเกษตรทางเลือกใหม่</p> <p>4. พัฒนาเกษตรกร กลุ่มเกษตรกร สถาบันเกษตรกร ที่เกี่ยวข้องเพื่อยกระดับสู่การทำเกษตรสมัยใหม่ (Smart Farm) เพื่อต่อยอดสู่เกษตรชีวภาพ</p> <p>5. โครงการส่งเสริมให้เกษตรกรผลิตพืช ปศุสัตว์ และการที่ประมงให้สอดคล้องกับศักยภาพพื้นที่และความต้องการของตลาด</p>	<p>1. โครงการพัฒนาการท่องเที่ยวเชิงบูรณาการ</p> <p>2. โครงการการพัฒนาตลาดและทักษะการเป็นผู้ประกอบการที่ครบวงจร</p> <p>3. โครงการพัฒนาระบบคมนาคมขนส่งทางบกให้เกิดความเชื่อมโยงกันเป็นโครงข่าย</p> <p>4. โครงการพัฒนาโครงสร้างพื้นฐาน</p>	<p>1. โครงการส่งเสริมให้เด็กปฐมวัยมีการพัฒนาทักษะทางสมองและทักษะทางสังคมที่เหมาะสม</p> <p>2. โครงการยกระดับคุณภาพการศึกษาและการเรียนรู้ตลอดชีวิต</p> <p>3. โครงการส่งเสริมแรงงานในมีความรู้และทักษะในการประกอบอาชีพที่เป็นไปตามความต้องการของตลาดงาน</p> <p>4. โครงการลดความเหลื่อมล้ำของคนในจังหวัดร้อยเอ็ด</p>	<p>1. โครงการสร้างจิตสำนึกของคณาจารย์ในวิชาชีพครู และข้าราชการ สถาบัน ข้าราชการ พหุภาคี</p> <p>2. โครงการรักษาความมั่นคงภายใน เพื่อให้เกิดความสงบในสังคม</p> <p>3. โครงการป้องกันและแก้ไขปัญหายาเสพติด</p> <p>4. โครงการพัฒนาบุคลากรและปฏิรูประบบบริหารจัดการกำลังคนภาครัฐให้มีประสิทธิภาพ</p> <p>5. โครงการพัฒนาระบบการป้องกันและบรรเทาสาธารณภัย</p>

ส่วนที่ 1

ข้อมูลเพื่อการพัฒนา

ส่วนที่ 1 ข้อมูลเพื่อการพัฒนา

1.1 ข้อมูลพื้นฐานทางกายภาพ

1.1.1 ประวัติจังหวัดร้อยเอ็ด

สรุปข้อมูล : จังหวัดร้อยเอ็ด (จาก : ประชุมพงศาวดารภาคที่ 4 ฉบับพิมพ์ครั้งแรก พ.ศ. 2458 (คัดลอก) และ หนังสือปกิณกคดีประวัติศาสตร์ไทย เล่ม 2 กรมศิลปากร พ.ศ. 2554)		
พ.ศ.	บันทึกเหตุการณ์	รัชสมัย
โบราณ	เรียกว่า เมืองสาเกตนคร แห่งอาณาจักรกุลนทะ ต่อมา อาณาจักรกุลนทะถึงคราวเสื่อม เมืองสาเกตร้างไป บริเวณรอบบึงสระมีต้นกุ่มขึ้นทั่วไป จึงเรียกบริเวณนั้นว่า “บ้านกุ่ม”	ตำนานอรัญชธาตุ
2255 (จ.ศ.1037)	เมืองร้อยเอ็ด ปรากฏชื่อเมืองตามพงศาวดารในสมัยอยุธยา - เจ้าสร้อยศรีสมุทรพุทธางกูร เจ้าผู้ครองจำปาศักดินันคบุรีศรี (เดิมชื่อนครกาละจำบากนาคบุรีศรี) โปรดให้ “जारแก้ว” ปกครอง “บ้านทุ่ง” ขึ้นต่อนครจำปาศักดิ์ จนถึง พ.ศ. 2268	สมัยอยุธยา (สมเด็จพระบรมราชาที่ 3 หรือสมเด็จพระเจ้าอยู่หัวพระที่นั่งสุริยามรินทร์ หรือเจ้าฟ้าเอกทัศ กรมขุนอนุรักษ์มนตรี : พ.ศ.2301 - 2310)
2268 (จ.ศ.1087)	ท้าวमित บุตรजारแก้ว สืบต่อ (จนถึง พ.ศ. 2306) - เจ้าสร้อยศรีสมุทรพุทธางกูร ยกฐานะบ้านทุ่งขึ้นเป็น “เมืองทุ่ง” ตั้งให้ท้าวमित เป็นเจ้าเมือง	
2306 (จ.ศ.1125)	ท้าวทน น้องท้าวमित ปกครองแทน 4 ปี (จนถึง พ.ศ. 2310) - ท้าวเชียง และท้าวสุน บุตรท้าวमित บาดหมางกับท้าวทน จึงไปขอพึ่งพระบรมโพธิสมภารสมเด็จพระบรมราชาที่ 3 ขอกองทัพมาปราบท้าวทน - ท้าวทนหนีไปอยู่ ณ บ้านกุดจอก - ท้าวเชียง เป็นเจ้าเมืองทง (ท้าวสุน เป็นอุปฮาด) ขาดจากการปกครองของนครจำปาศักดิ์มาขึ้นต่อกรุงศรีอยุธยา)	
2315 (จ.ศ.1134)	พระยากรมท่า พระยาพรหม เห็นว่า “เมืองทุ่ง” มีชัยภูมิไม่เหมาะที่จะขยายเป็นเมืองใหญ่ (ตั้งอุ้มผางแม่น้ำเจ) จึงหรือ ท้าวเชียง และท้าวสุน - ย้ายเมืองทุ่ง ไปตั้งใหม่ที่ดงเท้าสาร (ที่ตั้งเมืองเก่าของตำบลภูมิจึง) - สมเด็จพระเจ้าตากสินมหาราชโปรดให้ตั้ง “ดงเท้าสาร” เป็นเมืองชื่อว่า “เมืองสุวรรณภูมิ”	สมัยธนบุรี (พระเจ้าตากสิน : พ.ศ. 2310 - 2325)
2318 (จ.ศ.1137)	ท้าวทน (เจ้าเมืองทุ่งคนเก่า) ขอดัง “บ้านกุ่ม” ซึ่งเป็นที่ตั้งเมืองร้อยเอ็ดเก่าขึ้นเป็นเมือง - สมเด็จพระเจ้าตากสินมหาราช โปรดเกล้าฯ ให้ยก “บ้านกุ่ม” ขึ้นเป็น “เมืองร้อยเอ็ด” ตามนามเมืองเดิม ขึ้นต่อกรุงธนบุรี ตั้ง “ท้าวทน” เป็น “พระขัติยวงศา” เจ้าเมืองร้อยเอ็ดคนแรก (ครองเมืองร้อยเอ็ด 8 ปี จนถึง พ.ศ. 2326 สมัยกรุงรัตนโกสินทร์ : พระบาทสมเด็จพระพุทธยอดฟ้าจุฬาโลกมหาราช	

สรุปข้อมูล : จังหวัดร้อยเอ็ด		
(จาก : ประชุมพงศาวดารภาคที่ 4 ฉบับพิมพ์ครั้งแรก พ.ศ. 2458 (คัดลอก) และ หนังสือปกิณกคดีประวัติศาสตร์ไทย เล่ม 2 กรมศิลปากร พ.ศ. 2554)		
พ.ศ.	บันทึกเหตุการณ์	รัชสมัย
2408 (จ.ศ.1227)	พระขัติยวงศา (จันทร์) เจ้าเมืองร้อยเอ็ด ขอดัง “บ้านลาดกุดยางใหญ่” เป็นเมือง - พระบาทสมเด็จพระจอมเกล้าเจ้าอยู่หัว โปรดเกล้าฯ ให้ยกบ้านลาด กุดยางใหญ่ เป็น “เมืองมหาสารคาม” ขึ้นกับเมืองร้อยเอ็ด ให้ท้าวมหาไชย (กวด) บุตรอุปฮาด (สิงห์) เป็น “พระเจริญราชเดช” เจ้าเมืองมหาสารคาม	สมัยรัตนโกสินทร์ (พระจอมเกล้าฯ : พ.ศ. 2394 - 2411)
2433 (ร.ศ. 109)	พระบาทสมเด็จพระจุลจอมเกล้าเจ้าอยู่หัว โปรดเกล้าฯ ให้แบ่งหน้าที่ ข้าหลวงเป็น 4 กอง - เมืองร้อยเอ็ด อยู่ในบังคับของข้าหลวงเมืองอุบลราชธานี เรียกว่า “หัวเมืองลาวฝ่ายตะวันออกเฉียงเหนือ”	(พระจุลจอมเกล้าฯ : พ.ศ. 2411 - 2453)
2434 (ร.ศ. 110)	พระบาทสมเด็จพระจุลจอมเกล้าเจ้าอยู่หัว (ทรงพระราชปรารภว่า... หัวเมืองในพระราชอาณาเขตที่ได้แบ่งปันไว้โดยกำหนดแต่ก่อนนั้น ยังหาสมควรแก่กาลสมัยไม่...) โปรดเกล้าฯ ให้จัดการปกครองใหม่ เป็น 4 กอง - เมืองร้อยเอ็ดอยู่ในบังคับของข้าหลวงเมืองลาวกาว (พระเจ้า น้องยาเธอกรมหลวงพิชิตปรีชากร เป็นข้าหลวงใหญ่) ตั้งรักษาอยู่ ณ เมืองนครจำปาศักดิ์ - พระขัติยวงศา (เกา) ผู้ว่าราชการเมืองร้อยเอ็ด ถึงแก่กรรม	
2435 (ร.ศ. 111)	พระบาทสมเด็จพระจุลจอมเกล้าเจ้าอยู่หัว โปรดเกล้าฯ ให้รวม หัวเมืองเข้าเป็นมณฑล ขึ้นตรงต่อกระทรวงมหาดไทย - เมืองร้อยเอ็ด ขึ้นกับมณฑลลาวกาว ตั้งที่บัญชาการมณฑลที่ เมืองอุบลราชธานี (ภายหลังเปลี่ยนชื่อเป็น มณฑล ตะวันออกเฉียงเหนือ และต่อมาเปลี่ยนชื่อเป็น มณฑลอิสาน)	
2455	พระบาทสมเด็จพระมงกุฎเกล้าเจ้าอยู่หัว โปรดเกล้าฯ ให้แยก มณฑลอิสานออกเป็น 2 มณฑล คือ มณฑลร้อยเอ็ดและมณฑลอุบล - มณฑลร้อยเอ็ด มี 3 เมือง คือเมืองร้อยเอ็ด มหาสารคาม กาฬสินธุ์	(พระมงกุฎเกล้าฯ : พ.ศ. 2453 - 2468)
2465	ให้รวบรวมมณฑลร้อยเอ็ด มณฑลอุบล มณฑลอุดรขึ้นเป็นภาคอิสาน ตั้งที่บัญชาการภาคที่มณฑลอุดร	
2468	ให้ยุบเลิกภาคอิสานแล้วเปลี่ยนเป็น มณฑลร้อยเอ็ด มณฑลอุบล มณฑลอุดร ตามเดิม โดยมณฑลร้อยเอ็ดมีพระยาแก้วโกรพ (ทองสุข ผลพันธ์ทิน) เป็นสมุหเทศาภิบาล	

สรุปข้อมูล : จังหวัดร้อยเอ็ด (จาก : ประชุมพงศาวดารภาคที่ 4 ฉบับพิมพ์ครั้งแรก พ.ศ. 2458 (คัดลอก) และ หนังสือปกิณกคดีประวัติศาสตร์ไทย เล่ม 2 กรมศิลปากร พ.ศ. 2554)		
พ.ศ.	บันทึกเหตุการณ์	รัชสมัย
2469	ให้ยุบมณฑลร้อยเอ็ด มณฑลอุบล มณฑลอุดร เป็นจังหวัดร้อยเอ็ด จังหวัดอุบลราชธานี และจังหวัดอุดร ให้ขึ้นกับมณฑลนครราชสีมา - จังหวัดร้อยเอ็ด มีมหาอำมาตย์เอก พระยาสุนทรเทพกิจจารักษ์ (ทอง จันทรางศุ) ดำรงตำแหน่งผู้ว่าราชการจังหวัดร้อยเอ็ด	(พระปกเกล้า : พ.ศ. 2468 - 2484) ทรงสละราชสมบัติ 2 มีนาคม 2477
2475	เปลี่ยนการปกครองจากระบบสมบูรณาญาสิทธิราชย์ เป็นระบอบประชาธิปไตย	
2476	รัฐบาลออกพระราชบัญญัติว่าด้วยระเบียบบริหารราชการแห่งราชอาณาจักรสยาม พุทธศักราช 2476 - จัดระเบียบบริหารราชการส่วนภูมิภาค เป็น จังหวัด และอำเภอ - จังหวัดร้อยเอ็ด มี 9 อำเภอ คือ อำเภอเมืองร้อยเอ็ด อำเภอธวัชบุรี อำเภอเสลภูมิ อำเภอโพนทอง อำเภออาจสามารถ อำเภอพนมไพร อำเภอสุวรรณภูมิ อำเภอเกษตรวิสัย อำเภอจตุรพักตรพิมาน - มหาอำมาตย์โท พระชาติตระการ (ม.ร.ว.จิตร คณาจร) ดำรงตำแหน่ง ผู้ว่าราชการจังหวัดร้อยเอ็ด	



1.1.2 ตราประจำจังหวัด

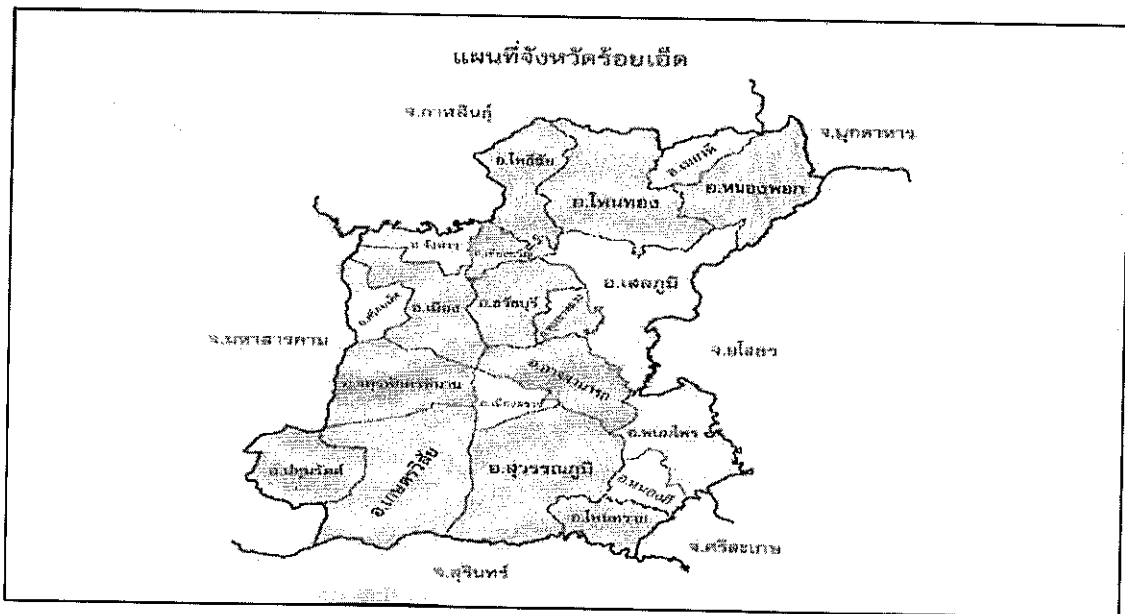
ประกอบด้วยสัญลักษณ์รูปบึงพลาญชัย ศาลหลักเมือง พระมหาเจดีย์ชัยมงคล ตัวเลข ๑๐๑ และรวงข้าวหอมมะลิ ความหมาย : พลาญชัย เป็นบึงน้ำใสสะอาดตั้งอยู่กลางเมือง บ่งบอกว่าประชาชนชาว จังหวัดร้อยเอ็ด มีน้ำใจโอบอ้อมอารี รักความสงบและมีความเป็นอยู่ที่เรียบง่าย รวมทั้งเป็นแหล่งอาหารที่มีความอุดมสมบูรณ์ ศาลหลักเมือง เป็นที่เคารพสักการะและเป็นศูนย์รวมจิตใจของชาวร้อยเอ็ด พระมหาเจดีย์ชัยมงคล บ่งบอกถึงความเป็นเมืองแห่งพระพุทธศาสนาที่เจริญรุ่งเรือง ตัวเลข ๑๐๑ แสดงถึง ความเป็นเมืองใหญ่ในอดีตที่ชื่อสาเกตนคร รวงข้าวหอมมะลิ เป็นผลิตผลทางการเกษตรชั้นเลิศที่มีชื่อเสียงไปทั่วโลก จากทุ่งกุลาร้องไห้ จังหวัดร้อยเอ็ด



1.1.3 ดอกไม้ประจำจังหวัด คือ ดอกอินทนิลบก หมายถึง ความเจริญรุ่งเรือง อายุยืนนานไปสีเซียแซม ลักษณะใบเดี่ยว ดอกสีม่วง ม่วงชมพู มีชื่อยานามว่าเป็น "ราชินีดอกไม้" (Queen's Flower)

1.1.4 คำขวัญประจำจังหวัดร้อยเอ็ด

สิบเอ็ดประตูเมืองงาม	เรื่องนามพระสูงใหญ่
ผ้าไหมสาเกต	บุญพะทวดประเพณี
มหาเจดีย์ชัยมงคล	งามน่ายลบึงพลาญชัย
เขตกว้างไกลทุ่งกุลา	โลกือชาข้าวหอมมะลิ



1.1.5 ลักษณะทางกายภาพ

ด้านกายภาพ : จังหวัดร้อยเอ็ดตั้งอยู่ตอนกลางของภาคตะวันออกเฉียงเหนือของประเทศไทย ระหว่าง เส้นรุ้งที่ 15 องศา 24 ลิปดา ถึง 16 องศา 19 ลิปดา และเส้นแวงที่ 103 องศา 17 ลิปดาถึง 104 องศา 22 ลิปดา ทิศเหนือติดจังหวัดกาฬสินธุ์และมุกดาหาร ทิศใต้ติดจังหวัดสุรินทร์และศรีสะเกษ ทิศตะวันออกติดจังหวัดยโสธร ทิศตะวันตกติดจังหวัดมหาสารคามอยู่ห่างจากกรุงเทพมหานคร ระยะทาง 512 กิโลเมตร มีพื้นที่ 8,299.46 ตารางกิโลเมตร หรือประมาณ 5,187,156 ไร่ คิดเป็นร้อยละ 5.1 ของภาค จัดเป็นลำดับที่ 10 ของภาค และลำดับที่ 23 ของประเทศ

ตารางที่ 1 ข้อมูลพื้นที่จังหวัดร้อยเอ็ด

อำเภอ	พื้นที่ (ตร.กม.)	ระยะทาง(กม.)	จำนวนตำบล	จำนวนหมู่บ้าน
อำเภอเมืองร้อยเอ็ด	493.60	0	15	201
อำเภอเกษตรวิสัย	580.13	48	13	175
อำเภอจตุรพักตรพิมาน	521.99	26	12	150
อำเภอธวัชบุรี	374.00	11	12	147
อำเภอพนมไพร	519.30	64	13	160
อำเภอโพนทอง	719.15	47	14	196
อำเภอเสลภูมิ	792.34	32	18	235
อำเภอสุวรรณภูมิ	1,107.04	52	15	199
อำเภออาจสามารถ	454.44	34	10	139
อำเภอปทุมรัตต์	356.94	85	8	101
อำเภอหนองพอก	599.47	73	9	120
อำเภอเมืองสรวง	209.44	26	5	49
อำเภอโพธิ์ชัย	394.31	53	9	112
อำเภอพนทราย	215.85	82	5	57
อำเภอเมยวดี	180.59	72	4	43
อำเภอศรีสมเด็จ	217.67	27	8	82
อำเภอจังหาร	165.10	9	8	110
อำเภอเชียงขวัญ	127.20	12	6	66
อำเภอหนองฮี	132.00	78	4	54
อำเภอทุ่งเขาหลวง	138.90	22	5	51
รวม	8,299.46		193	2,447

ที่มา : ที่ทำการปกครองจังหวัดร้อยเอ็ด (ข้อมูล ณ วันที่ 30 มิถุนายน 2564)

ลักษณะภูมิประเทศ : ภูมิประเทศ โดยทั่วไปเป็นที่ราบสูง มีความสูงจากระดับน้ำทะเลปานกลาง 130 – 160 เมตร ซึ่งสภาพพื้นที่และลักษณะภูมิประเทศของจังหวัดร้อยเอ็ด สามารถแบ่งได้ ดังนี้

1. พื้นที่ทางตอนเหนือของจังหวัด ในพื้นที่อำเภอหนองพอก อำเภอโพธิ์ชัย อำเภอโพนทอง และอำเภอเมยวดี มีลักษณะเป็นภูเขาเตี้ยๆ และพื้นที่ป่า ส่วนใหญ่เป็นพื้นที่ลุ่มน้ำของลำน้ำยัง สภาพพื้นที่ลาดเทจากทิศตะวันออกและทิศตะวันตกเข้าหาลำน้ำยัง

2. พื้นที่ตอนกลาง ในเขตท้องที่ อำเภอเสลภูมิ อำเภออาจสามารถ อำเภอเมืองสรวง อำเภอธวัชบุรี อำเภอจตุรพักตรพิมาน อำเภอเมืองร้อยเอ็ด อำเภอศรีสมเด็จ อำเภอจังหาร อำเภอเชียงขวัญ และอำเภอ

ทุ่งเขาหลวง เป็นพื้นที่ราบสูง สภาพภูมิประเทศเป็นพื้นที่ลูกคลื่นลอนตื้น มีแม่น้ำชีไหลผ่าน สภาพพื้นที่ลาดเทจากทิศตะวันตกไปทางทิศเหนือและตะวันออกเข้าหาแม่น้ำชี

3. พื้นที่ทางตอนล่างในเขตท้องที่ อำเภอสุวรรณภูมิ อำเภอเกษตรวิสัย อำเภอปทุมรัตน์ อำเภอพนมไพร อำเภอโพธิ์ชัย และอำเภอหนองฮี เป็นที่ราบต่ำรูปกระทะที่เรียกว่า “ทุ่งกุลาร้องไห้” เป็นแหล่งผลิตข้าวหอมมะลิขนาดใหญ่ สภาพพื้นที่ลาดเทจากทางทิศตะวันตกไปทางทิศตะวันออกเฉียงใต้เข้าหาแม่น้ำมูล มีลำน้ำเสียวไหลผ่าน และมีแม่น้ำมูลเป็นเส้นเขตแดนกับจังหวัดสุรินทร์

ลักษณะภูมิอากาศ สภาพภูมิอากาศของจังหวัดร้อยเอ็ด เป็นดังนี้

ตารางที่ 2 ลักษณะภูมิอากาศ

ข้อมูลภูมิอากาศที่สำคัญ	หน่วย	ช่วงพิสัยค่ารายปีเฉลี่ย	ค่าเฉลี่ยรายปี
อุณหภูมิ	องศาเซลเซียส	23.59 (ธ.ค.) – 31.60 (เม.ย.)	27.94
ความชื้นสัมพัทธ์	เปอร์เซ็นต์	64.42 (เม.ย.) – 83.25 (ต.ค.)	83.98
ความเร็วลม	น็อต	2.00 (ม.ค.) – 3.71 (มิ.ย.)	2.52
เมฆปกคลุม	(0 – 10 อ็อกต้า)	3.83 (ก.พ.) – 7.88 (ต.ค.)	5.87
ปริมาณการระเหยจากผิวดิน	มิลลิเมตร	2.70 (ต.ค.) – 5.97 (พ.ค.)	4.60
ปริมาณการระเหยจากพืช	-	-	-

ที่มา : สถาบันอุตุวิทยาจังหวัดร้อยเอ็ด (ข้อมูล ณ วันที่ 1 มกราคม 2564)

1.1.6 ข้อมูลการปกครอง/ประชากร

ตารางที่ 3 ข้อมูลการปกครอง/ประชากร

ที่	อำเภอ	การปกครอง						ประชากร		รวม
		หมู่บ้าน (แห่ง)	ตำบล (แห่ง)	อบต. (แห่ง)	ทต. (แห่ง)	ทม. (แห่ง)	อบจ. (แห่ง)	ชาย (คน)	หญิง (คน)	
1	เมืองร้อยเอ็ด	201	15	11	3	1	1	77,368	79,970	157,338
2	เกษตรวิสัย	175	13	12	3	-	-	48,479	49,303	97,782
3	จตุรพักตรพิมาน	150	12	6	7	-	-	39,156	40,316	79,472
4	ธวัชบุรี	147	12	8	5	-	-	33,326	34,062	67,388
5	พนมไพร	160	13	12	2	-	-	32,203	32,500	64,703
6	โพธิ์ทอง	196	14	9	6	-	-	53,700	54,096	107,796
7	เสลภูมิ	235	18	7	10	-	-	58,870	59,756	118,626
8	สุวรรณภูมิ	199	15	10	6	-	-	56,785	57,478	114,263
9	อาจสามารถ	139	10	9	2	-	-	36,814	37,113	73,927
10	ปทุมรัตน์	101	8	6	3	-	-	26,556	26,971	53,527

11	หนองพอก	120	9	8	2	-	-	33,312	33,678	66,990
12	เมืองสรวง	49	5	-	4	-	-	11,528	11,810	23,338
13	โพธิ์ชัย	112	9	6	4	-	-	32,245	32,559	64,804
14	โพนทราย	57	5	3	2	-	-	14,000	14,222	28,222
15	เมยวดี	43	4	-	4	-	-	11,446	11,965	23,411
16	ศรีสมเด็จ	82	8	5	3	-	-	18,909	17,492	36,401
17	จันทาร	110	8	4	4	-	-	22,380	22,673	45,053
18	เชียงขวัญ	66	6	5	1	-	-	13,427	14,125	27,552
19	หนองฮี	54	4	3	1	-	-	12,190	12,389	24,579
20	ทุ่งเขาหลวง	51	5	5	-	-	-	11,524	11,944	23,468
	รวม	2,447	193	129	72	1	1	644,218	654,422	1,298,640

ที่มา : ที่ทำการปกครองจังหวัดร้อยเอ็ด (ข้อมูล ณ เดือนมิถุนายน 2564)

การแบ่งการปกครองของจังหวัดร้อยเอ็ด : แบ่งการปกครองออกเป็น 20 อำเภอ 193 ตำบล (รวมตำบลในเมือง) 2,447 หมู่บ้าน โดยมีองค์กรปกครองส่วนท้องถิ่น 3 รูปแบบ รวม 203 แห่ง ได้แก่ องค์การบริหารส่วนจังหวัด 1 แห่ง เทศบาล 73 แห่ง (เทศบาลเมือง 1 แห่ง เทศบาลตำบล 72 แห่ง) และองค์การบริหารส่วนตำบล 129 แห่ง มีประชากรทั้งหมด จำนวน 1,298,640 คน แบ่งเป็นผู้ชาย 644,218 คน ผู้หญิง 654,422 คน

1.2 ข้อมูลเชิงเปรียบเทียบ

1) ข้อมูลด้านเศรษฐกิจ

1) รายได้ของประชากร : โครงสร้างทางเศรษฐกิจของจังหวัดร้อยเอ็ดขึ้นอยู่กับภาคการเกษตรกรรมภาคการขนส่งการขายปลีก และภาคการศึกษาเป็นสำคัญตามลำดับ โดยมีผลิตภัณฑ์มวลรวมของจังหวัดร้อยเอ็ด (GPP) ประจำปี 2562 จำนวน 78,134 ล้านบาท รายได้ต่อหัว 73,567 บาท

ตารางที่ 4 รายได้ประชากรตามผลิตภัณฑ์มวลรวม

หน่วย: ล้านบาท

สาขา	ปี 2559	ปี 2560	ปี 2561	ปี 2562
ภาคเกษตร	15,809	14,939	15,502	14,697
เกษตรกรรม การป่าไม้ และการประมง	15,809	14,939	15,502	14,697
ภาคนอกเกษตร	54,496	58,364	60,940	63,437
สาขา	ปี 2559	ปี 2560	ปี 2561	ปี 2562
การทำเหมืองแร่และเหมืองหิน	237	257	231	239

การผลิต	6,085	5,961	6,662	7,041
ไฟฟ้า ก๊าซ ไอน้ำและระบบปรับอากาศ	906	940	849	953
การจัดหาน้ำ การกำจัดน้ำเสียและของเสีย รวมถึงกิจกรรมที่เกี่ยวข้อง	144	161	190	235
การก่อสร้าง	2,688	2,485	2,753	2,792
การขนส่งและการขายปลีก การช้อปปิ้งออนไลน์ และจ็กรยานยนต์	8,567	10,704	11,744	12,203
การขนส่งและสถานที่เก็บสินค้า	1,228	1,434	1,524	1,746
ที่พักแรมและบริการด้านอาหาร	599	653	741	792
ข้อมูลข่าวสารและการสื่อสาร	386	459	487	546
กิจกรรมทางการเงินและการประกันภัย	6,800	7,186	7,680	8,304
กิจกรรมเกี่ยวกับอสังหาริมทรัพย์	4,769	5,571	5,329	5,479
กิจกรรมวิชาชีพ วิทยาศาสตร์และกิจกรรมทาง วิชาการ	13	14	19	26
กิจกรรมการบริหารและบริการสนับสนุน	78	85	60	60
การบริหารราชการ การป้องกันประเทศ และ การประกันสังคมภาคบังคับ	5,496	5,588	5,926	6,233
การศึกษา	12,545	12,695	12,322	12,127
กิจกรรมด้านสุขภาพและงานสังคมสงเคราะห์	2,699	2,854	3,094	3,303
ศิลปะ ความบันเทิงและนันทนาการ	148	175	205	243
กิจกรรมบริการอื่นๆ	1,110	1,144	1,122	1,114
ผลิตภัณฑ์มวลรวมจังหวัด	70,305	73,303	76,442	78,134
ผลิตภัณฑ์มวลรวมจังหวัดต่อคน (บาท)	65,173	68,291	71,590	73,567
ประชากร (1,000 คน)	1,079	1,073	1,068	1,062

ที่มา : สำนักงานคณะกรรมการพัฒนาเศรษฐกิจและสังคมแห่งชาติ (สศช.) สำนักงานคลังจังหวัดร้อยเอ็ด

ข้อมูล ณ วันที่ 17 กรกฎาคม 2564

ตารางที่ 5 แสดงพยากรณ์ GSGPP อีสานตอนกลาง แสดงการเติบโตด้านเศรษฐกิจของจังหวัดร้อยเอ็ด หลังปี 2561

ปี	การเติบโตด้านเศรษฐกิจ (ล้านบาท)
2561	408,893
2562	409,976
2563	358,471
2564	365,434
2565	371,518
2566	374,289

ที่มา : สำนักงานคณะกรรมการพัฒนาเศรษฐกิจและสังคมแห่งชาติ (สศช.),สำนักงานคลังจังหวัดร้อยเอ็ด

: ปี พ.ศ. 2561 - พ.ศ. 2566 ใช้วิธีการ Forcase ข้อมูล ณ วันที่ 17 กรกฎาคม 2564

2) จากตารางการเปรียบเทียบรายได้เฉลี่ยต่อคน ต่อปี ตั้งแต่ พ.ศ. 2556 – 2560 ซึ่งในปี 2561 จำนวนคนที่ไม่ผ่านเกณฑ์มีจำนวนลดลง จำนวน 964 คนหรือร้อยละ 12 (พ.ศ. 2560 – 2564) ซึ่งคณะกรรมการพัฒนาคุณภาพชีวิตของประชาชน (พชช.) ได้ให้ความเห็นชอบเครื่องชี้วัดและแบบสอบถาม จปฐ. จำนวน 5 หมวด 31 ตัวชี้วัด และมีการปรับเกณฑ์รายได้ที่ใช้วัด จากเดิม กำหนดเกณฑ์ รายได้ไว้ที่ 30,000 บาท/คน/ปี ซึ่งในปี 2560 – 2564 เกณฑ์รายได้ที่ใช้วัดกำหนดไว้ที่ 38,000 บาท/คน/ปี ทำให้ในปีพ.ศ. 2561 จำนวนคนที่ไม่ผ่านเกณฑ์จึงมีจำนวนลดลง

ตารางที่ 6 ตารางเปรียบเทียบรายงานคุณภาพชีวิตคนร้อยเอ็ด (จปฐ. 2559 – 2563)

ปี	จำนวนประชากร			ครัวเรือนที่มีรายได้ต่ำกว่าเกณฑ์ จปฐ. (ครัวเรือน)	รายได้/คน/ปี (บาท)
	ชาย	หญิง	รวม		
2560	439,511	459,976	899,487	1,100	73,454
2561	443,734	465,696	909,430	964	72,556.25
2562	444,106	466,882	910,988	871	72,433.03
2563	อยู่ระหว่างดำเนินการ				
2564	อยู่ระหว่างดำเนินการ				

ที่มา : สำนักงานพัฒนาชุมชนจังหวัดร้อยเอ็ด (ข้อมูล ณ เดือนกรกฎาคม 2564)

3) ข้อมูลด้านผลิตภัณฑ์ชุมชนและท้องถิ่น (OTOP) : จังหวัดร้อยเอ็ด

ผู้ผลิต ผู้ประกอบการ OTOP ของจังหวัดร้อยเอ็ด มีจำนวนมากแต่การพัฒนาผลิตภัณฑ์ที่มีคุณภาพมาตรฐาน มีจำนวนน้อย ทำให้การเข้าสู่กระบวนการคัดสรรมีจำนวนน้อย ประกอบกับรายได้จากการจำหน่ายผลิตภัณฑ์ OTOP เป็นตัวชี้วัดของจังหวัดและกลุ่มจังหวัด จึงต้องมีการพัฒนา ยกระดับผลิตภัณฑ์ OTOP และการเพิ่มช่องทางการตลาดให้กับผู้ผลิตผู้ประกอบการ OTOP

ผลิตภัณฑ์ชุมชน (OTOP) เต้นของจังหวัดร้อยเอ็ด 5 อันดับ ได้แก่

1. ข้าวหอมมะลิ สหกรณ์การเกษตรเกษตรวิสัย
2. ผ้าสาเกต กลุ่มทอผ้าไหมบ้านตาหยวก หมู่ 10
3. ถั่วป่านทอง กลุ่มแปรรูปถั่วลิสงบ้านป่าน
4. ชาใบข้าว วิสาหกิจชุมชนกลุ่มส่งเสริมอาชีพบ้านเหม้า
5. มวยน้ำข้าว ธนากรมวยน้ำข้าวเนกประสงค์บ้านเป่า

ตารางที่ 7 ผลิตภัณฑ์ชุมชนและท้องถิ่น (OTOP)

ปี พ.ศ.	จำนวนผลิตภัณฑ์ OTOP (ผลิตภัณฑ์)		รายได้จากการจำหน่ายผลิตภัณฑ์ OTOP (บาท)
	1 - 3 ดาว	4 - 5 ดาว	
2560	177	165	2,588,769,499
2561	177	165	3,106,179,539
2562	177	165	252,220,123
2563	219	208	3,784,317,946
2564	219	208	3,919,423,760

ที่มา : สำนักงานพัฒนาชุมชนจังหวัดร้อยเอ็ด (ข้อมูล ณ 15 กรกฎาคม 2564)

ผลิตผลทางการเกษตร

ประชากรส่วนใหญ่ของจังหวัดร้อยเอ็ดประกอบอาชีพเกษตรกรรม คือ การทำนาข้าว โดยในปีการเพาะปลูก 2563/2564 มีพื้นที่ปลูกข้าวเหนียวและข้าวเจ้า รวม 3,091,094.31 ไร่ มีรายได้เฉลี่ยการผลิตข้าวหอมมะลิและข้าวเหนียว 6,577,405,177 บาท มีพื้นที่ที่สำคัญของจังหวัดในเขตพื้นที่อำเภอเกษตรวิสัย อำเภอสุวรรณภูมิ อำเภอโพนทราย อำเภอปทุมรัตต์ และอำเภอหนองฮี และมีพื้นที่ในการปลูกข้าวเหนียว (กข 6) ที่สำคัญของจังหวัดจะปลูกในพื้นที่โซนเหนือของจังหวัด ได้แก่ อำเภอโพนทอง อำเภอโพธิ์ชัย อำเภอหนองพอก และอำเภอเสลภูมิ

ตารางที่ 8 ข้อมูลการผลิตข้าวหอมมะลิของจังหวัดร้อยเอ็ด

ปีการผลิต	2559/60	2560/61	2561/62	2562/63	2563/2564
พื้นที่ปลูก (ไร่)	2,638,594	2,603,743	2,459,275.77	2,563,397.90	2,501,484.06
พื้นที่เก็บเกี่ยว (ไร่)	2,521,193.50	2,132,424	2,176,856.00	1,935,704.90	2,501,484.06
พื้นที่เสียหาย (ไร่)	117,400.50	471,309	282,419.77	627,693.00	0.00
ผลผลิตรวม (ตัน)	1,115,955.88	921,211.49	904,135.37	799,388.05	979,731.60
ผลผลิตเฉลี่ย กก./ไร่	442.63	432	415.34	412.97	391.66
ปริมาณจำหน่าย (ตัน)	913,876.97	719,655.34	704,746.23	598,437.08	554,528.09
ราคา/ตัน (บาท)	10,600	14,000	16,000.00	13,110.00	10,300.00
รายได้ (บาท)	9,687,095,870.39	10,075,174,802	11,275,939,751.84	7,845,510,171.93	5,711,639,327

ที่มา : สำนักงานเกษตรจังหวัดร้อยเอ็ด (ข้อมูล ณ วันที่ 15 กรกฎาคม 2564)

ตารางที่ 9 ข้อมูลการผลิตข้าวเหนียวของจังหวัดร้อยเอ็ด ที่มา : สำนักงานเกษตรจังหวัดร้อยเอ็ด ข้อมูล ณ วันที่ 15 กรกฎาคม 2564

ปีการผลิต	2559/60	2560/61	2561/62	2562/63	2563/2564
พื้นที่ปลูก (ไร่)	668,103	675,794	538,473.00	522,330.10	589,610.25
พื้นที่เก็บเกี่ยว (ไร่)	649,221	631,112	525,356	522,320.10	589,610.25
พื้นที่เสียหาย (ไร่)	18,882	44,682	13,117	10.00	0.00
ผลผลิตรวม (ตัน)	293,454.38	283,369.29	276,489.61	264,403.66	258,686.39
ผลผลิตเฉลี่ย กก./ไร่	452.01	449	526.29	506.21	438.74
ปริมาณจำหน่าย (ตัน)	120,932.84	110,732.38	105,912.51	94,068.71	92,102.75
ราคา/ตัน (บาท)	11,700	9,000	9,000	17,800.00	9,400.00
รายได้ (บาท)	1,414,914,218	996,591,402	953,212,628	1,674,422,972	865,765,850

- หมายเหตุ - ปริมาณจำหน่ายหมายถึง ผลผลิตรวม-(พันธุ์ข้าว+ส่วนที่บริโภค)
- พันธุ์ข้าวคำนวณจาก พื้นที่ปลูก x พันธุ์ข้าว(15 กก./ไร่)
 - ส่วนที่บริโภค คำนวณจาก จำนวนประชากรในจังหวัดร้อยเอ็ด (1,300,000 คน/2) x 250 กก.ข้าวเปลือก
 - รายได้จากรายจำหน่ายหมายถึงปริมาณจำหน่ายราคาข้าวเปลือกเฉลี่ยปี (ที่มา:ของรทกส.แต่ละปีจากสำนักงานพาณิชย์จังหวัดร้อยเอ็ด)

พื้นที่ทุ่งกุลาร้องไห้ ประกอบด้วยพื้นที่บางส่วนของ 5 จังหวัด ได้แก่ จังหวัดร้อยเอ็ด สุรินทร์ ศรีสะเกษ มหาสารคาม และ ยโสธร รายละเอียดดังนี้

1. พื้นที่ทุ่งกุลาร้องไห้ ปัจจุบัน มีจำนวน 2,107,690 ไร่
2. จังหวัดร้อยเอ็ดมีพื้นที่ทุ่งกุลาร้องไห้ จำนวน 986,807 ไร่ คิดเป็นร้อยละ 46.82
3. จังหวัดสุรินทร์มีพื้นที่ทุ่งกุลาร้องไห้จำนวน 575,993 ไร่ คิดเป็นร้อยละ 27.33
4. จังหวัดศรีสะเกษมีพื้นที่ทุ่งกุลาร้องไห้ จำนวน 287,000 ไร่ คิดเป็นร้อยละ 13.62
5. จังหวัดมหาสารคามมีพื้นที่ทุ่งกุลาร้องไห้จำนวน 193,890 ไร่ คิดเป็นร้อยละ 9.20
6. จังหวัดยโสธรมีพื้นที่ทุ่งกุลาร้องไห้จำนวน 64,000 ไร่ คิดเป็นร้อยละ 3.04

ลักษณะพิเศษของข้าวหอมมะลิทุ่งกุลาร้องไห้จังหวัดร้อยเอ็ด

ข้าวหอมมะลิที่เป็นที่รู้จักและยอมรับกันโดยทั่วไปเป็นที่ต้องการของตลาดทั้งภายในและภายนอกประเทศก็คือ “ข้าวหอมมะลิที่เป็นผลผลิตจากทุ่งกุลาร้องไห้” ซึ่งมีเอกลักษณ์ที่สำคัญและแตกต่างไปจากข้าวหอมมะลิที่ผลิตจากแหล่งปลูกอื่นๆ ได้แก่ ความหอม ซึ่งมีผลมาจากลักษณะทางกายภาพของดินที่มีลักษณะเป็นดินทรายและมีความเค็มที่พอเหมาะ กับข้าวพันธุ์นี้ ความเรียวยาวซึ่งมีผลมาจากสภาพของภูมิศาสตร์ของน้ำและแสงแดดที่เหมาะสมทำให้ได้เมล็ดข้าวที่เรียวยาวพอเหมาะน่ารับประทานและความอ่อนนุ่ม ซึ่งเป็นผลมาจากลักษณะพิเศษของข้าวหอมมะลิโดยทั่วไป ทำให้เป็นที่นิยมของผู้บริโภค เนื่องจากพื้นที่ทุ่งกุลาร้องไห้เป็นแอ่งกระทะขนาดใหญ่ มีพื้นที่ปลูกข้าวเป็นลูกคลื่น สูง ต่ำ สลับกัน เป็นดินร่วนปนทราย ในดินมีธาตุซิลิเนียม และซิลิกา มีความอุดมสมบูรณ์ต่ำ ลักษณะสภาพภูมิประเทศมีความเค็มในดิน ความแห้งแล้งของพื้นที่ พันธุ์ข้าว สภาพอากาศ ธาตุอาหารในดินส่งผล ให้ข้าวเกิดความเครียดและหลังสารหอม 2-acetyl-1-pyrroline (2AP) ในปริมาณ 0.1 - 0.2 ไมโครกรัม จึงทำให้มีความหอมมากกว่าข้าวหอมมะลิที่ปลูกในพื้นที่อื่นของประเทศ ซึ่ง 5 จังหวัด ที่มีพื้นที่ในทุ่งกุลาร้องไห้ ได้มอบหมายให้จังหวัดร้อยเอ็ด เป็นผู้ยื่นคำขอจดทะเบียนสิ่งบ่งชี้ทางภูมิศาสตร์ “ข้าวหอมมะลิทุ่งกุลาร้องไห้” และกรมทรัพย์สินทางปัญญาได้ประกาศขึ้นทะเบียนสิ่งบ่งชี้ทางภูมิศาสตร์ แล้วตั้งแต่วันที่ 27 กันยายน 2550 และคำขอดังกล่าวได้รับการคัดเลือกให้เป็นคำขอนำร่องที่ยื่นขอจดทะเบียนสิ่งบ่งชี้ทางภูมิศาสตร์ในกลุ่มสหภาพยุโรป (EU)

ตารางที่ 10 ข้อมูลแปลงส่งเสริมการเกษตรในรูปแบบแปลงใหญ่

ที่	ชนิด	ปี 2561			ปี 2562			ปี 2563			ปี 2564			รวม		
		จน.แปลง	จน.ราย	พื้นที่ไร่	จน.แปลง	จน.ราย	พื้นที่ไร่	จน.แปลง	จน.ราย	พื้นที่ไร่	จน.แปลง	จน.ราย	พื้นที่ไร่	จน.แปลง	จน.ราย	พื้นที่ไร่
1	ข้าว	23	1,105	16,009.50	51	2,957	41,031.75	37	1,738	18,088.25	13	801	10,485.50	173	12,923	180,341
2	มันสำปะหลัง				2	98	1,032				4	216	1,479.25	12	674	5,821
3	อ้อย	1	31	648	4	129	2,319				2	69	731.50	8	286	4,211
4	ถั่วลิสง													1	48	301
5	โคเนื้อ	1	35	154 ตัว	4	292	2,231 ตัว							6	373	2,841
6	กุ้งก้ามกราม													1	71	33
7	ผัก				2	225	187.00	2	91	207.00	3	130	169.50	7	446	561
8	ไม้ดอกไม้ประดับ				1	32	30.00							1	32	31
9	ยางพารา				3	265	3,257.25	2	171	1,506.50	2	171	1,506.50	8	584	6,291

ที่	ชนิด	ปี 2561			ปี 2562			ปี 2563			ปี 2564			รวม		
		จน. แปลง	จน. ราย	พื้นที่ไร่	จน. แปลง	จน. ราย	พื้นที่ไร่	จน. แปลง	จน. ราย	พื้นที่ไร่	จน. แปลง	จน. ราย	พื้นที่ไร่	จน. แปลง	จน. ราย	พื้นที่ไร่
10	เส้นไหม	1	82	65												
11	รังไหม	1	50	301												
12	ปลาตะเพียน				1	35	130									
	รวม	27	1,303	17,023.50	68	4,033	47,812	41	2,000	19,801.75	26	1,401	14,578.00	195	15,641	198,58:

ที่มา : สำนักงานเกษตรจังหวัดร้อยเอ็ด (ข้อมูล ณ วันที่ 15 กรกฎาคม 2564)

ตารางที่ 11 ข้อมูล Smart Farmer / Young Smart Farmer และ เครือข่าย ศพก. แยกรายอำเภอ

อำเภอ	จำนวนสมาชิก (ราย)		
	Smart Farmer	Young Smart Farmer	เครือข่าย ศพก.
เมืองร้อยเอ็ด	20	1	23
เกษตรวิสัย	12	1	12
จตุรพักตรพิมาน	17	1	15
ธวัชบุรี	6	1	20
พนมไพร	5	1	12
โพนทอง	7	1	14
เสลภูมิ	24	1	19
สุวรรณภูมิ	6	1	6
อาจสามารถ	10	1	24
ปทุมรัตน์	5	1	19
หนองพอก	12	1	16
เมืองสรวง	2	1	5
โพธิ์ชัย	16	1	11
โพนทราย	6	1	1
เมยวดี	0	1	13
ศรีสมเด็จ	12	1	4
จังหาร	8	1	13
เชียงขวัญ	1	1	18
หนองฮี	4	1	23
ทุ่งเขาหลวง	5	1	10
รวม	178	20	278

ที่มา : สำนักงานเกษตรจังหวัดร้อยเอ็ด

ตารางที่ 12 กลุ่มเกษตรกรจังหวัดร้อยเอ็ด จำนวนและสมาชิกสถาบันเกษตรกรจังหวัดร้อยเอ็ด ปี 2563

อำเภอ	กลุ่มเกษตรกร (ส่งเสริมอาชีพ/แปลงใหญ่)		กลุ่มแม่บ้านเกษตรกร		กลุ่มยุวเกษตรกร		วิสาหกิจชุมชน	
	กลุ่ม	สมาชิก	กลุ่ม	สมาชิก	กลุ่ม	สมาชิก	กลุ่ม	สมาชิก
เมืองร้อยเอ็ด	21	1,419	14	2,142	8	119	239	4,780
เกษตรวิสัย	32	960	77	2,310	14	635	333	6,660
จตุรพักตรพิมาน	12	360	54	1,620	11	188	211	4,027
ธวัชบุรี	20	539	74	870	11	122	266	3,373
พนมไพร	16	368	31	570	10	147	281	4,565
โพนทอง	22	742	60	841	18	308	458	6,587
เสลภูมิ	23	690	30	9,000	11	170	282	8,460
สุวรรณภูมิ	13	390	51	10,530	17	332	23	690
อาจสามารถ	70	788	37	916	7	111	62	971
ปทุมรัตน์	37	1,202	11	793	8	196	244	3,642
หนองพอก	10	316	24	480	5	95	11	2,208
เมืองสรวง	5	147	28	331	4	65	131	3,930
โพธิ์ชัย	122	1,508	69	1,055	9	180	78	1,485
โพนทราย	10	391	49	778	5	149	186	1,990
เมยวดี	8	571	38	341	6	163	125	1,144
ศรีสมเด็จ	3	90	43	1,290	6	299	248	4,960
จังหาร	18	471	42	310	5	86	134	2,010
เชียงขวัญ	8	200	66	1,470	6	105	100	2,500
หนองฮี	6	130	28	514	8	264	90	757
ทุ่งเขาหลวง	12	294	51	745	5	72	95	650
รวม	468	11,576	877	36,906	174	3,806	3,597	65,389

ที่มา : สำนักงานเกษตรจังหวัดร้อยเอ็ด

ตารางที่ 13 จำนวนปราชญ์ชาวบ้านแยกรายอำเภอ

อำเภอ	จำนวน (ราย)	ชื่อ - สกุล
1. อำเภอเกษตรวิสัย	2	1. นายแสวง มะโนลัย 2. นางวิมลลักษณ์ ไชยหานาม
2. อำเภอเมืองสรวง	1	1. นายวิชัย ทวีนันท์
3. อำเภอปทุมรัตน์	1	1. นายวีรยุทธ สุวัฒน์
4. อำเภออาจสามารถ	1	1. นายหนูทัศน์ คำแพง
5. อำเภอพนมไพร	1	1. นายถนอม เหล็กศรี

ที่มา : สำนักงานเกษตรและสหกรณ์จังหวัดร้อยเอ็ด

5) พืชเศรษฐกิจที่สำคัญ : ข้าวหอมมะลิซึ่งเป็นพืชเศรษฐกิจสำคัญของจังหวัดแล้ว ยังมีพืชเศรษฐกิจสำคัญอื่นๆ ที่เกษตรกรนิยมปลูกเพื่อเพิ่มรายได้ ได้แก่

ตาราง 14 แสดงปริมาณการผลิตมันสำปะหลังโรงงานของจังหวัดร้อยเอ็ด

ปีการผลิต	2558/59	2559/60	2560/61	2562/63	2563/2564
พื้นที่ปลูก (ไร่)	52,212.00	55,021.00	52,039.00	53,720.64	90,360.36
พื้นที่เก็บเกี่ยว (ไร่)	52,142.00	52,142.00	50,671.00	53,625.64	30,321.45
พื้นที่เสียหาย (ไร่)	70.00	2,879.00	1,368.00	95.00	-
ผลผลิตรวม (ตัน)	168,887.94	170,556.48	169,194.00	210,927.34	95,400.59 (ผลผลิตของพื้นที่ 30,321.45 ไร่)
ผลผลิตเฉลี่ย กก./ไร่	3,239.00	3,271.00	3,339.00	3,933.33	3,146.31
ปริมาณจำหน่าย (ตัน)	168,887.94	170,556.48	169,194.00	210,927.34	95,400.59
ราคา/ตัน (บาท)	1,750.00	1,240.00	2,390.00	1,970.00	1,910.00
รายได้ (บาท)	295,553,891.50	211,490,037.68	404,373,660.00	415,526,859.80	182,215,126.90

พื้นที่ปลูกมันสำปะหลังที่สำคัญของจังหวัดร้อยเอ็ด ปีการผลิต 2563/64 ได้แก่ อำเภอโพธิ์ชัย โพนทอง และอำเภอหนองพอก และมีโรงผลิตแป้งมันที่สำคัญตั้งอยู่อำเภอโพนทอง (ข้อมูล ณ วันที่ 15 กรกฎาคม 2564)

ตาราง 15 แสดงปริมาณการผลิตของอ้อยโรงงานจังหวัดร้อยเอ็ด พื้นที่ปลูกอ้อยโรงงานที่สำคัญของจังหวัดร้อยเอ็ด ปีการผลิต 2563/64 ได้แก่ อำเภอหนองพอก โพนทอง เสดภูมิ และ อำเภอเมยวดี

ปีการผลิต	2558/59	2559/60	2561/62	2562/63	2563/2564
พื้นที่ปลูก (ไร่)	42,440.00	77,371.00	71,097.00	53,427.94	79,810.69
พื้นที่เก็บเกี่ยว (ไร่)	42,440.00	77,371.00	71,097.00	53,059.94	79,810.69
พื้นที่เสียหาย (ไร่)	0.00	0.00	0.00	368.00	0.00
ผลผลิตรวม (ตัน)	516,112.84	861,835.57	761,804.36	564,602.86	807,095.18
ผลผลิตเฉลี่ย กก./ไร่	12,161.00	11,139.00	10,715.00	10,640.85	10,112.62
ปริมาณจำหน่าย (ตัน)	516,112.84	861,835.57	761,804.36	564,602.86	807,095.18
ราคา/ตัน (บาท)	1,000.00	1,000.00	1,930.00	800.00	960.00
รายได้ (บาท)	567,724,124	861,835,569	1,470,282,414	451,682,288	774,811,372

ตาราง 16 แสดงปริมาณการผลิตยางพาราจังหวัดร้อยเอ็ด

ปีการผลิต	2559	2560	2561	2562	2563
พื้นที่ปลูก (ไร่)	90,539.00	90,372.00	86,930	86,930	106,295
พื้นที่เก็บเกี่ยว (ไร่)	61,577.00	71,007.00	73,500	73,500	98,290
พื้นที่เสียหาย (ไร่)	0.00	0.00	0.00	0.00	0.00
ผลผลิตรวม (ตัน)	10,878.00	12,204.00	13,744.50	11,025	18,786
ผลผลิตเฉลี่ย กก./ไร่	177.00	172.00	187.00	150.00	191.00
ปริมาณจำหน่าย (ตัน)	10,878.00	12,204.00	13,744.50	11,025	18,786
ราคา/ตัน (บาท)	57.00	36.00	36.33	50.50	30.30
รายได้ (บาท)	453,503,820.00	508,784,760.00	499,337.69	556,762.50	569,215.80

ตาราง 17 แสดงปริมาณการผลิตยาสูบเตอร์กิส จังหวัดร้อยเอ็ด 5 ปี ย้อนหลัง

ปีการผลิต	2559/60	2560/61	2561/62	2562/63	2563/2564
พื้นที่ปลูก (ไร่)	8,956.00	1,411.00	15,349.00	26,279	28,234.00
พื้นที่เก็บเกี่ยว (ไร่)	8,956.00	1,411.00	15,349.00	26,279	28,234.00
พื้นที่เสียหาย (ไร่)	0.00	0.00	0.00	0.00	0.00
ผลผลิตรวม (ตัน)	1,791.20	3,414.44	3414.54	5,348.30	5,737.43
ผลผลิตเฉลี่ย กก./ไร่	200.00	241.97	222.46	203.52	203.21
ปริมาณจำหน่าย (ตัน)	1,791.20	3,414.44	3414.44	5,348.30	5,737.43
ราคา/ตัน (บาท)	77,000.00	70,630.00	70,630.00	68,550.00	70,130.00
รายได้ (บาท)	137,922,400	241,161,897	241,161,897	366,625,965	402,365,966

พื้นที่ปลูกในจังหวัดปีการผลิต63/64 พื้นที่สำคัญที่มีการปลูกยาสูบเตอร์กิส ได้แก่ อำเภอศรีสมเด็จ อำเภอธวัชบุรี อำเภอ

สามารถ อำเภอเมืองร้อยเอ็ด (ข้อมูล ณ วันที่ 15 กรกฎาคม 2564)

6) ข้อมูลการส่งออกข้าวของจังหวัด

ตารางที่ 18 แสดงข้อมูลการส่งออกข้าวหอมมะลิของจังหวัดร้อยเอ็ด

ปีการผลิต	2559/60	2560/61	2561/62	2562/63	2563/2564
ผลผลิตเฉลี่ย กก./ไร่	442.63	432.00	415.34	412.97	380
ผลผลิตรวม (ตัน)	1115,955.88.00	921,211.49	902,468.20	799,388.05	948,235.28
ราคา/ตัน (บาท)	10,600.00	14,000.00	15,550	13,110	12,350
มูลค่าจำหน่าย (บาท)	11,829,132,316.39	12,896,960,832.00	14,033,380,452.15	598,437.08	11,710,705,708.00
ปริมาณส่งออก (ตัน)	4,077.44	2,288.40	-	22,000	-
มูลค่าจำหน่าย(บาท)	86,750,222.00	55,561,759.00	-	831,459	-

ตารางที่ 19 แสดงข้อมูลการส่งออกข้าวเหนียวของจังหวัดร้อยเอ็ด

ปีการผลิต	2559/60	2560/61	2561/62	2562/63	2563/2564
ผลผลิตเฉลี่ย กก./ไร่	452.01	449.00	526.29	506.21	400
ผลผลิตรวม (ตัน)	293,454.38	283,369.29	276,562.76	264,403.66	232,152.80
ราคา/ตัน (บาท)	11,700	9,000	11,750	17,800	11,318.75
มูลค่าจำหน่าย (บาท)	3,433,416,295.26	2,550,323,592.00	3,249,612,471.71	-	2,627,679,505.00
ปริมาณส่งออก (ตัน)	-	-	-	-	-
มูลค่าจำหน่าย(บาท)	-	-	-	-	-

ที่มา : สำนักงานพาณิชย์จังหวัดร้อยเอ็ด ข้อมูล ณ วันที่ 25 มิถุนายน 2564

7) ข้อมูลด้านการประมง

ตารางที่ 20 แสดงข้อมูลการประมง ที่มา : สำนักงานประมงจังหวัดร้อยเอ็ด (ข้อมูล ณ วันที่ 28 มิถุนายน 2564)

ปี	จับจากแหล่งน้ำธรรมชาติจำนวน (กก.)	การเพาะเลี้ยงจำนวน (กก.)
2560	1,631,791	4,584,935
2561	1,361,495	7,224,633
2562	1,812,332	7,276,478
2563	1,216,383	4,553,727
2564	1,240,711	4,644,802
รวม	7,262,712	28,284,575

ตารางที่ 21 แสดงข้อมูลผลผลิตการประมง

ลำดับที่	ชนิดสัตว์น้ำ	ผลผลิต (กก.)
1	ปลากินพืช(นิล ,โน ,ตะเพียน,ยี่สก)	23,980,011
2	ปลากินเนื้อ(ปลาดุก)	17,985,173
3	ปลานิลในกระชัง	5,994,011
4	กบ	8,992,512
5	กึ่งก้ามกราม	2,997,503
	รวม	59,950,210

ที่มา : สำนักงานประมงจังหวัดร้อยเอ็ด (ข้อมูล ณ วันที่ 28 มิถุนายน 2564)

8) ข้อมูลแสดงด้านการปศุสัตว์

ตารางที่ 22 การผลิตสัตว์ (ปศุสัตว์)

ประเภทสัตว์	โคพื้นเมือง โคพันธุ์ โคลูกผสม		กระบือ		สุกร	
	จำนวน	จำนวนเกษตรกร	จำนวน	จำนวนเกษตรกร	จำนวน	จำนวน เกษตรกร
2560	176,906	44,578	45,325	14,274	117,041	5,500
2561	204,483	49,589	52,374	15,227	123,968	5,825
2562	218,519	48,657	55,668	14,971	127,788	5,686
2563	238,333	52,723	57,909	15,180	87,496	2,950
2564	302,204	65,097	74,040	18,499	129,845	4,578
2560	1,952,046	63,229	206,473	529	227,443	16,924
2561	2,142,711	70,399	186,478	1,402	253,079	19,135
2562	2,324,554	69,994	177,036	1,340	265,925	15,351
2563	1,239,107	5,449	187,875	1,360	498,182	18,751
2564	3,195,101	86,177	258,156	1,024	282,004	15,158

ตารางที่ 23 จำนวนสัตว์เศรษฐกิจ ย้อนหลัง 5 ปี

ประเภท/ปี	2560	2561	2562	2563	2564
โค	176,454	204,483	218,519	238,333	302,204
กระบือ	45,325	52,374	55,668	57,909	74,040
สุกร	117,041	123,968	127,788	87,496	129,845
เป็ด	227,443	412,361	412,361	467,498	580,138
ไก่	1,952,496	3,076,385	3,076,385	3,777,006	4,583,998

ตารางที่ 24 รายได้จากสัตว์เศรษฐกิจ

ประเภท/ปี	2560	2561	2562	2563	2564
โค	4,411,350,000	5,316,558,000	5,681,494,000	6,196,658,000	7,857,304,000
กระบือ	1,133,125,000	1,414,098,000	1,503,036,000	163,543,000	1,999,080,000
สุกร	760,766,500	805,792,000	830,622,000	568,724,000	843,992,500
เป็ด	19,332,655	35,050,685	35,050,685	39,737,330	49,311,730
ไก่	976,024,800	163,048,405	163,048,405	207,735,330	252,119,890

ในปี พ.ศ. 2563 มีจำนวนผู้ประกอบการค้าสัตว์ (เขียงเนื้อ) จำนวน 616 แห่ง รัยขายอาหารสัตว์ 660 แห่ง จำนวนฟาร์มมาตรฐาน 258 แห่ง จำนวนโรงฆ่าสัตว์ 45 แห่ง และสถานพยาบาลสัตว์ จำนวน 24 แห่ง

ที่มา : สำนักงานปศุสัตว์จังหวัดร้อยเอ็ด (ข้อมูล ณ เดือน กรกฎาคม 2564)

(8) ด้านการท่องเที่ยว

1) สถิติและรายได้จากการท่องเที่ยว : จังหวัดร้อยเอ็ดมีแหล่งท่องเที่ยวที่สำคัญ คือ พระมหาเจดีย์ชัยมงคล บึงพลาญชัย บึงเกลือ ศูนย์แสดงพันธุ์สัตว์น้ำ พิพิธภัณฑ์สถานแห่งชาติร้อยเอ็ด สวนสมเด็จพระศรีนครินทร์ร้อยเอ็ด วนอุทยานผาน้ำย้อย สวนพฤกษศาสตร์และวรรณคดี กู่กาสิงห์ บ่อพันขัน ศูนย์วิทยาศาสตร์เพื่อการศึกษาและวัฒนธรรมร้อยเอ็ด เป็นต้น โดยในปี 2564 มีนักท่องเที่ยวเดินทางเข้ามาเที่ยวในจังหวัด จำนวน 202,636 คน มีรายได้จากการท่องเที่ยว 288.48 ล้านบาท

ตารางที่ 25 ข้อมูลนักท่องเที่ยวและรายได้จากการท่องเที่ยว

ปี	นักท่องเที่ยวชาวไทย	นักท่องเที่ยวต่างชาติ	รวม	รายได้ (ล้านบาท)
2560	800,073	5,896	566,169	1,394.74
2561	932,313	6,437	567,513	1,462.60
2562	914,173	6,449	919,017	1,473.35
2563	593,861	1,562	595,423	802.50
2564	202,636	0	202,636	288.48
รวม	3,985,984	23,285	3,396,627	6,702.12

ที่มา : สำนักงานท่องเที่ยวและกีฬาจังหวัดร้อยเอ็ด (ข้อมูล ณ วันที่ 28 มิถุนายน 2564)

2) จำนวนโรงแรมและห้องพัก

ตารางที่ 26 ข้อมูลโรงแรมและห้องพักที่มา : ที่ทำการปกครองจังหวัดร้อยเอ็ด (ข้อมูล ณ วันที่ 24 พฤษภาคม 2564)


ลำดับที่	อำเภอ	จำนวนโรงแรม	จำนวนห้องพัก
1	เมืองร้อยเอ็ด	82	2,347
2	โพนทอง	19	251
3	เสลภูมิ	15	204
4	สุวรรณภูมิ	18	269
5	พนมไพร	3	49
6	เกษตรวิสัย	10	134
7	อาจสามารถ	4	47
8	ธวัชบุรี	14	323
9	จตุรพักตรพิมาน	9	108
10	ปทุมรัตน์	7	103





ลำดับที่	อำเภอ	จำนวนโรงแรม	จำนวนห้องพัก
11	หนองพอก	7	124
12	เมืองสรวง	3	30
13	โพธิ์ชัย	1	10
14	โพนทราย	1	20
15	เมยวดี	-	-
16	ศรีสมเด็จ	2	14
17	จังหาร	4	64
18	เชียงขวัญ	2	55
19	ทุ่งเขาหลวง	4	52
20	หนองฮี	1	10
รวม		161	206

3) สถานที่ท่องเที่ยวสำคัญที่เป็น Positioning ของจังหวัด

จังหวัดร้อยเอ็ด เป็นจังหวัดหนึ่งที่มีสถานที่ท่องเที่ยวทางธรรมชาติที่อุดมสมบูรณ์ มีแม่น้ำลำธาร น้ำตก ภูเขา ป่าไม้ และสัตว์ป่านานาชนิด มีแหล่งโบราณคดีที่น่าสนใจหลายแห่ง แหล่งท่องเที่ยวทางธรรมชาติและประวัติศาสตร์ รวมทั้งโบราณคดีของจังหวัดร้อยเอ็ดที่สำคัญ ได้แก่

(1) บึงพลาญชัย เป็นส่วนหนึ่งของสวนสมเด็จพระศรีนครินทร์ร้อยเอ็ด ตั้งอยู่ใจกลางเมืองร้อยเอ็ด เทศบาลเมืองร้อยเอ็ด บนพื้นที่ 120 ไร่ เกาะกลางเป็นที่ตั้งศาลหลักเมืองสถานที่ศักดิ์สิทธิ์คู่บ้าน - คู่เมืองร้อยเอ็ด ภายในมี พระพุทธโศภิตม อนุสาวรีย์พระยาสุนทรเทเพกิจจากรักษ์ (เจ้าเมืองร้อยเอ็ดคนแรก) อนุสาวรีย์สมเด็จพระย่า และอุทยานการเรียนรู้ทางธรรมชาติ ในบึงพลาญชัยมีปลานานาพันธุ์ และน้ำพุดนตรีแห่งเดียวในภาคอีสานที่สวยงามอลังการรอบนอกจัดเป็นทางเดินวิ่ง และทางจักรยาน ด้านหน้ามีหอนาฬิกาที่เป็นเสียงโหวต-ดนตรีพื้นบ้าน มีลานสาเกตและเวทีกลางแจ้งจ้อ LCD ขนาดใหญ่ และมีประตูเมือง สาเกตุนครที่จำลองเป็นเข้าเมืองสีพี ของพระเวสสันดรในนครกัณฑ์ งานประเพณีบุญผะเหวดร้อยเอ็ด เป็นจุดถ่ายภาพที่สวยงาม





(2) หอชมเมือง (รูปทรงโหวด) ROI ET TOWER หรือ หอโหวด ๑๐๑ Landmark แหล่งท่องเที่ยวแห่งใหม่ของจังหวัดร้อยเอ็ด ตั้งอยู่ใจกลางเมือง หน้าบึงพลาญชัย ในสวนสมเด็จพระศรีนครินทร์ร้อยเอ็ด โดยมีลักษณะโครงสร้างเป็นรูปทรง”โหวด” ซึ่งเป็นเครื่องดนตรีพื้นเมืองประจำจังหวัดร้อยเอ็ด มีความสูง 101 เมตร เทียบเท่าอาคาร 35 ชั้น โดยแบ่งพื้นที่ต่างๆ ดังนี้

พื้นที่อาคารชั้นที่ 1 ลานจัดกิจกรรมรอบอาคาร ส่วนสำนักงานโครงการ ห้องควบคุมต่าง ๆ

พื้นที่อาคารชั้นที่ 2 โถงจัดแสดงนิทรรศการชั่วคราวจุดถ่ายภาพและ ร้านค้าขายสินค้าพื้นเมืองของจังหวัดร้อยเอ็ด ห้องน้ำ

พื้นที่อาคารชั้นที่ 3 ร้านขายของที่ระลึกสินค้าพื้นเมือง ร้านกาแฟ

พื้นที่อาคารชั้นที่ 4 ร้านอาหาร ชมทัศนียภาพ

พื้นที่อาคารชั้นที่ 28 ร้านฟิตเนส

พื้นที่ อาคารชั้นที่ 29 ร้านขายอาหารว่าง ไอศกรีม และเครื่องดื่ม ชมวิวทัศนเมืองร้อยเอ็ด

พื้นที่อาคารชั้นที่ 30-31 ร้านอาหาร พื้นที่ชมวิวิทิวทัศน์เมืองร้อยเอ็ด แบบ 360 องศา (ภายใน)



พื้นที่อาคารชั้นที่ 32 ชมวิวทัศน งานระบบและห้องพักเจ้าหน้าที่

พื้นที่อาคารชั้นที่ 33 พิพิธภัณฑ์เมืองร้อยเอ็ด แสดงเรื่องราวเมืองร้อยเอ็ดในด้านต่างๆ

พื้นที่อาคารชั้นที่ 34 พื้นที่ชมวิวิทิวทัศน์เมืองร้อยเอ็ด แบบ 360 องศา (ภายนอก)



พื้นที่อาคารชั้นที่ 35 พื้นที่ประดิษฐานพระพุทธรูปเมืองมงคล ซึ่งเป็นพระพุทธรูปประจำจังหวัดร้อยเอ็ด

เป็นหอสูงเพื่อชมทัศนียภาพที่สวยงามของเมืองร้อยเอ็ด โดยก่อสร้างที่บริเวณสวนสมเด็จพระศรีนครินทร์ จังหวัดร้อยเอ็ด เพื่อให้เป็นพื้นที่เป้าหมายการท่องเที่ยว ส่งเสริมทางด้านเศรษฐกิจ และเป็นการตอบสนองความต้องการของ ประชาชนในท้องถิ่น อย่างแท้จริง



(3) พระมหาเจดีย์ชัยมงคล ตั้งอยู่อำเภอหนองพอก จังหวัดร้อยเอ็ด ตั้งตระหง่านบนเขาในเทือกเขาภูพาน บนพื้นที่ 101 ไร่ เป็นเจดีย์ขนาดใหญ่อลังการและสวยงามที่สุดแห่งหนึ่ง ของประเทศไทย หลวงปู่ศรีมหาวิโร ได้ดำริสร้างขึ้น เป็นเจดีย์ฐาน 8 เหลี่ยม รายล้อมด้วยเจดีย์องค์เล็ก 8 ทิศ องค์เจดีย์แบ่งเป็น 6 ชั้น แต่ละชั้น ได้ตกแต่งลวดลายที่วิจิตรของศิลปะยุคใหม่และยุคเก่าผสมผสานเป็นศิลปะร่วมสมัยที่หาดูได้ยาก ชั้น 3 มีองค์จำลองของเกจิอาจารย์ชื่อดังทั่วประเทศตรงกลางห้องโถงเป็นจุดรับพลังจากองค์พระธาตุและพระบรมสารีริกธาตุที่บรรจุอยู่ที่ชั้น 6 มหัทศจรย์อย่างยิ่ง เจดีย์ชัยมงคลเป็นเจดีย์ที่มีความศักดิ์สิทธิ์ท่วมทับด้วยชัยชนะ หากได้มาสักการะกราบไหว้ ขอพรจะประสบผลสำเร็จในหน้าที่การงานดังสมปรารถนา

(4) ศูนย์วิทยาศาสตร์และวัฒนธรรมเพื่อการศึกษาร้อยเอ็ด แห่งแรกของภาคอีสาน ตั้งอยู่อำเภอธวัชบุรี แหล่งเรียนรู้ทางวิทยาศาสตร์ตลอดชีวิต แห่งเดียวในภาคอีสาน ชมท้องฟ้าจำลอง การแสดงทางวิทยาศาสตร์ ดาราศาสตร์ที่มีความทันสมัย มีนวัตกรรมใหม่ให้ได้ชม เป็นศูนย์วิทยาศาสตร์เพื่อการศึกษาที่ได้มาตรฐานของประเทศ และภายในห้องโถงจัดเป็นศูนย์เรียนรู้ข้าวหอมมะลิโลก จัดแสดงนิทรรศการข้าวหอมมะลิทุ่งกุลาร้องไห้ นิทรรศการของพ่อหลวงที่ทรงพระราชทานให้กับชาวนาแสดงให้เห็นถึงวิถีชีวิตของชาวนาในจังหวัดร้อยเอ็ด




(5) กู่กาสิงห์ เส้นทางขอมรุ่งเรืองในอดีต 800 ปี อำเภอเกษตรวิสัย


กู่กาสิงห์ ตั้งอยู่ตำบลกู่กาสิงห์ อำเภอเกษตรวิสัย เป็นปราสาท 3 หลัง ตั้งเรียงกันในแนวทิศเหนือ ใต้ปราสาทประธานตั้งตรงกลางและใหญ่กว่า 2 หลัง ปราสาทและอาคารล้อมรอบด้วยกำแพงศิลาแรงสี่เหลี่ยมที่มี โคปุระ (ซุ้มประตู) ทั้ง 4 ด้าน ประตูเข้าได้จริงเฉพาะด้านทิศตะวันออก-ตะวันตก นอกเขตกำแพงมี คูน้ำล้อมรอบพบร่องรอยการใช้เป็นที่ประดิษฐานศิวิลิ่งค์ สัญลักษณ์แทนองค์พระศิวะ เทพเจ้าสูงสุดในศาสนาฮินดู ได้รับอิทธิพลจากศิลปะเขมรแบบปาปวน สร้างขึ้นในราวพุทธศตวรรษที่ 16 มีความโดดเด่นอยู่ที่ทับหลัง แกะสลักเป็นรูปพระอินทร์ทรงช้างเอราวัณ เป็นสถาปัตยกรรมลวดลายสวยงามและประณีต




(6) อุโมงค์ปลาน้ำจืดแห่งแรกของภาคอีสาน สถานแสดงพันธุ์สัตว์น้ำ สถานแสดงพันธุ์สัตว์น้ำเทศบาล เมืองร้อยเอ็ด เป็นส่วนหนึ่งของสวนสมเด็จพระศรีนครินทร์ร้อยเอ็ดเป็นสถานที่แสดงพันธุ์สัตว์น้ำจืดหรืออุโมงค์ ปลาน้ำจืดแห่งแรกของภาคอีสาน เป็นแหล่งเรียนรู้ปลาน้ำจืดนานาชนิดที่หาดู ได้ยาก นอกจากนี้ยังมีพิพิธภัณฑ์นิทรรศการเขียนพระราชของจังหวัดร้อยเอ็ดจัดแสดงให้ชมอีกด้วย





(7) วัดบูรพาภิราม เป็นพระอารามหลวงชั้นตรี ชนิดสามัญ ตั้งอยู่บนถนนเปรมประชาราษฎร์ เขตเทศบาลเมืองร้อยเอ็ด เป็นสถานที่ประดิษฐาน พระเจ้าใหญ่ หรือพระพุทธรัตนมงคลมหามุนี สูง 101 ศอก เท่ากับชื่อจังหวัดรอบฐาน 135 ศอก สูงที่สุดในประเทศไทย และ อันดับที่ 6 ของโลก ได้ฐานองค์พระเป็นที่ประดิษฐานพระพุทธรูปที่สำคัญและยังมีชื่อเสียงหายตามความเชื่อเพื่ออธิษฐานขอพรให้เกิดความเป็นสิริมงคลแก่ตนเองและครอบครัวภายในพระอุโบสถมีภาพเขียนเรื่องราวพุทธประวัติและประเพณีบุญผะเหวดโดยช่างสิบหมู่กรมศิลปากร เป็นภาพเขียนที่มีความสวยงามอ่อนช้อยอย่างยิ่ง




(8) พิพิธภัณฑ์สถานแห่งชาติร้อยเอ็ด พิพิธภัณฑ์เมืองแห่งแรกของไทย ตั้งอยู่ที่ถนนเพลินจิต เขตเทศบาลเมืองร้อยเอ็ด เป็นสถานที่รวบรวมข้อมูลวัฒนธรรมประเพณี โบราณสถาน โบราณวัตถุ อายุ 800 - 1,500 ปีที่สำคัญของจังหวัดร้อยเอ็ด อาทิ เครื่องประดับ (ตุ้มหู) ทองคำ เศียรนาค และใบไม้ทองคำซึ่งใช้ในพิธีกรรมวงศึลาภกษัตริย์กษัตริย์ พระโพธิสัตว์ด้านกรแพทย์กุโพนระฆัง ทัพหลังนารายณ์บรมมลินธุ์-กษัตริย์ระฆังหิน (ยุคหินใหญ่ 3,000 ปี) คันฉ่อง-กระจกโบราณ และการจัดแสดงวิถีชีวิตความเป็นอยู่ของชาวร้อยเอ็ดในอดีต-ปัจจุบัน




(9) เจดีย์หินทราย วัดป่ากุง (บรมพุทโธร้อยเอ็ด) 1 ใน 7 สิ่งมหัศจรรย์ของโลก องค์จำลองแห่งเดียวของไทย ตั้งอยู่ที่วัดป่ากุง ตำบลศรีสมเด็จ อำเภอศรีสมเด็จ เป็นเจดีย์หินทรายสร้างเลียนแบบเจดีย์บุโรพุทโธ (Burabudhar) ที่เกาะชวา ประเทศอินโดนีเซีย 1 ใน 7 สิ่งมหัศจรรย์ของโลก โดยพระเทพวิสุทธมงคล (หลวงปู่ศรี มหาวิโร) สร้างด้วยหินธรรมชาติทั้งหลังเป็นบุโรพุทโธเจดีย์หินทรายแห่งแรกของไทย มีภาพแกะสลักที่สวยงาม วิจิตร พิศดาร น่าชมมาก ภายนอกเป็นพุทธประวัติ และพระเวสสันดรชาดก





(10) ทุ่งกุลาร้องไห้ เป็นทุ่งกว้างใหญ่สองล้านไร่ ครอบคลุมพื้นที่ 5 จังหวัด ได้แก่ จังหวัดร้อยเอ็ด จังหวัดสุรินทร์ จังหวัดมหาสารคาม จังหวัดยโสธร และจังหวัดศรีสะเกษ เป็นแหล่งผลิตข้าวหอมมะลิคุณภาพสูงของประเทศ ในอดีตกันดารแห้งแล้ง ปัจจุบันเป็นทุ่งสวยงามน่าสัมผัสธรรมชาติในวิถีชีวิตของชาวนาในช่วงเดือนกรกฎาคม - เดือนกันยายน ทุ่งกุลาร้องไห้จะเขียวขจีไปด้วยต้นข้าว และในช่วงเดือนตุลาคม - เดือนพฤศจิกายน จะพบกับทุ่งข้าวรวงทองเหลืองอร่าม สวยงามมากและอบอวนด้วยกลิ่นหอมของข้าวหอมมะลิ เหมาะสำหรับการจัดกิจกรรมเดิน-วิ่ง หรือปั่นจักรยานเพื่อสุขภาพในบริเวณทุ่งกุลาร้องไห้มีแหล่งท่องเที่ยวทางอารยธรรมขอม ได้แก่ กู่กาสิงห์ กู่พระโกนา หมู่บ้านท่องเที่ยวกู่โพธิ์พระขันธ์ เมืองบัว เป็นต้น





(11) กู่พระโกนา ตำบลสระคู อำเภอสุวรรณภูมิ จัดอยู่ในศิลปะขอมแบบบาปวน อายุราวพุทธศตวรรษที่ 16-17 เป็นปราสาทอิฐ 3 หลัง ตั้งอยู่บนฐานศิลาแลงเดียวกัน เรียงกันในแนวทิศเหนือใต้ มีกำแพงศิลาแลง ชุ่มประตูทางเข้าหรือโคปุระอยู่ทั้ง 4 ทิศ ปราสาทองค์กลางก่อเป็นชั้นๆ แต่ละชั้นมีชุ่มพระพุทธรูปประดับอยู่ 4 ทิศ ยังคงมีส่วนประกอบทางสถาปัตยกรรมเหลืออยู่ ได้แก่ หน้าบันสลักเรื่องราวรามายณะทับหลังเหนือกรอบประตูด้านหน้าสลักเป็นภาพ พระนารายณ์บรรทมสินธุ์ และรูปเทวดานั่งชันเข้าอยู่เหนือหน้าบัน ออกลักษณะของกู่พระโกนา คือ การพบทับหลังที่แสดงให้เห็นถึงอิทธิพลศิลปะเขมรสมัยบาปวน ในพุทธศตวรรษที่ ๑๖ โดยบริเวณปราสาทด้านทิศเหนือ พบทับหลังภาพพระ

นารายณ์บรรทมสินธุ์ พระนารายณ์ทรงครุฑ รามเกียรติ์ และรูปบุคคลเหนือหน้ากาลบริเวณปราสาทด้านทิศใต้ พบทับหลังเป็นภาพบุคคลประทับนั่งบนหลังโค และบุคคลประทับนั่งในชุ่มเรือนแก้วเหนือหน้ากาล

(12) กู่กระโดน ตั้งอยู่ที่วัดธาตุ ตำบลเกษตรวิสัย อำเภอเกษตรวิสัย จังหวัดร้อยเอ็ด โบราณสถานก่อสร้างด้วยศิลาแลง หันหน้าไปทางทิศตะวันออก ลักษณะเป็นรูปสี่เหลี่ยมผืนผ้า มีมุขยื่นออกมาทางด้านหน้าทางเข้าด้านหน้าเพียงด้านเดียว ด้านทิศตะวันตกทำเป็นประตูหลอก มีทับหลังตกอยู่บริเวณโบราณสถาน 2 ชั้น เป็นภาพเล่าเรื่อง ชั้นหนึ่งเป็นภาพบุคคลหลายคน ทางขวาสุดของภาพสลักเป็นภาพวานร มอบสิ่งของกับสตรี สันนิษฐานว่าเป็นภาพเล่าเรื่องรามเกียรติ์ ตอน “หนุมานถวายแหวน” ส่วนทับหลังอีกชั้นสลักเป็นรูป

สตรียืนแบกสิ่งของ ซึ่งอาจเป็นคานหรือคันศรอยู่ในขุ่มเรือนแก้ว มีรูปบุคคลขนาดเล็กกว่า นั่งแสดงความเคารพอยู่ด้านข้าง ซึ่งยังไม่อาจสันนิษฐานได้ว่าเป็นภาพสลักจากเรื่องใด เมื่อพิจารณารูปแบบของทับหลัง โดยเฉพาะเครื่องแต่งกายของบุคคล จัดอยู่ในศิลปะเขมรแบบบาปวนตอนปลายอายุราวพุทธศตวรรษที่ 17

(13) บ่อพันขัน ตั้งอยู่ตำบลเด่นราษฎร์ อำเภอหนองฮีเป็นบ่อน้ำธรรมชาติเป็นบ่อน้ำขนาดเล็กที่มีน้ำผุดขึ้นมาตลอดทั้งปีตักน้ำในบ่อเป็นพันขันแต่ก็ไม่หมด ชาวบ้านในแถบนี้เชื่อเป็นบ่อน้ำศักดิ์สิทธิ์ เมื่อตีมจะหายจากโรคร้ายและเป็นสิริมงคลและในบริเวณใกล้เคียงกันมีพระธาตุบ่อพันขันที่ชาวบ้านมีความเชื่อว่าศักดิ์สิทธิ์ กราบไหว้ขอพรได้สมความตั้งใจ






(14) สถานีเพาะเลี้ยงสัตว์ป่า รัวขบุรี ป่าสงวนแห่งชาติดงชีเหล็ก ม.13 ตำบลอุ่มเม้า อำเภอรัวขบุรี จังหวัดร้อยเอ็ด เป็นแหล่งท่องเที่ยวเชิงนิเวศวิทยา เพื่อเพาะพันธุ์สัตว์ป่าหายาก ซึ่งสถานีเพาะเลี้ยงสัตว์ป่ารัวขบุรี เป็นสถานีเพาะพันธุ์ แห่งที่ 25 ของประเทศไทย เริ่มก่อสร้างเมื่อปี พ.ศ. 2556 ณ บริเวณป่าสงวนแห่งชาติดงชีเหล็ก หมู่ที่ 13 ตำบลอุ่มเม้า อำเภอรัวขบุรี จังหวัดร้อยเอ็ด บนเนื้อที่ 640 ไร่ โดยเทศบาลตำบลอุ่มเม้าเป็นหน่วยงานควบคุมการก่อสร้าง และร่วมเป็นคณะกรรมการตรวจการจ้าง ปัจจุบันกรมอุทยานแห่งชาติสัตว์ป่าและพันธุ์พืชเป็นผู้ดูแล

(15) ปราสาทก์ หรือปราสาทหนองกุ่ม ตำบลมะฮีอำเภอ รัวขบุรี หรือสายร้อยเอ็ด - โพนทอง ประมาณ 8 กิโลเมตร มีทางแยกด้านขวามือ เข้าปราสาทก์ประมาณ 1 กิโลเมตรเลี้ยวซ้ายอีกครั้งเข้าวัดศรีรัตนาราม





ปราสาทก์ตั้งอยู่ภายในวัดปราสาทก์ เป็นกลุ่มอาคารที่มีลักษณะแบบเดียวกันกับ อาคารที่เชื่อกันว่า คือ อโรคยาศาล ตามที่ ปรากฏในจารึกปราสาทตาพรหมอันประกอบด้วยปราสาท์ ประฐาน บรรณาลัย กำแพงพร้อมซุ้มประตูและสระน้ำ นอกกำแพง โดยทั่วไปนับว่าคงสภาพเดิมพอควร โดยเฉพาะปราสาท์ประฐานชั้นหลังคางเหลือ 3 ชั้น และมีฐานบัวยอดปราสาท์อยู่ตอนบนอาคารอื่นๆ แม้หักพังแต่ทางวัดก็ได้จัดบริเวณให้ดูร่มรื่นสะอาดตา นอกจากนี้ภายในกำแพงด้านหน้าทางทิศตะวันออก

เฉียงใต้ ยังพบโบราณวัตถุอีกหลายชิ้นวางเก็บรักษาไว้ใต้อาคารไม้ ได้แก่ทับหลังหินทรายสลักเป็นภาพบุคคลนั่งบนหลังช้างหรือวัว ภายใน ชุมเรือนแก้วหน้ากาล จากการสอบถามเจ้าอาวาสวัดศรีรัตนาราม กล่าวว่า เป็นทับหลังหน้าประตูมุขของปราสาทประธาน เสากรอบประตู 2 ชั้น ชั้นหนึ่ง มีภาพสลักรูปฤๅษีที่โคนเสาควillingค์ขนาดใหญ่ พร้อมฐาน ที่ได้จากทุ่งนาด้านนอกออกไป และชิ้นส่วนบ้ายอดปราสาท ซึ่งถูกตัดแปลงเป็นฐานของพระสังกัจจายน์ปูนปั้น



(16) อ่างเก็บน้ำธวัชชัย ครอบคลุมพื้นที่มีทั้งหมด 3 หมู่บ้าน คือ หมู่ที่ 6 บ้านชัยคาม หมู่ที่ 4 บ้านท่าเยี่ยม และหมู่ที่ 14 บ้านธวัชชัย ซึ่งมีลักษณะเป็นอ่างเก็บน้ำขนาดใหญ่ สามารถกักเก็บน้ำได้มาก และนำน้ำมาใช้พัฒนาทางด้านการเกษตร โดยการจัดระบบคลองส่งน้ำชลประทาน เป็นแหล่งขยายพันธุ์สัตว์น้ำ และสามารถเป็นแหล่งท่องเที่ยว หรือสถานที่พักผ่อนหย่อนใจทางธรรมชาติเพื่อเป็นประโยชน์ต่อประชาชนในพื้นที่ และบริเวณใกล้เคียงได้ใช้ประโยชน์ร่วมกัน





(17) วัดป่าโนนสวรรค์ ตั้งอยู่บ้านเทอดไทย ตำบลเทอดไทย เป็นวัดขนาดใหญ่สร้างมาจากนิมิตของพระครูจันทสุวรรณคุณ (หลวงปู่คำปิ่นจันทโชโต) เจ้าอาวาส โดยใช้หม้อดินของชาวบ้านมาประดับตกแต่งจึงดูสวยงามแปลกตาเจดีย์ประธานหลายชั้นทางเข้าจะเป็นปากหนุมานแต่ละชั้นจะมีจิตรกรรมฝาผนังเกี่ยวกับพระพุทธเจ้า ชุมประตูป่าวัดมีเต้ายักษ์ 2 ตัว ดูคล้ายศิลปะทางขอมและอินเดีย การเดินทาง ตามเส้นทาง

ร้อยเอ็ด-ธวัชบุรี-เสลภูมิ (ทางหลวงหมายเลข 23) กิโลเมตรที่ 139-140 เลี้ยวขวาเข้าไปประมาณ 7 กิโลเมตร ห่างจากตัวเมืองร้อยเอ็ดประมาณ 18 กิโลเมตร





(18) ผาหมอกมิวาย ตั้งอยู่ที่ ตำบลผาน้ำย้อย อำเภอหนองพอก เป็นจุดชมทิวทัศน์พระอาทิตย์ตกดินอันงดงามอยู่ในบริเวณเขตห้ามล่าสัตว์ป่าถ้ำผาน้ำทิพย์ผืนป่าอนุรักษ์ที่มีความอุดมสมบูรณ์ผืนสุดท้ายในเขตภาคอีสานตอนบนเป็นผืนป่าที่เคยเป็นแหล่งหลบซ่อนและที่ตั้งฐานกำลังใหญ่ของพรรคคอมมิวนิสต์แห่งประเทศไทย ในระหว่างปีพ.ศ. 2516 - พ.ศ. 2523 มีอาณาเขตครอบคลุมพื้นที่ 3 จังหวัด ได้แก่ ร้อยเอ็ด กาฬสินธุ์ และมุกดาหาร ความอุดมสมบูรณ์และเรื่องราวของผืนป่าแห่งนี้เป็นแหล่งเรียนรู้ที่ดีของเยาวชนและนักท่องเที่ยว ผู้ชื่นชอบในความงามของธรรมชาติ



(19) น้ำตกถ้ำไศยา-แหล่งท่องเที่ยวถ้ำน้ำตกถ้ำไศยาตั้งอยู่ในพื้นที่บ้านโนนสมบูรณ์ ตำบลภูเขาทอง อำเภอหนองพอก จังหวัดร้อยเอ็ดตั้งอยู่บริเวณใกล้ๆกับอ่างเก็บน้ำห้วยพุงใหญ่ พื้นที่โดยทั่วไปของแหล่งท่องเที่ยวถ้ำน้ำตกถ้ำไศยา เป็นพื้นที่ป่าเขียวบนเทือกเขาภูพานมีหินทรายวางสลับซับซ้อนกันรวมทั้งผาหินขนาดใหญ่และที่สำคัญ มีเจดีย์หินที่เกิดขึ้นเองตามธรรมชาติโดยมีฐานที่ตั้งขนาดเล็กมาก แต่สามารถตั้งอยู่ได้ถือเป็นความมหัศจรรย์ทางธรรมชาติ มีพระพุทธรูปศากยมุนีโคดมประดิษฐานในศาลาที่พักสงฆ์ไว้เป็นที่

สักการบูชาของนักท่องเที่ยว มีน้ำตกให้นักท่องเที่ยวได้เล่นน้ำ มีถ้ำโสดาแต่ปัจจุบันปากถ้ำถูกปิดเนื่องจากมีหินขนาดใหญ่หล่นลงมาทับปากทางเข้าถ้ำ จึงเหมาะเป็นแหล่งท่องเที่ยวทางธรรมชาติสำหรับเป็นที่พักผ่อนหย่อนใจของนักท่องเที่ยว และยังมีสถานที่ปฏิบัติธรรมในสำนักสงฆ์เพราะเป็นสถานที่ที่เงียบสงบ มีความเป็นธรรมชาติและบรรยากาศของแหล่งท่องเที่ยวดีมาก



(20) อ่างเก็บน้ำห้วยพุงใหญ่ ตั้งอยู่ที่ บ้านนาคำท่า ต.บึงงาม อ.หนองพอก จ.ร้อยเอ็ด ถนน

อ.หนองพอก - อ.เลิงนกทา เส้นทางเดียวกับ ทางไปเจดีย์ชัยมงคล ออกจาก อ.หนองพอก ประมาณ 6-7 กม. ถึงบ้านเหล่าขุมมัน(ก่อนถึงทางขึ้นเจดีย์ชัยมงคล) ให้เลี้ยวซ้ายไปอีกประมาณ 8-9 กม.(ผ่านบ้านหนองแ้งเท่านั้น)ถึงบ้านนาคำท่าจะมีสามแยกให้เลี้ยวขวามีป้ายวัดรอยพระพุทธบาท ทางเข้าไปประมาณ 3-4 กม. เป็นทางคอนกรีต (ถ้ามาจากเขื่อนวังทองก็เลี้ยวซ้าย) กิจกรรมพิเศษที่นี่คือล่องเรือรอบเขื่อน ทามุมสงบตกปลา โดยเฉพาะปลาชะโดและปลาอีสกจะมีแต่ตัวใหญ่ๆ หลายสิบกิโลถึงร้อยกิโล เหมาะที่สุดสำหรับคนที่ชอบตกปลา น่าจะหาโอกาสมาเที่ยวและมาตกปลาดังแคมป์ที่นี่สักคืน อ่างเก็บน้ำห้วยพุงใหญ่เป็นสถานที่นำมาเที่ยวอีกที่ ท่านจะได้ดื่มด่ำกับบรรยากาศธรรมชาติ

(21) วัดบ้านสนามชัย ตั้งอยู่ที่ บ้านสนามชัย หมู่ 17 ต.โพนเมือง อ.อาจสามารถ จ.ร้อยเอ็ด มีพื้นที่ ๕๓ ไร่ ๓ งาน มีหลวงพ่อดมทรัพย์ อดตมธมโน ประธานสงฆ์ เดิมที่วัดแห่งนี้เป็นเพียงสำนักสงฆ์ เป็นวัดที่ตั้งอยู่ในป่า ไม่มีโบสถ์ ศาลาการเปรียญ และเมรุ สถานปฏิบัติธรรมส่วนใหญ่จะเป็นเพียงอาคารชั่วคราว สร้างแบบง่ายๆ มีชาวบ้าน นักเรียน นักศึกษา เข้าไปฝึกปฏิบัติวิปัสสนากัมมัฏฐานอย่างต่อเนื่องและสิ่งหนึ่งที่ถือว่าเป็นหนึ่งเดียวแห่งสยามประเทศ คือ นิทรรศการถาวรพุทธประวัติหุ่นขี้ผึ้ง ที่ยิ่งกว่านั้น คือ พุทธประวัติหุ่นขี้ผึ้ง ภาพวาดที่เกี่ยวข้อง อาคาร รวมทั้งสิ่งปลูกสร้างอื่นๆ เป็นฝีมือการปั้นของหลวงพ่อดมทรัพย์ และพระลูกวัด รวมทั้งกำลังกายจากชาวบ้านสนามชัยและใกล้เคียงมาร่วมกันก่อสร้าง



1.4.5 ด้านอุตสาหกรรม

(1) จังหวัดร้อยเอ็ดมีโรงงานอุตสาหกรรมทั้งสิ้น จำนวน 381 โรงงาน โดยแยกเป็นขนาดโรงงานได้ ดังนี้ ตารางที่ 27 แสดงข้อมูลโรงงาน

ขนาดโรงงาน	จำนวนโรงงาน	จำนวนคนงาน (คน)	จำนวนเงินทุน (ล้านบาท)
1. ขนาดเล็ก	352	4,931	4,998.83
2. ขนาดกลาง	32	585	3,429.58
3. ขนาดใหญ่	15	2,540	8,136.62
รวม	399	8,056	16,565.03

ที่มา : สำนักงานอุตสาหกรรมจังหวัดร้อยเอ็ด (ข้อมูล ณ วันที่ 28 มิถุนายน 2564)

(2) จำนวนโรงงานอุตสาหกรรม 5 ลำดับแรก (จำแนกตามประเภทอุตสาหกรรม 21 หมวด)

ตารางที่ 28 ข้อมูลประเภท/สาขาอุตสาหกรรม

รหัส	กลุ่มอุตสาหกรรม	จำนวน โรงงาน	เงินทุน(ล้านบาท)	คนงาน
1	ผลิตภัณฑ์จากพืช	72	4,293.86	1,253
2	อุตสาหกรรมอาหาร	61	1,367.73	963
3	อุตสาหกรรมเครื่องตี	1	25.02	15
4	สิ่งทอ	1	7.40	8
5	อุตสาหกรรมเครื่องแต่งกายยกเว้นรองเท้า	6	1,313.42	2,272
7	แปรรูปไม้และผลิตภัณฑ์จากไม้	40	846.46	544
10	การพิมพ์ การเย็บเล่ม ทำปกหรือการทำแม่พิมพ์	1	7.25	10
11	เคมีภัณฑ์และผลิตภัณฑ์เคมี	5	18.12	50
12	ผลิตภัณฑ์จากปิโตรเลียม	15	414.01	94
13	ยางและผลิตภัณฑ์ยาง	5	370.90	92
14	ผลิตภัณฑ์พลาสติก	14	111.93	174
15	ผลิตภัณฑ์อลูมิเนียม	61	995.25	436
16	ผลิตโลหะขั้นมูลฐาน	3	15.08	28
17	ผลิตภัณฑ์โลหะ	17	331.31	354
18	ผลิตเครื่องจักรและเครื่องกล	6	50.85	48
19	ผลิตเครื่องใช้ไฟฟ้าและอุปกรณ์	2	9.00	501
20	ผลิตยานพาหนะและอุปกรณ์รวมทั้งการซ่อมยานพาหนะ และอุปกรณ์	32	1,180.19	661
21	การผลิตอื่นๆ	57	5,207.23	553
	รวม	399	16,565.03	8,056

ที่มา : สำนักงานอุตสาหกรรมจังหวัดร้อยเอ็ด (ข้อมูล ณ วันที่ 28 มิถุนายน 2564)

1.5 ข้อมูลด้านสังคมและความมั่นคง

1.5.1 การศึกษา

1) หน่วยงานทางการศึกษาสังกัดกระทรวงศึกษาธิการในพื้นที่ที่รับผิดชอบของสำนักงานศึกษาธิการจังหวัดร้อยเอ็ด มีหน่วยงานทางการศึกษาในพื้นที่จังหวัด ดังนี้

- (1.1) สำนักงานศึกษาธิการจังหวัด (ศจ.) จำนวน 1 แห่ง
- (1.2) สำนักงานเขตพื้นที่การศึกษาประถมศึกษา (สพป.) จำนวน 3 เขต ได้แก่
 สำนักงานเขตพื้นที่การศึกษาประถมศึกษาร้อยเอ็ด เขต 1
 สำนักงานเขตพื้นที่การศึกษาประถมศึกษาร้อยเอ็ด เขต 2
 สำนักงานเขตพื้นที่การศึกษาประถมศึกษาร้อยเอ็ด เขต 3
- (1.3) สำนักงานเขตพื้นที่การศึกษามัธยมศึกษา (สพม.) จำนวน 1 แห่ง ได้แก่
 สำนักงานเขตพื้นที่การศึกษามัศึกษาร้อยเอ็ด
- (1.4) สำนักบริหารงานการศึกษาพิเศษ จำนวน 3 แห่ง ได้แก่
 โรงเรียนศึกษาสงเคราะห์ธวัชบุรี
 โรงเรียนโสตศึกษาจังหวัดร้อยเอ็ด
 ศูนย์การศึกษาพิเศษจังหวัดร้อยเอ็ด
- (1.5) สำนักงานอาชีวศึกษาจังหวัด จำนวน 1 แห่ง ได้แก่
 สำนักงานอาชีวศึกษาจังหวัดร้อยเอ็ด
- (1.6) สำนักงาน กศน.จังหวัด จำนวน 1 แห่ง ได้แก่
 สำนักงาน กศน. จังหวัดร้อยเอ็ด
- (1.7) กระทรวงวัฒนธรรม จำนวน 1 แห่ง ได้แก่
 วิทยาลัยนาฏศิลปร้อยเอ็ด
- (1.8) สถาบันอุดมศึกษา จำนวน 2 แห่ง ได้แก่
 มหาวิทยาลัยราชภัฏร้อยเอ็ด
 มหาวิทยาลัยมหาจุฬาราชวิทยาลัย วิทยาเขตร้อยเอ็ด

ตารางที่ 29 การแบ่งเขตพื้นที่การศึกษาในพื้นที่รับผิดชอบ

หน่วยงาน	การแบ่งเขตพื้นที่บริการ
สพป.ร้อยเอ็ด เขต 1	มี 7 อำเภอ ประกอบด้วย 1. เมืองร้อยเอ็ด 2. จตุรพักตรพิมาน 3. ธวัชบุรี 4. ศรีสมเด็จ 5. จงหาร 6. เชียงขวัญ และ 7. พุ่งเขาหลวง
สพป.ร้อยเอ็ด เขต 2	มี 8 อำเภอ ประกอบด้วย 1. สุวรรณภูมิ 2. เกษตรวิสัย 3. ปทุมรัตน์ 4. พนมไพร 5. อากาศารอด 6. เมืองสรวง 7. โพนทราย และ 8. หนองฮี
สพป.ร้อยเอ็ด เขต 3	มี 5 อำเภอ ประกอบด้วย 1. โพนทอง 2. โพธิ์ชัย 3. หนองพอก 4. เสลภูมิ และ 5. เมยวดี
สพม.ร้อยเอ็ด	ทุกอำเภอ
สำนักบริหารงาน การศึกษาพิเศษ	มีสถานศึกษาจำนวน 3 แห่ง ได้แก่ โรงเรียนศึกษาสงเคราะห์ธวัชบุรี โรงเรียนโสตศึกษาจังหวัด ร้อยเอ็ด และศูนย์การศึกษาพิเศษจังหวัดร้อยเอ็ด

2) จำนวนสถานศึกษาและจำนวนนักเรียนนักศึกษา

ตารางที่ 30 จำนวนหน่วยงาน สถานศึกษา และจำนวนนักเรียน ในพื้นที่ของสำนักงานศึกษาธิการจังหวัด ร้อยเอ็ด ปีการศึกษา 2563 จำแนกตามสังกัด

สังกัด/หน่วยงาน	จำนวนสถานศึกษา	จำนวนนักเรียน
สำนักงานศึกษาธิการจังหวัดร้อยเอ็ด	1,410	230,307
1. สังกัดกระทรวงศึกษาธิการ	942	198,827
1.1 สำนักงานการศึกษาขั้นพื้นฐาน	842	130,956
1.1.1 สำนักงานเขตพื้นที่การศึกษาประถมศึกษาร้อยเอ็ด เขต 1	230	26,617
1.1.2 สำนักงานเขตพื้นที่การศึกษาประถมศึกษาร้อยเอ็ด เขต 2	334	36,276
1.1.3 สำนักงานเขตพื้นที่การศึกษาประถมศึกษาร้อยเอ็ด เขต 3	215	24,663
1.1.4 สำนักงานเขตพื้นที่ศึกษามัธยมศึกษาร้อยเอ็ด	60	42,080
1.1.5 สำนักบริหารงานการศึกษาพิเศษ	3	1,320
1.2 สำนักงานคณะกรรมการส่งเสริมการศึกษาเอกชน (สช.)	60	23,019
1.3 สำนักงานคณะกรรมการอชีวศึกษา (สอศ.)	20	22,379
1.3.1 สถานศึกษาของรัฐ	8	16,370
1.3.2 สถานศึกษาเอกชน	12	6,009
1.4 สำนักงานการศึกษานอกระบบและการศึกษาตามอัธยาศัย	20	22,473
1.4.1 กศน.อำเภอ	20	22,473
2. กระทรวงการอุดมศึกษา วิทยาศาสตร์ วิจัยและนวัตกรรม	3	6,200
2.1 มหาวิทยาลัย	2	5,982
2.2 โรงเรียนสาธิตมหาวิทยาลัย	1	218
3. สังกัดกระทรวงมหาดไทย	450	23,972
3.1 องค์การบริหารส่วนจังหวัด (อบจ.)	4	921
3.2 เทศบาลเมือง/เทศบาลตำบล/องค์การบริหารส่วนตำบล	20	7,165
3.3 ศูนย์พัฒนาเด็กเล็ก	426	15,886
สำนักงานพระพุทธศาสนาแห่งชาติ	14	863
4.1 สถานศึกษา /โรงเรียนพระปริยัติธรรม	14	863
5. กระทรวงวัฒนธรรม	1	445
5.1 วิทยาลัยนาฏศิลป์ร้อยเอ็ด	1	445

3) จำนวนครู/อาจารย์ ผู้บริหาร และบุคลากรทางการศึกษา

ตารางที่ 31 จำนวนครู/อาจารย์ ผู้บริหาร และบุคลากรทางการศึกษา จำแนกตามหน่วยงาน

สังกัด	จำนวนครู/บุคลากร
1. สังกัดกระทรวงศึกษาธิการ	14,335
1.1 สพฐ.	11,794
- สพป.ร้อยเอ็ด เขต 1	2,409
- สพป.ร้อยเอ็ด เขต 2	3,498
- สพป.ร้อยเอ็ด เขต 3	2,491
- สพม.ร้อยเอ็ด	3,149
- สำนักบริหารงานการศึกษาพิเศษ	247
1.2 สช.	1,367
1.3 สอศ.	730
1.4 กศน.	444
2. สังกัดกระทรวงมหาดไทย กรมส่งเสริมการปกครองท้องถิ่น	931
3. สำนักพระพุทธศาสนาแห่งชาติ	144
4. กระทรวงวัฒนธรรม	101
5. กระทรวงการอุดมศึกษา วิทยาศาสตร์ วิจัยและนวัตกรรม	1,163
รวม	16,674

หมายเหตุ : ข้อมูล ณ วันที่ 10 มิถุนายน 2563

ตารางที่ 32 จำนวนบุคลากรของสำนักงานศึกษาธิการจังหวัดร้อยเอ็ด หมายเหตุ : ข้อมูล ณ เดือนมิถุนายน 2564

กลุ่มงาน	รวม บุคลากร	ข้าราชการ	ลูกจ้างชั่วคราว
ผู้บริหาร	2	2	
กลุ่มอำนวยการ	11	5	6
กลุ่มบริหารงานบุคคล	13	13	
กลุ่มนโยบายและแผน	6	6	
กลุ่มพัฒนาการศึกษา	6	6	
กลุ่มลูกเสือ ยุวกาชาด	4	4	
หน่วยตรวจสอบภายใน	-	-	
กลุ่มส่งเสริมการศึกษาเอกชน	6	6	
กลุ่มนิเทศ ติดตามและประเมินผล	23	23	
ครูสภา	3	3	
รวมทั้งหมด	74	68	6

1.5.2 การสาธารณสุข จำนวนประชากร จำแนกตามสิทธิการรักษาพยาบาล (ข้าราชการ ประกันสังคม ประกันสุขภาพ บุคคล มีปัญหาสถานะและสิทธิอื่นๆ

(1) จำแนกตามสิทธิการรักษาพยาบาล

ตารางที่ 33 สิทธิการรักษาจำแนกตามประเภทสิทธิ ปี พ.ศ. 2564

ประเภทสิทธิ	จำนวน	ร้อยละ
ประชากรที่ใช้สิทธิ UC	908,885	66.00
ประชากรที่ใช้สิทธิประกันสังคม	235,424	17.10
ประชากรที่ใช้สิทธิข้าราชการ	104,232	7.57
ประชากรที่ใช้สิทธิ อปท.	17,341	1.26
สิทธิว่าง	4,410	0.32
ประชากรกลุ่มสิทธิอื่น	106,396	7.73
ผู้มีปัญหาสถานะและสิทธิ	147	0.01
ต่างด้าว	174	0.01
รวม	1,377,009	100.00

ที่มา:สำนักงานสาธารณสุขจังหวัดร้อยเอ็ด ข้อมูล ณ วันที่ 30 มิถุนายน 2564

(2) ข้อมูลสาธารณสุขของรัฐ ปี 2563

ตารางที่ 34 อัตรากำลังบุคลากรสาธารณสุขในโรงพยาบาลส่งเสริมสุขภาพตำบล ปี พ.ศ. 2563

ที่	อำเภอ	สถานพยาบาล (แห่ง)			จำนวนบุคลากร (คน)				
		รพ.ทั่วไป	รพ.อำเภอ	รพ.สต.	แพทย์	พยาบาล	ทันตแพทย์	พยาบาลใน รพ.สต.	เภสัชกร
1	อำเภอเมืองร้อยเอ็ด	1	-	18	172	920	15	38	61
2	อำเภอเกษตรวิสัย	-	1	15	15	97	7	28	12
3	อำเภอปทุมรัตต์	-	1	12	4	36	3	17	5
4	อำเภอจตุรพักตรพิมาน	-	1	12	6	53	10	22	9
5	อำเภอธวัชบุรี	-	1	11	5	43	7	22	5
6	อำเภอพนมไพร	-	1	15	7	55	9	20	8
7	อำเภอโพนทอง	-	1	21	21	121	13	27	11

ที่	อำเภอ	สถานพยาบาล (แห่ง)			จำนวนบุคลากร (คน)				
		รพ. ทั่วไป	รพ. อำเภอ	รพ.สต.	แพทย์	พยาบาล	ทันต แพทย์	พยาบาล ใน รพ.สต.	เภสัชกร
8	อำเภอโพธิ์ชัย	-	1	9	4	37	3	17	6
9	อำเภอหนองพอก	-	1	12	6	53	5	11	6
10	อำเภอเสลภูมิ	-	1	25	13	96	11	32	12
11	อำเภอสุวรรณภูมิ	-	1	17	15	112	10	30	14
12	อำเภอเมืองสรวง	-	1	5	4	29	4	7	4
13	อำเภอพนทราย	-	1	5	4	26	2	7	4
14	อำเภออาจสามารถ	-	1	13	6	46	4	24	7
15	อำเภอเมยวดี	-	1	5	4	27	3	5	4
16	อำเภอศรีสมเด็จ	-	1	7	4	33	6	12	4
17	อำเภอจังหาร	-	1	10	5	36	5	17	4
18	อำเภอเชียงขวัญ	-	1	6	3	17	2	12	3
19	อำเภอหนองฮี	-	1	6	3	22	3	5	3
20	อำเภอทุ่งเขาหลวง	-	1	5	3	21	2	9	3
	รวม	1	19	229	311	1,882	124	362	188

ที่มา : สำนักงานสาธารณสุขจังหวัดร้อยเอ็ด (ข้อมูล ณ วันที่ 30 มิถุนายน 2564)

(3) สถานะสุขภาพ (สถิติชีพ)

ตารางที่ 35 จำนวนประชากรทั้งหมด จำนวนการเกิด อัตราเกิด จำนวนการตายอัตรตาย จำนวนการเพิ่มของประชากร และอัตราเพิ่มประชากร จังหวัดร้อยเอ็ด ปีพ.ศ. 2559 - 2563

พ.ศ.	จำนวนประชากร(คน)	จำนวนเกิด (คน)	อัตราเกิดต่อ 1000 คน	จำนวนตาย (คน)	อัตรตายต่อ 1000 คน	จำนวนเพิ่ม (คน)	อัตราเพิ่มต่อ 1,000 คน
2559	1,307,982	9,255	7.08	9,227	7.05	28	0.02
2560	1,307,911	9,169	7.01	9,243	7.07	-74	-0.06
2561	1,307,208	8,724	6.67	9,075	6.94	-351	-0.27
2562	1,305,211	8,188	6.27	9,836	7.54	-1,648	-1.27
2563	1,300,771	7,957	6.12	10,048	7.72	-2,091	-1.61

ที่มา : สำนักงานสาธารณสุขจังหวัดร้อยเอ็ด (ข้อมูล ณ วันที่ 30 มิถุนายน 2564)

(4) สาเหตุการป่วยผู้ป่วยนอก 10 อันดับแรก จังหวัดร้อยเอ็ด ปี พ.ศ. 2560-2564

ตารางที่ 36 สาเหตุการป่วยของผู้ป่วยนอก 10 อันดับแรก จังหวัดร้อยเอ็ด ปี พ.ศ.2560 - 2564

ลำดับ	ชื่อโรค	ชาย (ราย)	หญิง (ราย)	รวมปี 2564 (ราย)	ปี			
					2563	2562	2561	2560
1	เบาหวาน	114,981	219,387	334,368	463,854	479,522	427,178	486,903
2	ความดันโลหิตสูงที่ไม่มีสาเหตุ	117,325	191,202	308,527	420,442	412,499	338,777	365,138
3	เนื้อเยื่อผิดปกติ	81,944	127,821	209,765	324,401	350,505	323,459	389,421
4	การติดเชื้อของทางเดินหายใจส่วนบน แบบเฉียบพลันอื่น ๆ	65,781	84,332	150,113	254,251	291,302	318,467	340,758
5	ความผิดปกติอื่นๆ ของฟันและ โครงสร้าง	56,392	72,821	129,213	208,811	230,501	193,995	207,820
6	โรคอื่นๆของหลอดอาหารกระเพาะและ ไอน้	30,414	48,353	78,767	123,239	128,111	105,711	122,801
7	การบาดเจ็บกระดูกเฉพาะอื่นๆ ไม่ระบุ เฉพาะและหลายบริเวณในร่างกาย	45,800	26,940	72,740	105,329	109,814	102,663	124,442
8	พยาธิสภาพของหลังส่วนอื่น ๆ	25,615	40,600	66,215	99,037	106,894	99,920	121,299
9	โรคอื่นๆ ของผิวหนังและเนื้อเยื่อใต้ผิวหนัง	23,981	32,583	56,564	89,525	99,497	91,262	111,291
10	คออักเสบเฉียบพลันและต่อมทอนซิล อักเสบเฉียบพลัน	14,588	20,395	34,983	63,170	79,391	100,245	168,726

(6) สาเหตุการป่วยผู้ป่วยใน ตามกลุ่มโรค 10 อันดับแรก จังหวัดร้อยเอ็ด ปี พ.ศ. 2559 - 2563
 ตารางที่ 37 สาเหตุการป่วยของผู้ป่วยในตามกลุ่มโรค 10 อันดับแรกจังหวัดร้อยเอ็ด

ลำดับ	ชื่อโรค	ชาย (ราย)	หญิง (ราย)	2564	ปี			
					2563	2562	2561	2560
1	ปอดบวม	3,297	2,519	5,816	8,496	9,599	6,863	9,931
2	การบาดเจ็บเฉพาะอื่นๆไม่ระบุ เฉพาะและหลายบริเวณในร่างกาย	2,283	946	3,229	3,835	2,751	912	2,528
3	โลหิตจางอื่นๆ	1,180	1,371	2,551	3,747	3,534	2,547	3,950
4	เบาหวาน	979	1,435	2,414	3,802	3,892	1,151	3,679
5	ภาวะแทรกซ้อนอื่นๆของการ ตั้งครรภ์ และการคลอดพลัน	1,552	642	2,194	3,344	3,939	1,766	4,411
6	โรคอื่นๆของหลอดอาหาร กระเพาะ และดูโอเดนมัม	1,170	1,003	2,173	2,325	1,957	1,157	1,700
7	โรคหลอดลมอักเสบเฉียบพลันและ หลอดลมเล็กอักเสบเฉียบพลัน	1,533	606	2,139	2,517	2,202	366	2,605
8	การดูแลมารดาอื่นๆ ที่มีปัญหาเกี่ยวกับ ทารกในครรภ์ และถุงน้ำคร่ำและปัญหา ที่อาจเกิดขึ้นได้ในระยะคลอด	1,202	871	2,073	2,615	2,657	754	2,057
9	โรคหลอดลมอักเสบ ถุงลมโป่งพองและ ปอดชนิดอุดกั้นแบบเรื้อรัง	-	2,032	2,032	3,441	2,899	1,191	3,354
10.	การบาดเจ็บภายในกระโหลกศีรษะ	-	1,935	1,935	3,017	2,636	1,068	2,901

ที่มา: Health Data Center สำนักงานสาธารณสุขจังหวัดร้อยเอ็ด (ข้อมูล ข้อมูล ณ วันที่ 30 มิถุนายน 2564)

1.5.3 แรงงาน

กำลังแรงงาน ผลจากการสำรวจภาวะ การทำงานของประชากรโดยสำนักงานสถิติจังหวัดร้อยเอ็ด พบว่า จังหวัดร้อยเอ็ดมีประชากรที่อยู่ในวัยทำงานหรืออายุ 15 ปีขึ้นไป โดยเฉลี่ย 857,710 คน เป็นผู้อยู่ในกำลังแรงงาน 562,932 คน ผู้มีงานทำ 558,874 คน ผู้ว่างงาน 4,058 คน และผู้รอฤดูกาล 16,621 คน ขณะที่ผู้ไม่อยู่ในกำลังแรงงานมี จำนวน 278,157 คน จำแนกเป็นผู้ทำงานบ้าน จำนวน 45,338 คน เรียนหนังสือ จำนวน 74,509 คน และอื่นๆจำนวน 158,310 คน ตามลำดับ

การมีงานทำ ผู้มีงานทำในจังหวัดร้อยเอ็ด จำแนกตามอาชีพ พบว่าอาชีพที่มีผู้ทำงานมากที่สุด 5 อันดับแรก คือ

- 1) ผู้ปฏิบัติงานที่มีฝีมือในด้านเกษตรและการประมง จำนวน 290,232 คน คิดเป็นร้อยละ 51.90
- 2) พนักงานบริการและพนักงานในร้านค้าและตลาด จำนวน 92,873 คน คิดเป็นร้อยละ 51.90
- 3) อาชีพขั้นพื้นฐานต่างๆในด้านการขายและการให้บริการ จำนวน 45,530 คน คิดเป็นร้อยละ 8.15
- 4) ผู้ปฏิบัติงานด้านความสามารถทางฝีมือและธุรกิจการค้าที่เกี่ยวข้อง จำนวน 38,911 คน คิดเป็นร้อยละ 6.90
- 5) ผู้ประกอบวิชาชีพด้านต่างๆ จำนวน 29,376 คน คิดเป็นร้อยละ 5.26 ตามลำดับ

การว่างงาน จังหวัดร้อยเอ็ดมีผู้ว่างงาน โดยเฉลี่ย 4,058 คน คิดเป็นร้อยละ 0.50 ของผู้อยู่ในกำลังแรงงาน 15 ปีขึ้นไป มีเพศชาย จำนวน 1,443 คน (ร้อยละ 35.60) และเพศหญิง จำนวน 2,615 คน (ร้อยละ 64.40) ของผู้ว่างงานทั้งหมดตามลำดับ

แรงงานนอกระบบ สำหรับแรงงานนอกระบบ ข้อมูลเบื้องต้น จากผลการศึกษาของ สำนักงานสถิติจังหวัดร้อยเอ็ด พบว่าปัจจุบันผู้มีงานทำอยู่ในแรงงานนอกระบบ มีจำนวน 439,669 คน แรงงานนอกระบบเหล่านี้จะทำงานในภาคเกษตรเป็นส่วนใหญ่ คือ ผู้มีงานทำในภาคเกษตร มีจำนวน 320,756 คน ร้อยละ 72.95 ขณะที่นอกภาคเกษตร มีจำนวน 118,913 คน ร้อยละ 27.05 ของแรงงานนอกระบบทั้งหมดกลุ่มนอกภาคเกษตรนี้ เมื่อพิจารณาจำแนกตามประเภทอุตสาหกรรมที่มีจำนวนแรงงานนอกระบบสูงสุดคือ การขายส่ง การขายปลีก จำนวน 41,088 คน ร้อยละ 43.6 ของแรงงานนอกระบบทั้งหมด แรงงานนอกระบบจำแนกตามอาชีพ พบว่าผู้มีงานทำในอาชีพต่างๆ สูงสุดคือ ผู้ปฏิบัติงานที่มีฝีมือในด้าน การเกษตรและการประมง จำนวน 319,729 คน (ร้อยละ 42.40 ของแรงงานนอกระบบทั้งหมด และแรงงานนอกระบบส่วนใหญ่มีระดับการศึกษาในระดับต่ำกว่าประถมศึกษา คือมีจำนวน 162,850 คน ร้อยละ 37.40 ของแรงงานนอกระบบทั้งหมด ตามลำดับ

ตารางที่ 38 ระดับการศึกษาของแรงงาน

ระดับการศึกษา	ข้อมูลเฉลี่ย รายปี 2563		
	ชาย	หญิง	รวม
ประชากร อายุ 15 ปี ขึ้นไป	857,710	411,225	446,484
1.ผู้อยู่ในกำลังแรงงาน	579,553	308,252	271,301
1.1 ผู้อยู่ในกำลังแรงงานปัจจุบัน	562,932	302,630	258,244
1.1.2 ผู้ว่างงาน	4,058	1,443	2,615
1.2 กำลังแรงงานที่รอฤดูกาล	16,621	6,179	10,443
2. ผู้ไม่อยู่ในกำลังแรงงาน	278,157	102,974	175,183
2.1 ทำงานบ้าน	45,338	1,519	43,819
2.2 เรียนหนังสือ	74,509	37,576	36,932
2.3 อื่นๆ	158,310	63,878	94,432

ที่มา : สำนักงานแรงงานจังหวัดร้อยเอ็ด (ข้อมูล ณ เดือนกรกฎาคม 2564)

1.5.4 ศาสนา จำนวนผู้นับถือศาสนาวัด/ศาสนา

ประชาชนส่วนใหญ่นับถือศาสนาพุทธ ในปี พ.ศ. 2564 จังหวัดร้อยเอ็ดมีวัด/สำนักสงฆ์ 1,646 แห่ง มีผู้นับถือศาสนาพุทธ จำนวน 1,302,500 คน นอกจากนั้นก็นับถือศาสนาอื่นๆ เช่น ศาสนาคริสต์ จำนวน 70 คน อิสลามจำนวน 40 คน , โบสถ์ จำนวน 3 แห่ง และมัสยิด 1 แห่ง

ตารางที่ 39 ข้อมูลจำนวนผู้นับถือศาสนาวัด/ศาสนา

ที่	อำเภอ	ศาสนสถาน (แห่ง)				ผู้นับถือศาสนา (คน)				
		วัด	โบสถ์	มัสยิด	อื่นๆ	พุทธ	คริสต์	อิสลาม	ฮินดู	อื่นๆ
1	เมืองร้อยเอ็ด	171	3	1	-	155,738	70	30	-	-
2	สุวรรณภูมิ	152	-	-	-	116,008	-	-	-	-
3	โพนทอง	130	-	-	-	108,100	-	-	-	-
4	เกษตรวิสัย	100	-	-	-	97,504	-	-	-	-
5	เสลภูมิ	143	-	1	-	121,163	-	10	-	-
6	พนมไพร	105	-	-	-	72,855	-	-	-	-
7	ธวัชบุรี	95	1	-	-	68,118	-	-	-	-
8	อาจสามารถ	104	-	-	-	74,233	-	-	-	-
9	จตุรพักตรพิมาน	108	-	-	-	79,795	-	-	-	-
10	จังหาร	70	-	-	-	46,312	-	-	-	-
11	ปทุมรัตน์	66	-	-	-	53,627	-	-	-	-
12	โพธิ์ชัย	67	-	-	-	57,654	-	-	-	-
13	หนองพอก	85	-	-	-	66,102	-	-	-	-
14	เมยวดี	23	-	-	-	22,450	-	-	-	-
15	โพนทราย	25	-	-	-	27,723	-	-	-	-
16	เมืองสรวง	25	-	-	-	23,114	-	-	-	-
17	ศรีสมเด็จ	63	-	-	-	36,352	-	-	-	-
18	เชียงขวัญ	45	-	-	-	27,354	-	-	-	-
19	หนองฮี	32	-	-	-	24,702	-	-	-	-
20	ทุ่งเขาหลวง	37	-	-	-	23,403	-	-	-	-
รวม		1,646	4	2	-	1,302,500	70	40	-	-

ที่มา : สำนักงานพระพุทธศาสนาจังหวัดร้อยเอ็ด และ สำนักงานสถิติจังหวัดร้อยเอ็ด (ข้อมูล ณ เดือน กรกฎาคม 2564)

1.6 ข้อมูลโครงสร้างพื้นฐาน

การคมนาคมขนส่งในพื้นที่จังหวัดร้อยเอ็ดส่วนใหญ่ อาศัยการขนส่งทางถนนเป็นหลักเชื่อมโยงระหว่างอำเภอ จังหวัดและจังหวัดสู่จังหวัดใกล้เคียง โดยมีทางหลวงแผ่นดินทั้งหมดประมาณ 547.068 กิโลเมตร รับผิดชอบโดยกรมทางหลวง กระทรวงคมนาคม ซึ่งมีหน่วยงาน ที่รับผิดชอบ ดูแล รักษาสภาพทางหลวงให้มีสภาพที่พร้อมใช้งานที่สะดวก และปลอดภัย ตลอดจนปรับปรุง ขยายช่องจราจรให้เพียงพอกับปริมาณจราจรที่เพิ่มขึ้นตามการเติบโตของเศรษฐกิจจังหวัดร้อยเอ็ดและของประเทศ ดังนี้

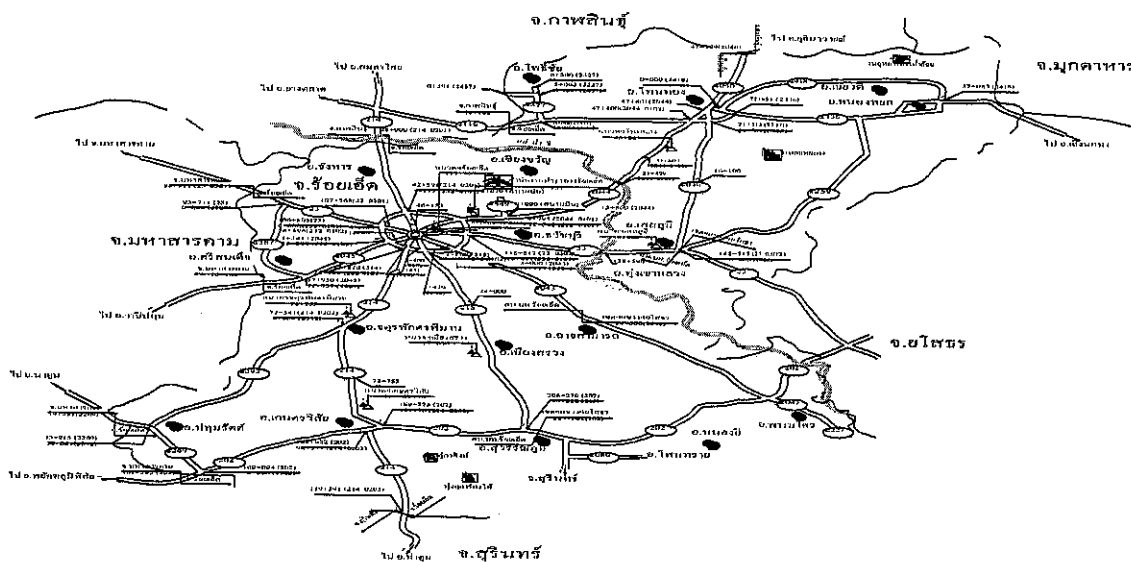
1.6.1 การคมนาคมทางบก

ทางรถยนต์ : อยู่ห่างจากกรุงเทพมหานคร ระยะทางประมาณ 512 กิโลเมตร ใช้เวลาเดินทาง 6 ชั่วโมง สามารถเดินทางไปยังสาธารณรัฐประชาธิปไตยประชาชนลาวและสาธารณรัฐสังคมนิยมเวียดนาม โดยใช้เส้นทางผ่านไปจังหวัดมุกดาหารและอุบลราชธานี

(1) ทางหลวงแผ่นดิน เป็นทางหลวงที่อยู่ในความรับผิดชอบของกรมทางหลวง เป็นโครงข่ายสายหลักเชื่อมระหว่างจังหวัดกับจังหวัด จังหวัดกับอำเภอ อำเภอสู่อำเภอ และไปสู่สถานที่สำคัญ โดยเส้นทางที่อยู่ในความรับผิดชอบของแขวงทางหลวงร้อยเอ็ด

แขวงทางหลวงร้อยเอ็ดรับผิดชอบ	จำนวน 17 สายทาง	รวมระยะทาง	547.068	กิโลเมตร
- เป็นถนนลาดยาง		รวมระยะทาง	545.338	กิโลเมตร
- เป็นถนนคอนกรีตเสริมเหล็ก		รวมระยะทาง	1.730	กิโลเมตร
- ถนนลูกรัง		รวมระยะทาง	-	กิโลเมตร

แผนผังแสดงโครงข่ายคมนาคมในจังหวัดร้อยเอ็ด



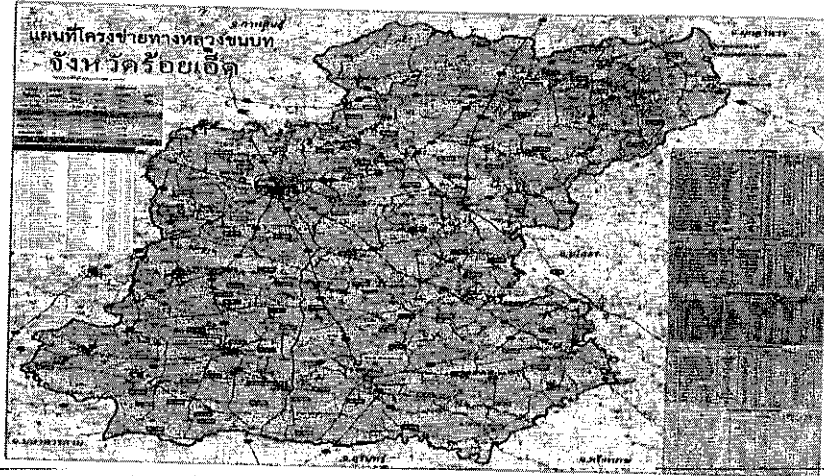
ที่มา : แขวงทางหลวงร้อยเอ็ด ข้อมูล ณ เดือนกรกฎาคม 2564

(2) ทางหลวงชนบท เป็นทางหลวงที่อยู่ในความรับผิดชอบของกรมทางหลวงชนบทเป็นเส้นทางเชื่อมต่อโครงข่ายสายหลักของกรมทางหลวง และยังเป็นเส้นทางเข้าสู่แหล่งผลิตสินค้า แหล่งท่องเที่ยว แหล่งชุมชน และสถานที่อื่น ๆ มีระยะทางรวมประมาณ 1,217.077 กม.

แขวงทางหลวงชนบทร้อยเอ็ดรับผิดชอบจำนวน 71 สายทาง รวมระยะทาง 1,271.077 กิโลเมตร

- เป็นถนนลาดยาง	รวมระยะทาง	1,250.278	กิโลเมตร
- เป็นถนนคอนกรีตเสริมเหล็ก	รวมระยะทาง	18.109	กิโลเมตร
- ถนนลูกรัง	รวมระยะทาง	2.690	กิโลเมตร

แผนผังแสดงโครงข่ายคมนาคมในจังหวัดร้อยเอ็ด



ที่มา : แขวงทางหลวงชนบทร้อยเอ็ด ข้อมูล ณ วันที่ 20 กรกฎาคม 2564

(3) ทางที่อยู่ในความรับผิดชอบขององค์กรปกครองส่วนท้องถิ่น และหน่วยงานอื่นๆ เป็นเส้นทางที่อยู่ในชุมชนเชื่อมเข้าสู่ทางหลวงแผ่นดิน และทางหลวงชนบท โดยอยู่ในความควบคุมขององค์กรปกครองส่วนท้องถิ่น เช่น องค์การบริหารส่วนจังหวัด เทศบาล และองค์การบริหารส่วนตำบล

3.1 องค์การบริหารส่วนจังหวัดร้อยเอ็ด จำนวน 89 สายทาง รวมระยะทาง 522.56 กิโลเมตร

- เป็นถนนลาดยาง	รวมระยะทาง 444.454	กิโลเมตร
- เป็นถนนคอนกรีตเสริมเหล็ก	รวมระยะทาง 10.415	กิโลเมตร
- เป็นถนนลูกรัง	รวมระยะทาง 67.691	กิโลเมตร

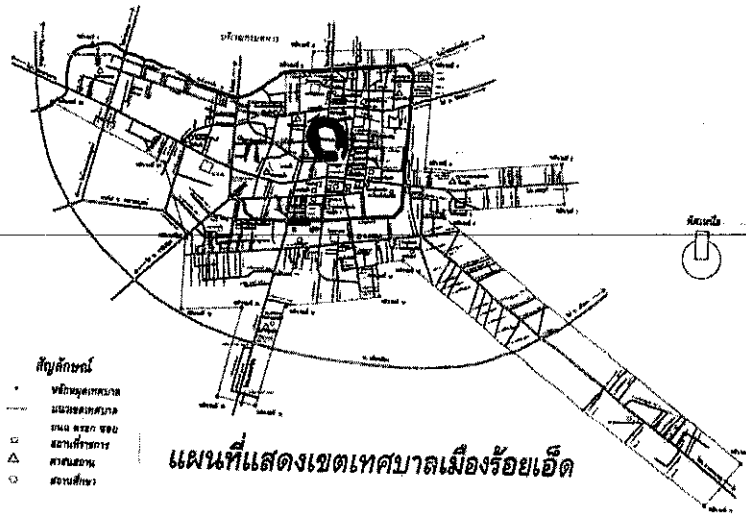
แผนผังแสดงโครงข่ายคมนาคมในจังหวัดร้อยเอ็ด



ที่มา : องค์การบริหารส่วนจังหวัดร้อยเอ็ด ข้อมูล ณ เดือนกรกฎาคม 2564

3.2 เทศบาลเมืองร้อยเอ็ด จำนวน 269 สายทาง	รวมระยะทาง	79.407	กิโลเมตร
- เป็นถนนลาดยาง	รวมระยะทาง	23.834	กิโลเมตร
- เป็นถนนคอนกรีตเสริมเหล็ก	รวมระยะทาง	52.662	กิโลเมตร
- เป็นถนนลูกรัง	รวมระยะทาง	2.911	กิโลเมตร

แผนผังแสดงโครงข่ายคมนาคมในจังหวัดร้อยเอ็ด



ที่มา : เทศบาลเมืองร้อยเอ็ด ณ เดือนกรกฎาคม 2564

1.6.2 การคมนาคมทางอากาศ

ทางเครื่องบิน : มีท่าอากาศยาน 1 แห่ง คือ ท่าอากาศยานร้อยเอ็ด เส้นทางการบิน ดอนเมือง - ร้อยเอ็ด - ดอนเมือง ปัจจุบันมีสายการบินไทยแอร์เอเชีย ให้บริการทุกวัน วันละ 6 เที่ยวบิน

ตารางที่ 40 ตารางบินท่าอากาศยานร้อยเอ็ด (เริ่มวันที่ 1 กรกฎาคม 2564 - 27 ตุลาคม 2564)

สายการบิน Airlines	ขาเข้า ดอนเมือง - ร้อยเอ็ด			ขาออก ร้อยเอ็ด - ดอนเมือง		
	เที่ยวบิน	เวลาออก	เวลาถึง	เที่ยวบิน	เวลาออก	เวลาถึง
ไทยแอร์เอเชีย Air Asia (ทุกวัน)	FD3566 (ทุกวัน)	07:20 น.	08:30 น.	FD3567 (ทุกวัน)	08:55 น.	09:55 น.
	FD3564 (ทุกวัน)	10:55 น.	12:05 น.	FD3565 (ทุกวัน)	12:30 น.	13:30 น.
	FD3568 (ทุกวัน)	17:35 น.	18:40 น.	FD3569 (ทุกวัน)	19:15 น.	20:20 น.

ที่มา : ท่าอากาศยานร้อยเอ็ด (ข้อมูล ณ วันที่ 30 มิถุนายน 2564)

ปี พ.ศ. 2563 ถึงปัจจุบัน จากสถานการณ์การแพร่ระบาดของโรคติดเชื้อไวรัสโคโรนา (COVID - 19) ทำให้สายการบินไทยแอร์เอเชีย แจกยกเลิกบางเที่ยวบินตามสถานการณ์/มาตรการที่ส่งผลกระทบต่อการเดินทาง จึงทำให้จำนวนผู้โดยสารลดลง เมื่อเทียบกับช่วงก่อนการแพร่ระบาดของโรคติดเชื้อไวรัสโคโรนา (COVID - 19)

ตารางที่ 41 แสดงข้อมูลสถิติการขนส่งทางอากาศ - รายปี ประจำเดือน มกราคม ถึง สิงหาคม 2563

เดือน	จำนวนเที่ยวบิน (แบบประจำ)	จำนวนผู้โดยสาร		
		ขึ้น	ลง	รวม
มกราคม	66	3,815	2,180	5,995
กุมภาพันธ์	20	1,697	1,580	3,277
มีนาคม	124	7,698	7,532	15,230
เมษายน	162	7,556	7,455	15,011
พฤษภาคม	28	1,425	1,463	2,888
มิถุนายน	20	1,488	1,446	2,934
รวม	420	23,679	21,656	45,335

ที่มา : ท่าอากาศยานร้อยเอ็ด (ข้อมูล ณ วันที่ 30 มิถุนายน 2564)

ตารางที่ 42 แสดงสถิติผู้โดยสารท่าอากาศยานร้อยเอ็ด รายปี ประจำปี พ.ศ. 2560 - 2564

ปี พ.ศ.	จำนวนผู้โดยสาร		
	ขึ้น	ลง	รวม
2560	197,714	198,292	369,006
2561	216,483	216,385	432,868
2562	192,957	190,384	383,341
2563	106,179	105,989	212,168
2564	23,679	21,656	45,335

ที่มา : ท่าอากาศยานร้อยเอ็ด (ข้อมูล ณ วันที่ 30 มิถุนายน 2564)

ตารางที่ 43 แสดงรายได้ท่าอากาศยานร้อยเอ็ด ปี 2562 - 2563

ปี	รายได้สนามบิน(บาท)	
	รายได้แผ่นดิน (บาท)	ค่า PSC (บาท)
2560	4,499,305.42	4,683,550
2561	10,539,283.63	10,749,200
2562	9,903,529.79	9,704,730.09
2563	2,157,946.07	6,054,700
2564	408,175.27	2,613,138.77

ที่มา : ท่าอากาศยานร้อยเอ็ด (ข้อมูล ณ วันที่ 30 มิถุนายน 2564)

ตารางที่ 44 ข้อมูลโทรศัพท์ ที่มา : บริษัท ทีโอทีจำกัด (ข้อมูล ณ วันที่ 14 มิถุนายน 2564)

ปี พ.ศ.	ที่ทำการ	ชุมสายโทรศัพท์	จำนวนเลขหมายที่ให้บริการ	จำนวนเลขหมายที่มีผู้เช่า
2560	16	90	17,000	17,000
2561	16	90	16,250	16,250
2562	16	88	12,934	12,934
2563	16	95	13,934	13,934
2564	16	98	15	20,453

สถานีวิทยุ : มีสถานีวิทยุกระจายเสียงแห่งประเทศไทย จำนวน 1 สถานี

สถานีวิทยุกระจายเสียง/โทรทัศน์ จำนวน 8 สถานี ได้แก่

- (1) สถานีวิทยุกระจายเสียง จส.3
- (2) สถานีวิทยุกระจายเสียงกองทัพภาคที่ 2
- (3) สถานีวิทยุกระจายเสียงตำรวจภูธร ภาค 4
- (4) สถานีวิทยุกระจายเสียง อ.ส.ม.ท.
- (5) สถานีวิทยุกระจายเสียงกรมประมง
- (6) สถานีวิทยุโทรทัศน์แห่งประเทศไทย
- (7) สถานีโทรทัศน์โมเดิร์นไนน์จังหวัทร้อยเอ็ด
- (8) สถานีวิทยุชุมชน 99 แห่ง

ไฟฟ้า : ในปี 2562 จังหวัดร้อยเอ็ดมีสำนักงานการไฟฟ้า จำนวน 12 แห่ง มีผู้ใช้ไฟฟ้า 345,239ครัวเรือน มีการใช้กระแสไฟฟ้า 74,675,900.87 ยูนิต

ตารางที่ 45 จำนวนและผู้ใช้ไฟฟ้า ที่มา : สำนักงานการไฟฟ้าส่วนภูมิภาคจังหวัดร้อยเอ็ด (ข้อมูล ณ วันที่ 30 มิถุนายน 2564)

พ.ศ.	สำนักงานการไฟฟ้า (แห่ง)	ผู้ใช้ไฟฟ้า (ครัวเรือน)	การใช้กระแสไฟฟ้า (ยูนิต)
2559	20	377,515	848,728,662.01
2560	20	378,919	922,201,910.91
2561	20	451,160	920,105,773.42
2562	20	397,512	1,074,303,906.18
2563	20	379,456	502,113,893.31

ประปา : ในปี 2562 จังหวัดร้อยเอ็ดสามารถผลิตน้ำได้ 7,543,792 ลบ.ม. และปริมาณน้ำที่จำหน่ายให้แก่ผู้ใช้ 5,310,355 ลบ.ม. และมีจำนวนผู้ใช้น้ำประปา จำนวน 30,357 ครัวเรือน

ตารางที่ 46 ปริมาณน้ำผลิตน้ำจำหน่ายและผู้ใช้น้ำประปา

ปี พ.ศ.	ปริมาณน้ำที่ผลิต (ลบ.ม.)	ปริมาณน้ำที่จำหน่าย (ลบ.ม.)	จำนวนผู้ใช้น้ำประปา (ครัวเรือน)
2560	9,637,385	7076146	26,476
2561	9,696,072	7278559	27,334
2562	11,040,961	7689025	27,966
2563	11,234,610	7862657	28,956
2564	7,543,792	5310355	30,357

ที่มา : สำนักงานการประปาจังหวัดร้อยเอ็ด (ข้อมูล ณ วันที่ 24 เดือนมิถุนายน 2564)

3) ด้านทรัพยากรธรรมชาติและสิ่งแวดล้อม

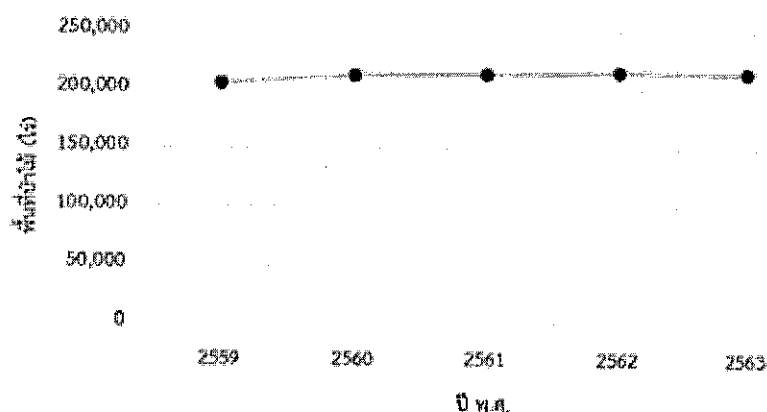
3.1 พื้นที่ป่าไม้จังหวัดร้อยเอ็ด พบพื้นที่ป่าไม้ จำนวน 334.73 ตร.กม. หรือ 215,453.79 ไร่ คิดเป็นร้อยละ 4.38 ของพื้นที่จังหวัด โดยพบพื้นที่ป่าไม้ในทุกอำเภอ ในพื้นที่ป่าสงวนแห่งชาติป่าเป็ดก่า ป่าสงวนแห่งชาติป่าไม้ล้มและป่าโคกหนองบัวป่าสงวนแห่งชาติป่าคำใหญ่และป่าคำขวางป่าสงวนแห่งชาติป่าดงแม่แฝด ป่าสงวนแห่งชาติป่าดงขี้เหล็ก ป่าสงวนแห่งชาติป่าดงภูเงินและป่าดงหนองฟ้า ป่าสงวนแห่งชาติป่าดงมะอี่ ป่าสงวนแห่งชาติ ป่าดงหนองกล้า ป่าสงวนแห่งชาติป่าดงหันและป่าโคกสูง ป่าสงวนแห่งชาติป่าอู่โมง และป่าหนองแวง และเขตห้ามล่าสัตว์ป่า ถ้ำผาน้ำทิพย์

การเปลี่ยนแปลงพื้นที่ป่าไม้จังหวัดร้อยเอ็ด สภาพพื้นที่ป่าไม้โดยรวมของจังหวัดร้อยเอ็ด ระหว่างปี พ.ศ. 2559-2562 มีจำนวนเพิ่มขึ้นเฉลี่ยเท่ากับ 3.65 ตร.กม.ต่อปี หรือ 2,282.04 ไร่ต่อปี และในปีพ.ศ. 2563 มีจำนวนลดลง 10.86 ตร.กม. หรือ 539.45 ไร่ ลดลงร้อยละ 0.25 จากปี 2562 ดังตาราง

ตารางที่ 47 สถิติข้อมูลพื้นที่ป่าไม้จังหวัดร้อยเอ็ด พ.ศ. 2559-2563

พ.ศ.	พื้นที่ป่าไม้		ร้อยละของพื้นที่จังหวัด
	ตร.กม.	ไร่	
2559	330.98	206,865.08	4.20
2560	341.96	213,728.69	4.34
2561	342.76	214,224.58	4.35
2562	345.59	215,993.24	4.39
2563	334.73	215,453.79	4.38

ที่มา : กรมป่าไม้



แผนภูมิการเปลี่ยนแปลงพื้นที่ป่าไม้จังหวัดร้อยเอ็ด พ.ศ. 2559-2563

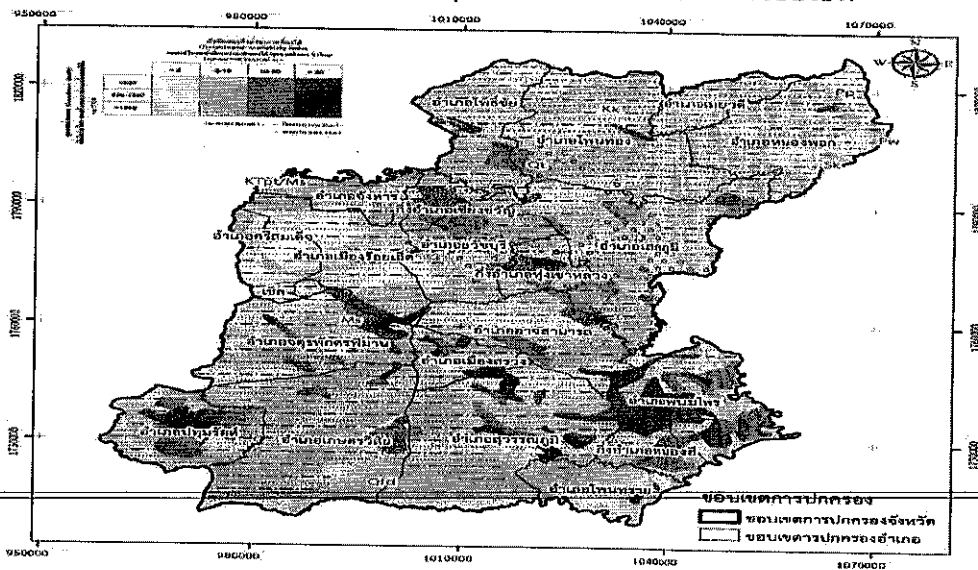
(2) ทรัพยากรน้ำบาดาล

ตารางที่ 48 ตารางแสดงศักยภาพแหล่งน้ำบาดาลจังหวัดร้อยเอ็ด

ประเภท	ขนาดพื้นที่ (ตร.ม.)	ความ หนา (ม.)	สัมประสิทธิ์การกักเก็บ			ปริมาณน้ำที่ กักเก็บ (ลบ.ม.)	ปริมาณน้ำที่เพิ่มเติม ในแต่ละปี (ลบ.ม./ปี)
			Min.	Max.	Avg.		
ชั้นหินให้น้ำ ตะกอนน้ำพา	889,814,107	20	0.1200	0.1500	0.1350	2,402,364,967	360,354,745
ชั้นหินให้น้ำ ตะกอนพิกน้ำ	415,813,465	40	0.0700	0.1000	0.0850	1,413,765,781	106,032,434
ชั้นหินให้น้ำหินชุด ภูทอมหาสารคาม	4,996,879,339	100	0.0003	0.0126	0.0091	4,569,324,927	100,068,216
ชั้นหินให้น้ำหินชุด โคกกรวด	1,185,670,528	100	0.0003	0.0126	0.0091	1,084,209,214	23,744,182
ชั้นหินให้น้ำหินชุด ภูพาน	225,235,115	100	0.0005	0.0007	0.0006	7,333,029	219,991
ชั้นหินให้น้ำหินชุด เสาข้าว	136,749,380	100	0.0005	0.0008	0.0007	7,434,095	223,023
ชั้นหินให้น้ำหินชุด พระวิหาร	516,277	100	0.0003	0.0005	0.0004	20,651	620
รวม	7,850,678,211					9,484,452,664	590,643,210
ปริมาณน้ำกักเก็บ			9,484,452,664			ลูกบาศก์เมตร	
ปริมาณน้ำที่เติมเข้าสู่ชั้นน้ำบาดาลทุกปีเฉลี่ย			590,643,210			ลูกบาศก์เมตร	
ปริมาณน้ำที่เติมเข้าสู่ชั้นน้ำบาดาลทุกปีเฉลี่ยร้อยละ			6.23			ของปริมาณการกักเก็บ	

ที่มา : สำนักทรัพยากรน้ำบาดาลเขต 11 อุบลราชธานี

แผนที่แสดงปริมาณและคุณภาพน้ำบาดาลจังหวัดร้อยเอ็ด



คำอธิบาย

- ชั้นหินลุ่มน้ำตะกอนน้ำพา
- ชั้นหินลุ่มน้ำตะกอนพิกน้ำ
- ชั้นหินลุ่มน้ำหินชุดภูทอม/หินชุดมหาสารคาม
- ชั้นหินลุ่มน้ำหินชุดโคกกรวด
- ชั้นหินลุ่มน้ำหินชุดเสาข้าว
- ชั้นหินลุ่มน้ำหินชุดภูพาน
- ชั้นหินลุ่มน้ำหินชุดพระวิหาร
- ขอบเขตการปกครองจังหวัด
- ขอบเขตการปกครองอำเภอ

(3) การจัดการขยะมูลฝอย

ในปี พ.ศ. 2563 จังหวัดร้อยเอ็ด มีปริมาณขยะมูลฝอยที่เกิดขึ้นรวม 344,165.80 ตัน/ปี ปริมาณขยะมูลฝอยที่กำจัดถูกต้อง 49,618.10 ตัน/ปี ขยะมูลฝอยที่นำกลับมาใช้ประโยชน์ 226,814.65 ตัน/ปี และขยะมูลฝอยที่กำจัดไม่ถูกต้อง 67,733.05 ตัน/ปี คิดเป็นร้อยละ 14.42 , 65.90 และ 19.68 ของปริมาณขยะมูลฝอยรวม ตามลำดับ มีองค์กรปกครองส่วนท้องถิ่นให้บริการเก็บขน จำนวน ๗๓ แห่ง และองค์กรปกครองส่วนท้องถิ่นที่ยังไม่มีการให้บริการเก็บขน จำนวน ๑๓๐ แห่ง ดังตารางที่ 49

ตารางที่ 49 ปริมาณขยะมูลฝอยและการกำจัดจังหวัดร้อยเอ็ด พ.ศ. 2559-2563

ประเภท	2559	2560	2561	2562	2563
ขยะมูลฝอยที่เกิดขึ้น (ตัน/ปี)	339,603.30	339,603.30	330,748.40	455,812	344,165.80
ขยะมูลฝอยที่กำจัดถูกต้อง (ตัน/ปี)	28,287.50	98,418.60	77,266.85	49,647.30	49,618.10
ขยะมูลฝอยนำกลับมาใช้ประโยชน์ (ตัน/ปี)	81,259.95	165,808.55	253,481.55	301,650.60	226,814.65
ขยะมูลฝอยที่กำจัดไม่ถูกต้อง (ตัน/ปี)	99,203.35	75,376.15	79,241.50	104,514.10	67,733.05

ที่มา: สำนักงานทรัพยากรธรรมชาติและสิ่งแวดล้อมจังหวัดร้อยเอ็ด (ข้อมูล ณ วันที่ 29 มิถุนายน 2564)

ระบบกำจัดขยะมูลฝอย : จังหวัดร้อยเอ็ด ยังไม่มีระบบกำจัดขยะมูลฝอยที่ถูกหลักสุขาภิบาล ในปัจจุบัน พบว่า องค์กรปกครองส่วนท้องถิ่นระดับเทศบาลเท่านั้นที่มีการจัดเก็บขยะมูลฝอยในชุมชนส่วนระดับองค์การบริหารส่วนตำบลส่วนใหญ่ยังไม่มีบริการให้บริการเก็บขนและกำจัดขยะโดยมีวิธีการกำจัดขยะเองในครัวเรือน โดยการชุดหลุมฝังหรือเผาในพื้นที่ของแต่ละครอบครัว ทำให้เกิดปัญหาอื่น ๆ ตามมา เช่น กลิ่นเหม็น แผลงวัน คิวไฟที่เกิดจากการเผากองขยะ น้ำชะขยะ เป็นต้น

(4) คุณภาพอากาศ

ปัจจุบันจังหวัดร้อยเอ็ด มีเครื่องตรวจวัดคุณภาพอากาศ PM_{2.5} สนับสนุนโดยกรมควบคุมมลพิษ ตั้งอยู่ ณ วัดอัมพวัน บ้านป่าม่วง ตำบลเหนือเมือง อำเภอเมืองร้อยเอ็ด จังหวัดร้อยเอ็ด จึงใช้ข้อมูลดังกล่าวนำไปใช้ในการติดตาม เฝ้าระวังสถานการณ์ให้กับหน่วยงานราชการที่เกี่ยวข้อง และเครือข่ายภาคประชาชนได้ทราบถึงสถานการณ์ที่ถูกต้อง เพื่อใช้ในการวิเคราะห์แนวโน้มสถานการณ์ และสร้างการรับรู้ให้ประชาชน ซึ่งค่าฝุ่นละอองขนาด PM_{2.5} ส่วนใหญ่อยู่ในเกณฑ์ ดีมาก

ทั้งนี้ แม้ว่าคุณภาพอากาศจากผลการตรวจวัดในพื้นที่จะอยู่ในเกณฑ์มาตรฐาน แต่เมื่อตรวจสอบถึงสถานการณ์และประเด็นปัญหาการร้องเรียนของประชาชน พบว่า บริเวณพื้นที่ตำบลเหนือเมือง อำเภอเมืองจังหวัดร้อยเอ็ด ซึ่งเป็นสถานที่ตั้งของโรงสีข้าวและโรงผลิตไฟฟ้าชีวมวลขนาดใหญ่ จะพบปัญหาเขม่าควันและฝุ่นละอองสีดำ ซึ่งรบกวนและก่อให้เกิดเหตุเดือดร้อนรำคาญกับชุมชนที่อยู่บริเวณโดยรอบมาเป็นเวลานาน

(5) การเผาในที่โล่งที่ส่งผลกระทบต่อคุณภาพอากาศ

การเผาในที่โล่ง (Open Burning) เกิดจาก 3 กิจกรรมหลัก ได้แก่ 1) การเผาเศษพืชเศษวัสดุเหลือใช้จากภาคการเกษตร 2) การเผาขยะมูลฝอยจากชุมชน ๓) การเผาป่าเพื่อบุกรุกครอบครองพื้นที่ป่า ถ้าสัตว์ทำไม้และเก็บ/หาของป่า เป็นต้นซึ่งการเผาในที่โล่งจากกิจกรรมดังกล่าวก่อให้เกิดสารมลพิษทางอากาศต่างๆ เช่น ฝุ่นละออง สารอินทรีย์ระเหยง่าย (VOCs) สารประกอบโพลีไซคลิกอะโรมาติก (PAHs) สารไดออกซิน

และก๊าซต่างๆ เช่น ก๊าซคาร์บอนมอนอกไซด์ ไนโตรเจนไดออกไซด์ นอกจากนี้ ยังมีเขม่าควันก่อให้เกิดปัญหา มลพิษทางอากาศ และปัญหาหมอกควัน ส่งผลกระทบต่อสุขภาพอนามัยของประชาชน และสิ่งแวดล้อม

จังหวัดร้อยเอ็ด พบปัญหาการเผาในพื้นที่โล่ง เช่น การเผาตอซังข้าว การเผาอ้อย การเกิดไฟป่า และการเผาขยะในสถานที่กำจัดขยะมูลฝอย ซึ่งถือเป็นสาเหตุสำคัญที่ส่งผลกระทบต่อคุณภาพอากาศในพื้นที่

(6) คุณภาพน้ำแหล่งน้ำผิวดิน

จากการติดตามตรวจสอบสถานการณ์คุณภาพน้ำในพื้นที่จังหวัดร้อยเอ็ด โดยสำนักงานสิ่งแวดล้อม ภาควที่ 10 ขอนแก่น ได้ดำเนินการติดตามตรวจสอบคุณภาพน้ำแหล่งน้ำผิวดิน จำนวน 4 ครั้ง ณ จุดตรวจวัด ในลำน้ำสายหลัก 1 สาย ได้แก่ แม่น้ำชี และลำน้ำสาขา 2 สาย ได้แก่ ลำน้ำเสียวและลำห้วยเหนือ ในปี พ.ศ. 2563 พบว่า คุณภาพน้ำ ณ จุดตรวจวัดทุกสถานีมีคุณภาพเสื่อมโทรม ดังตาราง

ตารางที่ 50-การติดตามตรวจสอบคุณภาพน้ำแหล่งน้ำผิวดิน ปีงบประมาณ พ.ศ. 2563

รหัสสถานี/แหล่งน้ำ/สถานีที่ตรวจวัด (แม่น้ำสายหลัก/สาขา/คลอง)	คุณภาพน้ำแหล่งน้ำผิวดิน			
	มีนาคม 2562	มกราคม 2563	มีนาคม 2563	สิงหาคม 2563
1.แม่น้ำชี สะพานข้ามแม่น้ำชี บ้านท่าไคร้ ต. กลาง อ.เสลภูมิ จ.ร้อยเอ็ด	พอใช้	ดี	ดีมาก	เสื่อมโทรม
2.ลำน้ำเสียว 2.1 บ้านกู่พระโกนา ต.สระคู อ.สุวรรณภูมิ จ.ร้อยเอ็ด 2.2 บ้านกู่กาสิงห์ ต.กู่กาสิงห์ อ.เกษตรวิสัย จ.ร้อยเอ็ด	เสื่อมโทรม น้ำแห้ง	พอใช้ เสื่อมโทรม	พอใช้ ดี	- น้ำแห้ง
3.ห้วยเหนือ ประตูค่ายประเสริฐสงคราม อ.เมือง จ. ร้อยเอ็ด	เสื่อมโทรม	เสื่อมโทรม	เสื่อมโทรม	เสื่อมโทรม

ที่มา : สำนักงานสิ่งแวดล้อมภาคที่ 10 (ข้อมูล ณ สิงหาคม 2563)

หมายเหตุ ลำห้วยเหนือ ต.เหนือเมือง อ.เมืองร้อยเอ็ด พบค่าความสกปรกในรูปสารอินทรีย์ค่อนข้างสูงมาก และปริมาณฟิโคลโคลิฟอร์มสูง

1.3 ประเด็นปัญหาความต้องการเชิงพื้นที่

ข้อมูลการวิเคราะห์ความต้องการและศักยภาพของประชาชนในท้องถิ่น

จังหวัดได้มอบหมายให้อำเภอสารวจปัญหาความต้องการและศักยภาพของประชาชนในพื้นที่ ส่วนใหญ่ ปัญหาที่ประชาชนประสบและต้องการแก้ไขคือความยากจน โครงสร้างพื้นฐาน น้ำเพื่อการเกษตร สินค้า การเกษตรราคาต่ำ ทรัพยากรธรรมชาติและสิ่งแวดล้อมเสื่อมโทรมและปัญหาสุขภาพ สรุปลักษณะนี้ สรุปลักษณะความต้องการของประชาชนในท้องถิ่นในพื้นที่จังหวัดร้อยเอ็ด

ปัญหาด้านต่าง ๆ	ความต้องการและแนวทางการพัฒนา
<p>1. ปัญหาด้านเศรษฐกิจ</p> <p>1.1 โครงสร้างพื้นฐาน</p> <ul style="list-style-type: none"> - ไฟฟ้าการเกษตรไม่ทั่วถึง - น้ำประปาชุมชนไม่ได้มาตรฐาน - ถนนชำรุดทรุดโทรมและไม่ได้มาตรฐาน <p>1.2 ด้านการเกษตร</p> <ul style="list-style-type: none"> - น้ำเพื่อการเกษตรไม่เพียงพอ - ขาดเมล็ดพันธุ์ข้าวคุณภาพดี - ต้นทุนการผลิตสูง ราคาสินค้าเกษตรตกต่ำ - ขาดเครื่องมือการเกษตร - ราคาข้าวหอมมะลิ คุณภาพดี แต่ราคาตกต่ำ จึงทำให้ยากต่อการพัฒนา มีข้อจำกัดด้านงบประมาณ - ประชาชนขาดทุนทรัพย์ในการประกอบอาชีพ <p>1.3 ด้านการค้าการลงทุน</p> <ul style="list-style-type: none"> - ไม่มีตลาดชุมชน / ตลาดกลาง <p>1.4 ด้านการท่องเที่ยว</p> <ul style="list-style-type: none"> - แหล่งท่องเที่ยวเสื่อมโทรม - แหล่งท่องเที่ยวไม่มีความปลอดภัย 	<p>1.1 การพัฒนาด้านโครงสร้างพื้นฐาน</p> <ul style="list-style-type: none"> - พัฒนาโครงสร้างพื้นฐานและสิ่งอำนวยความสะดวกเพื่อเชื่อมโยงเส้นทางท่องเที่ยวและเส้นทางการค้าการลงทุน - ก่อสร้าง ปรับปรุง ซ่อมแซม และบำรุงรักษาถนน สะพาน ทางเดินเท้า รวมถึงท่อระบายน้ำ/รางระบายน้ำ - พัฒนาแหล่งน้ำและบริหารจัดการน้ำให้เพียงพอเพื่อรองรับการพัฒนาระบบฐานข้อมูลภาคการเกษตรและน้ำ (Big data) - พัฒนาระบบไฟฟ้าสาธารณะ ไฟฟ้าเพื่อการเกษตร และระบบประปา/บาดาล - พัฒนาสิ่งปลูกสร้างอื่น ๆ <p>1.2 การพัฒนาตลาด การค้าและการลงทุน</p> <ul style="list-style-type: none"> - ส่งเสริมการเกษตร และเกษตรแปรรูปมูลค่าสูง - ส่งเสริมการปรับเปลี่ยนการผลิตสินค้าเกษตรสู่ระบบเกษตรอัจฉริยะ (Smart Farm) - พัฒนาเกษตรกรเพื่อยกระดับสู่การทำเกษตรสมัยใหม่ (Smart Farm) เพื่อต่อยอดสู่เกษตรชีวภาพตามแนวคิด BCG Model - ส่งเสริมและพัฒนาช่องทางตลาดสินค้าเกษตรที่หลากหลายทั้ง Online และ Offline เพื่อรองรับระบบเศรษฐกิจแห่งอนาคต - เพิ่มศักยภาพการผลิตข้าวหอมมะลิทุ่งกุลาร้องไห้ มุ่งสู่มาตรฐานเกษตรอินทรีย์ GI และ GAP ให้ครอบคลุม โดยนำเทคโนโลยีและนวัตกรรมมาใช้ - ส่งเสริมให้ประชาชนลดพื้นที่การทำเกษตรในพื้นที่ที่ไม่เหมาะสม และปรับสู่สินค้าชนิดใหม่ที่มีมูลค่าสูงเหมาะสมกับพื้นที่และทิศทางของตลาด
	<ul style="list-style-type: none"> - ส่งเสริมการบริหารจัดการ และปรับปรุงตลาดชุมชนเพื่อให้เป็นสถานที่จัดจำหน่ายสินค้า และผลผลิตทางการเกษตรของเกษตรกร - ส่งเสริมการผลิตข้าวหอมมะลิคุณภาพดีสู่ตลาดโลก <p>1.3) การพัฒนาและส่งเสริมการท่องเที่ยว</p>

ปัญหาด้านต่าง ๆ	ความต้องการและแนวทางการพัฒนา
	<ul style="list-style-type: none"> - พัฒนาแหล่งท่องเที่ยวสำคัญและแหล่งท่องเที่ยวชุมชนให้ได้มาตรฐาน - ส่งเสริมกิจกรรมการท่องเที่ยวใหม่ ๆ - ส่งเสริมงานวัฒนธรรม ประเพณีของจังหวัดอย่างต่อเนื่อง - พัฒนาระบบการบริหารจัดการด้านการท่องเที่ยว - ส่งเสริมและพัฒนาการประชาสัมพันธ์ด้านการท่องเที่ยวให้มีคุณภาพ
<p>2.ปัญหาด้านสังคมและคุณภาพชีวิต</p> <p>2.1 ปัญหาความยากจน</p> <p>2.2 ปัญหาหนี้สินนอกระบบ</p> <p>2.3 ปัญหาอุบัติเหตุและการจราจร</p> <p>2.4 ปัญหาเยาวชน, เด็ก เยาวชนขาดจิตสำนึกในหน้าที่ , ปลูกจิตสำนึกเด็ก เยาวชนให้ตระหนักในหน้าที่และมีความคิดสร้างสรรค์</p> <p>2.5 ปัญหาการว่างงาน</p> <p>2.6 ปัญหาสุขภาพอนามัย</p> <p>2.7 ปัญหาการขาดสารไอโอดีนในเด็กแรกเกิด</p> <p>2.8 ปัญหาการใช้สารเคมีในการเพาะปลูก</p> <p>2.9 ศูนย์พัฒนาเด็กเล็กไม่ครอบคลุม</p>	<p>2.1 ด้านการศึกษา</p> <ul style="list-style-type: none"> - ยกระดับคุณภาพการศึกษา การเรียนรู้ และการฝึกอบรมให้เท่าเทียม ตามความเหมาะสมทุกช่วงวัย-เพื่อเตรียมความพร้อมกำลังคนให้มีทักษะที่เหมาะสม สอดคล้องกับโลกยุคศตวรรษที่ 21 และสามารถแข่งขันได้ - สนับสนุนการศึกษาขั้นพื้นฐานให้มีความเพียงพอและทั่วถึง - ส่งเสริมการศึกษาทางเลือกในระดับอาชีวศึกษาและอุดมศึกษา - ส่งเสริมการศึกษาด้านภาษาเพื่อรองรับการเข้าสู่ประชาคมอาเซียน - ส่งเสริมสนับสนุนคนดีคนเก่ง <p>2.2 การสาธารณสุข</p> <ul style="list-style-type: none"> - พัฒนาระบบป้องกันและควบคุมโรคพยาธิใบไม้ตับและมะเร็งท่อน้ำดี เพื่อลดอัตราผู้ป่วยและตาย - พัฒนาด้านสาธารณสุขขั้นพื้นฐาน รวมทั้งส่งเสริมสุขภาพของประชาชน - ส่งเสริมและสนับสนุนการออกกำลังกายเพื่อสุขภาพที่ดี - ต้องการเพิ่มจำนวนแพทย์เฉพาะทางให้บริหารอย่างทั่วถึง <p>2.3 การจิตสำนึกสังคม</p> <ul style="list-style-type: none"> - ยกระดับคุณภาพชีวิตให้ได้มาตรฐานและแก้ไขปัญหาความยากจนให้กับผู้มีรายได้น้อยโดยเฉพาะคนจนตาม TP MAP เพื่อลดความเหลื่อมล้ำทางสังคม และแก้ไขปัญหาค่าความยากจนแบบตรงจุด ยั่งยืน - พัฒนาด้านสวัสดิการสังคม ยกระดับคุณภาพชีวิตของประชาชน <p>ตลอดจนสวัสดิการและสังคมสงเคราะห์</p>
	<ul style="list-style-type: none"> - จัดตั้งศูนย์ส่งเสริมการสร้างคุณธรรมและจริยธรรมประชาชน - จัดสวัสดิการรองรับผู้สูงอายุ <p>2.4 สร้างโอกาสเพิ่มรายได้</p> <ul style="list-style-type: none"> - พัฒนาทักษะและยกระดับทักษะฝีมือแรงงานให้มีความพร้อมต่อ

ปัญหาด้านต่าง ๆ	ความต้องการและแนวทางการพัฒนา
	<p>การปรับโครงสร้างการผลิต และสอดคล้องกับทิศทางตลาดแรงงานและมีผลิตภาพเพิ่มขึ้น</p> <ul style="list-style-type: none"> - ส่งเสริมและสนับสนุนกลุ่มอาชีพ และสนับสนุนโครงการตามแนวพระราชดำริต่าง ๆ - สร้างอาชีพเสริมสร้างรายได้ให้กับเกษตรกรนอกฤดูทำนา - ส่งเสริมกลุ่มวิสาหกิจชุมชน พัฒนาร้านค้าชุมชน และตลาดชุมชน - ส่งเสริมการพัฒนาสินค้า OTOP - ส่งเสริมการพัฒนาอาชีพตามหลักเศรษฐกิจพอเพียง - ส่งเสริมองค์ความรู้ การทำการเกษตรอินทรีย์ โดยการใช้ปุ๋ย
	<p>อินทรีย์แทนการใช้ปุ๋ยเคมี</p> <ul style="list-style-type: none"> - พัฒนาและส่งเสริมแหล่งเงินทุน
<p>3. ปัญหาด้านการบริหารจัดการด้านทรัพยากรธรรมชาติและสิ่งแวดล้อม</p> <p>3.1 ปัญหาน้ำเสีย</p> <p>3.2 ปัญหาบุกรุกที่สาธารณะ</p> <p>3.3 ปัญหาที่ดินทำกิน</p> <p>3.4 ปัญหาขยะ</p> <p>3.5 ปัญหามลพิษในเขตอำเภอเมือง</p> <p>3.6 ปัญหาพื้นที่ป่ามีน้อย</p>	<ul style="list-style-type: none"> - อนุรักษ์ทรัพยากรป่าไม้ของจังหวัดให้เกิดความสมดุลและยั่งยืน - ส่งเสริมการนำยุทธศาสตร์ BCG มาใช้เป็นหลักในการบริหารจัดการด้านสิ่งแวดล้อม - บริหารจัดการแก้ไขปัญหาขยะอย่างเป็นระบบและแก้ไขปัญหาสิ่งแวดล้อมอื่น - พัฒนาการใช้พลังงานทางเลือกที่เป็นมิตรต่อสิ่งแวดล้อม และลดต้นทุนการผลิตภาคการเกษตร - ส่งเสริมให้ชุมชนและทุกภาคส่วนมีส่วนร่วมในการดูแลรักษาป่าให้มีความอุดมสมบูรณ์ และยั่งยืน - รณรงค์ให้ประชาชนปลูกป่าเพิ่มขึ้น เพื่อเพิ่มพื้นที่สีเขียว - เพิ่มสมรรถนะและประสิทธิภาพการบริหารจัดการน้ำ พัฒนาแหล่งน้ำและระบบกระจายน้ำในพื้นที่แล้งและท่วมซ้ำซาก - สร้างฝายชะลอน้ำหรือการเร่งระบายน้ำในช่วงฤดูน้ำหลาก
<p>4. ปัญหาด้านการบริหารจัดการภาครัฐ</p> <p>4.1 ปัญหาการทุจริตคอร์ปชั่นของหน่วยงาน</p> <p>4.2 ปัญหาการให้บริการของหน่วยงานภาครัฐ</p>	<ul style="list-style-type: none"> - พัฒนาศักยภาพกำลังคนภาครัฐให้มีทักษะด้านดิจิทัล และนำเทคโนโลยีดิจิทัลมาใช้ในการทำงานมากขึ้น เตรียมความพร้อมสู่ระบบราชการอัจฉริยะ (Smart Governance) มุ่งสู่การเป็นรัฐบาลดิจิทัลเต็มรูปแบบ - พัฒนาระบบฐานข้อมูลภาครัฐ (Big Data) ให้บูรณาการ และอำนวยความสะดวกต่อการบริการและแก้ไขปัญหาให้ประชาชน มุ่งสู่การเป็นภาครัฐสมรรถนะสูง
	<ul style="list-style-type: none"> - พัฒนาระบบบริหารจัดการภาครัฐให้โปร่งใส เข้าถึงง่าย และส่งเสริมการมีส่วนร่วมของประชาชน - เสริมสร้างระบบธรรมาภิบาลในการบริหารจัดการของหน่วยงานภาครัฐ เพื่อสร้างความเป็นธรรมให้กับประชาชน - พัฒนาความรู้ความสามารถของบุคลากรให้สอดคล้องกับการ

ปัญหาต่าง ๆ	ความต้องการและแนวทางการพัฒนา
	ให้บริการประชาชน - ปรับปรุงและพัฒนาเครื่องมือเครื่องใช้และสถานที่ราชการ ในการให้บริการประชาชน
5. ปัญหาด้านการรักษาความมั่นคงและ ความสงบเรียบร้อยภายในจังหวัด 5.1 ปัญหาเสพติด	- เพิ่มประสิทธิภาพการป้องกันและปราบปรามปัญหาอาชญากรรมและ ปัญหาเสพติดโดยประชาชนมีส่วนร่วม และนำเทคโนโลยีดิจิทัล มา สนับสนุน
5.2 ปัญหาอาชญากรรม	- การรักษาความสงบเรียบร้อยและความปลอดภัยของชุมชน
5.3 ปัญหาความแตกแยกของประชาชน	- ให้มีมาตรการในการรักษาความสงบเรียบร้อยของชุมชน/หมู่บ้าน
5.4 ปัญหาภัยพิบัติทางธรรมชาติ	- ให้พัฒนาการรักษาความสงบและป้องกันบรรเทาสาธารณภัย ให้มีประสิทธิภาพ - ให้เสริมสร้างความสามัคคีปรองดอง - ส่งเสริมให้ประชาชนมีความรู้ ความเข้าใจในระบบการปกครองแบบ ประชาธิปไตยอันมีพระมหากษัตริย์เป็นประมุข

1.4 ผลการพัฒนาและแก้ไขปัญหาจังหวัดในช่วงที่ผ่านมา ผลการดำเนินงานที่สำคัญในปีงบประมาณ พ.ศ. 2564 ปัญหา อุปสรรคการดำเนินงานและแนวทางแก้ไข

1.4.1 สรุปผลการดำเนินงานที่สำคัญในปีงบประมาณ พ.ศ. 2564

ในปีงบประมาณ พ.ศ. 2564 จังหวัดได้กำหนดวิสัยทัศน์ในการพัฒนาจังหวัดว่า “มหานครข้าวหอมมะลิ ท่องเที่ยววัฒนธรรมอีสาน และสุขภาพดี ภายในปี พ.ศ. 2565” โดยมีเป้าประสงค์รวม คือ 1. ข้าวหอมมะลิ และผลิตภัณฑ์ข้าวหอมมะลิมูลค่าสูงและได้มาตรฐาน สามารถแข่งขันได้ และ 2. ประชาชนมีสุขภาพที่ดี หลุดพ้นความยากจน พึ่งตนเองได้ โดยมีประเด็นการพัฒนาในการขับเคลื่อนและผลการดำเนินการ ดังนี้

ประเด็นการพัฒนาที่ 1 : เป็นศูนย์กลางการผลิตข้าวหอมมะลิ และแหล่งผลิตสินค้าเกษตร ฐานมาตรฐานอาหารปลอดภัย และเกษตรอินทรีย์ จังหวัดได้ดำเนินการขับเคลื่อนการพัฒนา ดังนี้

1) การพัฒนาพื้นที่ทุ่งกุลาร้องไห้และพื้นที่ที่มีศักยภาพ เป็นแหล่งผลิตข้าวหอมมะลิ คุณภาพสูง ภายใต้มาตรฐานอาหารปลอดภัยและอินทรีย์ ได้แก่ เพิ่มประสิทธิภาพการผลิตและเพิ่มมูลค่าข้าวหอมมะลิในเขตทุ่งกุลาร้องไห้ด้วยเทคโนโลยีและนวัตกรรมภายใต้กลุ่มเครือข่ายแปลงใหญ่ โดยมีเป้าหมายพื้นที่ ไม่น้อยกว่า 5,000 ไร่ เกษตรกรเข้าร่วมโครงการ 514 ราย ได้รับการส่งเสริมเพิ่มประสิทธิภาพการผลิตและเพิ่มมูลค่าข้าวหอมมะลิอินทรีย์/GI ดำเนินงานในพื้นที่ 5 อำเภอ ในเขตทุ่งกุลาร้องไห้ของจังหวัดร้อยเอ็ด ได้แก่ เกษตรวิสัย สุวรรณภูมิ โพนทราย หนองฮี และปทุมรัตน์ และอีก 15 อำเภอ ในจังหวัดร้อยเอ็ด และพื้นที่ปลูกข้าวหอมมะลิอินทรีย์ สินค้าเกษตรอินทรีย์ และพืชเกษตรชนิดอื่น ๆ ครอบคลุมทั้ง 20 อำเภอ ของจังหวัดร้อยเอ็ด การทำปุ๋ยหมักจากผักตบชวา ในพื้นที่แปลงใหญ่ และพื้นที่ทุ่งกุลาร้องไห้ จำนวน 10 กลุ่ม ๆ ละ 25 ราย รวมเกษตรกร 250 ราย ซึ่งจะสามารถลดรายจ่ายได้มากกว่า ร้อยละ 20 และเป็นการเพิ่มประสิทธิภาพการผลิตและมีผลผลิตเพิ่มขึ้นมากกว่าร้อยละ 20 ของเกษตรกร

2) พัฒนาศักยภาพกระบวนการผลิตสินค้าเกษตร และแปรรูป ด้วยเทคโนโลยีและนวัตกรรมให้สอดคล้องกับความต้องการของตลาด ได้แก่ การพัฒนาการแปรรูปข้าวอินทรีย์ เป็นแนวทางในการพัฒนาขีดความสามารถของ ภาคอุตสาหกรรม ที่จะมีผลต่อมูลค่าเพิ่มทางเศรษฐกิจของจังหวัดร้อยเอ็ด และประเทศไทย โดยการนำงานวิจัย และนวัตกรรม หรือเทคโนโลยี ที่ได้รับการยอมรับมาพัฒนาให้เกิดมูลค่าเพิ่ม ไม่ว่าจะเป็นทางด้านการแปรรูปผลิตภัณฑ์ที่แปลกใหม่ การพัฒนาด้านบรรจุภัณฑ์ที่บ่มเพาะให้มีความสวยงามดึงดูดใจผู้บริโภค หรือการนำเทคโนโลยี เครื่องมือ และอุปกรณ์ที่ทันสมัย มาใช้ในการเพิ่มกำลังการผลิต ทั้งนี้การผลิตต้องสามารถสร้างรายได้ที่เพิ่มขึ้น ด้วยการลดต้นทุนการผลิตและการเพิ่มประสิทธิภาพจากการใช้ทรัพยากรที่มีอยู่อย่างคุ้มค่าจึงจะทำให้เกิดการพัฒนาอย่างยั่งยืน ในปีงบประมาณ พ.ศ. 2563 มีกลุ่มเป้าหมายที่มีศักยภาพด้านการแปรรูป จำนวน 20 ราย และได้รับการพัฒนาบรรจุภัณฑ์ จำนวน 1 ผลิตภัณฑ์ ซึ่งเป็นผลิตภัณฑ์ใหม่จากข้าวอินทรีย์-พัฒนาบรรจุภัณฑ์เพื่อยกระดับผลิตภัณฑ์แปรรูปผลผลิตทางการเกษตร การพัฒนาบรรจุภัณฑ์ให้สวยงาม ดึงดูดใจของลูกค้าและสามารถเก็บรักษาผลิตภัณฑ์ได้นาน สอดรับกับความต้องการของตลาด บรรจุภัณฑ์จึงได้รับความสำคัญเป็นอย่างมาก และเป็นองค์ประกอบหลักที่ผู้ผลิตนำมาเป็นเครื่องมือสำหรับการแข่งขัน ทำให้ผู้ประกอบการสามารถเพิ่มมูลค่าในการจำหน่ายผลิตภัณฑ์ สร้างภาพลักษณ์ ความน่าเชื่อถือ นอกจากนี้บรรจุภัณฑ์ยังสามารถยกระดับผลิตภัณฑ์แปรรูปการเกษตรเข้าสู่ตลาดสากลได้ ในปีงบประมาณ พ.ศ. 2563 มีกลุ่มเป้าหมาย คือ กลุ่มผู้ประกอบการได้รับการพัฒนาบรรจุภัณฑ์ จำนวน 10 ผลิตภัณฑ์ ซึ่งจากการดำเนินการดังกล่าวแล้ว คาดว่าผู้ประกอบการจะมีรายได้ที่เพิ่มขึ้นจากการพัฒนาบรรจุภัณฑ์สินค้า รวมทั้ง บรรจุภัณฑ์ที่ได้รับการพัฒนาสามารถส่งเสริมภาพลักษณ์สินค้าของฝากของที่ระลึกประจำจังหวัด และส่งเสริมด้านการตลาดแก่ผลิตภัณฑ์แปรรูปผลผลิตทางการเกษตรของจังหวัดร้อยเอ็ดได้

3) ส่งเสริมเกษตรกร สถาบันเกษตรกรให้เข้มแข็ง พึ่งตนเองได้ตามหลักปรัชญาของเศรษฐกิจพอเพียง ได้แก่ ส่งเสริมการเลี้ยงปลาไหล ในช่วงยี่สิบปีที่ผ่านมานาข้าวทุ่งกุลาร้องไห้เป็นแหล่งที่มีปลาไหลชุกชุมมาก แต่การทำนาหรือทำการเกษตรในปัจจุบันนิยมใช้ปุ๋ยเคมี สารกำจัดวัชพืชและสารกำจัดแมลง ทำให้สภาพดินในนาเปลี่ยนไป เมื่อสารเคมีลงสู่ดินในนาข้าว จึงส่งผลเสียทำลายไส้เดือนและสัตว์หน้าดิน เช่น หนอนแดง ไส้แดง ที่เป็นห่วงโซ่อาหารของสัตว์หลาย ๆ ชนิดรวมทั้งปลาไหล ด้วยสาเหตุนี้ปลาไหลจึงลดจำนวนน้อยลงจนถึงขั้นวิกฤต การส่งเสริมการเลี้ยงปลาไหลในปีงบประมาณ พ.ศ. 2563 มีกลุ่มเป้าหมาย จำนวน 200 ราย ในพื้นที่ 20 อำเภอ จะส่งผลให้พันธุ์ปลาไหลได้รับการขยายพันธุ์เพิ่มมากขึ้น เกษตรกรมีรายได้เพิ่มจากการขายปลาไหล มีพันธุ์ปลาไหลสำหรับกระจายพันธุ์ และเป็นศูนย์กลางการให้บริการความรู้เทคโนโลยีด้านการประมง และการส่งเสริมการเลี้ยงปลารวมในป่อดิน จังหวัดร้อยเอ็ด มีศักยภาพในการผลิตสัตว์น้ำจืดที่มีคุณภาพดี เนื่องจากสภาพภูมิศาสตร์ทั่วไปดินเป็นดินร่วมปนทราย มีแร่ธาตุในดินที่มีผลทำให้รสชาติเนื้อปลา และมีแม่น้ำสายสำคัญไหลผ่าน เช่น แม่น้ำชี และลำน้ำสาขา ซึ่งมีความอุดมสมบูรณ์ เหมาะสมต่อการเลี้ยงปลา โดยในปีงบประมาณ พ.ศ. 2563 มีเกษตรกรที่ร่วมโครงการ จำนวน 400 ราย ในพื้นที่ 20 อำเภอ วัตถุประสงค์ของโครงการเพื่อเพิ่มศักยภาพการผลิตปลาน้ำจืดให้มีผลผลิตได้ปริมาณเพิ่มขึ้น ส่งเสริมและสนับสนุนการรวมกลุ่มเกษตรกรและการจัดทำบัญชีต้นทุนครัวเรือนเพิ่มอาชีพและรายได้ของเกษตรกรผู้เข้าร่วมโครงการ จำนวน 400 ราย และเป็นการสร้างเครือข่ายการร่วมมือกันสร้างธุรกิจปลาสดและการแปรรูปอื่น ๆ

ประเด็นการพัฒนาที่ 2 : ยกระดับการท่องเที่ยว การบริการ การค้า และการลงทุน จังหวัดได้ดำเนินการขับเคลื่อนการพัฒนา ดังนี้

1) จัดกิจกรรมส่งเสริมการท่องเที่ยวของจังหวัดเพื่อให้จังหวัดเป็นเป้าหมายด้านการท่องเที่ยว โดยการจัดกิจกรรมส่งเสริมการท่องเที่ยวในด้านประเพณีที่สำคัญ ได้แก่ การจัดกิจกรรม “งานประเพณี สมมาน้ำคั้นเพ็ง เสี่ยงประทีป” และกิจกรรมงานประเพณี บุญผะเหวด “มหาทานบารมี ประเพณีบุญผะเหวดร้อยเอ็ด ประจำปี 2563 ซึ่งจัดขึ้นเป็นครั้งที่ 21 อย่างยิ่งใหญ่ในวันที่ 10 - 11 พฤศจิกายน 2563 ณ บริเวณลานสาเกตนคร สวนสมเด็จพระศรีนครินทร์ บึงพลาญชัย จังหวัดร้อยเอ็ด งานประเพณีวัฒนธรรม ฮีตสิบสองคองสิบสี่ เทศกาลบุญข้าวจี การจัดงานประเพณี บุญสงฆ์ ตำบลมะฮี อำเภอธวัชบุรี จัดทำแผนพัฒนาประชาสัมพันธ์ การจัดทำ Application เชื่อมโยงแหล่งท่องเที่ยวแบบ Digital

2) การพัฒนาระบบโครงสร้างพื้นฐาน การคมนาคมขนส่ง และระบบโลจิสติกส์ให้ได้มาตรฐานรองรับการท่องเที่ยว ได้แก่ ติดตั้งไฟฟ้าแสงสว่างและอุปกรณ์อำนวยความสะดวกปลอดภัยในทางหลวงสายหลักและสายรองในจังหวัดร้อยเอ็ด เพิ่มประสิทธิภาพและพัฒนาระบบจราจร เพื่อเพิ่มความปลอดภัยทางถนน ในจังหวัดร้อยเอ็ด

ประเด็นการพัฒนาที่ 3 : พัฒนาและเสริมสร้างศักยภาพคนและสังคมให้เข้มแข็ง จังหวัดได้ดำเนินการ ดังนี้ โครงการเกษตรเพื่ออาหารกลางวัน เพื่อเป็นการเพิ่มแหล่งอาหารโปรตีนให้แก่เด็กนักเรียน เพื่อเป็นแหล่งเรียนรู้การเลี้ยงไก่ไข่ในโรงเรียนให้แก่ชุมชนใกล้เคียง และเพื่อสร้างรายได้ให้แก่ประชาชนผู้เลี้ยงไก่ไข่ โดยได้ดำเนินการในพื้นที่ 20 อำเภอ 40 โรงเรียน

ประเด็นการพัฒนาที่ 4 : รักษาและสร้างความสมดุลของสิ่งแวดล้อมให้เอื้อต่อการพัฒนาอย่างครบวงจร จังหวัดได้ปลูกป่าโดยประชาชนมีส่วนร่วมในรูปแบบประชารัฐ โดยมีเป้าหมายที่จะเพิ่มพื้นที่ป่าไม้และพื้นที่สีเขียว 750 ไร่ จำนวนกล้าไม้ 150,000 กล้า

1.4.2 สรุปปัญหาอุปสรรคของการดำเนินงานที่ผ่านมา และแนวทางแก้ไข

จังหวัดร้อยเอ็ดมีศักยภาพในการผลิตข้าวหอมมะลิข้าวหอมมะลิที่ดีที่สุด โดยเฉพาะข้าวหอมมะลิจากทุ่งกุลาร่องไห้ซึ่งถือว่าเป็นแหล่งผลิตข้าวหอมมะลิชั้นดีที่สุดและมีเอกลักษณ์ความหอมเฉพาะตัวเป็นที่ต้องการของตลาดทั้งในและต่างประเทศ สามารถที่จะพัฒนาและส่งเสริมให้เป็นศูนย์กลางการผลิตและจำหน่ายข้าวหอมมะลิสู่ตลาดโลกได้ รวมทั้งเป็นเมืองแห่งการท่องเที่ยวในเชิงวิถีพุทธ ด้านวัฒนธรรม ประเพณี และศาสนา เนื่องจากมีขนบธรรมเนียมวัฒนธรรมถือปฏิบัติอย่างจริงจัง มีประเพณีต่างๆ ตลอดปีที่ในภาคอีสานเรียกว่า “ฮีตสิบสองคองสิบสี่” และเป็นเมืองที่มีความสงบเรียบร้อย ประชาชนมีความปลอดภัยในชีวิตและทรัพย์สิน รวมทั้งไม่มีปัญหาด้านอาชญากรรมที่รุนแรง แต่ยังคงพบว่ามีปัญหาที่สำคัญที่ส่งผลกระทบต่อความเป็นอยู่และคุณภาพชีวิตของประชาชน และต้องได้รับการแก้ไขจากหน่วยงานภาครัฐโดยเร่งด่วน ดังนี้

ปัญหาน้ำท่วม - ภัยแล้ง : สภาพภูมิประเทศของจังหวัดร้อยเอ็ดโดยทั่วไปเป็นที่ราบสูง บริเวณทางตอนเหนือของจังหวัดเป็นภูเขาและที่ราบสูง แต่บริเวณตอนล่างของจังหวัดเป็นที่ราบลุ่มแม่น้ำ ประกอบกับตั้งอยู่ตอนกลางของภาคตะวันออกเฉียงเหนือ มีลำน้ำหลักไหลผ่านทั้ง 2 สาย ได้แก่ ลำน้ำชีไหลผ่านทาง

ตอนกลางของจังหวัด และลำน้ำมูลไหลผ่านทางตอนใต้ของจังหวัด ลักษณะลำน้ำหลักไหลผ่านเช่นนี้ จังหวัดร้อยเอ็ดจึงเป็นพื้นที่รองรับผ่านจากต้นน้ำไปลงสู่แม่น้ำโขงที่จังหวัดอุบลราชธานี ซึ่งยากที่จะหลีกเลี่ยงต่อการเกิดน้ำท่วม นอกจากลักษณะภูมิประเทศและที่ตั้งของจังหวัดดังกล่าวแล้ว ยังมีสาเหตุสำคัญอีกหลายประการที่ทำให้เกิดปัญหาน้ำท่วมในพื้นที่จังหวัดร้อยเอ็ด ได้แก่ ฝนที่ตกในพื้นที่จังหวัดซึ่งมีปริมาณสูงกว่าเกณฑ์เฉลี่ยมาก ทำให้ระบายน้ำไม่ทันเกิดการท่วมขังในพื้นที่ลุ่มเป็นแห่งๆ และเคลื่อนตัวไปท่วมพื้นที่อื่นต่อไป การบริหารจัดการน้ำของ แหล่งกักเก็บน้ำในแหล่ง กักเก็บน้ำที่ตั้งอยู่จังหวัดทางตอนเหนือของจังหวัดร้อยเอ็ด เช่น เขื่อนอุบลรัตน์ จังหวัดขอนแก่น เขื่อนลำปาว จังหวัดกาฬสินธุ์ ยังไม่เป็นเอกภาพและไม่สัมพันธ์กันระหว่างปริมาณการกักเก็บกับการระบายน้ำ โดยปล่อยน้ำในปริมาณมากอย่างรวดเร็ว เป็นสาเหตุสำคัญประการหนึ่งที่ทำให้เกิดปัญหาน้ำท่วมพื้นที่จังหวัดร้อยเอ็ด รวมทั้งการก่อสร้างสิ่งก่อสร้างโครงสร้างพื้นฐานแล้วไปกีดขวางทางน้ำ และมีทางระบายน้ำไม่เพียงพอ การขาดวินัยของประชาชนในเรื่องการทิ้งขยะมูลฝอย การถมที่หรือปลูกสร้างอาคารรุกล้ำทางน้ำธรรมชาติ ตลอดจนแหล่งน้ำตื้นเขินก็เป็นสาเหตุสำคัญของการเกิดปัญหาน้ำท่วมเช่นเดียวกัน

แนวทางแก้ไขปัญหา : ปัญหาน้ำท่วม - ภัยแล้ง เป็นปัญหาสำคัญที่จังหวัดต้องประสบทุกปีและขยายพื้นที่มากขึ้นและยาวนานขึ้น จังหวัดจึงขอเสนอแนวทางในการป้องกันและแก้ไขปัญหที่เกิดขึ้น ดังนี้

(1) จัดทำแผนแม่บทในการแก้ไขปัญหาน้ำท่วม - ภัยแล้งอย่างเป็นระบบ โดยการสำรวจและจัดนำข้อมูลร่วมกับอำเภอ และองค์กรปกครองส่วนท้องถิ่น ตั้งแต่ต้นน้ำ กลางน้ำ และปลายน้ำ

(2) พัฒนาแหล่งน้ำ โดยการเพิ่มพื้นที่ชลประทาน โดยเน้นการเพิ่มพื้นที่กักเก็บน้ำ การเพิ่มประสิทธิภาพการกระจายน้ำสู่พื้นที่การเกษตร เพื่อแก้ไขปัญหการขาดแคลนน้ำ (ภัยแล้ง) และการเพิ่มช่องทางระบายน้ำให้ลดความรุนแรงจากน้ำท่วม รวมทั้งการทำฝายชะลอน้ำ

(3) บริหารจัดการทรัพยากรน้ำโดยการจัดทำระบบ GIS ซึ่งเป็นการนำเทคโนโลยีสารสนเทศภูมิศาสตร์มาประยุกต์ใช้เพื่อรวบรวมข้อมูลทรัพยากรน้ำและข้อมูลที่เกี่ยวข้องมาวิเคราะห์ รวบรวม นำเสนอแหล่งทรัพยากรน้ำของจังหวัดที่มี ส่งผลต่อการตัดสินใจของผู้บริหารในการวางแผนและแก้ไขปัญหาน้ำท่วม - ภัยแล้ง รวมทั้งส่งเสริมการใช้ทรัพยากรน้ำอย่างมีประสิทธิภาพ

ปัญหาราคาข้าวและผลผลิตการเกษตรตกต่ำ : ประชากรของจังหวัดร้อยเอ็ดส่วนใหญ่ประกอบอาชีพทางด้านเกษตรกรรม และผลผลิตการเกษตรที่มีความสำคัญทางเศรษฐกิจ คือ ข้าว อ้อยโรงงาน มันสำปะหลัง ยางพารา แต่ผลผลิตที่มีปัญหาด้านราคาตลอดมาคือข้าวนาปี โดยเฉพาะข้าวหอมมะลิที่เป็นสินค้าหลักของจังหวัดซึ่งเกี่ยวข้องกับเกษตรกรส่วนใหญ่ มักประสบปัญหาภาวะราคาผลผลิตตกต่ำ ทำให้รายได้ของครัวเรือนเกษตรกรลดลง ประกอบกับเกษตรกรไม่สามารถกำหนดราคาผลผลิตเองได้ขึ้นอยู่กับกลไกตลาดซึ่งไม่แน่นอน ทำให้ส่งผลกระทบต่อเกษตรกรเป็นอย่างมาก ถึงแม้ภาครัฐได้ให้ความช่วยเหลือแล้ว แต่ปัญหายังเกิดขึ้นอยู่เสมอ

แนวทางแก้ไขปัญหา : ปัญหาราคาข้าวและผลผลิตการเกษตรตกต่ำ เป็นปัญหาที่สมควรได้รับการแก้ไขในอันดับต้นของจังหวัด จึงขอเสนอแนวทางในการป้องกันและแก้ไขปัญหที่เกิดขึ้น ดังนี้

(1) ส่งเสริมเกษตรกรให้ใช้เทคโนโลยีการผลิตข้าวหอมมะลิด้วยวิธีการเกษตรดีที่เหมาะสม (GAP: Good Agricultural Practice) และ Smart Farm “เกษตรปราดเปรื่อง” ที่ยึดเกษตรกรเป็น

ศูนย์กลางให้เป็นผู้มีความรู้ในเรื่องการผลิตข้าว เป็นการเน้นส่งเสริมเกษตรกรที่ปลูกข้าวได้อย่างมีประสิทธิภาพ ต้นทุนต่ำ และผลกำไรสูงสุด และสอดคล้องกับหลักปรัชญาเศรษฐกิจพอเพียง ซึ่งเป็นการพัฒนาคุณภาพข้าวให้มีมาตรฐาน และเป็นสิ่งที่จะยกระดับราคาข้าวให้สูงขึ้นได้ตามกลไกตลาดที่แท้จริง เป็นการเพิ่มรายได้ให้เกษตรกรอย่างมั่นคง

(2) ส่งเสริมการผลิตและบริการเชิงอุตสาหกรรม ทั้งสินค้าเกษตรและบริการให้มีชนิด ปริมาณ และคุณภาพตรงตามความต้องการของตลาด โดยเน้นอุตสาหกรรมผลิตภัณฑ์ข้าวหอมมะลิ การรวมกลุ่มแปรรูปผลผลิต และการบริการเกี่ยวกับการท่องเที่ยวเชิงธุรกิจแบบมีอาชีพ

(3) ปรับโครงสร้างการผลิตทางการเกษตร โดยปลูกพืชหลายๆ ชนิดที่ใช้น้ำน้อย โดยใช้ ศูนย์บริการและถ่ายทอดเทคโนโลยีประจำตำบลเป็นตัวขับเคลื่อนงานให้ทุกหน่วยงานลงไปใช้ศูนย์ฯ ในการส่งเสริมเกษตรกร เพื่อปรับโครงสร้างการผลิตทางการเกษตรในทุกพื้นที่ของจังหวัด

ปัญหาความไม่มั่นคงของครอบครัวและสังคม : สถานการณ์ทางสังคมจังหวัดร้อยเอ็ดมีแนวโน้มเพิ่มขึ้น เนื่องจากความสัมพันธ์ในครอบครัว/การทำหน้าที่ของครอบครัวที่ลดลง ภาวะเศรษฐกิจบีบรัดให้พ่อแม่/ผู้ปกครองทำงานมากขึ้น ไม่สามารถบริหารจัดการเวลาได้ ครอบครัวไม่ได้อยู่พร้อมหน้า ทำให้เด็กขาดการปลูกฝังเจตคติและค่านิยมที่ดีงาม บางครอบครัวต้องผลัดภาระความรับผิดชอบเลี้ยงดูเด็กให้แก่สถาบันอื่นๆ ทางสังคมทำหน้าที่แทน เช่น สถานรับเลี้ยงเด็กศูนย์พัฒนาเด็ก เด็กและเยาวชนขาดแบบอย่างที่ดี ส่งผลให้มีพฤติกรรมที่ไม่เหมาะสม และนำไปสู่ปัญหาต่างๆ ทางสังคม ได้แก่ ปัญหายาเสพติด ปัญหาทะเลาะวิวาท ปัญหาความรุนแรงในครอบครัว ปัญหาอาชญากร ความปลอดภัยในชีวิตทรัพย์สิน ปัญหาขาดคุณธรรม จริยธรรม ซึ่งให้เห็นถึงถึงคุณภาพชีวิตและความมั่นคงของประชาชนที่ลดเหลือน้อยลงทุกที ซึ่งในการดำเนินงานเพื่อป้องกัน แก้ไขปัญหาสังคมนั้น จำเป็นต้องอาศัยความร่วมมือของเครือข่ายในการทำงาน มีการเชื่อมโยงกลุ่มเครือข่ายต่าง ๆ ในชุมชนให้เกิดพลังในการแก้ไขและป้องกันปัญหา รวมถึงการพัฒนาเครือข่ายให้มีศักยภาพเท่าทันการเปลี่ยนแปลงทางสังคมที่มีความสลับซับซ้อน

แนวทางแก้ไขปัญหา : ปัญหาความไม่มั่นคงของครอบครัวและสังคม เป็นปัญหาสังคมที่สมควรได้รับการพัฒนา ป้องกันและแก้ไขในอันดับต้นของจังหวัด หากครอบครัวมีความอบอุ่นเข้มแข็งก็สามารถเป็นเกราะป้องกันปัญหาสังคมอื่นๆ ได้ จังหวัดจึงขอเสนอแนวทางในการป้องกันและแก้ไขปัญหาที่เกิดขึ้น ดังนี้

(1) เสริมสร้างความร่วมมือของคนในชุมชนให้มีกลไกในการเฝ้าระวัง ป้องกันและแก้ไขปัญหาครอบครัวโดยชุมชน

(2) พัฒนาศักยภาพคนและระบบการดำเนินงานของเครือข่ายเฝ้าระวังปัญหาครอบครัวให้มีประสิทธิภาพ สามารถลดปัญหาทางสังคมได้ อาทิ ยาเสพติด เด็กและผู้สูงอายุถูกทอดทิ้ง เด็กเยาวชนประพฤติดนไม่สมควรแก่วัย ครอบครัวแตกแยก และความรุนแรงในครอบครัว

(3) สนับสนุนการดำเนินงานพัฒนาสังคมขององค์กรปกครองท้องถิ่นและชุมชนในการร่วมมือเฝ้าระวังป้องกันและแก้ไขปัญหาครอบครัวอย่างยั่งยืน ประชาชนมีคุณภาพชีวิตที่ดีขึ้นและสังคมเข้มแข็ง

ปัญหาโรคระบาดใหม่ : การแพร่ระบาดของโรคติดเชื้อไวรัสโคโรนา 2019 (โควิด-19) เป็นโรคติดต่อที่เกิดจากเชื้อไวรัสโคโรนาสายพันธุ์ใหม่ที่เพิ่งค้นพบ การระบาดของโรคติดเชื้อไวรัสโคโรนาสายพันธุ์ใหม่ 2019 (COVID-19) ปัจจุบันพบผู้ป่วยติดเชื้อในหลายประเทศ ซึ่งผลจากการระบาดของโรคติดต่อ

เชื้อไวรัสโคโรนา 2019 (โควิด -19) ส่งผลให้ทุกภาคส่วน ได้แก่ ภาคเกษตรกรรม ภาคอุตสาหกรรม การค้า/การลงทุน ภาคการท่องเที่ยวและบริการ หรือแม้กระทั่งภาครัฐการได้รับผลกระทบเป็นอย่างมาก เช่น การดำเนินโครงการตามแผนปฏิบัติราชการประจำปีของจังหวัด จากมาตรการการป้องกันการแพร่ระบาดของโรคฯ ที่ให้ส่วนราชการและหน่วยงานของรัฐระงับหรือเลื่อนการเดินทางไปศึกษา ดูงาน ฝึกอบรม หรือประชุม ทั้งในประเทศและต่างประเทศ หลีกเลี้ยงหรือเลื่อนการจัดกิจกรรมที่มีการรวมตัวกันของประชาชนจำนวนมาก และอาจมีความเสี่ยงต่อการ แพร่ระบาดของโรคโดยไม่จำเป็น เป็นต้น จากการทำเนิการตามมาตรการการป้องกันการแพร่ระบาดของโรคฯ ส่งผลกระทบโดยตรงต่อการใช้จ่ายงบประมาณประจำปีงบประมาณ พ.ศ. 2564 ซึ่งไม่เป็นไปตามมาตรการเร่งรัดการใช้จ่ายงบประมาณประจำปีงบประมาณ พ.ศ. 2564

2.1 การวิเคราะห์ข้อมูลด้านต่างๆ

2.1.1 การวิเคราะห์ข้อมูลด้านเศรษฐกิจ

1) ผลิตภัณฑ์มวลรวมจังหวัด (Gross Provincial Product : GPP) ณ ราคาประจำปี ตั้งแต่ปี 2558 - 2562 มีมูลค่าเพิ่มขึ้นทุกปี จาก 66,682 ล้านบาท ในปี 2558 เป็น 78,134 ล้านบาท ในปี 2562 รายได้เฉลี่ยต่อหัวประชากร (Per Capita GPP) ในปี 2562 เป็น 73,567 บาท เพิ่มขึ้นจากปี 2561 ที่มีรายได้เฉลี่ยต่อหัวประชากรเป็น 71,590 บาท

ตาราง 51 ผลิตภัณฑ์มวลรวมของจังหวัดร้อยเอ็ด พ.ศ. 2558 - 2562 ที่มา : สำนักงานสภาพัฒนาการเศรษฐกิจ และสังคมแห่งชาติ

(หน่วย : ล้านบาท)

สาขา	ปี 2558	ปี 2559	ปี 2560r	ปี 2561r	ปี 2562r
เกษตรกรรม การป่าไม้และประมง	15,760	15,809	14,939	15,502	14,697
เกษตรกรรม การป่าไม้และประมง	15,760	15,773	14,599	14,504	14,697
ภาคนอกเกษตร	50,922	54,479	58,364	60,970	63,437
อุตสาหกรรม	6,250	7,371	7,318	7,932	8,467
การทำเหมืองแร่และเหมืองหิน	108	237	257	231	239
การผลิต	5,153	6,085	5,961	6,662	7,041
ไฟฟ้า ก๊าซ ไอน้ำ และระบบปรับอากาศ	859	906	940	849	953
การจัดหาน้ำ การจัดการและการบำบัดน้ำเสีย ของเสีย และสิ่งปฏิกูล	130	144	161	190	235
ภาคบริการ	44,672	47,125	51,045	53,008	54,969
การก่อสร้าง	2,592	2,688	2,485	2,753	2,792
การขายส่งและการขายปลีก					
การซ่อมยานยนต์และจักรยายนต์	7,856	8,567	10,740	11,744	12,203
การขนส่งและสถานที่เก็บสินค้า	1,073	1,228	1,434	1,524	1,746
ที่พักแรมและบริการด้านอาหาร	467	599	653	741	792
ข้อมูลข่าวสารและการสื่อสาร	452	386	459	487	546
กิจกรรมทางการเงินและการประกันภัย	6,016	6,800	7,186	7,680	8,304
กิจกรรมอสังหาริมทรัพย์	4,109	4,769	5,571	5,329	5,479
กิจกรรมทางวิชาชีพ วิทยาศาสตร์ และเทคนิค	11	13	14	19	26
กิจกรรมการบริหารและการบริการสนับสนุน	74	78	85	60	60
การบริหารราชการ การป้องกันประเทศ และการประกันสังคมภาคบังคับ	5,721	5,496	5,588	5,926	6,233
การศึกษา	12,539	12,545	12,695	12,322	12,127
กิจกรรมด้านสุขภาพและงานสังคมสงเคราะห์	2,563	2,699	2,854	3,094	3,303
ศิลปะ ความบันเทิง และนันทนาการ	118	148	175	205	243
กิจกรรมบริการด้านอื่นๆ	1,078	1,110	1,144	1,122	1,114
ผลิตภัณฑ์มวลรวมจังหวัด	66,682	70,305	73,303	76,442	78,134

สาขา	ปี 2558	ปี 2559	ปี 2560r	ปี 2561r	ปี 2562r
ผลิตภัณฑ์มวลรวมจังหวัดต่อคน (บาท)	61,512	65,173	68,291	71,590	73,567
ประชากร (1,000 คน)	1,084	1,079	1,073	1,068	1,062

จากตารางการเปรียบเทียบรายได้เฉลี่ยต่อคนต่อปี ตั้งแต่ พ.ศ. 2556 - 2562 ซึ่งในปี 2562 จำนวนครัวเรือนที่ไม่ผ่านเกณฑ์มีจำนวน 871 ครัวเรือน ส่วนหนึ่งเป็นผลมาจากแผนพัฒนาเศรษฐกิจและสังคมแห่งชาติ ฉบับที่ 12 (พ.ศ. 2560 - 2564) ซึ่งคณะกรรมการพัฒนาคุณภาพชีวิตของประชาชน (พชช.) ได้ให้ความเห็นชอบเครื่องชี้วัดและแบบสอบถาม จปฐ. จำนวน 5 หมวด 31 ตัวชี้วัด และมีการปรับเกณฑ์รายได้ที่ใช้วัด จากเดิมกำหนดเกณฑ์ รายได้ไว้ที่ 30,000 บาท/คน/ปี ซึ่งในปี 2560 - 2564 เกณฑ์รายได้ที่ใช้วัดกำหนดไว้ที่ 38,000 บาท/คน/ปี

ตาราง 52 จำนวนครัวเรือนที่มีรายได้ต่ำกว่าเกณฑ์ รายได้เฉลี่ยต่อคนต่อปี พ.ศ. 2556 - 2562

ปี พ.ศ.	ครัวเรือนที่มีรายได้ต่ำกว่าเกณฑ์ จปฐ. (ครัวเรือน)	รายได้เฉลี่ย/คน/ปี (บาท)
2556	1,292 ครัวเรือน	64,712
2557	776 ครัวเรือน	59,420
2558	682 ครัวเรือน	61,512
2559	780 ครัวเรือน	65,124
2560	1,100 ครัวเรือน	68,263
2561	-	-
2562	871 ครัวเรือน	70,803

ที่มา : สำนักงานพัฒนาชุมชนจังหวัดร้อยเอ็ด

ตาราง 53 รายได้เฉลี่ยต่อคนต่อปี ของจังหวัดในกลุ่มภาคตะวันออกเฉียงเหนือตอนกลาง ปี พ.ศ. 2562

จังหวัด	ประชากร (1,000 คน)	ผลิตภัณฑ์มวลรวมจังหวัด (ล้านบาท)	รายได้เฉลี่ยต่อคนต่อปี (บาท)	ลำดับของภาค	ลำดับของประเทศ
ร้อยเอ็ด	1,062	78,134	73,567	11	66
ขอนแก่น	1,716	214,018	124,729	1	34
มหาสารคาม	786	59,208	75,334	8	63
กาฬสินธุ์	797	58,617	73,587	10	65

ที่มา : การสำรวจภาวะเศรษฐกิจและสังคมของครัวเรือน สำนักงานสถิติแห่งชาติ

2) รายได้เฉลี่ยต่อเดือน ค่าใช้จ่ายเฉลี่ยต่อเดือน และหนี้สินต่อครัวเรือน

จากข้อมูลผลการสำรวจภาวะเศรษฐกิจและสังคมของครัวเรือน สำนักงานสถิติแห่งชาติ พบว่า ในปี 2562 ครัวเรือนในจังหวัดร้อยเอ็ด มีรายได้เฉลี่ย ประมาณ 18,819 บาท/เดือน/ครัวเรือน มีค่าใช้จ่ายเฉลี่ยประมาณ 17,320 บาท/เดือน/ครัวเรือน และมีจำนวนหนี้สินเฉลี่ย ประมาณ 97,316 บาท/ครัวเรือน

ตาราง 54 รายได้เฉลี่ย ค่าใช้จ่ายเฉลี่ย จำนวนหนี้สินเฉลี่ยต่อครัวเรือน พ.ศ. 2552 - 2562

รายการ	2552	2554	2556	2558	2560	2562
1. รายได้เฉลี่ยต่อเดือนต่อครัวเรือน	14,932	20,167	20,505	19,990	19,027	18,819
2. ค่าใช้จ่ายเฉลี่ยต่อเดือนต่อครัวเรือน	12,176	15,476	15,348	17,756	16,770	17,320
3. จำนวนหนี้สินเฉลี่ยต่อครัวเรือน	138,771	187,017	244,163	149,907	182,396	97,316

ที่มา : การสำรวจภาวะเศรษฐกิจและสังคมของครัวเรือน สำนักงานสถิติแห่งชาติ

ตาราง 55 รายได้เฉลี่ยต่อเดือนต่อครัวเรือน ของจังหวัดในกลุ่มภาคตะวันออกเฉียงเหนือตอนกลาง พ.ศ. 2552 - 2562

จังหวัด	2552	2554	2556	2558	2560	2562
ร้อยเอ็ด	14,932	20,167	20,505	19,990	19,027	18,819
ขอนแก่น	19,779	16,030	18,095	21,337	19,848	19,848
มหาสารคาม	19,845	25,461	21,644	18,540	20,138	20,138
กาฬสินธุ์	11,748	17,293	13,921	15,452	14,264	14,264
ภาคตะวันออกเฉียงเหนือ	15,358	18,217	19,181	21,094	20,540	20,600
ประเทศ	20,904	23,236	25,194	26,915	30,256	26,018

ที่มา : การสำรวจภาวะเศรษฐกิจและสังคมของครัวเรือน สำนักงานสถิติแห่งชาติ

ตาราง 56 ค่าใช้จ่ายเฉลี่ยต่อเดือนต่อครัวเรือน ของจังหวัดในกลุ่มภาคตะวันออกเฉียงเหนือตอนกลาง พ.ศ. 2558 - 2563

จังหวัด	2558	2559	2560	2561	2562	2563
ร้อยเอ็ด	17,756	16,380	16,770	15,686	17,320	15,739
ขอนแก่น	16,880	15,092	16,544	17,589	16,544	17,321
มหาสารคาม	14,654	18,431	17,665	17,287	17,665	19,028
กาฬสินธุ์	12,747	11,970	11,541	11,858	11,541	13,544
ภาคตะวันออกเฉียงเหนือ	17,032	16,276	16,513	16,343	16,553	16,810
ประเทศ	21,157	21,144	21,437	21,346	20,742	21,329

ที่มา : การสำรวจภาวะเศรษฐกิจและสังคมของครัวเรือน สำนักงานสถิติแห่งชาติ

ตาราง 57 จำนวนหนี้สินเฉลี่ยต่อครัวเรือน ของจังหวัดในกลุ่มภาคตะวันออกเฉียงเหนือตอนกลาง พ.ศ. 2552 - 2562

จังหวัด	2552	2554	2556	2558	2560	2562
ร้อยเอ็ด	138,771	187,017	244,163	149,907	182,396	97,316
ขอนแก่น	113,084	77,193	79,850	62,493	90,787	90,787
มหาสารคาม	177,380	167,718	194,195	128,258	248,623	248,623
กาฬสินธุ์	97,711	154,871	124,725	131,577	134,002	134,002
ภาคตะวันออกเฉียงเหนือ	118,308	137,663	149,307	160,675	179,923	180,228
ประเทศ	134,699	134,900	163,087	156,770	178,994	164,055

ที่มา : การสำรวจภาวะเศรษฐกิจและสังคมของครัวเรือน สำนักงานสถิติแห่งชาติ

จากข้อมูล พบว่า คริวเรือนจังหวัดร้อยเอ็ดมีรายได้เฉลี่ยต่อเดือน เป็นลำดับที่ 3 ในกลุ่มจังหวัด รองจากจังหวัดขอนแก่น มีค่าใช้จ่ายเฉลี่ยต่อเดือน เป็นลำดับที่ 3 ในกลุ่มจังหวัดเช่นกัน สำหรับด้านหนี้สินเฉลี่ยต่อคริวเรือนอยู่ในลำดับที่ 3 ของกลุ่มจังหวัดรองจากจังหวัดกาฬสินธุ์ และยังพบอีกว่าจังหวัดกาฬสินธุ์มีสัดส่วนคนจนรองจากจังหวัดมหาสารคาม

ตาราง 58 สัดส่วนคนจน เมื่อวัดด้านรายจ่ายเพื่อการอุปโภคบริโภค ของจังหวัดในกลุ่มภาคตะวันออกเฉียงเหนือ ตอนกลาง พ.ศ. 2557 - 2562

จังหวัด	2557	2558	2559	2560	2561	2562
ร้อยเอ็ด	8.64	2.79	5.25	7.55	7.63	2.53
ขอนแก่น	12.54	5.38	9.67	1.82	6.14	2.35
กาฬสินธุ์	42.67	17.78	31.99	32.96	31.26	20.21
มหาสารคาม	17.03	9.94	14.68	11.24	11.95	3.79
ภาคตะวันออกเฉียงเหนือ	17.04	10.30	12.96	11.42	13.30	8.37
ประเทศ	10.53	7.21	8.61	7.87	9.85	6.24

ที่มา : ข้อมูลจากการสำรวจภาวะเศรษฐกิจและสังคมของคริวเรือน สำนักงานสถิติแห่งชาติ

3) การเงินการธนาคาร

ในปี 2562 จังหวัดร้อยเอ็ดมีธนาคารพาณิชย์และสถาบันการเงิน 47 แห่ง มีเงินฝากออมทรัพย์ จำนวน 23,232 ล้านบาท มียอดเงินให้กู้ยืมสูงสุด จำนวน 39,756 ล้านบาท จะเห็นได้ว่าจำนวนสาขาธนาคารพาณิชย์ มีจำนวนเงินหมุนเวียนในการรับฝากเงินและสินเชื่อเพิ่มขึ้นอย่างต่อเนื่องเช่นกัน

ตาราง 59 เงินฝากและเงินให้สินเชื่อของธนาคารพาณิชย์ ของจังหวัดกลุ่มภาคตะวันออกเฉียงเหนือตอนกลาง พ.ศ. 2561 - 2562

(หน่วย : ล้านบาท)

จังหวัด	จำนวนสำนักงาน	เงินฝากกระแสรายวัน		เงินฝากออมทรัพย์		สินเชื่อเบิกเกิน		เงินให้กู้ยืม	
		2561	2562	2561	2562	2561	2562	2561	2562
ร้อยเอ็ด	47	918	1,090	21,642	23,232	8,471	7,923	34,163	39,756
ขอนแก่น	122	2,602	2,585	71,903	74,743	18,782	18,444	102,071	105,003
มหาสารคาม	39	948	1,260	19,239	20,201	5,382	5,128	17,245	28,467
กาฬสินธุ์	30	751	634	13,475	13,986	5,531	5,105	15,253	15,706

ที่มา: ธนาคารแห่งประเทศไทย สำนักงานภาคตะวันออกเฉียงเหนือ

2.1.2 การวิเคราะห์ข้อมูลด้านการเกษตร

มูลค่าผลิตภัณฑ์มวลรวมจังหวัด 78,134 ล้านบาท จังหวัดมีสัดส่วนต่อภาค คิดเป็นร้อยละ 4.9 และมีสัดส่วนต่อกลุ่มภาคตะวันออกเฉียงเหนือ ร้อยละ 19.1

มูลค่าผลิตภัณฑ์มวลรวมจังหวัดร้อยเอ็ด เฉลี่ยต่อหัว 73,567 บาท ซึ่งจังหวัดขอนแก่นมีมูลค่าผลิตภัณฑ์มวลรวม เฉลี่ยต่อหัวสูงที่สุดในกลุ่มภาคตะวันออกเฉียงเหนือ คือ 124,729 บาท

โครงสร้างทางเศรษฐกิจของจังหวัดร้อยเอ็ดมีดังนี้ ภาคการเกษตร 18.8 % ภาคอุตสาหกรรม 10.8 % และภาคบริการ 70.4 % ผลิตภัณฑ์เกษตร และอุตสาหกรรมที่สำคัญ มีดังนี้

อีสานกลาง : ข้าว อ้อย มันสำปะหลัง โคน้ำ สุก / อุตสาหกรรมอาหารเครื่องดื่ม (สุรา โรงสีข้าว น้ำตาล) เครื่องแต่งกาย กระดาษ

ภคพลินธุ์ : ข้าว อ้อย มันสำปะหลัง ยางพารา กระบือ / อุตสาหกรรมอาหารเครื่องดื่ม (น้ำตาล โรงสีข้าว แปรรูปเนื้อสัตว์) ผลิตภัณฑ์แร่โลหะ ผลิตภัณฑ์ยาง

ขอนแก่น : ข้าว อ้อย มันสำปะหลัง โคน้ำ สุก / อุตสาหกรรมอาหารเครื่องดื่ม (สุรา โรงสีข้าว น้ำตาล) กระดาษ เครื่องแต่งกาย

มหาสารคาม : ข้าว มันสำปะหลัง โคน้ำ กระบือ อ้อย / อุตสาหกรรมอาหารเครื่องดื่ม (โรงสีข้าว แปรรูปเนื้อสัตว์ น้ำตาล) สิ่งทอสิ่งถัก เครื่องแต่งกาย

ร้อยเอ็ด : ข้าว ยาสูบ สุก ยางพารา มันสำปะหลัง / อุตสาหกรรมอาหารเครื่องดื่ม (โรงสีข้าว แปรรูปเนื้อสัตว์) เครื่องแต่งกาย ผลิตภัณฑ์แร่โลหะ

1) ข้าว การปลูกข้าวของจังหวัดร้อยเอ็ด ส่วนใหญ่จะปลูกข้าวเจ้าในปี ส่วนข้าวเหนียวจะปลูกไว้เพื่อการบริโภค สำหรับปี 2563 มีพื้นที่เก็บเกี่ยวเท่ากับพื้นที่เพาะปลูก เพราะในรอบปีไม่มีปัญหาภัยแล้งและน้ำท่วมทำให้ได้ผลผลิตเพิ่มมากขึ้น

ตาราง 60 พื้นที่การปลูกข้าว พื้นที่เก็บเกี่ยวและผลผลิต ปีพ.ศ. 2563

รายการ	พื้นที่ที่ปลูก (ไร่)	พื้นที่เก็บเกี่ยว (ไร่)	ผลผลิต (ตัน)
ข้าวเหนียวในปี	552,762	552,765	346,774
ข้าวเจ้าในปี	2,542,164	2,542,164	878,708
ข้าวเหนียวปรี้ง	9,710	9,587	5,957
ข้าวเจ้าปรี้ง	166,516	160,788	129,290

ที่มา : สำนักงานเกษตรจังหวัดร้อยเอ็ด

ตาราง 61 พื้นที่เพาะปลูกข้าวนาปี ในเขตชลประทานและนอกเขตชลประทาน ปี พ.ศ. 2560 - 2563

เขตชลประทาน	2560		2561		2562		2563	
	จำนวน (ไร่)	ร้อยละ	จำนวน (ไร่)	ร้อยละ	จำนวน (ไร่)	ร้อยละ	จำนวน (ไร่)	ร้อยละ
ในเขตชลประทาน	254,918	8.3	254,362	8.3	225,637	7.4	258,634	10.8
นอกเขตชลประทาน	2,822,720	91.7	2,820,803	91.7	805,051	92.6	1,344,450	89.2

ที่มา : สำนักงานเศรษฐกิจการเกษตร กระทรวงเกษตรและสหกรณ์

ผลผลิตข้าวหอมมะลิของจังหวัดร้อยเอ็ด นอกจากขึ้นอยู่กับสภาพดินที่ดีและขั้นตอนการปลูกแล้ว ยังขึ้นอยู่กับสภาพแวดล้อมและธรรมชาติด้วย โดยในปี 2558 - 2563 จังหวัดร้อยเอ็ดไม่ประสบปัญหาภัยแล้งและน้ำท่วมทำให้ได้ผลผลิตเฉลี่ยต่อไร่เพิ่มขึ้น

ตาราง 62 ผลผลิตข้าวหอมมะลิ ปริมาณการจำหน่าย รายได้จากการจำหน่าย ปี พ.ศ. 2558 - 2563

รายการ	2558	2559	2560	2561	2562	2563
ผลผลิตเฉลี่ยต่อไร่ (กก.)	437	442	432	415	354	413
ผลผลิตข้าวหอมมะลิ (ตัน)	1,177,487	1,115,955	921,211	904,136	811,762	1,022,214
ปริมาณการจำหน่าย (ตัน)	986,565	-	-	-	-	-
รายได้จากการจำหน่าย(ล้านบาท)	15,550	13,391	14,359	15,556	12,582	-
ระดับราคาข้าวหอมมะลิเฉลี่ยต่อตัน	13,290	10,975	11,619	15,300	15,500	-

ที่มา : ข้อมูลจากโครงการแปลงแผนแม่บทระบบสถิติประเทศไทยสู่การปฏิบัติเชิงพื้นที่

2) พืชเศรษฐกิจที่สำคัญอื่นๆ

นอกจากข้าวที่เป็นพืชเศรษฐกิจสำคัญของจังหวัดแล้ว ยังมีพืชเศรษฐกิจสำคัญอื่นๆ ที่เกษตรกรนิยมปลูกเพื่อเพิ่มรายได้ ได้แก่ อ้อย มันสำปะหลัง ยางพารา ปาล์มน้ำมัน ฯลฯ โดยอ้อยมีเนื้อที่เก็บเกี่ยวและผลผลิตสูงกว่าพืชประเภทอื่น โดยในปี 2563 มีผลผลิต 1,164,457 ตัน ส่วนมันสำปะหลังมีผลผลิต 218,292 ตัน

ตาราง 63 พื้นที่เพาะปลูก ผลผลิต พืชเศรษฐกิจ พ.ศ. 2559 - 2563

พืช	เนื้อที่ปลูก (ไร่)				
	2559	2560	2561	2562	2563
อ้อย	-	-	-	-	-
มันสำปะหลัง	52,121	55,021	52,039	56,495	63,403
ยางพารา	90,539	89,946	89,365	89,359	91,211
ปาล์มน้ำมัน	1,296	1,296	1,658	1,930	2,506
พืช	เนื้อที่เก็บเกี่ยว (ไร่)				
	2559	2560	2561	2562	2563
อ้อย	125,162	111,270	158,137	161,488	144,291
มันสำปะหลัง	52,142	53,861	50,671	56,795	62,703
ยางพารา	61,577	70,346	82,348	86,609	88,138
ปาล์มน้ำมัน	899	1,038	1,529	1,617	1,641

พืช	ผลผลิต (ตัน)				
	2559	2560	2561	2562	2563
อ้อย	1,123,958	1,029,693	1,845,455	1,912,407	1,164,457
มันสำปะหลัง	168,904	176,199	169,194	194,487	218,292
ยางพารา	10,878	13,577	14,411	14,983	14,983
ปาล์มน้ำมัน	857	1,028	2,583	2,350	2,278
พืช	ผลผลิตต่อไร่ (กก.)				
	2559	2560	2561	2562	2563
			11,670		
อ้อย	8,980	9,254		10,020	11,210
มันสำปะหลัง	3,239	3,271	3,339	3,494	3,481
ยางพารา	177	193	175	173	174
ปาล์มน้ำมัน	953	990	1,689	1,453	1,388

ที่มา : สำนักงานเศรษฐกิจการเกษตร กระทรวงเกษตรและสหกรณ์

สำหรับการปลูกมันสำปะหลัง พบว่า เนื้อที่ปลูกและเนื้อที่เก็บเกี่ยวเพิ่มขึ้น แต่ยังคงน้อยกว่าทุกจังหวัด ในกลุ่มภาคตะวันออกเฉียงเหนือตอนกลาง ทั้งนี้ โดยจังหวัดร้อยเอ็ดมีผลผลิตเฉลี่ยต่อไร่สูงกว่าจังหวัดขอนแก่น และจังหวัดมหาสารคาม แต่ต่ำกว่าจังหวัดกาฬสินธุ์

ตาราง 64 ผลผลิตมันสำปะหลัง จังหวัดในกลุ่มภาคตะวันออกเฉียงเหนือตอนกลาง พ.ศ. 2559 – 2563

จังหวัด	เนื้อที่ปลูก (ไร่)				
	2559	2560	2561	2562	2563
ร้อยเอ็ด	52,121	55,021	52,039	53,618	63,403
มหาสารคาม	110,802	140,516	124,619	129,895	156,248
กาฬสินธุ์	252,183	246,453	241,523	223,171	274,692
ขอนแก่น	206,444	232,674	232,949	214,129	241,684
ร้อยเอ็ด	52,142	53,861	50,671	53,118	62,703
มหาสารคาม	110,718	120,483	121,341	125,370	152,859
กาฬสินธุ์	252,155	243,222	238,903	255,268	271,433
ขอนแก่น	206,315	216,644	212,592	230,492	235,940
ร้อยเอ็ด	168,904	176,199	169,194	183,629	218,292

จังหวัด	เนื้อที่ปลูก (ไร่)				
	2559	2560	2561	2562	2563
มหาสารคาม	359,681	383,242	383,371	406,073	488,907
กาฬสินธุ์	880,668	875,616	856,325	939,642	971,642
ขอนแก่น	683,735	737,716	732,135	806,952	758,090
ร้อยเอ็ด	3,239	3,271	3,339	3,457	3,481
มหาสารคาม	3,249	3,181	3,159	3,239	3,198
กาฬสินธุ์	3,493	3,600	3,584	3,681	3,578
ขอนแก่น	3,314	3,405	3,444	3,501	3,213

ที่มา : สำนักงานเศรษฐกิจการเกษตร กระทรวงเกษตรและสหกรณ์

ตาราง 65 ผลผลิตอ้อย จังหวัดในกลุ่มภาคตะวันออกเฉียงเหนือตอนกลาง พ.ศ. 2559 - 2563

จังหวัด	เนื้อที่เก็บเกี่ยว (ไร่)				
	2559	2560	2561	2562	2563
ร้อยเอ็ด	125,162	111,270	158,137	170,598	144,291
มหาสารคาม	154,896	137,186	168,454	171,711	143,942
กาฬสินธุ์	395,536	351,600	424,860	459,409	388,640
ขอนแก่น	596,319	534,386	639,332	668,869	549,726
จังหวัด	ผลผลิต (ตัน)				
	2559	2560	2561	2562	2563
ร้อยเอ็ด	1,123,958	1,029,693	1,845,455	1,929,941	1,011,834
มหาสารคาม	1,370,833	1,255,255	1,960,807	1,912,407	1,164,457
กาฬสินธุ์	3,718,036	3,305,036	4,936,871	5,296,986	3,199,296
ขอนแก่น	5,414,572	4,927,035	7,460,999	7,257,231	4,057,973
จังหวัด	ผลผลิตต่อไร่ (กก.)				
	2559	2560	2561	2562	2563
ร้อยเอ็ด	8,980	9,254	11,670	11,210	8,070
มหาสารคาม	8,850	9,150	11,640	10,860	7,029
กาฬสินธุ์	9,400	9,400	11,620	11,530	8,232
ขอนแก่น	9,080	9,220	11,670	10,850	7,382

ที่มา : สำนักงานเศรษฐกิจการเกษตร กระทรวงเกษตรและสหกรณ์

ตาราง 66 สถิติสัตว์เศรษฐกิจที่สำคัญของจังหวัดร้อยเอ็ด ปี พ.ศ. 2557 - 2562

ชนิดสัตว์	2557	2558	2559	2560	2561	2562
1.ไก่	2,052,546	2,398,411	2,326,816	2,873,718	2,338,567	2,481,082
2.เป็ด	349,758	341,207	340,637	356,830	416,822	454,244
3.โค	175,455	185,160	168,300	170,767	205,042	218,983
4.สุกร	89,581	104,960	87,182	116,955	124,351	131,451
5.กระบือ	39,679	44,715	45,471	45,359	52,396	55,515
6.แพะ	226	419	229	256	689	644

ที่มา : สำนักงานปศุสัตว์จังหวัดร้อยเอ็ด

ข้าวหอมมะลิทุ่งกุลาร้องไห้

ข้าวหอมมะลิจากทุ่งกุลาร้องไห้ เป็นสินค้าที่สร้างรายได้หลักของจังหวัด มีพื้นที่ปลูกมากและราคาสูง ลักษณะเด่นของข้าวหอมมะลิจากทุ่งกุลาร้องไห้ “หอม ยาว ขาว นุ่ม” ทั้งนี้เป็นผลจากลักษณะภูมิประเทศที่ปลูกเป็นดินร่วนปนทราย มีความอุดมสมบูรณ์ต่ำ อาศัยน้ำฝนเป็นหลัก ในดินมีธาตุโซเดียมและซิลิกาที่มีความเค็ม ในดิน ความแห้งแล้งของพื้นที่ พันธุ์ข้าว สภาพอากาศ ธาตุอาหารในดิน ส่งผลให้ข้าวเกิดความเครียดและหลั่งสารหอม 2-acetyl-1-pyrroline(2AP) ในปริมาณ 0.1-0.2 ไมโครกรัม ประกอบกับการใช้ภูมิปัญญาท้องถิ่นในการคัดเลือกเมล็ดพันธุ์ที่ดี ใช้วิธีการปลูกที่เหมาะสม มีการทำคันนาเก็บน้ำให้เพียงพอต่อการเจริญเติบโตมีการระบายน้ำออกก่อนช่วงเก็บเกี่ยวประมาณ 10 วัน และเก็บเกี่ยวในระยะพลับพลึง ปัจจัยเหล่านี้ทำให้ข้าวมีความหอมมากกว่าข้าวหอมมะลิที่ปลูกในพื้นที่อื่นของประเทศ

ข้าวหอมมะลิทุ่งกุลาร้องไห้(Thung Kula Rong-Hai Thai Hom Mali Rice:TKR) ได้จดทะเบียนสิ่งที่ยังชีพทางภูมิศาสตร์ เลขที่ สข 50100022 เมื่อวันที่ 28 เมษายน 2549 ในที่นี้หมายถึง ข้าวเปลือก ข้าวกล้อง และข้าวขาว ที่แปรรูปมาจากข้าวเปลือกพันธุ์ข้าวหอมที่ไวต่อแสง คือพันธุ์ข้าวดอกมะลิ 105 และกข 15 ปลูกในฤดูนาปี มีกลิ่นหอมตามธรรมชาติ ปลูกในเขตพื้นที่ทุ่งกุลาร้องไห้ 2,107,690 ไร่ ครอบคลุม 5 จังหวัด คือ ร้อยเอ็ด สุรินทร์ มหาสารคาม ศรีสะเกษ และยโสธร

นอกจากนี้ยังได้ยื่นขอจดทะเบียนในอียู เมื่อวันที่ 18 พฤศจิกายน 2551 แต่ได้รับการคัดค้านจาก 5 ประเทศ ได้แก่ สหราชอาณาจักร อิตาลี เบลเยียม ฝรั่งเศส และเนเธอร์แลนด์ ทำให้ต้องยื่นเอกสารเพิ่มเติม และ ในที่สุดได้รับการประกาศจดทะเบียนเป็นสินค้าจีไอในอียู เมื่อวันที่ 12 กุมภาพันธ์ 2556 และมีผลวันที่ 4 มีนาคม 2556 ทำให้ข้าวใช้ตรา Protected Geographical Indication ของอียูติดที่สินค้าได้ สร้างความเชื่อมั่นผู้บริโภคและยกระดับมาตรฐานสินค้าสู่ตลาดโลก

ตาราง 67 พื้นที่ในเขตทุ่งกุลาร้องไห้รายจังหวัด

จังหวัดในพื้นที่ทุ่งกุลาร้องไห้	พื้นที่ในเขตทุ่งกุลาร้องไห้ (ไร่)	ร้อยละของพื้นที่ทุ่งกุลาร้องไห้
- ร้อยเอ็ด (อ.เกษตรวิสัย สุวรรณภูมิ ปทุมรัตน์ โพนทราย หนองฮี)	986,807	46.82
- มหาสารคาม (อ.พยัคฆภูมิพิสัย)	193,890	9.20
- สุรินทร์ (อ.ท่าตูม ชุมพลบุรี)	575,993	27.33

จังหวัดในพื้นที่ทุ่งกุลาร้องไห้	พื้นที่ในเขตทุ่งกุลาร้องไห้ (ไร่)	ร้อยละของพื้นที่ทุ่งกุลาร้องไห้
- ศรีสะเกษ (อ.ราษีไศล ศิลาลาด)	287,000	13.62
- ยโสธร (อ.มหาชนะชัย ค้อวัง)	64,000	3.04

ที่มา : สำนักงานเศรษฐกิจการเกษตร กระทรวงเกษตรและสหกรณ์

โดยจังหวัดร้อยเอ็ดครอบคลุมพื้นที่ในเขตทุ่งกุลาร้องไห้มากที่สุด 986,807 ไร่ (ร้อยละ 46.8) และการปลูกข้าวหอมมะลิยังได้ผลผลิตเฉลี่ยต่อไร่สูงกว่าทุกจังหวัดในเขตทุ่งกุลาร้องไห้ด้วยกัน

2.1.3 การวิเคราะห์ข้อมูลด้านอุตสาหกรรม

ในเรื่องของธุรกิจและอุตสาหกรรม พบว่า จังหวัดมีการเปลี่ยนแปลงของจำนวนสถานประกอบการไม่มากนัก สถานประกอบการส่วนใหญ่ยังสามารถดำเนินกิจการได้ต่อเนื่อง โดยในปี 2562 มีสถานประกอบการจำนวน 3,874 แห่ง มีการจ้างงานภายในจังหวัด จำนวน 33,115 คน

ในจำนวนนี้เป็นโรงงานขนาดเล็กที่มีลูกจ้าง 1-9 คน จำนวน 3,190 แห่ง ขนาดกลางที่มีลูกจ้าง 10-99 คน จำนวน 662 แห่ง และขนาดใหญ่ที่มีลูกจ้าง 100 คนขึ้นไป จำนวน 22 แห่ง แสดงให้เห็นว่า จังหวัดร้อยเอ็ดยังมีความพร้อมและศักยภาพในการที่จะจัดตั้งสถานประกอบการขนาดกลางและขนาดใหญ่ได้เป็นอย่างดี

ตาราง 68 จำนวนสถานประกอบการในจังหวัดร้อยเอ็ดและลูกจ้าง พ.ศ. 2560 – 2562

ขนาดของสถานประกอบการ	2560		2561		2562	
	สถานประกอบการ	ลูกจ้าง	สถานประกอบการ	ลูกจ้าง	สถานประกอบการ	ลูกจ้าง
รวม	3,489	30,561	3,681	32,400	3,874	33,115
1. ขนาดที่มีคนทำงาน 1 - 9 คน	2,873	10,208	2,983	10,540	3,190	11,491
2. ขนาดที่มีคนทำงาน 10 - 99 คน	594	14,578	675	16,000	662	16,075
3. ขนาดที่มีคนทำงาน 100 -999 คน	21	3,830	22	3,880	21	3,569
4.ขนาดที่มีคนทำงาน ตั้งแต่ 1,000 คนขึ้นไป	1	1,945	1	1,980	1	1,980

ที่มา : สำนักงานสถิติการและคุ้มครองแรงงานจังหวัดร้อยเอ็ด

2.1.4 การวิเคราะห์ข้อมูลด้านการท่องเที่ยว

ในปี 2562 ก่อนจะมีการยกระดับมาตรการป้องกันการแพร่ระบาดของโรคติดเชื้อไวรัสโคโรนา 2019 (COVID - 19) การท่องเที่ยวของจังหวัดร้อยเอ็ด ช่วงแรกของไตรมาสที่ 1 ยังคงมีผู้เยี่ยมชมชาวไทยและชาวต่างประเทศ ซึ่งส่วนใหญ่เดินทางเป็นกลุ่มครอบครัว วัยทำงาน และกลุ่มเพื่อน อีกทั้งยังนิยมท่องเที่ยวในช่วงวันหยุดยาว นักท่องเที่ยวนิยมไหว้พระสักการะสิ่งศักดิ์สิทธิ์ เช่น วัดพาน้ำทิพย์เทพประสิทธิ์วราราม วัดบูรพาภิราม วัดถ้ำไสภา ผาหมอกมีวย ปรางค์กู๋ พระมหาเจดีย์ชัยมงคล และหอโหวดชมเมือง (Landmark ใหม่จังหวัดร้อยเอ็ด) การท่องเที่ยวของจังหวัดร้อยเอ็ด ในปี 2563 โดยรวมยังคงหดตัว เมื่อเทียบกับช่วงเดียวกันของปีที่ผ่านมา โดยมีปัจจัยลบมาจากการแพร่ระบาดของเชื้อไวรัสโควิด-19 ที่กระจายทั่วโลก

รวมทั้งประเทศไทย ประกอบกับนักท่องเที่ยวชาวไทยยังคงมีความกังวลเกี่ยวกับการระบาดของเชื้อไวรัส
โควิด-19

ตาราง 69 สถิติการท่องเที่ยว จังหวัดร้อยเอ็ด พ.ศ. 2559 - 2563

รายการ	2559	2560	2561	2562	2563
ผู้มาเยี่ยมเยือน	881,454	924,300	936,220	920,622	825,000
1.จำนวนนักท่องเที่ยวรวม(คน)	545,869	566,169	567,513	556,648	584,620
- ชาวไทย	542,928	563,096	564,485	553,568	581,620
- ชาวต่างประเทศ	2,941	3,037	3,028	3,080	3,000
2.จำนวนนักท่องเที่ยว	335,585	358,131	368,707	363,974	341,204
- ชาวไทย	332,386	354,802	365,345	360,605	340,500
- ชาวต่างประเทศ	3,199	3,329	3,362	3,369	704
3.รายได้จากการท่องเที่ยว (ล้านบาท)	1,280	1,395	1,466	1,425	1,357
- รายได้จากชาวไทย	1,269	1,382	1,453	1,375	1,347
- รายได้จากชาวต่างประเทศ	11	13	13	12	10
4.ค่าใช้จ่ายเฉลี่ย/คน/วัน(บาท)	580	625	524	873.55	524.78
- นักท่องเที่ยว	888	919	955	871.28	458
- นักทัศนาจร	476	491	504	1,211.50	589
6.สถานประกอบการที่พักรวม					
- จำนวนห้อง	2,316	2,360	2,280	2,280	2,347
- จำนวนผู้เข้าพักแรม (คน)	432,299	450,442	445,989	439,065	310,425

ที่มา : ข้อมูลจากโครงการแปลงแผนแม่บทระบบสถิติประเทศไทยสู่การปฏิบัติเชิงพื้นที่

นอกจากจังหวัดจะมีรายได้จากการท่องเที่ยวแล้ว ยังมีรายได้เพิ่มเติมจากการจำหน่ายสินค้า OTOP ที่มีแนวโน้มเพิ่มขึ้นอย่างต่อเนื่อง ตั้งแต่ ปี 2558 - 2562 แสดงให้เห็นว่าการสร้างมูลค่าเพิ่มให้กับตัวสินค้าสามารถทำให้นักท่องเที่ยวมีความสนใจในตัวสินค้ามากขึ้น

ตาราง 70 รายได้จากการท่องเที่ยวและรายได้จากการจำหน่ายสินค้า OTOP ปี 2558 - 2562

รายการ	2558	2559	2560	2561	2562
1.รายได้จากการจำหน่ายสินค้า OTOP (ล้านบาท)	1,952	2,191	2,588	3,108	3,830
2.รายได้จากการจำหน่ายสินค้าที่เป็นอัตลักษณ์ฯ (บาท)	650,000	700,000	840,000	1,200,000	1,320,000

ที่มา : ข้อมูลจากโครงการแปลงแผนแม่บทระบบสถิติประเทศไทยสู่การปฏิบัติเชิงพื้นที่

หากจังหวัดมีการสร้างกิจกรรมการท่องเที่ยวอย่างต่อเนื่อง มีการเชื่อมโยงแหล่งท่องเที่ยวในจังหวัดหรือกลุ่มจังหวัด ท่องเที่ยวทางวัฒนธรรมประเพณี ทางธรรมชาติ จัดกิจกรรมท่องเที่ยวหมู่บ้าน วัฒนธรรม /หมู่บ้านโฮมสเตย์และที่สำคัญคือการประชาสัมพันธ์กระตุ้นให้คนมาท่องเที่ยวและพำนักในจังหวัด และการพัฒนาจัดตั้งศูนย์รวมจุดจำหน่ายสินค้าในสถานที่ตั้งที่เหมาะสม มีการบูรณาการทุกภาคส่วน การบริการที่ดี มีมาตรฐานและบรรยากาศการต้อนรับอย่างอบอุ่น มีน้ำใจ การเป็นเจ้าของที่ดี สร้างความประทับใจให้กลับมาท่องเที่ยวอีกครั้งหรือเรื่องของที่ฝาก การเดินทางสะดวกสบาย ฯลฯ จะทำให้จำนวนนักท่องเที่ยวและรายได้เพิ่มมากขึ้นและเป็นไปอย่างต่อเนื่อง

เมื่อเปรียบเทียบกับกลุ่มจังหวัดภาคตะวันออกเฉียงเหนือตอนกลาง จังหวัดร้อยเอ็ดมีนักท่องเที่ยวและรายได้จากการท่องเที่ยวเพิ่มขึ้นอย่างต่อเนื่อง เป็นอันดับ 2 รองจากจังหวัดขอนแก่น แต่มากกว่าจังหวัดมหาสารคาม และกาฬสินธุ์ แสดงให้เห็นถึงศักยภาพด้านการท่องเที่ยวของจังหวัดร้อยเอ็ดที่พัฒนาได้เป็นอย่างดี

ตาราง 71 สถิติด้านการท่องเที่ยว จังหวัดในกลุ่มภาคตะวันออกเฉียงเหนือตอนกลาง พ.ศ. 2559 - 2561

จังหวัด	จำนวนนักท่องเที่ยว (คน)			รายได้จากการท่องเที่ยว (ล้านบาท)		
	2560	2561	2562	2560	2561	2562
ขอนแก่น	2,941,461	2,493,113	2,941,461	13,122	10,756	13,122
ร้อยเอ็ด	545,869	566,169	567,513	1,280	1,395	1,466
มหาสารคาม	545,869	318,383	545,869	1,280	673	1,280
กาฬสินธุ์	306,222	301,319	306,222	838	800	838

ที่มา : กรมการท่องเที่ยว กระทรวงการท่องเที่ยวและกีฬา

2.1.5 การวิเคราะห์ข้อมูลด้านทรัพยากรธรรมชาติและสิ่งแวดล้อม


จังหวัดร้อยเอ็ด ประสบปัญหาสภาพป่าธรรมชาติมีความเสื่อมโทรมมากและเหลือพื้นที่ป่าน้อยมาก จึงจะต้องมีการฟื้นฟูให้คืนสภาพธรรมชาติและคงพื้นที่ไม่ให้มีการบุกรุกอีก ส่วนสภาพสิ่งแวดล้อมที่เป็นปัญหาสำคัญ คือ การกำจัดขยะ ซึ่งมีค่าใช้จ่ายสูงมาก จึงต้องผลักดันให้มีการสนับสนุนจากหน่วยงานส่วนกลางอย่างจริงจัง และการบริหารจัดการแหล่งน้ำให้เกิดประสิทธิภาพสูงสุด ซึ่งจะสัมพันธ์กับยุทธศาสตร์การพัฒนาจังหวัดและกลุ่มจังหวัดที่เน้นส่งเสริมการท่องเที่ยว ที่เน้นให้มีการบริหารจัดการอนุรักษ์ฟื้นฟูทั้งระบบเพื่อให้เกิดความยั่งยืน และสมดุล

1) สถานการณ์ป่าไม้

ตั้งแต่ปี 2551-2555 จังหวัดร้อยเอ็ดมีพื้นที่ป่าตามประกาศของกรมป่าไม้ 319,194 ไร่ จนกระทั่งในปี 2556 ตามประกาศของกรมป่าไม้จังหวัดร้อยเอ็ดมีพื้นที่ป่าไม้ 195,108 ไร่ เปลี่ยนแปลงลดลง จำนวน 124,086 ไร่

ทั้งนี้ส่วนหนึ่งน่าจะมีผลมาจากเทคนิควิธีการแปลภาพถ่ายดาวเทียมของแต่ละหน่วยงาน ความละเอียดของดาวเทียมแต่ละรุ่น โดยเฉพาะดาวเทียมรุ่นใหม่จะมีความละเอียดถูกต้องมากขึ้น (โดยในปี 2551 - 2555 พื้นที่ป่าไม้แปลจากภาพถ่ายดาวเทียมโดยกรมอุทยานแห่งชาติ สัตว์ป่า และพันธุ์พืช ส่วนปี 2556 - 2563 เป็นการแปลจากภาพถ่ายดาวเทียมโดยกรมป่าไม้)

แผนภูมิ 4 จำนวนพื้นที่ทั้งจังหวัด พื้นที่ป่าไม้ในจังหวัดร้อยเอ็ด พ.ศ. 2553 - 2562

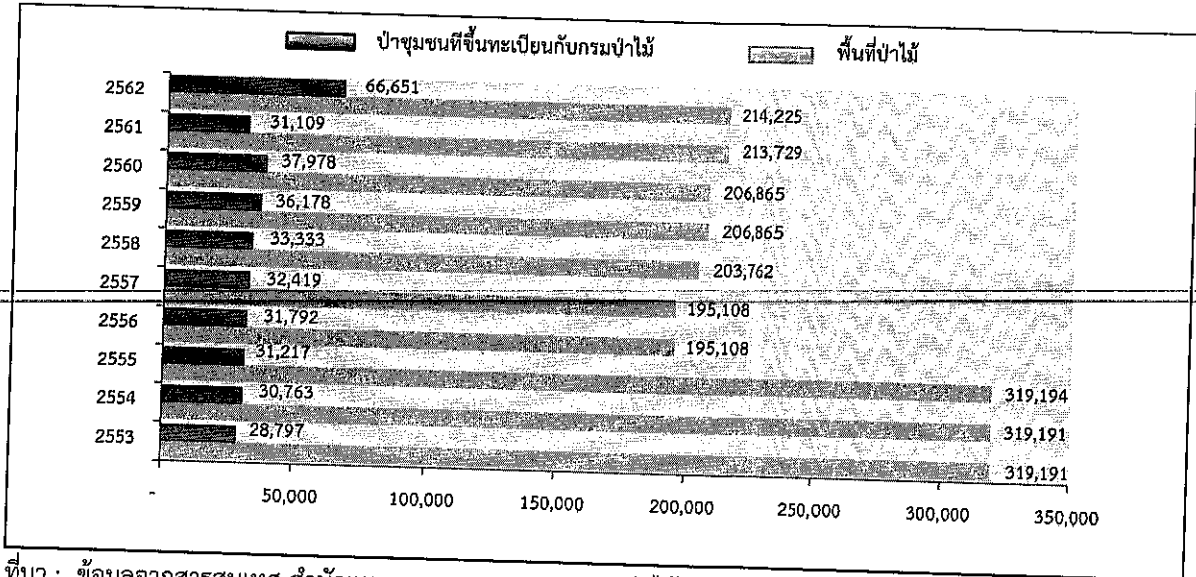


ที่มา : ข้อมูลจากโครงการแปลงแผนแม่บทระบบสถิติประเทศไทยสู่การปฏิบัติเชิงพื้นที่

หมายเหตุ : 1. สภาพพื้นที่ป่าไม้ ปี 2553 ได้มาจากข้อมูลภาพถ่ายดาวเทียมไทยโชตชั้นที่ภาพระหว่างปี 2557-2558
2. ข้อมูลพื้นที่ประเทศไทยระบบสารสนเทศภูมิศาสตร์ ที่ใช้สำหรับคำนวณร้อยละพื้นที่ป่าไม้ปี พ.ศ.2558
อ้างอิงจากสำนักบริหารการปกครองท้องที่ กรมการปกครอง กระทรวงมหาดไทยเมื่อปี พ.ศ.2556

มีการดูแลพื้นที่ป่าโดยการมีส่วนร่วมของชุมชนที่เรียกว่า “การส่งเสริมการจัดการป่าชุมชน” โดยพนักงานเจ้าหน้าที่ของกรมป่าไม้เป็นผู้ให้คำแนะนำในการดำเนินกิจกรรมต่างๆ ตั้งแต่ พ.ศ. 2543 เป็นต้นมา เป็นการปลูกป่าโดยได้รับอนุมัติจัดตั้งป่าชุมชนตามแนวทางของกรมป่าไม้ ซึ่งมีแนวโน้มเพิ่มขึ้นทุกปี

แผนภูมิ 5 จำนวนพื้นที่ป่าชุมชนที่ขอขึ้นทะเบียนกับกรมป่าไม้ พ.ศ. 2553 - 2562



ที่มา : ข้อมูลจากสารสนเทศ สำนักแผนงานและสารสนเทศ กรมป่าไม้

นอกจากนี้ยังมีเครือข่ายป่าชุมชนของจังหวัดร้อยเอ็ด ซึ่งอนุรักษ์และฟื้นฟูป่าด้วยความร่วมมือร่วมใจอาศัยภูมิปัญญาท้องถิ่นในการจัดการอันจะก่อให้เกิดความยั่งยืน จำนวน 3,510 ไร่ ของ 10 ป่า ได้แก่ ป่าดงหนองเอียด ป่าดอนเจ้าปู่ดงแดง ป่าดอนปู่ตาหนองเพี้ยซันธุ์ ป่าดงประชุม ป่าดอนปู่ตาบ้านกอก ป่าโคกใหญ่คำปลากั้ง ป่าดอนหนองโจน ป่าหนองแซงตะเปา ป่าโคกอีแหล่ง และป่าดงน้ำคำ

2) ปัญหาการทำลายทรัพยากรธรรมชาติและสิ่งแวดล้อม

ป่าไม้ของจังหวัดร้อยเอ็ดลดลงมีสาเหตุทั้งทางตรงและทางอ้อม สาเหตุทางตรงจากการบุกรุกทำลายป่า ปัญหาป่าเสื่อมโทรม หรือปัญหาไฟป่า ส่วนสาเหตุทางอ้อม ได้แก่ การขยายพื้นที่เกษตรกรรม การปลูกพืชไม่เหมาะสมกับพื้นที่ การขาดพื้นที่ทำกิน การใช้สารเคมีในการเพาะปลูก หรือความยากจน

จากข้อมูลพบว่า ในปี 2562 ความสมบูรณ์ของผืนป่าที่หายไป มีสาเหตุจากการบุกรุกทำลายเพิ่มขึ้น 55 ไร่ ปัญหาป่าเสื่อมโทรม 1,525 ไร่ ปัญหาไฟป่า 72 ไร่ และจะเห็นได้ว่าจำนวนคดีการกระทำผิดเกี่ยวกับทรัพยากรป่าไม้ 28 คดี จำเป็นที่หน่วยงานภาครัฐและทุกภาคส่วนต้องหันมาให้ความสนใจต่อผลการดำเนินงาน ที่ผ่านมา และให้ความสำคัญกับการค้นหาแนวทางหรือมาตรการที่จะดำเนินการในอนาคต

ตาราง 72 สภาพปัญหาของการพัฒนาพื้นที่สีเขียวและสถานการณ์ป่าไม้ในจังหวัดร้อยเอ็ด พ.ศ.2557 - 2562

ประเภท	ปีงบประมาณ					
	2557	2558	2559	2560	2561	2562
1. จำนวนพื้นที่การบุกรุกทำลายทรัพยากรป่าไม้ (ไร่)	1,400	1,525	29	24	21	55
2. จำนวนพื้นที่ที่มีปัญหาป่าเสื่อมโทรม (ไร่)	1,354	1,525	1,525	1,525	1,525	1,525
3. จำนวนพื้นที่ที่มีปัญหาไฟป่า (ไร่)	169	69	300	106	41	72
4. จำนวนคดีของการบุกรุกทำลายทรัพยากรป่าไม้ (คดี)	2	49	4	2	1	2

ประเภท	ปีงบประมาณ					
	2557	2558	2559	2560	2561	2562
5. จำนวนคดีการกระทำผิดเกี่ยวกับทรัพยากรป่าไม้ (คดี)	211	215	139	122	93	28
6. จำนวนพื้นที่ที่ได้รับการปรับปรุงคุณภาพดิน (ไร่)	58,100	137,350	99,600	58,325	44,190	46,050

ที่มา : สำนักงานทรัพยากรธรรมชาติและสิ่งแวดล้อมจังหวัดร้อยเอ็ด

แต่ถึงกระนั้นจังหวัดร้อยเอ็ดยังมีความโดดเด่นของสถานที่ท่องเที่ยวธรรมชาติที่สำคัญ เช่น เขตห้ามล่าสัตว์ป่าผาน้ำทิพย์เดิมมีชื่อว่า หมอกบัว (หมอกมิวาย) มีพื้นที่ประมาณ 151,242 ไร่ หรือประมาณ 242 ตารางกิโลเมตร ตั้งอยู่ในท้องที่ อ.บึงงาม อ.หนองพอก จ.ร้อยเอ็ด ครอบคลุมพื้นที่ป่าสงวนแห่งชาติป่าดงบังอีบางส่วนในท้องที่ อ.หนองพอก จ.ร้อยเอ็ด อ.ภูผินารายณ์ จ.กาฬสินธุ์ อ.คำชะอี อ.นิคมคำสร้อย-อ.หนองสูง และ อ.เมือง จ.มุกดาหาร

เขตห้ามล่าสัตว์ป่าถ้ำผาน้ำทิพย์ มีความหลากหลายด้านธรรมชาติและสิ่งแวดล้อมเป็นป่าต้นน้ำลำธารหลายสายที่หล่อเลี้ยงชีวิตราษฎรใน จ.ร้อยเอ็ด จ.มุกดาหาร และ จ.กาฬสินธุ์ ลักษณะภูมิประเทศเป็นเทือกเขาหินทรายสูงชันและสลับซับซ้อน มีความสูงจากระดับน้ำทะเลปานกลาง 200-600 เมตร ประกอบด้วยป่าดิบแล้ง ป่าเบญจพรรณและป่าเต็งรัง มีไม้เศรษฐกิจสำคัญ เช่น ป่าตะเคียน พะยูง มะค่าโมง ลูกดิ่งรวมทั้งสมุนไพรสัตว์ป่า ที่พบ ได้แก่ หมูป่า เก้ง สุนัขจิ้งจอก ลิง กระรอก กระแต ฯลฯ เนื่องจากพื้นที่มีความอุดมสมบูรณ์และความชื้นสูงจึงทำให้บริเวณดังกล่าวมีพืชพรรณธรรมชาติอันสวยงาม และมีหมอกปกคลุมตลอดทั้งปี โดยจุดท่องเที่ยวที่น่าสนใจ คือ ผาภูไท ซึ่งเป็นจุดชมพระอาทิตย์ขึ้น และผาหมอกมิวาย ซึ่งเป็นจุดชมพระอาทิตย์ตก มีเส้นทางเดินศึกษาธรรมชาติ 2 เส้นทาง ที่นักท่องเที่ยวสามารถเดินสำรวจเองได้ นอกจากนี้ยังมีบริการบ้านพักและสถานที่สำหรับ กางเต็นท์

สวนพฤกษศาสตร์ในวรรณคดี ประจำภาคตะวันออกเฉียงเหนือ ตั้งอยู่ในบริเวณป่าสงวนแห่งชาติดงมะอี ตำบลผาน้ำย้อย อำเภอหนองพอก ห่างจากตัวจังหวัดประมาณ 85 กิโลเมตร มีเนื้อที่ประมาณ 1,000 ไร่ บริเวณสวนมีสภาพภูมิประเทศสวยงามเป็นเนื้อที่สำหรับปลูกต้นไม้แบ่งตามวรรณคดี เช่น เรื่องพระเวสสันดร ลิลิตพระลอ ลิลิตตะเลงพ่าย ลานพุทธประวัติ ฯลฯ นอกจากนี้ยังมีสมุนไพรแยกตามสรรพคุณ

3) สถานการณ์ขยะมูลฝอย

ปี 2562 จังหวัดร้อยเอ็ด มีพื้นที่ 8,299.46 ตารางกิโลเมตร มีประชากรประมาณ 1,305,211 คน มีองค์กรปกครองส่วนท้องถิ่นทั้งสิ้น 203 แห่ง ประกอบด้วยองค์การบริหารส่วนจังหวัด 1 แห่ง เทศบาลเมือง 1 แห่ง เทศบาลตำบล 72 แห่ง และองค์การบริหารส่วนตำบล 129 แห่ง

เนื่องจากแต่เดิมจังหวัดร้อยเอ็ดยังไม่มีระบบกำจัดขยะมูลฝอยที่ถูกต้องตามหลักสุขาภิบาล เนื่องจากเทศบาลเมืองร้อยเอ็ดถูกประชาชนต่อต้านการก่อสร้างระบบกำจัดขยะแบบฝังกลบที่ถูกต้อง จำนวนขยะที่เกิดขึ้นทั้งหมดจึงมีการสะสมและเป็นปัญหาวิกฤตด้านการจัดการขยะมูลฝอย และทำให้เกิดปัญหาผลกระทบต่อสภาพแวดล้อมเป็นเวลามากกว่า 20 ปี เทศบาลเมืองร้อยเอ็ดพยายามหาทางออกในการแก้ไขปัญหา ดังกล่าว โดยปัจจุบันได้มีบริษัทไทยอีสเทิร์นเอ็นเนอร์ยี จำกัด มาทำการสัมปทาน เพื่อคัดแยกขยะไปรีไซเคิล และทำเป็นเชื้อเพลิงขนส่งไปยังโรงงานปูนซีเมนต์ TPI และ SCG

ในปี 2562 จังหวัดร้อยเอ็ดมีปริมาณขยะมูลฝอยที่เกิดขึ้น ประมาณ 464,517 ตัน/ปี ลดลงจากปี 2561 ประมาณ 15,290 ตัน/ปี เทศบาลเมืองร้อยเอ็ดสามารถบริหารจัดการขยะมูลฝอยได้อย่างถูกต้องตามหลักวิชาการเพิ่มขึ้น ประมาณ 37,938 ตัน/ปี และมีปริมาณขยะที่ถูกนำไปใช้ประโยชน์ได้ ประมาณ 270,122 ตัน/ปี

ตาราง 73 ปริมาณขยะมูลฝอยจังหวัดร้อยเอ็ด พ.ศ. 2558 - 2562

รายการ	หน่วย	2558	2559	2560	2561	2562
ปริมาณขยะที่เกิดขึ้น	ตัน/ปี	331,862	339,603	339,815	479,807	464,517
ปริมาณขยะที่กำจัดถูกต้อง	ตัน/ปี	-	1,460	98550	62,415	37,938
ปริมาณขยะที่ถูกนำไปใช้ประโยชน์	ตัน/ปี	12,490	58,853	165,710	250094	270,122
ปริมาณขยะที่กำจัดไม่ถูกต้อง	ตัน/ปี	319,371	279,291	75555	167,278	156,457

ที่มา : กรมควบคุมมลพิษ กระทรวงทรัพยากรธรรมชาติและสิ่งแวดล้อม

2.1.6 การวิเคราะห์ด้านความมั่นคง

1) ความปลอดภัยในชีวิตและทรัพย์สิน จำนวนคดีอุบัติเหตุจราจรทางบกของจังหวัดร้อยเอ็ดเพิ่มขึ้นในปี 2560 มีจำนวน 441 คดี และ 373 คดี ในปี 2562 สำหรับอุบัติเหตุส่วนใหญ่สร้างความสูญเสียอย่างมากเห็นได้จากจำนวนผู้เสียชีวิตและผู้บาดเจ็บอย่างต่อเนื่อง เช่น ปี 2560 มีผู้เสียชีวิตจำนวน 250 คน และในปี 2562 มีผู้เสียชีวิตจำนวน 209 คน

ตาราง 74 จำนวนคดีอุบัติเหตุจราจรทางบก ของจังหวัดร้อยเอ็ด ในปี พ.ศ. 2556 - 2562

รายการ	2556	2557	2558	2559	2560	2561	2562
จำนวนคดี (คดี)	321	351	319	378	441	358	373
เสียชีวิต (คน)	186	230	185	185	250	171	209
บาดเจ็บสาหัส (คน)	59	53	28	23	35	68	105
บาดเจ็บเล็กน้อย (คน)	110	111	73	36	39	212	147

ที่มา : สถานีตำรวจภูธรจังหวัดร้อยเอ็ด

2) ยาเสพติด

สำนักงานป้องกันและปราบปรามยาเสพติด ภาค 4 (ป.ป.ส.ภาค 4) และศูนย์อำนวยการป้องกันและปราบปรามยาเสพติดจังหวัดร้อยเอ็ด (ศอ.ปส.จ.รอ.) ได้วิเคราะห์แล้วเห็นว่า จากการที่หน่วยงานในพื้นที่ร่วมมืออย่างจริงจังทั้งระดับนโยบายและระดับปฏิบัติ ทั้งมาตรการปราบปราม และการป้องกันในพื้นที่อย่างจริงจังทำให้การแพร่ระบาดของยาเสพติดในจังหวัดร้อยเอ็ด ค่อนข้างเบาบางถึงปานกลางอยู่ในระดับที่ควบคุมได้

ตาราง 75 สถิติการจับกุมคดียาเสพติด แยกตามประเภทยาเสพติด ปีงบประมาณ พ.ศ. 2558-2563

ประเภท ยาเสพติด	2559		2560		2561		2562		2563	
	จับกุม (คดี)	ผู้ต้องหา (คน)	จับกุม (คดี)	ผู้ต้องหา (คน)	จับกุม (คดี)	ผู้ต้องหา (คน)	จับกุม (คดี)	ผู้ต้องหา (คน)	จับกุม (คดี)	ผู้ต้องหา (คน)
รวม	1,868	1,968	2,583	2,657	3,454	3,520	3,171	3,236	4,219	4,219
ยาบ้า	1,723	1,819	2,443	2,511	3,306	3,373	3,054	3,117	4,053	4,124
กัญชาและ กระท่อม	81	85	89	93	73	74	64	66	78	78
สารระเหย	53	53	30	30	17	17	19	19	10	10
ไอซ์และอื่นๆ	11	11	21	23	58	56	34	34	78	79

ที่มา : ศูนย์อำนวยการป้องกันและปราบปรามยาเสพติดจังหวัดร้อยเอ็ด

จากข้อมูลแสดงให้เห็นว่า จากการทำหน้าที่จังหวัดได้มีการทำงานแบบบูรณาการหลายภาคส่วน สามารถทำงานได้อย่างมีประสิทธิภาพจนสามารถควบคุมสถานการณ์ได้เป็นอย่างดีทำให้มีผู้เสพน้อยลงอย่างเห็นได้ชัดเจน แต่จังหวัดอาจต้องเพิ่มการดูแลในประเด็นของคดีการผลิต และการครอบครองเพื่อจำหน่ายให้มากขึ้น

ตาราง 76 สถิติการจับกุมคดียาเสพติด แยกตามประเภทข้อกล่าวหา ปีงบประมาณ พ.ศ. 2559 - 2563

ประเภทข้อกล่าวหา	2559		2560		2561		2562		2563	
	จับกุม (คดี)	จับกุม (คดี)	จับกุม (คดี)	ผู้ต้องหา (คน)	จับกุม (คดี)	ผู้ต้องหา (คน)	จับกุม (คดี)	ผู้ต้องหา (คน)	จับกุม (คดี)	ผู้ต้องหา (คน)
รวม	1,867	2,583	3,171	3,236	3,171	3,236	3,454	3,520	4,219	4,219
ผลิต	10	11	13	13	13	13	15	15	31	30
จำหน่าย	85	86	69	75	69	75	50	54	58	60
เพื่อจำหน่าย	645	721	608	689	636	693	910	961	1,229	1,294
ครอบครอง	748	772	510	521	647	657	794	802	974	980
เสพ	3,060	3,060	654	654	1,203	1,203	1,385	1,385	1,927	1,927

ที่มา : ศูนย์อำนวยการป้องกันและปราบปรามยาเสพติดจังหวัดร้อยเอ็ด

ตาราง 77 สถิติผลการดำเนินงานด้านการปราบปรามยาเสพติดของจังหวัด ปีงบประมาณ พ.ศ. 2558 - 2563

ที่มา : ศูนย์อำนวยการป้องกันและปราบปรามยาเสพติดจังหวัดร้อยเอ็ด

รายการ	2558	2559	2560	2561	2562	2563
จำนวนคดี (คดี)	4,617	2,151	2,583	3,171	3,454	4,219
จำนวนผู้ต้องหา (คน)	4,737	1,968	2,657	3,236	3,520	4,291
- ยาบ้า (เม็ด)	198,359	506,601	305,478	457,455	381,378	843,595
- กัญชา (กรัม)	3,059	4,032	2,671	34,624	3,291	258,399
- กระท่อม (กรัม)	111	39	5,921	28	486	201
- ไอซ์ (กรัม)	185	203	461	925	1,008	6,075
- กาว (กระป๋อง)	108	63	30	19	17	10

จากข้อมูลศูนย์อำนวยการป้องกันและปราบปรามยาเสพติดจังหวัดร้อยเอ็ด พบว่าจำนวนคดียาเสพติดและจำนวนผู้ต้องหาของจังหวัดมีแนวโน้มที่เพิ่มขึ้น

2.1.7 การวิเคราะห์ข้อมูลด้านการคมนาคมขนส่ง

จังหวัดร้อยเอ็ดห่างจากกรุงเทพฯ 512 กิโลเมตร เดินทางถนนสายหลักได้โดยสะดวกมีรถประจำทางวิ่งทั้งกลางวันและกลางคืน และมีสนามบินที่พร้อมพัฒนาสู่มาตรฐานที่สูงขึ้นได้ มีผู้ใช้บริการทั้งประชาชนภายในจังหวัดและจังหวัดใกล้เคียง เช่น ภาพสินธุ์ มหาสารคาม ยโสธรฯ ตั้งแต่ปี 2557 - 2561 มีจำนวนเที่ยวบินเพิ่มขึ้นอย่างต่อเนื่อง ทั้งนี้ น่าจะเป็นผลจากจำนวนเที่ยวบิน อัตราค่าโดยสาร โปรโมชั่น การอำนวยความสะดวกต่างๆ เช่น รถแท็กซี่ การเดินทางเข้าเมือง หรือการมีรถรับส่งถึงจังหวัดใกล้เคียงฯลฯ สำหรับ ปี 2562 มีจำนวนเที่ยวบินลดลง อาจมีสาเหตุจากมีสถานการณ์แพร่ระบาดของโรคติดเชื้อไวรัสโคโรนา 2019


โดยในปี 2562 มีประชาชนใช้บริการโดยสารเครื่องบินลดลง จากปี 2561 จากจำนวน 431,785 คน เป็นจำนวน 381,988 คน มีเที่ยวบินลดลงจาก 3,716 เที่ยวบิน (ปี 2561) เป็น 2,650 เที่ยวบิน (ในปี 2562)

ตาราง 78 สถิติการขนส่งทางอากาศ สถานีท่าอากาศยานจังหวัดร้อยเอ็ด พ.ศ. 2556 - 2562

ประเภทการขนส่ง	รายการขนส่ง	2556	2557	2558	2559	2560	2561	2562
จำนวนเที่ยวบิน	รวมยอด	1,588	1,008	3,074	3,222	3,518	3,713	2,650
ผู้โดยสาร (คน)	รวมยอด	60,588	69,932	284,667	334,955	395,601	431,785	381,988
	- ออก	30,102	34,236	141,055	167,167	197,514	215,931	192,316
	- เข้า	30,486	35,694	143,612	167,788	198,087	215,854	189,672
	- ผ่าน	-	2	-	-	-	-	-
การขนถ่ายสินค้า (กิโลกรัม)	รวมยอด	-	1,343	5,821	87,610	35,923	35,866	10,648
	- ออก	-	267	2,084	12,875	22,316	30,670	-
	- เข้า	-	1,076	3,730	74,733	13,607	27,184	-
	- ผ่าน	-	-	7	2	-	12	344

ที่มา: กรมการบินพลเรือน กระทรวงคมนาคม

นอกจากนี้จังหวัดร้อยเอ็ด ยังได้รับโอกาสการพัฒนาจากโครงการของรัฐบาลชุดปัจจุบัน เช่น โครงการถนน 4 เลน ร้อยเอ็ด-ยโสธร-เขื่องใน รถไฟรางคู่บ้านไผ่-นครพนม และเส้นทางระเบียงเศรษฐกิจตะวันออก-ตะวันตก (East-West Economic Corridor : EWEC) รวมทั้งนโยบายการเปิดเสรีด้านการค้าอาเซียน (Asean Economics Community : AEC) เป็นต้น เนื่องจากเป็นที่ตั้งโครงการหรืออยู่ในบริเวณเกี่ยวเนื่องกับการพัฒนาจากโครงการดังกล่าว ซึ่งความสะดวกสบายในการคมนาคมจะเป็นที่มาของความเจริญทางด้านธุรกิจและอุตสาหกรรมได้เป็นอย่างดี สำหรับการคมนาคมทางอากาศ จังหวัดร้อยเอ็ดมีท่าอากาศยานร้อยเอ็ดเปิดให้บริการ 2 สายการบิน มีผู้โดยสารรับขนเฉลี่ย 31,832 คนต่อเดือน หรือ 381,988 คนต่อปี โดยส่วนใหญ่จะเป็นผู้โดยสารขาออก 192,316 คน และเป็นผู้โดยสารขาเข้า 189,672 คน ซึ่งทำให้รายได้จากการท่องเที่ยวเพิ่มขึ้นตามมา รวมทั้งการค้าการลงทุนจะเจริญเติบโตเช่นกัน



2.1.8 การวิเคราะห์ข้อมูลด้านสังคม

1) ประชากรจากทะเบียน

ข้อมูลจากทะเบียน ปี 2563 พบว่า จังหวัดร้อยเอ็ดมีประชากร 1,298,640 ล้านคน ลดลงจากปี 2561 ประมาณ 6,571 คน ส่วนในภาพรวมของประเทศและจังหวัดในกลุ่มเดียวกันยังคงมีประชากรลดลงอย่างต่อเนื่อง

ตาราง 79 ประชากรจากการทะเบียน ของจังหวัดในกลุ่มภาคตะวันออกเฉียงเหนือ พ.ศ. 2558 - 2563

จังหวัด	2558	2559	2560	2561	2562	2563
ร้อยเอ็ด	1,308,166	1,307,982	1,307,911	1,307,208	1,305,211	1,298,640
ขอนแก่น	1,798,014	1,801,753	1,805,910	1,805,895	1,802,265	1,794,531
กาฬสินธุ์	985,203	958,232	986,005	985,346	983,418	977,175
มหาสารคาม	964,596	963,484	963,072	963,047	962,665	953,660
ประเทศ	65,729,098	65,931,550	66,188,503	66,413,979	66,558,935	66,176,727

ที่มา : กรมการปกครอง กระทรวงมหาดไทย

จำนวนประชากรที่ลดลงสอดคล้องกับจำนวนเด็กเกิดใหม่ของจังหวัดร้อยเอ็ด ที่มีจำนวนลดลงอย่างต่อเนื่องในทุกปี โดยปี 2562 ประชากร 1,000 คน จะมีเด็กเกิดใหม่เพียง 6.27 คนเท่านั้น

ตาราง 80 จำนวนการเกิด การตาย ของจังหวัดร้อยเอ็ด พ.ศ. 2559 - 2562

รายการ	จำนวน				อัตราต่อประชากร 1,000คน			
	2559	2560	2561	2562	2559	2560	2561	2562
การเกิด	9,255	9,169	8,724	8,188	7.08	7.01	6.67	6.27
การตาย	9,227	9,243	9,075	9,836	7.05	7.07	6.94	7.54
การเพิ่ม	28	-74	-351	-1,648	0.03	-0.06	-0.27	-1.27

ที่มา: สำนักงานสาธารณสุขจังหวัดร้อยเอ็ด

2) โครงสร้างประชากรจากการคาดประมาณประชากร

การคาดประมาณประชากรเป็นการคาดคะเนการเปลี่ยนแปลงประชากรในอนาคตข้างหน้า โดยการคาดประมาณประชากร พ.ศ. 2553 - 2583 ใช้ประชากรฐานเป็นประชากรที่แน่นับได้จากสำมะโนประชากรและเคหะ พ.ศ. 2553

จากการคาดประมาณประชากร พบว่าในอีก 40 ปีข้างหน้า พ.ศ. 2583 จังหวัดร้อยเอ็ดจะมีประชากร ประมาณ 895,121 คน โครงสร้างประชากรมีการเปลี่ยนแปลงจากที่มีประชากรในวัยเด็กจำนวนมากค่อยๆกลายเป็นประชากรในวัยสูงอายุที่เพิ่มขึ้นเพราะมีการรอดชีพสูง (ภาวะการตายลดลง) ช่วงอายุยืนยาวขึ้นประชากรวัยเด็กก็ค่อยๆลดจำนวนลงเนื่องจากมีอัตราการเกิดที่ลดลงโดยจังหวัดร้อยเอ็ดจะเข้าสู่สังคมผู้สูงอายุโดยสมบูรณ์ เมื่อปี 2563 (มีผู้สูงอายุ ร้อยละ 20.4)

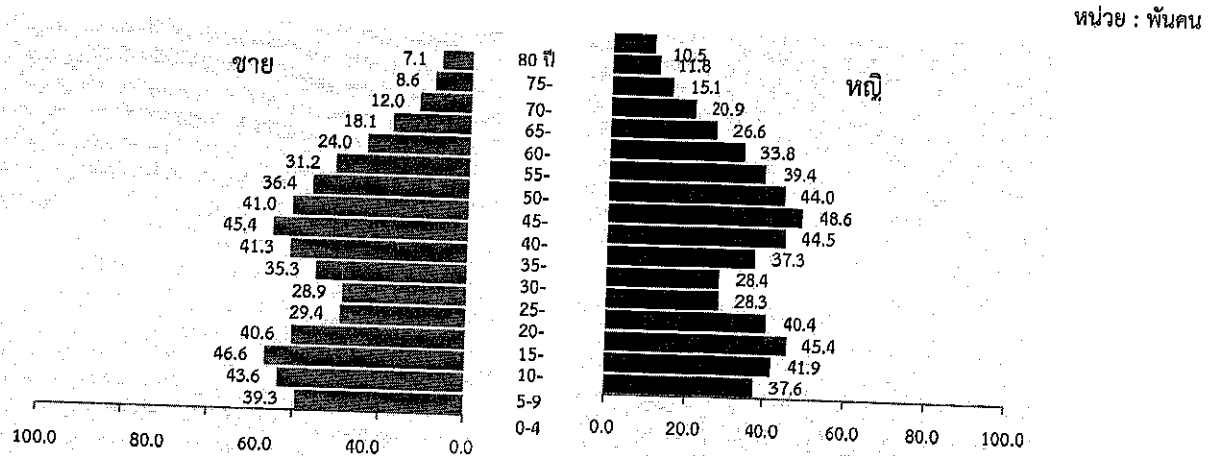
ตาราง-81 การคาดประมาณการสำนักงานคณะกรรมการพัฒนาการเศรษฐกิจฯ พ.ศ. 2553 - 2583

พ.ศ.	เด็กเล็ก - นักเรียน			ผู้สูงอายุ 60 ปีขึ้นไป		วัยทำงาน 15 - 59 ปี	รวมทั้งจังหวัด
	0 - 4 ปี	5 - 14 ปี	รวม 0 - 14 ปี	จำนวน	ร้อยละ		
2553	76,983	177,590	254,573	154,871	14.3	674,663	1,084,107
2554	73855	175,904	249759	159809	14.7	674,404	1,083,972
2555	70701	173,585	244286	165247	15.3	674302	1,083,835
2556	67613	170802	238415	171134	15.8	674149	1,083,698
2557	64716	167,738	232454	177382	16.4	673723	1,083,559
2558	62212	164,451	226,663	183,925	17.0	672,833	1,083,421
2559	61089	159,036	220,125	189,818	17.6	668,101	1,078,044
2560	60179	153,791	213,970	195,897	18.3	662,673	1,072,540
2561	59505	148,698	208,203	202,136	18.9	656,592	1,066,931
2562	59019	143,772	202,791	208,519	19.6	649,921	1,061,231
2563	58676	139,037	197,713	215,021	20.4	642,722	1,055,456
2564	58419	134523	192,942	221,572	21.1	635,078	1,049,592
2565	58238	130,243	188,481	228,152	21.9	627,004	1,043,637
2566	58083	126,265	184,348	234,817	22.6	618,413	1,037,578
2567	57907	122,675	180,582	241,655	23.4	609,157	1,031,394
2568	57666	119,622	177,288	248,698	24.3	599,059	1,025,045
2569	57331	118,309	175,640	255,938	25.1	586,934	1,018,512
2570	56880	117232	174112	263241	26.0	574409	1,011,762
2571	56301	116,417	172,718	270,379	26.9	561,668	1,004,765
2572	55587	115,768	171,355	277,053	27.8	549,086	997,494
2573	54745	115,189	169,934	283,042	28.6	536,946	989,922
2574	53,784	114,602	168,386	288,251	29.4	525,386	982,023
2575	52,714	113,974	166,688	292,680	30.1	514,419	973,787
2576	51,551	113,242	164,793	296,310	30.7	504,092	965,195

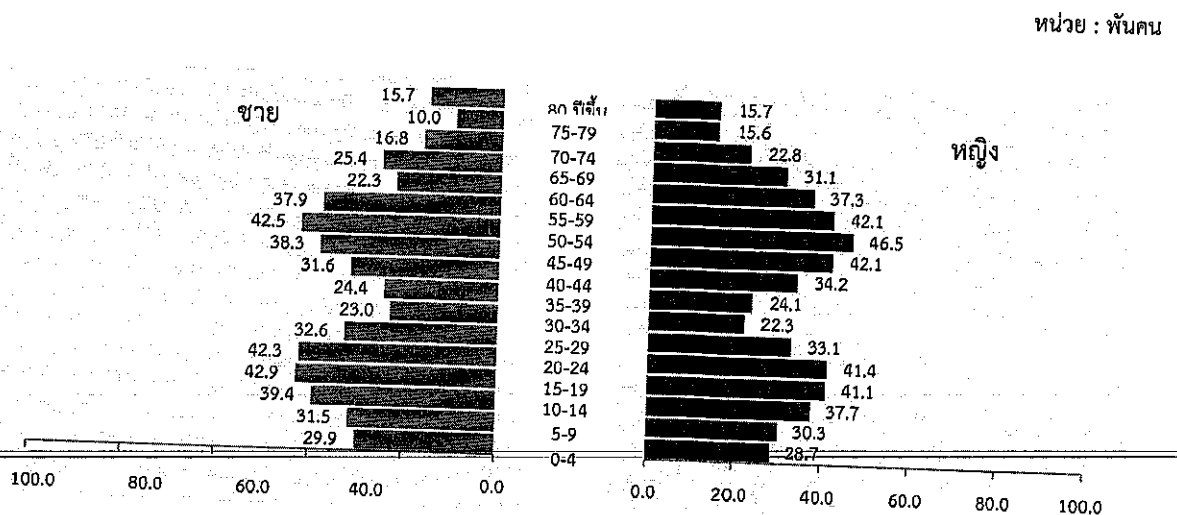
พ.ศ.	เด็กเล็ก - นักเรียน			ผู้สูงอายุ 60 ปีขึ้นไป		วัยทำงาน 15 - 59 ปี	รวมทั้งจังหวัด
	0 - 4 ปี	5 - 14 ปี	รวม 0 - 14 ปี	จำนวน	ร้อยละ		
2577	50,312	112,353	162,665	299,159	31.3	494,426	956,250
2578	49,014	111,274	160,288	301,214	31.8	485,439	946,941
2579	47,671	109,982	157,653	302,476	32.3	477,138	937,267
2580	46,303	108,468	154,771	302,907	32.7	469,566	927,244
2581	44,924	106,734	151,658	302,429	33.0	462,779	916,866
2582	43,550	104,793	148,343	300,968	33.2	456,844	906,155
2583	42,196	102,667	144,863	298,501	33.3	451,757	895,121

ที่มา : การคาดประมาณประชากรของสำนักงานคณะกรรมการพัฒนาการเศรษฐกิจและสังคมแห่งชาติ

แผนภูมิ 1 การคาดประมาณการ จำนวนประชากรจังหวัดร้อยเอ็ด พ.ศ. 2553

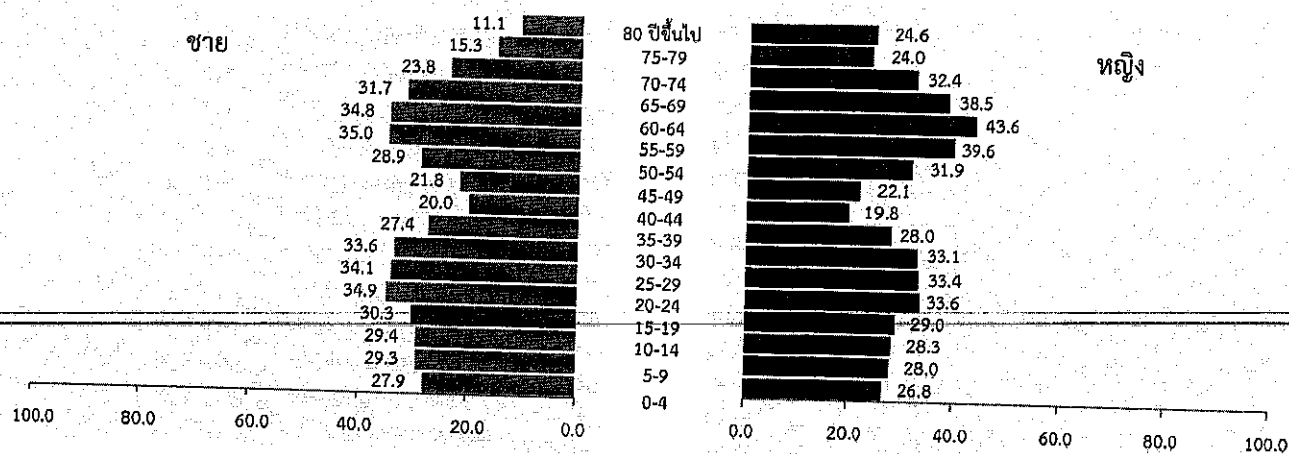


แผนภูมิ 2 การคาดประมาณการ จำนวนประชากรจังหวัดร้อยเอ็ด พ.ศ. 2563



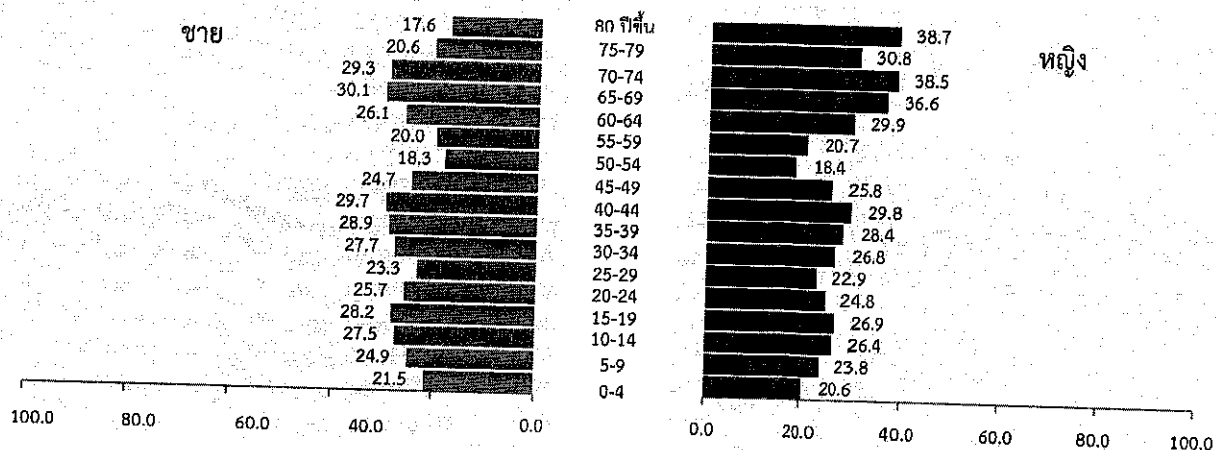
แผนภูมิ 3 การคาดประมาณการ จำนวนประชากรจังหวัดร้อยเอ็ด พ.ศ. 2573

หน่วย : พันคน



แผนภูมิ 3 การคาดประมาณการ จำนวนประชากรจังหวัดร้อยเอ็ด พ.ศ. 2583

หน่วย : พันคน



ที่มา : การคาดประมาณประชากรของประเทศไทย พ.ศ. 2553 - 2583 สำนักงานคณะกรรมการพัฒนาเศรษฐกิจและสังคมแห่งชาติ จัดทำโดย : สำนักงานสถิติจังหวัดร้อยเอ็ด

3) แรงงาน

(1) สถานภาพแรงงานในจังหวัด

ปี พ.ศ. 2563 จังหวัดร้อยเอ็ด มีจำนวนประชากรที่มีอายุ 15 ปีขึ้นไปประมาณ 857,710 คน อยู่ในกำลังแรงงานรวม 579,553 คน ซึ่งพร้อมที่จะเป็นกำลังสำคัญในการพัฒนาจังหวัดเป็นอย่างดีแยกเป็นผู้มีงานทำ ร้อยละ 65.2 มีคนว่างงาน 4,058 คน และเป็นผู้ไม่อยู่ในกำลังแรงงาน ร้อยละ 32.4 (ทำงานบ้าน เรียนหนังสือ และอื่นๆ เช่น เจ็บป่วย สูงอายุฯ)

ตาราง 82 จำนวนและร้อยละของประชากร จำแนกตามสถานภาพแรงงาน ปี พ.ศ. 2560 – 2563

สถานภาพแรงงาน	2560		2561		2562		2563	
	จำนวน	ร้อยละ	จำนวน	ร้อยละ	จำนวน	ร้อยละ	จำนวน	ร้อยละ
ผู้มีอายุ 15 ปีขึ้นไป	853,462	100.0	855,310	100.0	856,704	100.0	857,710	100.0
1. อยู่ในกำลังแรงงาน	574,588	67.3	563,933	65.9	559,469	65.3	579,553	67.6
1.1 กำลังแรงงานปัจจุบัน	551,687	64.6	543,100	63.5	541,242	63.2	562,932	65.7
1.1.1 ผู้มีงานทำ	547,530	64.1	538,025	62.9	538,485	62.9	558,874	65.2
1.1.2 ผู้ว่างงาน	4,157	0.5	5,075	0.6	2,756	0.3	4,058	0.5
1.2 ผู้ที่รอฤดูกาล	22,901	2.7	20,833	2.4	18,227	2.1	16,621	1.9
2. ไม่อยู่ในกำลังแรงงาน	278,874	32.7	291,377	34.1	297,235	34.7	278,157	32.4
2.1 ทำงานบ้าน	44,869	5.3	46,272	5.4	45,106	6.4	45,338	5.3
2.2 เรียนหนังสือ	81,417	9.5	80,512	9.4	77,382	9.0	74,509	8.7
2.3 อื่นๆ	152,588	17.9	164,593	19.3	164,746	19.2	158,310	18.4

ที่มา : สำนักงานสถิติจังหวัดร้อยเอ็ด

อัตราการมีส่วนร่วมของแรงงานจังหวัดร้อยเอ็ดอยู่ที่ ร้อยละ 65.3 และมีแนวโน้มลดลง นอกจากนี้อัตราการว่างงานของประชากรจังหวัดร้อยเอ็ดค่อนข้างต่ำไม่เกิน ร้อยละ 1.0 ของผู้อยู่ในกำลังแรงงานทั้งสิ้น

ตาราง 83 อัตราการมีส่วนร่วมกำลังแรงงาน อัตราการว่างงาน พ.ศ. 2557 – 2562

รายการ	2557	2558	2559	2560	2561	2562
อัตราการมีส่วนร่วมกำลังแรงงาน	69.8	69.4	67.6	67.3	65.9	65.3
ผลิตภาพแรงงาน	70,466	71,706	76,835	79,677	82,243	83,552
อัตราการว่างงาน	0.3	0.2	0.6	0.7	0.6	0.5

(2) สาธารณสุข

จังหวัดร้อยเอ็ดมีสถานบริการสาธารณสุขทั่วถึงทุกตำบล หากแต่มีสัดส่วนแพทย์ต่อประชาชนค่อนข้างต่ำ จึงต้องมีการดำเนินการเชิงรุกด้วยการส่งเสริมให้ประชาชน ลด ละ เลิก พฤติกรรมเสี่ยงต่อสุขภาพ เพื่อเป็นการลดความจำเป็นที่ต้องรับการรักษาโรคต่างๆ รวมถึงการพัฒนาโครงสร้างพื้นฐานที่เป็นสิ่งจำเป็นและอำนวยความสะดวกในการดำรงชีวิตอย่างมีคุณภาพของประชาชน

ตาราง 84 จำนวนบุคลากรทางการแพทย์ พ.ศ. 2558 - 2562

บุคลากรทางการแพทย์	2558	2559	2560	2561	2562
แพทย์	230	243	304	273	250
ทันตแพทย์	89	83	94	107	104
เภสัช	130	140	243	184	174
พยาบาล	1,513	1,676	2,024	1,852	1,756
จำนวนเตียง	1,634	1,683	2,070	1,965	1,749
ผู้ป่วยใน (คน)	118,960	121,668	160,692	80,212	148,684
ผู้ป่วยนอก (ครั้ง)	3,324,126	6,438,314	1,700,450	1,383,413	7,023,360

ที่มา : สำนักงานสาธารณสุขจังหวัดร้อยเอ็ด

สาเหตุการตาย 10 อันดับแรก ของจังหวัดร้อยเอ็ด

แนวโน้มการเสียชีวิตของประชากรจังหวัดร้อยเอ็ด 5 อันดับแรก ปี พ.ศ. 2562 ได้แก่ โรคมะเร็งทุกชนิด ความดันเลือดสูงและโรคหลอดเลือดตา ปอดอักเสบและโรคอื่นๆ ของปอด ไตอักเสบ กลุ่มอาการของไตพิการ และไตพิการ และอุบัติเหตุและการเป็นพิษ เป็นต้น โดยโรคมะเร็งทุกชนิด มีอัตราการตาย สูงสุด 143.81 คน ต่อประชากร 100,000 คน โรคความดันเลือดสูงและโรคหลอดเลือดตา อัตราการตาย 70.33 คน ต่อประชากร 100,000 คน โรคปอดอักเสบและโรคอื่นๆ ของปอด อัตราการตาย 60.30 คน ต่อประชากร 100,000 คน ไตอักเสบ กลุ่มอาการของไตพิการ และไตพิการ อัตราการตาย 44.05 คน ต่อประชากร 100,000 คน และอุบัติเหตุ และการเป็นพิษ อัตราการตาย 41.37 คน ต่อประชากร 100,000 คน

ตาราง 85 สาเหตุการตาย 10 อันดับแรก ปี พ.ศ. 2559 - 2562

สาเหตุการตาย	อัตราการตายต่อประชากรแสนคน			
	2559	2560	2561	2562
1. มะเร็งทุกชนิด	146.11	148.20	169.06	143.81
2. ความดันเลือดสูง และโรคหลอดเลือดในสมอง	60.97	59.83	65.90	70.33
3. ปอดอักเสบและโรคอื่น ๆ ของปอด	39.63	51.03	53.50	60.30
4. ไตอักเสบ กลุ่มอาการของไตพิการ และไตพิการ	46.97	41.47	40.87	44.05
5. อุบัติเหตุ และการเป็นพิษ	51.25	51.65	46.61	41.37
6. โรคหัวใจ	34.42	36.04	29.70	28.88
7. โรคเกี่ยวกับตับ และตับอ่อน	23.71	25.17	26.02	24.29
8. วัณโรคทุกชนิด	12.55	14.08	12.40	11.57
9. การบาดเจ็บจากการฆ่าตัวตาย ถูกฆ่าตาย และอื่น ๆ	6.58	6.20	7.81	6.59
10. โรคภูมิคุ้มกันบกพร่องเนื่องจากไวรัส	7.34	5.05	4.90	3.75

ที่มา : สำนักงานปลัดกระทรวงสาธารณสุข กระทรวงสาธารณสุข

ผู้ป่วยนอกส่วนใหญ่จะเป็นโรคเบาหวาน โรคเนื้อเยื่อผิดปกติ โรคความดันโลหิตสูงที่ไม่มีสาเหตุ นำโรคการติดเชื้อของทางเดินหายใจส่วนบนแบบเฉียบพลันอื่นๆ ความผิดปกติอื่น ๆ ของฟันและโครงสร้าง โรคอื่นๆของหลอดเลือดอาหาร กระเพาะและดูโอเดนม์มาลา โดย ในปี 2562 มีผู้ป่วยนอกที่เป็นโรคเบาหวานสูงสุดประมาณ 479,522 ราย รองลงมา คือ โรคเนื้อเยื่อผิดปกติ ประมาณ 412,499 ราย โรคความดันโลหิตสูงที่ไม่

มีสาเหตุนำ ประมาณ 350,505 ราย โรคการติดเชื้อของทางเดินหายใจส่วนบนแบบเฉียบพลันอื่นๆ ประมาณ 291,302 ราย และความผิดปกติอื่น ๆ ของฟันและโครงสร้าง ประมาณ 230,501 ราย

ตาราง 86 สาเหตุการป่วยของผู้ป่วยนอกตามกลุ่มโรค 10 อันดับแรกจังหวัดร้อยเอ็ด พ.ศ. 2558 - 2562

โรค	2558	2559	2560	2561	2562
	(ราย)	(ราย)	(ราย)	(ราย)	(ราย)
1.เบาหวาน	396,591	452,214	489,063	427,178	479,522
2.เนื้อเยื่อผิดปกติ	397,687	402,822	389,421	323,459	412,499
3.ความดันโลหิตสูงที่ไม่มีสาเหตุนำ	272,496	334,568	365,138	338,777	350,505
4.การติดเชื้อทางเดินหายใจส่วนบนแบบเฉียบพลันอื่นๆ	299,931	327,844	340,758	318,467	291,302
5.ความผิดปกติอื่น ๆ ของฟันและโครงสร้าง	164,711	188,776	207,820	193,995	230,501
6.โรคอื่นๆของหลอดเลือดอาหาร กระเพาะและตับอ่อน	123,694	119,100	122,801	105,711	128,111
7.การบาดเจ็บกระดูกเฉพาะอื่น ๆ ไม่ระบุเฉพาะและหลายบริเวณในร่างกาย	103,829	117,135	124,442	102,663	109,814
8.พยาธิสภาพของหลังส่วนอื่น ๆ	136,942	131,532	121,299	99,920	106,894
9.โรคอื่นๆ ของผิวหนังและเนื้อเยื่อใต้ผิวหนัง	109,527	112,051	111,291	91,262	99,497
10.คออักเสบเฉียบพลันและต่อมทอนซิลอักเสบเฉียบพลัน	180,908	187,853	168,726	100,245	79,391

ที่มา: สำนักงานปลัดกระทรวงสาธารณสุข กระทรวงสาธารณสุข

จากข้อมูล พบว่า ในปี 2562 ผู้ป่วยในส่วนใหญ่จะเป็นโรคปอดบวมสูงสุด รองลงมา คือ การบาดเจ็บกระดูกเฉพาะอื่น ๆ ไม่ระบุเฉพาะและหลายบริเวณในร่างกาย โรคโลหิตจาง ใช้จากไวรัสที่นำโดยแมลง และใช้เลือดออกที่เกิดจากไวรัสอื่นๆ โรคเบาหวาน และโรคหลอดเลือดอักเสบเฉียบพลันและหลอดเลือดเล็กอักเสบเฉียบพลัน ซึ่งแตกต่างจากโรคของผู้ป่วยนอกและโรคที่ต้องเฝ้าระวังฯ ของจังหวัด ตาราง 87 สาเหตุการป่วยของผู้ป่วยในตามกลุ่มโรค 10 อันดับแรกจังหวัดร้อยเอ็ด พ.ศ. 2558 - 2562

ชื่อโรค	2558	2559	2560	2561	2562
	(ราย)	(ราย)	(ราย)	(ราย)	(ราย)
1.ปอดบวม	6,357	8,193	9,931	6,863	9,599
2.การบาดเจ็บกระดูกเฉพาะอื่น ๆ ไม่ระบุเฉพาะและหลายบริเวณในร่างกาย	2,911	3,222	4,411	1,766	3,939
3.โลหิตจาง	2,978	3,506	3,679	1,151	3,892
4.ใช้จากไวรัสที่นำโดยแมลงและใช้เลือดออกที่เกิดจากไวรัสอื่นๆ					3,743
5.เบาหวาน	3,340	3,193	3,950	2,547	3,534
6.หลอดเลือดอักเสบเฉียบพลันและหลอดเลือดเล็กอักเสบเฉียบพลัน	2,421	3,260	3,680	2,680	3,269
7.โรคอักเสบติดเชื้อของผิวหนังและเนื้อเยื่อใต้ผิวหนัง	2,335	2,466	2,768	1,830	3,000
8.ภาวะแทรกซ้อนอื่น ๆ ของการตั้งครรภ์ และการคลอด	2,541	2,657	3,354	1,191	2,899

ชื่อโรค	2558	2559	2560	2561	2562
	(ราย)	(ราย)	(ราย)	(ราย)	(ราย)
9.การบาดเจ็บภายในกระโหลกศีรษะ					
10.โรคอื่นๆของหลอดเลือดอาหาร กระเพาะและคูเดนม		2,342	2,687	1,904	2,705

ที่มา: สำนักงานปลัดกระทรวงสาธารณสุข กระทรวงสาธารณสุข

ศักยภาพด้านการสาธารณสุขของจังหวัดร้อยเอ็ดที่สำคัญ

1. มีจำนวนสถานพยาบาลที่กระจายครอบคลุมทุกพื้นที่ บุคลากรทางการแพทย์ที่มีคุณภาพ
2. จังหวัดร้อยเอ็ดยังได้รับพระมหากรุณาธิคุณจากสมเด็จพระเจ้าลูกเธอ เจ้าฟ้าจุฬาภรณวลัยลักษณ์ อัครราชกุมารีให้มีการจัดตั้งโรงพยาบาลร้อยเอ็ดเป็นศูนย์เชี่ยวชาญโรคมะเร็งตับและท่อน้ำดีของภาคอีสานและภูมิภาค โดยเป็นความร่วมมือระหว่างสำนักงานสาธารณสุขจังหวัดร้อยเอ็ด โรงพยาบาลร้อยเอ็ด โรงพยาบาลจุฬาภรณสถานวิจัยจุฬาภรณ กระทรวงสาธารณสุข และสำนักงานหลักประกันสุขภาพแห่งชาติ
3. โรงพยาบาลร้อยเอ็ดยังเป็นสถาบันร่วมผลิตบัณฑิตแพทย์ ของคณะแพทยศาสตร์มหาวิทยาลัยมหาสารคาม (ศูนย์แพทยศาสตรศึกษาชั้นคลินิก)
4. โรงพยาบาลจังหวัดร้อยเอ็ด พัฒนาและยกระดับการบริการระดับตติยภูมิ ด้าน มะเร็ง หัวใจ อุบัติเหตุ และ ทารกแรกเกิด สู Excellence Center
5. มีการเพิ่มการบริการให้เข้าถึงบริการแพทย์แผนไทยและแพทย์ทางเลือกของผู้ป่วย ซึ่งถือได้ว่าจังหวัดร้อยเอ็ดมีศักยภาพที่จะสามารถพัฒนางานด้านการสาธารณสุขให้มีประสิทธิภาพและมาตรฐาน พร้อมทั้งจะนำพา ให้ประชาชนคนร้อยเอ็ดและจังหวัดใกล้เคียงมีคุณภาพชีวิตที่ดีขึ้น

(3) การศึกษา

จังหวัดร้อยเอ็ด มีการศึกษาภาคบังคับ และการศึกษาระดับมัธยมได้แพร่กระจายไปอย่างทั่วถึง ส่วนการศึกษานอกระบบโรงเรียน ได้จัดการสร้างเสริมการศึกษาผู้ใหญ่แบบต่าง ๆ ให้กว้างขวางยิ่งขึ้น ตลอดจน การฝึกอาชีพให้กับผู้ที่สนใจทั่วไป จากข้อมูลพื้นฐานด้านการศึกษาปี 2561 พบว่า มีสถาบันการศึกษาทั้งสิ้น 953 แห่ง แยกเป็นระดับอนุบาลถึงระดับมัธยมศึกษา ทั้งสิ้น 930 แห่ง มีจำนวนครู ทั้งหมด 12,650 คน มีจำนวนนักเรียน 166,793 คน อัตราส่วนครู ต่อนักเรียน เป็น 1 : 13.19

สำหรับสถานศึกษาระดับอาชีวศึกษาและระดับอุดมศึกษา มีจำนวน 23 แห่ง จำนวนอาจารย์ 1,479 คน จำนวนนักศึกษา 35,776 คน อัตราส่วนอาจารย์ ต่อนักศึกษา เป็น 1 : 24.19

ตารางที่ 88 จำนวนสถานศึกษา ห้องเรียน ครู/อาจารย์ และนักเรียน/นักศึกษา อัตราส่วนนักเรียน/นักศึกษา ต่อครู จำแนกตามสังกัดปีการศึกษา 2561

สังกัด/ประเภทสถานศึกษา	จำนวน				อัตราส่วน ครู : นักเรียน
	สถานศึกษา (แห่ง)	ห้องเรียน (ห้อง)	ครู (คน)	นักเรียน (คน)	
การศึกษาในระดับอนุบาลถึงมัธยมศึกษา					
- รัฐบาล	844	8,753	11,202	135,413	1 : 12.01
- เอกชน	60	781	1,055	23,630	1 : 22.40
- เทศบาล/อบจ	12	229	327	6,834	1 : 20.90
- สำนักงานพระพุทธศาสนาแห่งชาติ	14	84	66	916	1 : 13.88
รวม	930	9,847	12,650	166,793	1 : 13.19
ระดับต่ำกว่าปริญญาตรี					
- อาชีวศึกษา (รัฐบาล)	10	-	604	21,911	1 : 36.28
- อาชีวศึกษา (เอกชน)	12	-	236	4,821	1 : 20.43
ระดับอุดมศึกษา- รัฐบาล	1	-	639	9,044	1 : 14.15
- เอกชน	-	-	-	-	-
รวม	23	-	1,479	35,776	1 : 24.19

จากรายงานการพัฒนาคนของประเทศไทย ในปี พ.ศ. 2562 พบว่า จังหวัดร้อยเอ็ดมีดัชนีความก้าวหน้า ของคน ในลำดับที่ 48 ของประเทศ ดัชนีด้านการศึกษามีอัตราการเข้าเรียนต่อในระดับมัธยมศึกษาตอนปลายและระดับอาชีวศึกษาค่อนข้างสูง อัตราการเข้าเรียนสูง 84.03 ส่วนคะแนนการทดสอบ O-NET ระดับมัธยมศึกษาตอนปลายค่อนข้างต่ำ 31.88

ตัวชี้วัดค่าเฉลี่ยระดับเชาวน์ปัญญา (IQ) ของนักเรียนชั้นประถมศึกษาปีที่ 1 ซึ่งปัจจัยที่สำคัญที่มีผลต่อการพัฒนาระดับสติปัญญา ได้แก่ ภาวะโภชนาการของเด็กและเยาวชน การส่งเสริมสุขภาพทางกายและทางสังคมที่ดี และการศึกษาที่ดี โดยจังหวัดร้อยเอ็ด มีค่าเฉลี่ยเชาวน์ปัญญา 96.15 เป็นลำดับที่ 52 ของประเทศ

ตารางที่ 89 ดัชนีและตัวชี้วัดด้านการศึกษ จังหวัดร้อยเอ็ด ปี พ.ศ. 2558 - 2562

ดัชนีและตัวชี้วัดด้าน	ข้อมูลตัวชี้วัด		
	2558	2560	2562
1. จำนวนปีการศึกษาเฉลี่ยของประชากรอายุ 15 ปีขึ้นไป (ปี)	7.40	7.49	7.59
2. อัตราการเข้าเรียนรวมระดับมัธยมศึกษาตอนปลายและอาชีวศึกษา (%)	79.25	84.03	84.03
3. ค่าเฉลี่ยเชาวน์ปัญญา(IQ) ของเด็กนักเรียนไทยชั้นประถมศึกษาปีที่ 1 (คะแนน)	91.65	96.15	96.15
4. คะแนนเฉลี่ยการทดสอบ O-Net ระดับมัธยมศึกษาตอนปลาย (%)	32.05	30.25	31.88

ที่มา : รายงานการพัฒนาคนของประเทศไทย สำนักงานโครงการพัฒนาแห่งสหประชาชาติ UNDP

(4) ข้อมูลรายครัวเรือนจากข้อมูล จปฐ.

สำหรับข้อมูลรายครัวเรือน ปี 2562 พบว่า จังหวัดร้อยเอ็ด มีตัวชี้วัดที่ไม่ผ่านเกณฑ์ สูงที่สุดคือตัวชี้วัดด้านค่านิยม คือ คนในครัวเรือนไม่ดื่มสุรา และคนในครัวเรือนไม่สูบบุหรี่ ร้อยละ 5.73 และร้อยละ 5.42 รองลงมา คือ ด้านการศึกษา เด็กอายุ 6-14 ปี ได้รับการศึกษาภาคบังคับ 9 ปี ร้อยละ 4.65 และด้านการมีงานทำและรายได้ ครัวเรือนมีการเก็บออมเงิน ร้อยละ 2.98

ตาราง 90 ตัวชี้วัดข้อมูลความจำเป็นพื้นฐาน(จปฐ.)ที่ไม่ผ่านเกณฑ์เรียงแต่ละด้าน พ.ศ. 2562

ข้อมูลตัวชี้วัดพื้นฐาน	จำนวน	ร้อยละ
ด้านสุขภาพ		
1. คนอายุ 35 ปีขึ้นไป ได้รับการตรวจสุขภาพประจำปี	582	0.10
2. ครัวเรือนกินอาหารถูกสุขลักษณะปลอดภัย และได้มาตรฐาน	174	0.06
3. เด็กแรกเกิดมีน้ำหนักไม่น้อยกว่า 2,500 กรัม ขึ้นไป	1	0.05
4. คนอายุ 6 ปีขึ้นไป ออกกำลังกายอย่างน้อยสัปดาห์ละ 3 วันๆ ละ 30 นาที	278	0.03
5 ครัวเรือนมีการใช้ยาเพื่อบำบัด บรรเทา อาการเจ็บป่วยเบื้องต้นอย่างเหมาะสม	80	0.03
6. เด็กแรกเกิดถึง 12 ปี ได้รับการฉีดวัคซีนป้องกันโรคครบตามตารางสร้างเสริมภูมิคุ้มกันโรค	0	0.00
7. เด็กแรกเกิดได้กินนมแม่อย่างเตี๋ยอย่างน้อย 6 เดือนแรกติดต่อกัน	0	0.00
ด้านสภาพแวดล้อม		
8. ครัวเรือนไม่ถูกรบกวนจากมลพิษ	2,890	0.99
9. ครัวเรือนมีการจัดบ้านเรือนเป็นระเบียบเรียบร้อย สะอาด และสุขลักษณะ	394	0.13
10. ครัวเรือนมีการป้องกันอุบัติเหตุ และภัยธรรมชาติอย่างถูกวิธี	138	0.05
11. ครัวเรือนที่มีน้ำใช้ตลอดเพียงพอตลอดปีอย่างน้อยคนละ 45 ลิตรต่อวัน	113	0.04
12. ครัวเรือนมีความมั่นคงในที่อยู่อาศัย และบ้านมีสภาพคงทนถาวร	101	0.03
13. ครัวเรือนมีน้ำสะอาดสำหรับดื่มและบริโภคเพียงพอตลอดปี อย่างน้อยคนละ 5 ลิตรต่อวัน	95	0.03
14. ครัวเรือนมีความปลอดภัยในชีวิตและทรัพย์สิน	42	0.02
ด้านการศึกษา		
15. เด็กอายุ 6 - 14 ปีได้รับการศึกษาภาคบังคับ 9 ปี	4,097	4.65
16. เด็กจบชั้น ม.3 ได้เรียนต่อชั้น ม.4 หรือเทียบเท่า	25	1.23
17. คนอายุ 15 - 59 ปี อ่าน เขียนภาษาไทย และคิดเลขอย่างง่ายได้	198	0.03
18. เด็กอายุ 3 - 5 ปีเต็ม ได้รับการเลี้ยงดูเตรียมความพร้อมก่อนวัยเรียน	0	0.00
19. คนในครัวเรือนที่จบการศึกษาบังคับ 9 ปี ที่ไม่ได้เรียนต่อและยังไม่มีการมีงานทำ ได้รับการอบรมด้านอาชีพ	0	0.00
ด้านการมีงานทำและรายได้		
20. ครัวเรือนมีการเก็บออมเงิน	8,694	2.98
21. คนอายุ 60 ปีขึ้นไป มีอาชีพและมีรายได้	1,456	0.74
22. รายได้เฉลี่ยของคนในครัวเรือนต่อปี	871	0.30
23. คนอายุ 15 - 59 ปี มีอาชีพและมีรายได้	699	0.13

ข้อมูลตัวชี้วัดพื้นฐาน	จำนวน	ร้อยละ
ด้านค่านิยม		
24. คนในครัวเรือนไม่ดื่มสุรา	52,243	5.73
25. คนในครัวเรือนไม่สูบบุหรี่	49,348	5.42
26. คนในครัวเรือนมีส่วนร่วมทำกิจกรรม สาธารณะเพื่อประโยชน์ของชุมชน	887	0.30
27. คนอายุ 6 ปีขึ้นไป ปฏิบัติกิจกรรมทาง ศาสนาอย่างน้อยสัปดาห์ละ 1 ครั้ง	1,038	0.12
28. ครอบครัวมีความอบอุ่น	325	0.11
29. คนสูงอายุ ได้รับการดูแลจากคนใน ครัวเรือน หมู่บ้าน/ชุมชน หรือภาครัฐ	0	0.00
30. คนพิการ ได้รับการดูแลจากคนใน ครัวเรือน หมู่บ้าน/ชุมชน หรือภาครัฐ	0	0.00

ที่มา : สำนักงานพัฒนาชุมชนจังหวัดร้อยเอ็ด

จากข้อมูลดังกล่าวมาข้างต้น จังหวัดจะใช้ประกอบการพิจารณาในการจัดทำแผนพัฒนาทั้งในระดับท้องถิ่น อำเภอ และจังหวัด เพื่อเป็นการเพิ่มประสิทธิภาพการบริหารภาครัฐ ซึ่งการพัฒนาดังกล่าว จำเป็นที่จะต้องดำเนินการควบคู่กันไปทั้งด้านเศรษฐกิจ สังคม และทรัพยากรธรรมชาติ ทั้งนี้เพื่อขับเคลื่อนให้จังหวัดร้อยเอ็ด

2.1.9 การวิเคราะห์สภาพแวดล้อม (SWOT Analysis) ศักยภาพประกอบการจัดทำแผนพัฒนาจังหวัดร้อยเอ็ด พ.ศ. 2566 - พ.ศ. 2570 ฉบับปี พ.ศ. 2566 สรุปได้ดังนี้

จุดแข็ง (Strength)

1. พืชกุลาร่องให้เป็นแหล่งผลิตข้าวหอมมะลิคุณภาพดี พื้นที่ 2.1 ล้านไร่ และจังหวัดร้อยเอ็ดมีพื้นที่เพาะปลูกมากถึง 0.98 ล้านไร่ คิดเป็นร้อยละ 46.82 ซึ่งมากกว่าจังหวัดอื่นๆ (ร้อยเอ็ด มหาสารคาม สุรินทร์ ยโสธร ศรีสะเกษ)
2. ข้าวหอมมะลิพื้กุลาร่องให้ของจังหวัดร้อยเอ็ดได้รับการขึ้นทะเบียนสิ่งบ่งชี้ทางภูมิศาสตร์ (GI) มีคุณภาพ และมีชื่อเสียงไปทั่วโลก
3. กลุ่มสถาบันเกษตรกรและกลุ่มสหกรณ์การเกษตรมีความเข้มแข็ง
4. จังหวัดร้อยเอ็ดมีตำแหน่งที่ตั้งทางภูมิศาสตร์เป็นศูนย์กลางของภาคตะวันออกเฉียงเหนือ มีความพร้อมต่อการพัฒนาความเจริญเติบโตในทุกด้าน
5. มีศูนย์เรียนรู้ที่สำคัญของจังหวัดที่ในภูมิภาคนี้ไม่มี ได้แก่ ศูนย์วิทยาศาสตร์และวัฒนธรรมเพื่อการศึกษาร้อยเอ็ด และพิพิธภัณฑ์สถานแสดงพันธุ์สัตว์น้ำเทศบาลเมืองร้อยเอ็ด

6. มีสนามบินที่เป็นศูนย์กลางของจังหวัดในกลุ่มภาคตะวันออกเฉียงเหนือตอนกลางและตอนล่างที่ได้มาตรฐานการบินพาณิชย์ภายในประเทศบินให้บริการ และมีโอกาสขยายสายการบินในอนาคตต่อไป
7. มีแหล่งท่องเที่ยวที่หลากหลายสถานที่ท่องเที่ยวที่สร้างขึ้น (หอชมเมืองรูปทรงโหวด) ทั้งทางธรรมชาติ แหล่งท่องเที่ยววิถีพุทธ การศึกษาเรียนรู้ การเกษตร และงานประเพณี/วัฒนธรรม ที่ดึงดูดนักท่องเที่ยว
8. เป็นเมืองที่มีความปลอดภัยในชีวิตและทรัพย์สินของประชาชนในระดับสูง
9. มีสถานพยาบาลที่ครอบคลุมพื้นที่ในจังหวัดร้อยเอ็ด และได้รับรองมาตรฐาน HA
10. ราคาที่ดินที่เป็นที่น่าสนใจเอื้อต่อการลงทุนของภาคเอกชน

จุดอ่อน (Weakness)

1. สังคมมีความเหลื่อมล้ำ ไม่เป็นธรรมทางรายได้ ประชาชนมีรายได้ต่อหัวต่ำ และมีหนี้สินครัวเรือนสูง
2. เกษตรยังพึ่งพาการกู้ยืมเงินจาก ธ.ก.ส. เป็นต้นทุนด้านการเกษตร
3. ผลผลิตข้าวหอมมะลิต่อปียังมีผลผลิตต่ำเมื่อเทียบกับจังหวัดอื่นๆ ผลผลิตเฉลี่ย 415 กก./ไร่
4. น้ำเพื่อการเกษตรมีไม่เพียงพอตลอดทั้งปี แหล่งน้ำเพื่อการเกษตรอุปโภค บริโภคไม่ครอบคลุม ทุกพื้นที่
5. มีขยะมากและยังไม่มีระบบการจัดการขยะมูลฝอย ระบบบำบัดน้ำเสีย และระบบกำจัดสิ่งปฏิกูลตามหลักวิชาการ
7. พื้นที่ป่าไม้ในจังหวัดร้อยเอ็ดมีน้อยส่งผลให้ธรรมชาติขาดความสมดุล
8. ประชาชนและเจ้าหน้าที่ขาดการพัฒนาทักษะด้านภาษาอังกฤษและภาษาประเทศเพื่อนบ้าน
9. โครงสร้างพื้นฐานและสิ่งอำนวยความสะดวกที่ให้บริการประชาชน และสนับสนุนการค้า การลงทุนของจังหวัดยังไม่มีมาตรฐาน และไม่เพียงพอ
10. ผลิตภัณฑ์ชุมชนยังไม่มีมาตรฐาน ยังขาดการพัฒนาการเพิ่มมูลค่าเป็นสินค้าเด่นเป็นอัตลักษณ์ของจังหวัด
11. การจัดเก็บภาษีของท้องถิ่นต่ำ
12. ค่าเฉลี่ย IQ ของนักเรียนอายุ 6 - 15 ปีต่ำ
13. ผลผลิตภาพแรงงานต่ำ
14. แรงงานขาดทักษะด้านอาชีพ
14. แรงงานอพยพแรงงานหลังฤดูเก็บเกี่ยว
15. เป็นพื้นที่เสี่ยงและเกิดภัยแล้งซ้ำซาก
16. ทรัพยากรธรรมชาติและสิ่งแวดล้อมเสื่อมโทรม
17. ประชาชนไม่มีประสิทธิภาพและความสามารถในการสร้างมูลค่าเพิ่มของภาคการเกษตร
18. ประชาชนใช้ประโยชน์ในที่ดินไม่เหมาะสมกับศักยภาพในการใช้ประโยชน์ที่ดิน ทำให้ผลผลิตไม่คุ้มกับการลงทุน พื้นที่เสื่อมโทรม

โอกาส (Opportunities)

1. ความก้าวหน้าทางเทคโนโลยี การปฏิรูปองค์กรสู่ดิจิทัล (Digital transformation) ทำให้ไปสู่ยุคอุตสาหกรรม 4.0 (Thailand 4.0) ส่งเสริมให้เกิดการพัฒนาเมืองอัจฉริยะ
2. นโยบายรัฐบาลในการพัฒนาเศรษฐกิจโดยใช้โมเดลเศรษฐกิจสู่การพัฒนาที่ยั่งยืน BCG Economy หรือเศรษฐกิจชีวภาพ เศรษฐกิจหมุนเวียน และเศรษฐกิจสีเขียว (Bio-Circular-Green Economy)
3. โครงการก่อสร้างรถไฟรางคู่ของรัฐบาลเส้นทาง บ้านไผ่ – มหาสารคาม – ร้อยเอ็ด – มุกดาหาร – นครพนม
4. แผนพัฒนาเศรษฐกิจและสังคมแห่งชาติฉบับที่ 12 (พ.ศ. 2560 - 2564) มุ่งเน้นพัฒนาพื้นที่ทุ่งกุลาร้องไห้เป็นแหล่งผลิตข้าวหอมมะลิคุณภาพสูง
5. แผนพัฒนาเศรษฐกิจและสังคมแห่งชาติฉบับที่ 13 (พ.ศ. 2566 – 2570) มุ่งเป้าหมายเพื่อนำประเทศไปสู่การเป็นประเทศที่มี “เศรษฐกิจสร้างคุณค่า สังคมเดินหน้าอย่างยั่งยืน” (Hi-Value and Sustainable Thailand) และเป็นมิตรกับสิ่งแวดล้อม
6. ประชาชนส่วนใหญ่ทั่วโลกนิยมรับประทานข้าวหอมมะลิจากประเทศไทยโดยเฉพาะข้าวหอมมะลิจากทุ่งกุลาร้องไห้
7. แนวโน้มการบริโภคและตลาดให้ความสำคัญกับการแปรรูปสินค้าเกษตรและอาหารปลอดภัยมากขึ้น
8. กระแสความนิยมในการท่องเที่ยวเชิงเกษตร การท่องเที่ยวทางธรรมชาติ การท่องเที่ยวเชิงอนุรักษ์ วัฒนธรรม ประเพณี และศาสนาและการท่องเที่ยวมีมากขึ้น
9. นโยบายรัฐบาลด้านที่เชื่อมต่อการพัฒนา ได้แก่ ด้านคมนาคม ด้านเกษตร พลังงานทดแทน ทรัพยากรธรรมชาติและสิ่งแวดล้อม เป็นต้น

อุปสรรค (Threats)

1. การแพร่ระบาดของโรคติดเชื้อไวรัสโคโรนา 2019 (COVID-19)
2. สภาวะการณ์ของเศรษฐกิจของโลกผันผวนอยู่เสมอ
3. ภาวะโลกร้อน การเปลี่ยนแปลงของสภาพภูมิอากาศ การเกิดภัยธรรมชาติต่างๆ
4. สังคมผู้สูงอายุมีแนวโน้มสูงขึ้น และสัดส่วนกำลังแรงงานมีแนวโน้มลดลง
5. การเปิดประชาคมเศรษฐกิจอาเซียน (AEC) ทำให้การแข่งขันด้านการค้ามีแนวโน้มสูงขึ้น
6. เศรษฐกิจภายในประเทศเกิดภาวะเงินฝืด และสินค้าเกษตรราคาคงต่ำ
7. ต้นทุนในการผลิตมีแนวโน้มสูงขึ้น เช่น น้ำมัน ไฟฟ้า แรงงาน

ส่วนที่ 2

ประเด็นการพัฒนาจังหวัด

2.2 เป้าหมายการพัฒนาจังหวัด

แผนพัฒนาจังหวัดร้อยเอ็ด พ.ศ. 2566 - 2570

ประเด็นการพัฒนาที่สำคัญของจังหวัดร้อยเอ็ดในระยะ 5 ปี (พ.ศ. 2566-2570)

แผนพัฒนาจังหวัดร้อยเอ็ด พ.ศ. 2566 - 2570 ฉบับปี พ.ศ. 2566 ได้จัดทำบนพื้นฐานของกรอบยุทธศาสตร์ชาติ ระยะ 20 ปี (พ.ศ. 2561 - 2580) ซึ่งเป็นแผนหลักของการพัฒนาประเทศ แผนพัฒนาเศรษฐกิจและสังคมแห่งชาติ ฉบับที่ 12 (พ.ศ. 2560 - 2564) ยุทธศาสตร์การพัฒนากาดตะวันออกเฉียงเหนือ และยุทธศาสตร์การจัดสรรงบประมาณรายจ่ายประจำปี รวมทั้ง การนำผลการวิเคราะห์ข้อมูลสภาพทั่วไป ปัญหาและความต้องการของประชาชน ตลอดจนการประเมินผลการพัฒนาที่ผ่านมา ศักยภาพการพัฒนาในปัจจุบัน และโอกาสในการพัฒนาในอนาคตของจังหวัด โดยนำมาวิเคราะห์จุดแข็ง จุดอ่อน โอกาสในการพัฒนาในอนาคตของจังหวัด โดยนำมาวิเคราะห์จุดแข็ง จุดอ่อน โอกาส และอุปสรรค มาจัดทำแผนพัฒนาจังหวัดร้อยเอ็ด พ.ศ. 2566 - 2570 ฉบับปี 2566 ซึ่งสรุปได้ ดังนี้

1) เป้าหมายการพัฒนาจังหวัด (ระยะ 5 ปี)

ร้อยเอ็ดเมืองเกษตรอัจฉริยะ ท่องเที่ยวสร้างสรรค์ วัฒนธรรมสร้างมูลค่า สังคมพัฒนาอย่างยั่งยืน

2) พันธกิจ

1. ส่งเสริมการพัฒนาจังหวัดด้วยวิทยาศาสตร์ เทคโนโลยี และนวัตกรรม มุ่งสู่เมืองอัจฉริยะ
2. ส่งเสริมและพัฒนากระบวนการผลิตสินค้าเกษตรและข้าวหอมมะลิ เพื่อสร้างมูลค่า
3. พัฒนาขีดความสามารถทางการแข่งขัน ด้านการบริการ การท่องเที่ยว การค้า การลงทุน
4. พัฒนาคนให้มีคุณภาพ สร้างโอกาส สร้างอาชีพ รายได้ ลดพ้นความยากจน
5. อนุรักษ์และฟื้นฟูทรัพยากรธรรมชาติและสิ่งแวดล้อมให้มีคุณภาพ
6. สร้างความมั่นคงภายในและส่งเสริมการให้บริการภาครัฐอย่างทั่วถึงและเป็นธรรม

2.3 ตัวชี้วัดความสำเร็จตามเป้าหมายการพัฒนาจังหวัด

1. ผลิตภัณฑ์มวลรวมของจังหวัด (GPP) เพิ่มขึ้น
2. ประชาชนมีสุขภาวะที่ดี ลดพ้นความยากจน พึ่งตนเองได้

2.4 ประเด็นการพัฒนาของจังหวัด

ประเด็นการพัฒนาที่ 1

1) ประเด็นการพัฒนา

พัฒนาและส่งเสริมการเกษตรแบบอัจฉริยะ และอุตสาหกรรมแปรรูปผลผลิตทางการเกษตร
สู่เกษตรมูลค่าสูง

2) วัตถุประสงค์

1. เพื่อปรับโครงสร้างการผลิต ในพืชและสัตว์เศรษฐกิจ สู่ระบบเกษตรอัจฉริยะ และสร้าง
ผลผลิตมูลค่าสูง
2. เพื่อเพิ่มศักยภาพอุตสาหกรรมภาคครัวเรือน กลุ่มเกษตรกร สถาบันเกษตรกรที่เกี่ยวข้อง
ให้มีความเข้มแข็งมีศักยภาพ สามารถแข่งขันได้
3. เพื่อลดการทำเกษตรในพื้นที่ไม่เหมาะสม และปรับสู่การทำเกษตรทางเลือกที่มีมูลค่าสูง
และเหมาะสม
4. เพื่อเพิ่มรายได้ GPP ภาคเกษตรต่อสัดส่วน GPP จังหวัดให้สูงขึ้น

3) เป้าหมายและตัวชี้วัด

1. สัดส่วน GPP ภาคเกษตร ต่อ GPP จังหวัด เพิ่มขึ้น ร้อยละ 3
2. อัตราการขยายตัวของมูลค่าสินค้าเกษตรเป้าหมายเพิ่มขึ้น ร้อยละ 5
3. จำนวนเกษตรกรที่ทำการเกษตร แบบ Smart Farm เพิ่มขึ้น 200 แปลง/ฟาร์ม
4. ร้อยละของครัวเรือนมีน้ำ เพื่อการเกษตรอย่างเพียงพอ

4) แนวทางการพัฒนา

1. ส่งเสริมการปรับเปลี่ยนการผลิตสินค้าเกษตรสู่เกษตรมูลค่าสูง และลดพื้นที่การทำเกษตร
ที่ไม่เหมาะสม ปรับสู่สินค้าชนิดใหม่ที่มีมูลค่าสูง เหมาะสมกับพื้นที่ และทิศทางของตลาด
2. พัฒนาเกษตรกร กลุ่มเกษตรกร สถาบันเกษตรกรที่เกี่ยวข้องเพื่อยกระดับสู่การทำเกษตร
สมัยใหม่ (Smart Farm) และต่อยอดสู่เกษตรชีวภาพตามแนวคิด BCG Model
3. เพิ่มศักยภาพการผลิตข้าวหอมมะลิ มุ่งสู่มาตรฐานเกษตร GAP อินทรีย์ และ GI ให้ครอบคลุม
โดยนำเทคโนโลยี และนวัตกรรมมาใช้
4. พัฒนาระบบนิเวศน์ปัจจัยการผลิต ทั้งโครงสร้างพื้นฐานด้านแหล่งน้ำเพื่อการเกษตร
ระบบฐานข้อมูลภาคเกษตรและน้ำ (Big data) ของจังหวัด เพื่อสนับสนุนการทำเกษตรแบบแม่นยำ
5. พัฒนาและส่งเสริมทุ่งกุลาร้องไห้ให้เป็นเขตเศรษฐกิจพิเศษข้าวหอมมะลิมูลค่าสูง
อุตสาหกรรมแปรรูปเกษตรและอาหารของภูมิภาค

ประเด็นการพัฒนาที่ 2

1) ประเด็นการพัฒนา

เสริมสร้างขีดความสามารถทางการแข่งขันด้านการค้า การลงทุน การบริการและการท่องเที่ยว

2) วัตถุประสงค์

1. เพื่อให้อุตสาหกรรมครัวเรือน วิสาหกิจชุมชน SMEs อุตสาหกรรมแปรรูปมีขีดความสามารถทางการแข่งขัน และเกิดการลงทุนเพิ่มขึ้น
2. เพื่อยกระดับการบริการและการท่องเที่ยวและวัฒนธรรมให้มีมาตรฐาน เป็นที่รู้จักและดึงดูดนักท่องเที่ยว นำมาสู่การสร้างมูลค่าเพิ่มให้กับเศรษฐกิจของจังหวัด
3. เพื่อให้เกิดความเชื่อมโยงโครงข่ายคมนาคม เพิ่มประสิทธิภาพโลจิสติกส์ ทั้งระบบของจังหวัดเพื่อเชื่อมโยงกับระบบราง อุตสาหกรรมอากาศยาน เชื่อมภูมิภาค เพื่อเสริมสร้างศักยภาพการค้าการลงทุน การบริการและการท่องเที่ยว
4. เพื่อเพิ่มอัตราการขยายตัวทางเศรษฐกิจของจังหวัดให้เป็นไปในอัตราเดียวกับการขยายตัวของภูมิภาค และของประเทศ

3) เป้าหมายและตัวชี้วัด

1. รายได้จากการท่องเที่ยวของจังหวัด เพิ่มขึ้น ร้อยละ 5
2. อัตราการขยายตัวของมูลค่าผลิตภัณฑ์มวลรวมนอกภาคการเกษตรของจังหวัดเพิ่มขึ้น ร้อยละ 5
3. มูลค่าการลงทุนเพิ่มขึ้น ร้อยละ 2

4) แนวทางการพัฒนา

1. พัฒนาศักยภาพอุตสาหกรรมครัวเรือน วิสาหกิจชุมชน และ SMEs ให้มีขีดความสามารถทางการแข่งขันในระบบเศรษฐกิจสมัยใหม่
2. พัฒนาโครงสร้างพื้นฐานและสิ่งอำนวยความสะดวก เพื่อเชื่อมโยงเส้นทางท่องเที่ยว การค้า และการลงทุน
3. ส่งเสริมกิจกรรมทางการท่องเที่ยวรูปแบบใหม่ และพัฒนาแหล่งท่องเที่ยวสำคัญ แหล่งท่องเที่ยวชุมชนให้ได้มาตรฐาน รวมทั้งยกระดับวัฒนธรรมพื้นถิ่นเพื่อสร้างมูลค่าทางเศรษฐกิจ
4. พัฒนาผลิตภัณฑ์พื้นถิ่นไปสู่มาตรฐานสากลเพื่อสร้างเศรษฐกิจในชุมชนให้เติบโตยิ่งขึ้น
5. พัฒนาช่องทางการตลาดที่หลากหลายทั้งออนไลน์และออฟไลน์เพื่อรองรับระบบ

เศรษฐกิจแห่งอนาคต

ประเด็นการพัฒนาที่ 3

1) ประเด็นการพัฒนา

พัฒนาคนทุกช่วงวัยและระบบนิเวศสนับสนุน (Ecosystem) เพื่อลดปัญหาความยากจน ความเหลื่อมล้ำ มีคุณภาพชีวิตที่ดี

2) วัตถุประสงค์

1. เพื่อให้คนทุกช่วงวัยได้รับการพัฒนาศักยภาพ เป็นคนดี มีคุณภาพ มีความรู้ มีทักษะ เรียนรู้ได้ด้วยตนเองในทุกช่วงวัย
2. เพื่อส่งเสริมและยกระดับอาชีพและรายได้ภาคครัวเรือนให้สูงขึ้น
3. เพื่อพัฒนาคุณภาพชีวิตของประชาชนให้มีความเป็นอยู่ที่ดีขึ้น มีอาชีพมั่นคง สุขภาพดี
4. เพื่อเพิ่มผลิตภาพแรงงานให้มีคุณภาพและความริเริ่มสร้างสรรค์
5. เพื่อสร้างความเป็นธรรม และลดความเหลื่อมล้ำในทุกมิติ

3) เป้าหมายและตัวชี้วัด

1. คนยากจนตาม TPMP ของจังหวัดลดลง ร้อยละ 25 ต่อปี
2. ความเหลื่อมล้ำในการกระจายรายได้ของคนในจังหวัดร้อยเอ็ดลดลง 0.02
3. อัตราผู้ป่วยและตายด้วยโรคมะเร็งท่อน้ำดีลดลง ร้อยละ 10 ต่อปี
4. ผลิตภาพแรงงานเพิ่มขึ้น ร้อยละ 2 ต่อปี
5. คุณภาพการศึกษาทุกระดับทุกประเภทเพิ่มขึ้นสูงกว่าค่ากลางของระดับประเทศภายในปี พ.ศ. 2570

4) แนวทางการพัฒนา

1. ยกระดับคุณภาพชีวิตให้ได้มาตรฐานและแก้ไขปัญหาความยากจนให้กับผู้มีรายได้น้อย โดยเฉพาะคนจนตาม TPMP เพื่อลดความเหลื่อมล้ำทางสังคม ด้วยแนวคิดโมเดล smart tambon ให้เกิดการแก้ไขปัญหาความยากจนแบบตรงจุด และยั่งยืน
2. พัฒนาทักษะและยกระดับทักษะฝีมือแรงงานให้มีความพร้อมต่อการปรับโครงสร้างการผลิต และสอดคล้องกับทิศทางตลาดแรงงาน ให้มีผลิตภาพเพิ่มขึ้น
3. พัฒนาระบบป้องกันและควบคุมโรคมะเร็งไปม้ตับและมะเร็งท่อน้ำดี เพื่อลดอัตราผู้ป่วยและตาย
4. ยกระดับคุณภาพการศึกษา การเรียนรู้ และจิตสำนึกการให้เท่าเทียม ทัวถึง ตามความเหมาะสมทุกช่วงวัย เพื่อเตรียมความพร้อมกำลังคนให้มีทักษะที่เหมาะสมสอดคล้องกับโลกยุคศตวรรษที่ 21 และสามารถแข่งขันได้
5. สร้างสังคมคุณธรรมตามหลักร้อยเอ็ดเมืองคนดีวิถีพุทธ

ประเด็นการพัฒนาที่ 4

1) ประเด็นการพัฒนา

เสริมสร้างความสมดุลทรัพยากรธรรมชาติและสิ่งแวดล้อม พร้อมรับการเปลี่ยนแปลงของสภาพภูมิอากาศ และระบบเศรษฐกิจแบบ BCG อย่างยั่งยืน

2) วัตถุประสงค์

1. เพื่ออนุรักษ์และรักษาทรัพยากรธรรมชาติ สิ่งแวดล้อม ให้มีความยั่งยืน และมีสมดุล
2. เพื่อฟื้นฟูและสร้างฐานทรัพยากรธรรมชาติและสิ่งแวดล้อม เพื่อลดผลกระทบจากการเปลี่ยนแปลงของสภาพภูมิอากาศ

3. เพื่อให้เกิดการบริหารจัดการทรัพยากรน้ำแบบบูรณาการสร้างโอกาสให้กับประชาชนทุกภาคส่วนเข้าถึงทรัพยากรน้ำได้อย่างเหมาะสม ป้องกันการเกิดอุทกภัยและภัยแล้งอย่างยั่งยืน

4. เพื่อให้ขยะมูลฝอยของจังหวัดร้อยเอ็ดทั้งระบบได้รับการจัดการอย่างถูกต้องตามหลักวิชาการ เป็นจังหวัดสะอาด

5. เพื่อส่งเสริมการใช้พลังงานทางเลือกที่เป็นมิตรต่อสิ่งแวดล้อม

3) เป้าหมายและตัวชี้วัด

1. สัดส่วนของพื้นที่ป่าไม้เพิ่มขึ้น ร้อยละ 2 ต่อปี
2. ประชาชนมีน้ำอุปโภคและบริโภคที่เพียงพอทั้งปริมาณและคุณภาพ ร้อยละ 100
3. สัดส่วนของปริมาณขยะที่กำจัดถูกต้องต่อปริมาณขยะที่เกิดขึ้น ร้อยละ 75
4. ได้รับการประกาศให้เป็นจังหวัดสะอาดภายในปี 2570
5. พื้นที่ความเสียหายอุทกภัยและภัยแล้งลดลง ร้อยละ 20 ต่อปี

4) แนวทางการพัฒนา

1. อนุรักษ์และเพิ่มพื้นที่ทรัพยากรป่าไม้ของจังหวัดร้อยเอ็ดให้เกิดความสมดุลและยั่งยืน
2. บริหารจัดการและรักษาคุณภาพสิ่งแวดล้อม เพื่อคุณภาพชีวิตที่ดี การนำยุทธศาสตร์ BCG Model มาใช้เป็นหลักในการบริหารจัดการด้านสิ่งแวดล้อม
3. เพิ่มสมรรถนะและประสิทธิภาพการบริหารจัดการน้ำ พัฒนาแหล่งน้ำและระบบกระจายน้ำในพื้นที่แล้งและท่วมซ้ำซาก
4. บริหารจัดการแก้ไขปัญหาขยะอย่างเป็นระบบและแก้ไขปัญหาสิ่งแวดล้อมอื่นๆ เพื่อมุ่งสู่การเป็นจังหวัดสะอาด
5. ส่งเสริมการใช้พลังงานทางเลือกที่เป็นมิตรต่อสิ่งแวดล้อม เพื่อลดต้นทุนและเพิ่มมูลค่าทางการผลิตภาคเกษตร

ประเด็นการพัฒนาที่ 5

1) ประเด็นการพัฒนา

เสริมสร้างความมั่นคงภายใน และยกระดับการบริหารจัดการภาครัฐให้มีสมรรถนะสูง

2) วัตถุประสงค์

1. เพื่อให้ภาครัฐมีวัฒนธรรมการทำงานที่มุ่งผลสัมฤทธิ์และผลประโยชน์ส่วนรวม ตอบสนองความต้องการของประชาชนได้อย่างสะดวก รวดเร็ว โปร่งใส

2. เพื่อให้ภาครัฐเกิดการพัฒนาสู่การเป็นรัฐบาลดิจิทัลเต็มรูปแบบ

3. เพื่อให้มีระบบฐานข้อมูลภาครัฐ (Big Data) แบบบูรณาการ เพื่อการอำนวยความสะดวก

ต่อภาครัฐและแก้ไขปัญหาให้ประชาชน และมีสมรรถนะสูง

4. เพื่อลดปัญหาอาชญากรรมในคดี 4 กลุ่ม จับกุมผู้กระทำผิดมาดำเนินคดีตามกฎหมาย

3) เป้าหมายและตัวชี้วัด

1. จังหวัดร้อยเอ็ดและองค์กรปกครองส่วนท้องถิ่น ผ่านการประเมินและมีค่าคะแนน ITA ระดับประเทศ เพิ่มขึ้นร้อยละ 50

2. จังหวัดมีการพัฒนาระบบราชการ 4.0 (PMQA 4.0) ให้อยู่ในระดับก้าวหน้า ภายในปี พ.ศ. 2570

3. ร้อยละของจำนวนคดีอาชญากรรมในคดี 4 กลุ่ม จับกุมผู้กระทำผิด ร้อยละ 85

4. จำนวนหมู่บ้านสีขาวปลอดยาเสพติดเพิ่มขึ้น ร้อยละ 95

5. เรื่องร้องเรียน ร้องทุกข์ ได้รับการดำเนินการแก้ไขไม่น้อยกว่าร้อยละ 98

4) แนวทางการพัฒนา

1. เสริมสร้างความมั่นคงของสถาบันชาติ ศาสนา พระมหากษัตริย์ และสร้างความปรองดองสมานฉันท์

2. เพิ่มประสิทธิภาพการป้องกันและปราบปรามอาชญากรรมและปัญหายาเสพติด และปัญหาสาธารณสุข

3. ส่งเสริมสนับสนุนให้ส่วนราชการ หน่วยงาน และองค์กรปกครองส่วนท้องถิ่น บริหารราชการภายใต้หลักบริหารกิจการบ้านเมืองที่ดี โดยให้ประชาชนเข้ามามีส่วนร่วม

4. ส่งเสริมและพัฒนาบุคลากรภาครัฐด้านดิจิทัล เพื่อเตรียมความพร้อมสู่ระบบราชการอัจฉริยะ (Smart Governance) และจังหวัดดิจิทัลเต็มรูปแบบ

5. พัฒนาระบบบริหารจัดการภาครัฐให้บริการอย่างทั่วถึงและเป็นธรรม

ส่วนที่ 3

แบบ จ.1 และ จ.1-1

สรุปงบประมาณตามแผนพัฒนาจังหวัดร้อยเอ็ด (พ.ศ. 2566 - 2570) ฉบับปี พ.ศ. 2566

ประเด็นการพัฒนา	แหล่งงบประมาณ	ปีงบประมาณ					รวมงบประมาณทั้งหมด
		2566	2567	2568	2569	2570	
1. พัฒนาและส่งเสริมการเกษตรแบบอัจฉริยะ และ อุตสาหกรรมแปรรูปผลิตภัณฑ์ทางการเกษตรสู่เกษตรมูลค่าสูง	งบจังหวัด	356,736,040.00	97,198,292.00	159,205,052.00	111,526,992.00	151,740,052.00	876,406,428.00
	งบกระทรวง/กรม	63,917,260.00	63,917,260.00	63,917,260.00	63,917,260.00	63,917,260.00	319,586,300.00
	งบ อปท.	97,991,300.00	95,391,300.00	95,391,300.00	95,391,300.00	95,391,300.00	479,556,500.00
รวมงบประมาณประเด็นการพัฒนาที่ 1		518,644,600.00	256,506,852.00	318,513,612.00	270,835,552.00	311,048,612.00	1,675,549,228.00
2. เสริมสร้างขีดความสามารถทางการแข่งขันด้านการค้า การลงทุน การบริการและการท่องเที่ยว	งบจังหวัด	814,037,840.00	91,475,140.00	91,475,140.00	85,425,140.00	80,425,140.00	1,162,838,400.00
	งบกระทรวง/กรม	1,740,137,500.00	377,904,000.00	856,257,000.00	279,885,000.00	345,891,000.00	3,600,074,500.00
	งบ อปท.	3,478,058,420.00	539,059,994.00	222,598,532.00	1,166,062,373.00	191,047,100.00	5,596,826,419.00
รวมงบประมาณประเด็นการพัฒนาที่ 2		6,032,233,760.00	1,008,439,134.00	1,170,330,672.00	1,531,372,513.00	617,363,240.00	10,359,739,319.00
3. พัฒนาคมนาคมช่วงวัยและระบบนิเวศสนับสนุน (Ecosystem) เพื่อลดปัญหาความยากจน ความเหลื่อมล้ำ มีคุณภาพชีวิตที่ดี	งบจังหวัด	227,639,590.00	88,191,400.00	90,064,170.00	85,725,220.00	100,140,290.00	591,760,670.00
	งบกระทรวง/กรม	308,550,000.00	288,550,000.00	308,550,000.00	50,550,000.00	50,550,000.00	1,006,750,000.00
	งบ อปท.	238,829,700.00	61,571,000.00	39,970,000.00	31,676,000.00	31,249,000.00	403,295,700.00
รวมงบประมาณประเด็นการพัฒนาที่ 3		775,019,290.00	438,312,400.00	438,584,170.00	167,951,220.00	181,939,290.00	2,001,806,370.00
4. เสริมสร้างความสมดุลทรัพยากรธรรมชาติและสิ่งแวดล้อม พร้อมรับการเปลี่ยนแปลงของสภาพภูมิอากาศ และระบบ เศรษฐกิจแบบ BCG อย่างยั่งยืน	งบจังหวัด	1,283,571,180.00	16,156,300.00	86,856,300.00	6,156,300.00	10,806,300.00	1,403,546,380.00
	งบกระทรวง/กรม	362,854,600.00	1,260,000.00	1,260,000.00	1,260,000.00	1,260,000.00	367,894,600.00
	งบ อปท.	356,486,200.00	430,000.00	430,000.00	430,000.00	430,000.00	358,206,200.00
รวมงบประมาณประเด็นการพัฒนาที่ 4		2,002,911,980.00	17,846,300.00	88,546,300.00	7,846,300.00	12,496,300.00	2,129,647,180.00
5. เสริมสร้างความมั่นคงภายใน และยกระดับการบริหาร จัดการภาครัฐ ให้มีสมรรถนะสูง	งบจังหวัด	119,592,140.00	27,399,090.00	29,856,900.00	17,476,600.00	32,306,900.00	226,631,630.00
	งบกระทรวง/กรม	1,200,000,000.00	-	-	-	-	1,200,000,000.00
	งบ อปท.	30,558,200.00	19,010,000.00	19,010,000.00	19,010,000.00	19,010,000.00	106,598,200.00
รวมงบประมาณประเด็นการพัฒนาที่ 5		1,350,150,340.00	46,409,090.00	48,866,900.00	36,486,600.00	51,316,900.00	1,533,229,830.00
รวมทั้ง 5 ประเด็นการพัฒนา		10,678,959,970.00	1,767,513,776.00	2,064,841,654.00	2,014,492,185.00	1,174,164,342.00	17,699,971,927.00

ประเด็นการพัฒนาที่ 1

พัฒนาและส่งเสริมการเกษตรแบบอัจฉริยะ
และอุตสาหกรรมแปรรูปผลผลิตทางการเกษตร
สู่เกษตรมูลค่าสูง

ลำดับที่	บัญชีรายการชุดโครงการ (Project Idea)				งบประมาณดำเนินการ					
	แผนงาน /โครงการ	ยุทธศาสตร์ชาติ (Q)/แผนแม่บท 1 (Y)	แหล่งงบ.	หน่วยดำเนินการ	พ.ศ. 2566	พ.ศ. 2567	พ.ศ. 2568	พ.ศ. 2569	พ.ศ. 2570	พ.ศ. 2566 - 2570
	ประเด็นการพัฒนาที่ 1 พัฒนาและส่งเสริมการเกษตรแบบอัจฉริยะ และอุตสาหกรรมแปรรูปผลผลิตทางการเกษตรสู่เกษตรมูลค่าสูง									
	1. งบประมาณของจังหวัด				356,736,040.00	97,198,292.00	159,205,052.00	111,526,992.00	151,740,052.00	876,406,428.00
1	ศึกษากาการผลิตข้าวหอมมะลิทุ่งกุลาร่องให้ มีมาตรฐาน GAP เกษตรอินทรีย์ และ GI ให้ครอบคลุม โดยนำเทคโนโลยี และนวัตกรรมมาใช้				78,481,880.00	8,598,000.00	8,598,000.00	13,598,000.00	8,598,000.00	117,873,880.00
1.1	ก่อสร้างศูนย์ถ่ายทอดเทคโนโลยีและตลาดข้าวหอมมะลิทุ่งกุลาร่องให้ ตำบลโนนสวรรค์ อำเภอปทุมรัตน์ จังหวัดร้อยเอ็ด	2.3	1	สำนักงานโยธาธิการและผังเมืองจังหวัดร้อยเอ็ด	49,005,000.00					49,005,000.00
1.2	จัดงานเทศกาลข้าวหอมมะลิโลก	2.3	1	สำนักงานเกษตรจังหวัดร้อยเอ็ด	5,000,000.00	5,000,000.00	5,000,000.00	5,000,000.00	5,000,000.00	25,000,000.00
1.3	ส่งเสริมการใช้เทคโนโลยีสารสนเทศเพื่อเพิ่มมูลค่าข้าวหอมมะลิและสินค้าเกษตร	2.3	1	สำนักงานเกษตรจังหวัดร้อยเอ็ด	830,000.00	830,000.00	830,000.00	830,000.00	830,000.00	4,150,000.00
1.4	พัฒนาข้าวหอมมะลิจังหวัดร้อยเอ็ดสู่เกษตรมูลค่าสูง	2.3	1	สำนักงานเกษตรจังหวัดร้อยเอ็ด	2,208,000.00	2,208,000.00	2,208,000.00	2,208,000.00	2,208,000.00	11,040,000.00
1.5	พัฒนาและส่งเสริมระบบการวิจัยข้าวหอมมะลิทุ่งกุลาร่องให้มีความครบถ้วน	2.3	1	มหาวิทยาลัยราชภัฏร้อยเอ็ด	15,578,880.00					15,578,880.00
1.6	ยกระดับมาตรฐานการผลิตเมล็ดพันธุ์ข้าว หมู่ที่ 3 ตำบลกกกุง	2.3	1	อำเภอเมืองสรวง	500,000.00	500,000.00	500,000.00	500,000.00	500,000.00	2,500,000.00
1.7	ยกระดับมาตรฐานการผลิตเมล็ดพันธุ์ข้าว หมู่ที่ 5 ตำบลหนองหิน	2.3	1	อำเภอเมืองสรวง	5,000,000.00			5,000,000.00		10,000,000.00
1.8	จัดตั้งศูนย์สมุนไพรไทยในพื้นที่ตำบลหนองหิน	2.3	1	อำเภอเมืองสรวง	300,000.00					300,000.00
1.9	ส่งเสริมการแปรรูปผลผลิตทางการเกษตร ตำบลหนองแคน	2.3	1	อำเภอปทุมรัตน์	60,000.00	60,000.00	60,000.00	60,000.00	60,000.00	300,000.00
2	ส่งเสริมการปรับเปลี่ยนการผลิตสินค้าเกษตรมูลค่าสูง ปรับสู่สินค้าชนิดใหม่ที่มีมูลค่าสูง เหมาะสมกับพื้นที่ และทิศทางของตลาด				52,508,900.00	6,838,792.00	7,838,792.00	43,359,492.00	15,988,792.00	126,534,768.00
2.1	ส่งเสริมมาตรฐานการผลิตเพื่อการตลาดข้าวหอมมะลิจังหวัดร้อยเอ็ด	2.3	1	สำนักงานพาณิชย์จังหวัดร้อยเอ็ด	679,200.00	679,200.00	679,200.00	679,200.00	679,200.00	3,396,000.00
2.2	พัฒนาโรงงานผลิตยาสมุนไพรที่ได้มาตรฐาน GMP	2.3	1	สำนักงานสาธารณสุขจังหวัดร้อยเอ็ด	36,520,700.00			36,520,700.00		73,041,400.00
2.3	ส่งเสริมการผลิตปลาดุก แปรรูปและผลิตภัณฑ์ประมง ด้วยนวัตกรรม เพื่อสร้างมูลค่า	2.3	1	ศูนย์วิจัยและพัฒนาการเพาะเลี้ยงสัตว์น้ำจืดร้อยเอ็ด	1,299,000.00	1,299,336.00	1,299,336.00	1,299,336.00	1,299,336.00	6,496,344.00
2.4	ส่งเสริมการผลิตปลาอินทรี แปรรูปและผลิตภัณฑ์ประมง ด้วยนวัตกรรม เพื่อสร้างมูลค่า	2.3	1	ศูนย์วิจัยและพัฒนาการเพาะเลี้ยงสัตว์น้ำจืดร้อยเอ็ด	1,460,000.00	1,460,256.00	1,460,256.00	1,460,256.00	1,460,256.00	7,301,024.00
2.5	โครงการพัฒนาและส่งเสริมการเกษตรแบบอัจฉริยะและอุตสาหกรรมแปรรูป สู่เกษตรมูลค่าสูง ด้วยวิทยาศาสตร์และเทคโนโลยี และนวัตกรรม	2.3	1	สำนักงานเกษตรจังหวัดร้อยเอ็ด และมหาวิทยาลัยสาร	7,400,000.00	2,400,000.00	3,400,000.00	2,400,000.00	7,400,000.00	23,000,000.00
2.6	การพัฒนาผลิตภัณฑ์เสริมจากสมุนไพรท้องถิ่นเชิงพาณิชย์	2.3	1	มหาวิทยาลัยราชภัฏร้อยเอ็ด	1,000,000.00	1,000,000.00	1,000,000.00	1,000,000.00	1,000,000.00	5,000,000.00
2.7	ส่งเสริมกลุ่มเกษตรกรเพื่อเพิ่มประสิทธิภาพการผลิตสินค้าเกษตร หมู่ที่ 2 ตำบลหนองฮี	2.3	1	อำเภอเมืองสรวง	1,500,000.00				1,500,000.00	3,000,000.00
2.8	ส่งเสริมกลุ่มเกษตรกรเพื่อเพิ่มประสิทธิภาพการผลิตสินค้าเกษตร หมู่ที่ 7	2.3	1	อำเภอเมืองสรวง	2,350,000.00				2,350,000.00	4,700,000.00
2.9	จัดตั้งศูนย์สมุนไพรไทยในพื้นที่ตำบลหนองหิน	2.3	1	อำเภอเมืองสรวง	300,000.00				300,000.00	600,000.00
	โครงการปรับเปลี่ยนพื้นที่ไม่เหมาะสม เป็นเกษตรกรรมยั่งยืน หรือสินค้าเกษตรทางเลือกใหม่				28,846,500.00	50,000.00	26,896,500.00	1,700,000.00	27,196,500.00	84,689,500.00
3.1	ปรับเปลี่ยนการผลิตพืชในพื้นที่ไม่เหมาะสมไปเป็นพืชที่เหมาะสมกับพื้นที่ตามแผนที่เกษตรเพื่อการบริหารจัดการเชิงรุก (Agri-map)	2.3	1	สำนักงานเกษตรจังหวัดร้อยเอ็ด	5,271,500.00		5,271,500.00		5,271,500.00	15,814,500.00
3.2	มหกรรมเกษตรกรรมยั่งยืนจังหวัดร้อยเอ็ด	2.3	1	สำนักงานเกษตรและสหกรณ์จังหวัดร้อยเอ็ด	2,500,000.00		2,500,000.00		2,500,000.00	7,500,000.00
3.3	ส่งเสริมการปรับปรุงพันธุ์เพื่อเพิ่มศักยภาพการผลิตข้าวหอมมะลิอินทรีย์	2.3	1	สถานีพัฒนาที่ดินร้อยเอ็ด	13,600,000.00		13,600,000.00		13,600,000.00	40,800,000.00
3.4	ส่งเสริมการปรับปรุงพันธุ์ด้วยป้อนอินทรีย์คุณภาพสูง	2.3	1	สถานีพัฒนาที่ดินร้อยเอ็ด	3,275,000.00		3,275,000.00		3,275,000.00	9,825,000.00

บัญชีรายการชุดโครงการ (Project Idea)					งบประมาณดำเนินการ					
ลำดับที่	แผนงาน / โครงการ	ยุทธศาสตร์ ชาติ (X)/ แผนแม่บท ฯ (Y)	แหล่ง งบ.	หน่วยดำเนินการ	พ.ศ. 2566	พ.ศ. 2567	พ.ศ. 2568	พ.ศ. 2569	พ.ศ. 2570	พ.ศ. 2566 - 2570
3.5	ส่งเสริมการเลี้ยงปลาดุกในบ่อดินเชิงพาณิชย์	2.3	1	ศูนย์วิจัยและ พัฒนาการ เพาะเลี้ยงสัตว์น้ำ จืดร้อยเอ็ด	900,000.00		900,000.00		900,000.00	2,700,000.00
3.6	การเพาะกัญชาด้วยโรงเรือนระบบโรงเรือนอัจฉริยะ	2.3	1	มหาวิทยาลัยราช ภัฏร้อยเอ็ด	1,650,000.00			1,650,000.00		3,300,000.00
3.7	สนับสนุนการไกลบดองข้าว 400 ไร่	2.3	1	อำเภอเมืองสรวง	800,000.00		800,000.00		800,000.00	2,400,000.00
3.8	แก้ไขปัญหาดินเค็มในพื้นที่ตำบลคูเมือง	2.3	1	อำเภอเมืองสรวง	500,000.00		500,000.00		500,000.00	1,500,000.00
3.9	จัดตั้งศูนย์เรียนรู้เกษตรกรเพื่อขยายผลพระราชดำริตำบลเหล็ก	2.3	1	อำเภอพนมรพี	300,000.00				300,000.00	600,000.00
3.10	ส่งเสริมหมู่บ้านเศรษฐกิจพอเพียงตามแนวพระราชดำริตำบล โนนสง่า	2.3	1	อำเภอพนมรพี	50,000.00	50,000.00	50,000.00	50,000.00	50,000.00	250,000.00
4	พัฒนาเกษตรกร กลุ่มเกษตรกร สถาบันเกษตรกรที่ เกี่ยวเนื่องเพื่อยกระดับสู่การทำการเกษตรสมัยใหม่ (Smart Farm) เพื่อต่อยอดสู่เกษตรกรชีวภาพ				142,302,200.00	66,375,200.00	68,975,200.00	37,533,200.00	53,060,200.00	368,246,000.00
4.1	พัฒนาวิสาหกิจชุมชน ผู้สูบน้ำสินค้าด้านการเกษตร	2.3	1	สำนักงานเกษตร จังหวัดร้อยเอ็ด	671,600.00	671,600.00	671,600.00	671,600.00	671,600.00	3,358,000.00
4.2	ปลูกพืชสมุนไพรภายใต้โรงเรือนอัจฉริยะเพื่อส่งเสริม เศรษฐกิจท้องถิ่นและชุมชน	2.3	1	สำนักงานเกษตร จังหวัดร้อยเอ็ด	6,127,000.00				6,127,000.00	12,254,000.00
4.3	พัฒนาสาขาสหกรณ์เกษตรหมู่บ้าน (อสม.) เป็นต้นแบบสู่ความ เป็นเกษตรกรปราดเปรื่อง (Smart Farmer)	2.3	1	สำนักงานเกษตร จังหวัดร้อยเอ็ด	6,202,000.00		6,202,000.00		6,202,000.00	18,606,000.00
4.4	บริหารจัดการโรคใหม่ด้วยแบบครบวงจรพื้นที่	2.3	1	สำนักงานเกษตร จังหวัดร้อยเอ็ด	6,800,000.00	6,800,000.00				13,600,000.00
4.5	ศูนย์เรียนรู้และพัฒนาเศรษฐกิจการเกษตรเพื่อสังคมอย่าง ยั่งยืน (เกษตรวิสัยโมเดล)	2.3	1	สำนักงานเกษตร จังหวัดร้อยเอ็ด	80,000,000.00					50,000,000.00
4.6	สร้างแหล่งอาหารและเสริมสร้างรายได้ชุมชน	2.3	1	สำนักงานเกษตร จังหวัดร้อยเอ็ด	380,000.00	380,000.00	380,000.00	380,000.00	380,000.00	1,900,000.00
4.7	เพิ่มขีดความสามารถภาคปศุสัตว์ให้ได้รับผลตอบแทนเป็น ปศุสัตว์มูลค่าสูง (Smart Livestock) กิจกรรมเพิ่ม ประสิทธิภาพการผลิตโคเนื้อ โคขุน	2.3	1	สำนักงานปศุสัตว์ จังหวัดร้อยเอ็ด	11,328,000.00	11,328,000.00	11,328,000.00	11,328,000.00	11,328,000.00	56,640,000.00
4.8	เพิ่มขีดความสามารถภาคปศุสัตว์ให้ได้รับผลตอบแทนเป็น ปศุสัตว์มูลค่าสูง (Smart Livestock) กิจกรรมส่งเสริมการ ปลูกพืชอาหารสัตว์เพื่อการจำหน่าย	2.3	1	สำนักงานปศุสัตว์ จังหวัดร้อยเอ็ด	8,313,800.00	8,313,800.00	8,313,800.00	8,313,800.00	8,313,800.00	41,569,000.00
4.9	ปลูกพืชสมุนไพรภายใต้โรงเรือนอัจฉริยะเพื่อส่งเสริม เศรษฐกิจท้องถิ่นและชุมชน	2.3	1	สำนักงาน สาธารณสุข จังหวัดร้อยเอ็ด	6,127,000.00	6,127,000.00	6,127,000.00	6,127,000.00	6,127,000.00	30,635,000.00
4.10	ส่งเสริมกลุ่มวิสาหกิจชุมชนด้านการพัฒนาการผลิตและประ รูปพืชสมุนไพรเพื่อตลาดทางการแพทย์	2.3	1	สำนักงาน สาธารณสุข จังหวัดร้อยเอ็ด	32,442,000.00	32,442,000.00	32,442,000.00			97,326,000.00
4.11	ส่งเสริมสมุนไพรเศรษฐกิจใหม่ (กัญชา กัญชง) เพื่อเศรษฐกิจ จังหวัดร้อยเอ็ด	2.3	1	สำนักงาน สาธารณสุข จังหวัดร้อยเอ็ด	10,400,000.00			10,400,000.00	10,400,000.00	31,200,000.00
4.12	ปันเพาะ Young Smart Entrepreneur farmers นักธุรกิจ เกษตรมืออาชีพ	2.3	1	มหาวิทยาลัยราช ภัฏร้อยเอ็ด	1,150,000.00		1,150,000.00		1,150,000.00	3,450,000.00
4.13	ส่งเสริมการปลูกผักปลอดภัยจากสารพิษในโรงเรียนของกลุ่ม วิสาหกิจชุมชนผักปลอดสารพิษวังใหม่	2.3	1	อำเภอหนองกอก	312,800.00	312,800.00	312,800.00	312,800.00	312,800.00	1,564,000.00
4.14	พัฒนาศักยภาพกลุ่มวิสาหกิจชุมชนผู้ปลูกข้าวปลอดภัยมุ่งสู่ เกษตรกรอินทรีย์ตำบลกนกโพธิ์	2.3	1	อำเภอหนองกอก	2,048,000.00		2,048,000.00		2,048,000.00	6,144,000.00
5	โครงการส่งเสริมให้เกษตรกรผลิตพืช ปศุสัตว์ และการทำ ประมงให้สอดคล้องกับศักยภาพพื้นที่และความต้องการ ของตลาด				54,596,560.00	15,336,300.00	46,896,560.00	15,336,300.00	46,896,560.00	179,062,280.00
5.1	การเลี้ยงไก่พื้นเมือง จีนเคื่อนเศรษฐกิจยุคโควิด-1	2.3	1	สำนักงานปศุสัตว์ จังหวัดร้อยเอ็ด	1,805,000.00	1,805,000.00	1,805,000.00	1,805,000.00	1,805,000.00	9,025,000.00
5.2	เพิ่มประสิทธิภาพการผลิตโคเนื้อในยุคโควิด-19	2.3	1	สำนักงานปศุสัตว์ จังหวัดร้อยเอ็ด	2,826,000.00	2,826,000.00	2,826,000.00	2,826,000.00	2,826,000.00	14,130,000.00
5.3	เลี้ยงโคแม่พันธุ์เพื่อการผลิตลูกโคคุณภาพสูง Breeding Stock	2.3	1	สำนักงานปศุสัตว์ จังหวัดร้อยเอ็ด	3,512,000.00	3,512,000.00	3,512,000.00	3,512,000.00	3,512,000.00	17,560,000.00
5.4	อบรมเชิงปฏิบัติการ การเลี้ยงโคขุนพันธุ์ทาง (ไทย - อเมริกันบราวน์ ไทย - ชาโลเลห์) และการปลูกหญ้าเนเปียร์ สำหรับโคขุน ตามมาตรฐาน GFM (Good Farming Management)	2.3	1	สำนักงานปศุสัตว์ จังหวัดร้อยเอ็ด	3,126,000.00	3,126,000.00	3,126,000.00	3,126,000.00	3,126,000.00	15,630,000.00
5.5	ส่งเสริมการเลี้ยงจิ้งหรีดเพื่อฟื้นฟูเศรษฐกิจชุมชน	2.3	1	สำนักงานปศุสัตว์ จังหวัดร้อยเอ็ด	2,571,100.00	2,571,100.00	2,571,100.00	2,571,100.00	2,571,100.00	12,855,500.00
5.6	ส่งเสริมการเลี้ยงปลาดุกในกระชังบ่	2.3	1	สำนักงานประมง จังหวัดร้อยเอ็ด	2,989,080.00		2,989,080.00		2,989,080.00	8,967,240.00
5.7	ส่งเสริมการผลิตปลาอินทรีย์ให้ได้มาตรฐาน	2.3	1	สำนักงานประมง จังหวัดร้อยเอ็ด	1,021,580.00		1,021,580.00		1,021,580.00	3,064,740.00
5.8	ส่งเสริมการเลี้ยงปลารวมในบ่อดิน	2.3	1	สำนักงานประมง จังหวัดร้อยเอ็ด	1,476,080.00		1,476,080.00		1,476,080.00	4,428,240.00

บัญชีรายการชุดโครงการ (Project Idea)					งบประมาณดำเนินการ					
ลำดับ	แผนงาน /โครงการ	ยุทธศาสตร์ ชาติ (X)/ แผนแม่บท ฯ (Y)	แหล่ง งบ.	หน่วยดำเนินการ	พ.ศ. 2566	พ.ศ. 2567	พ.ศ. 2568	พ.ศ. 2569	พ.ศ. 2570	พ.ศ. 2566 - 2570
25	ส่งเสริมกลุ่มเกษตรกรปลูกพืชเพื่ออุปโภคบริโภคและให้อาหารสัตว์เลี้ยง (นาขานเดช บุญแสง) กิจกรรม ส่งเสริมกลุ่มเกษตรกรปลูกพืชเพื่ออุปโภคบริโภคและให้อาหารสัตว์เลี้ยง หมู่ 4 บ้านข่าน้อย ตำบลหนองผือ อำเภอจตุรพักตรพิมาน จังหวัดร้อยเอ็ด	2.3	3	เทศบาลตำบลหนองผือ	2,862,000.00	2,862,000.00	2,862,000.00	2,862,000.00	2,862,000.00	14,310,000.00
26	โครงการสนับสนุนงบประมาณปุ๋ยชีวภาพ หมู่ที่ 2, หมู่ที่ 11 และในเขตตำบลห้วยหินลาด	2.3	3	องค์การบริหารส่วนตำบลห้วย	100,000.00	100,000.00	100,000.00	100,000.00	100,000.00	500,000.00
27	โครงการสนับสนุนกลุ่มผ้าฝ้ายคำใหม่ และผ้าลายชนิด ในเขตตำบลห้วยหินลาด าลา	2.3	3	องค์การบริหารส่วนตำบลห้วย	1,000,000.00	1,000,000.00	1,000,000.00	1,000,000.00	1,000,000.00	5,000,000.00
28	โครงการสนับสนุนกลุ่มเลี้ยงโค-กระบือ ในตำบลห้วยหินลาด	2.3	3	องค์การบริหารส่วนตำบลห้วย	1,200,000.00	1,200,000.00	1,200,000.00	1,200,000.00	1,200,000.00	6,000,000.00
29	โครงการ SMART FARM หมู่ 1 นางสาวจินทร์สุดา สายทอง	2.3	3	องค์การบริหารส่วนตำบลบ้านผู้	2,754,000	2,754,000	2,754,000	2,754,000	2,754,000	13,770,000
30	โครงการ SMART FARM หมู่ 1 นางสมจิตร บุพผาภักดิ์	2.3	3	องค์การบริหารส่วนตำบลบ้านผู้	2,754,000	2,754,000	2,754,000	2,754,000	2,754,000	13,770,000
31	โครงการ SMART FARM หมู่ 1 นายอารี ศิริเวช	2.3	3	องค์การบริหารส่วนตำบลบ้านผู้	2,754,000	2,754,000	2,754,000	2,754,000	2,754,000	13,770,000
32	โครงการ SMART FARM หมู่ 2 นายชูชาติ ไสศบุรุษ	2.3	3	องค์การบริหารส่วนตำบลบ้านผู้	2,754,000	2,754,000	2,754,000	2,754,000	2,754,000	13,770,000
33	โครงการ SMART FARM หมู่ 6 นางเหล่า คำแก้ว	2.3	3	องค์การบริหารส่วนตำบลบ้านผู้	2,754,000	2,754,000	2,754,000	2,754,000	2,754,000	13,770,000
34	โครงการ SMART FARM หมู่ 6 นายจรูญ เชื้อลิ้นฟ้า	2.3	3	องค์การบริหารส่วนตำบลบ้านผู้	2,754,000	2,754,000	2,754,000	2,754,000	2,754,000	13,770,000
35	โครงการ SMART FARM หมู่ 6 นายธีรภัทร เขียมแสง	2.3	3	องค์การบริหารส่วนตำบลบ้านผู้	2,754,000	2,754,000	2,754,000	2,754,000	2,754,000	13,770,000
36	โครงการ SMART FARM หมู่ 6 นายสง่า เติร์รัตน์	2.3	3	องค์การบริหารส่วนตำบลบ้านผู้	2,754,000	2,754,000	2,754,000	2,754,000	2,754,000	13,770,000
37	โครงการ SMART FARM หมู่ 6 นายสำราญ กัลยาบูรณ์	2.3	3	องค์การบริหารส่วนตำบลบ้านผู้	2,754,000	2,754,000	2,754,000	2,754,000	2,754,000	13,770,000
38	โครงการ SMART FARM หมู่ 7 นายชัยศิลป์ เพ็งพล	2.3	3	องค์การบริหารส่วนตำบลบ้านผู้	2,754,000	2,754,000	2,754,000	2,754,000	2,754,000	13,770,000
39	โครงการ SMART FARM หมู่ 8 นายสุนทร ชนะพันธ์	2.3	3	องค์การบริหารส่วนตำบลบ้านผู้	2,754,000	2,754,000	2,754,000	2,754,000	2,754,000	13,770,000
40	โครงการ SMART FARM หมู่ 6 นางบัวโย ศรีโกร	2.3	3	องค์การบริหารส่วนตำบลบ้านผู้	2,754,000	2,754,000	2,754,000	2,754,000	2,754,000	13,770,000
41	โครงการ SMART FARM หมู่ 6 นางสมฉวี มานะดี	2.3	3	องค์การบริหารส่วนตำบลบ้านผู้	2,754,000	2,754,000	2,754,000	2,754,000	2,754,000	13,770,000
42	โครงการ SMART FARM หมู่ 7 นายธงชัย คำชาย	2.3	3	องค์การบริหารส่วนตำบลบ้านผู้	2,754,000	2,754,000	2,754,000	2,754,000	2,754,000	13,770,000
43	ก่อสร้างศูนย์เรียนรู้เศรษฐกิจพอเพียง ตำบลอรบเมือง	2.3	3	องค์การบริหารส่วนตำบลอรบเมือง	2,600,000					2,600,000

ประเด็นการพัฒนาที่ 2

เสริมสร้างขีดความสามารถทางการแข่งขันด้าน
การค้า การลงทุน การบริการและการท่องเที่ยว

บัญชีรายการโครงการ				งบประมาณดำเนินการ						
ลำดับที่	แผนงาน /โครงการ	ยุทธศาสตร์ชาติ (X)/แผนแม่บท (Y)	แหล่งงบ.	หน่วยดำเนินการ	พ.ศ. 2566	พ.ศ. 2567	พ.ศ. 2568	พ.ศ. 2569	พ.ศ. 2570	พ.ศ. 2566 - 2570
	ประเด็นการพัฒนาที่ 2 เสริมสร้างขีดความสามารถทางการแข่งขันด้านการค้า การลงทุน การบริการและการ									
	1. งบประมาณของจังหวัด				814,037,840.00	91,475,140.00	91,475,140.00	85,425,140.00	80,425,140.00	#####
1	โครงการพัฒนาการท่องเที่ยวเชิงนิเวศ				57,176,540.00	44,176,540.00	44,176,540.00	49,176,540.00	44,176,540.00	238,882,700.00
1.1	ยกระดับวัฒนธรรมถิ่นสู่การท่องเที่ยววิถีใหม่ (New normal)	3.5	1	สำนักงานการท่องเที่ยวและกีฬาจังหวัดร้อยเอ็ด	8,971,540.00	8,971,540.00	8,971,540.00	8,971,540.00	8,971,540.00	44,857,700.00
1.2	ส่งเสริมการรับรู้ให้จังหวัดร้อยเอ็ดเป็นเป้าหมายการท่องเที่ยว	3.5	1	สำนักงานการท่องเที่ยวและกีฬาจังหวัดร้อยเอ็ด	3,000,000.00	3,000,000.00	3,000,000.00	3,000,000.00	3,000,000.00	15,000,000.00
1.3	ประชาสัมพันธ์ "มหานาถาภิรมย์ ประเพณีบุญแห่แหวดร้อยเอ็ด" ประจำปี 2566	2.5	1	สำนักงานวัฒนธรรมจังหวัดร้อยเอ็ด	400,000.00	400,000.00	400,000.00	400,000.00	400,000.00	2,000,000.00
1.4	ส่งเสริมการท่องเที่ยววัฒนธรรมประเพณีวิถีชุมชนของจังหวัดร้อยเอ็ด : กิจกรรมส่งเสริมประเพณีบุญข้าวสาก จังหวัดร้อยเอ็ด ประจำปี 2566	2.5	1	สำนักงานวัฒนธรรมจังหวัดร้อยเอ็ด	400,000.00	400,000.00	400,000.00	400,000.00	400,000.00	2,000,000.00
1.5	การก่อสร้างชัยอมรเขต พุทธมณฑลถาวรน้ำจังหวัดร้อยเอ็ด	3.5	1	สำนักงานโยธาธิการและผังเมืองจังหวัดร้อยเอ็ด	30,000,000.00	30,000,000.00	30,000,000.00	30,000,000.00	30,000,000.00	150,000,000.00
1.7	เทศกาลศิลปะและการท่องเที่ยววิถีใหม่ปลูกฝังการท่องเที่ยว	3.5	1	อำเภอพนมไพร	505,000.00	505,000.00	505,000.00	505,000.00	505,000.00	2,525,000.00
1.8	ก่อสร้างอาคารศูนย์รวมบูโอบรรณเพื่อเศรษฐกิจชุมชน	1.5	1	อำเภอพนมไพร	8,000,000.00					8,000,000.00
1.9	พัฒนาแหล่งท่องเที่ยววิถีสุข ตำบลหนองหิน	2.5	1	อำเภอเมืองสรวง	5,000,000.00			5,000,000.00		10,000,000.00
1.10	จัดงานประเพณีบุญข้าวสาก	4.5	1	อำเภอเมืองสรวง	300,000.00	300,000.00	300,000.00	300,000.00	300,000.00	1,500,000.00
1.11	จัดการแข่งขันกีฬาเมืองสรวงสัมพันธ์	4.5	1	อำเภอเมืองสรวง	200,000.00	200,000.00	200,000.00	200,000.00	200,000.00	1,000,000.00
1.12	แข่งขันกีฬาสัมพันธ์จังหวัดร้อยเอ็ด/ภาคสัมพันธ์	4.5	1	อำเภอเมืองสรวง	200,000.00	200,000.00	200,000.00	200,000.00	200,000.00	1,000,000.00
1.13	จัดกิจกรรมประเพณีท้องถิ่น	4.5	1	อำเภอเมืองสรวง	200,000.00	200,000.00	200,000.00	200,000.00	200,000.00	1,000,000.00
2	โครงการพัฒนาตลาดและทักษะการเป็นผู้ประกอบการที่ครบวงจร				48,858,600.00	47,298,600.00	47,298,600.00	36,248,600.00	36,248,600.00	215,953,000.00
2.1	พัฒนาตลาดประชานิยมให้เต็มรูปแบบตามตลาดนำซื้อ ตำบลในเมือง อำเภอเมืองร้อยเอ็ด จังหวัดร้อยเอ็ด	2.8	1	สำนักงานโยธาธิการและผังเมืองจังหวัดร้อยเอ็ด	11,050,000.00	11,050,000.00	11,050,000.00			33,150,000.00
2.2	พัฒนาผู้ประกอบการธุรกิจเกษตรยุคใหม่	2.8	1	มหาวิทยาลัยราชภัฏร้อยเอ็ด	2,500,000.00	2,500,000.00	2,500,000.00	2,500,000.00	2,500,000.00	12,500,000.00
2.3	พัฒนาและส่งเสริมผู้ประกอบการศึกษาพระกรจังหวัดร้อยเอ็ดสู่ตลาดอิเล็กทรอนิกส์	2.8	1	มหาวิทยาลัยราชภัฏร้อยเอ็ด	2,982,000.00	2,982,000.00	2,982,000.00	2,982,000.00	2,982,000.00	14,910,000.00
2.4	การพัฒนาศักยภาพผู้ประกอบการสู่กรมส่งเสริมการค้าระหว่างประเทศ	2.8	1	สำนักงานพาณิชย์จังหวัดร้อยเอ็ด	10,000,000.00	10,000,000.00	10,000,000.00	10,000,000.00	10,000,000.00	50,000,000.00
2.5	เพิ่มศักยภาพการแปรรูปสินค้าเกษตรสู่เชิงพาณิชย์	2.8	1	สำนักงานอุตสาหกรรมจังหวัดร้อยเอ็ด	6,410,000.00	6,410,000.00	6,410,000.00	6,410,000.00	6,410,000.00	32,050,000.00
2.6	ยกระดับผู้ประกอบการ SMEs ด้วยการผลิตมูลค่าเพิ่มสินค้าแปรรูปด้วยเทคโนโลยีและนวัตกรรม	2.8	1	สำนักงานอุตสาหกรรมจังหวัดร้อยเอ็ด	2,909,800.00	2,909,800.00	2,909,800.00	2,909,800.00	2,909,800.00	14,549,000.00
2.7	เสริมสร้างศักยภาพความสามารถในการแข่งขันทางการค้าจังหวัดร้อยเอ็ด	2.8	1	สำนักงานพาณิชย์จังหวัดร้อยเอ็ด	7,146,800.00	7,146,800.00	7,146,800.00	7,146,800.00	7,146,800.00	35,734,000.00
2.8	พัฒนาระบบอิเล็กทรอนิกส์ชุมชนให้เต็มมาตรฐาน	2.8	1	สำนักงานพัฒนาชุมชนจังหวัดร้อยเอ็ด	4,300,000.00	4,300,000.00	4,300,000.00	4,300,000.00	4,300,000.00	21,500,000.00
2.9	ตลาดชุมชนเพื่อธุรกิจท้องถิ่น หมู่ที่ 1 และ หมู่ที่ 8 ตำบล	2.8	1	อำเภอเมืองสรวง	1,000,000.00					1,000,000.00
2.10	สนับสนุนจัดตั้งศูนย์จำหน่ายและแสดงสินค้าประจำตำบลคูเมือง	2.8	1	อำเภอเมืองสรวง	500,000.00					500,000.00
2.11	ตลาดนัดเกษตรกร ตำบลชีเหล็ก	2.8	1	อำเภอพนมไพร	40,000.00					40,000.00
2.12	ตลาดนัดสีเขียวตำบลโนนสำราญ	2.8	1	อำเภอพนมไพร	20,000.00					20,000.00
3	โครงการพัฒนาระบบคมนาคมขนส่งทางบกให้เกิดความเชื่อมโยงกันเป็นโครงข่าย				668,677,800.00					668,677,800.00
3.1	ปรับปรุงทางเท้าถนนพหลโยธินช่วงที่ 2 (สามแยกถนนคุ้มวัดป่าไร่-สี่แยกถนนบุรีรัตน์/โคกกลาง) ตำบลโนนเมือง อำเภอเมือง จังหวัดร้อยเอ็ด	2.7	1	สำนักงานโยธาธิการและผังเมืองจังหวัดร้อยเอ็ด	7,390,000.00					7,390,000.00
3.2	ปรับปรุงทางเท้าถนนพหลโยธินช่วงที่ 3 (สี่แยกถนนสุริยเดชบำรุง-สามแยกถนนศรีสว่าง) ตำบลโนนเมือง อำเภอเมือง จังหวัดร้อยเอ็ด	2.7	1	สำนักงานโยธาธิการและผังเมืองจังหวัดร้อยเอ็ด	5,940,000.00					5,940,000.00
3.3	ปรับปรุงทางเท้าถนนพหลโยธินช่วงที่ 4 (สามแยกถนนศรีเทวา-สุดเขตเทศบาลตำบลโคกขาม) ตำบลโนนเมือง อำเภอเมือง จังหวัดร้อยเอ็ด	2.7	1	สำนักงานโยธาธิการและผังเมืองจังหวัดร้อยเอ็ด	9,790,000.00					9,790,000.00
3.4	พัฒนาเส้นทางคมนาคมเพื่อเพิ่มศักยภาพด้านการค้าและขนส่งทางหลวงชนบทสาย รพ.3073 เข็มถนนคูเมือง (สามแยกถนนโนนเมือง-สี่แยกถนนพหลโยธิน) ส่วนโคงแขวงเพชรบูรณ์ ถึงหน้าโรงเรียนชัยยะวงษา อาคารคำจังหวัดร้อยเอ็ด	2.7	1	สำนักงานโยธาธิการและผังเมืองจังหวัดร้อยเอ็ด	13,824,000.00					13,824,000.00
3.5	ปรับปรุงโครงสร้างพื้นฐานด้านถนน เพื่อสนับสนุนการค้าการลงทุนและการท่องเที่ยวของจังหวัดร้อยเอ็ด	2.7	1	แขวงทางหลวงชนบท	89,730,000.00					89,730,000.00
3.6	โครงการเพิ่มประสิทธิภาพทางหลวงเพื่อพัฒนาระบบโครงสร้างพื้นฐาน การคมนาคมขนส่ง และระบบโลจิสติกส์ในทางหลวงหมายเลข 2327 ตอน บัวคำ - โพนชัย	2.7	1	แขวงทางหลวงร้อยเอ็ด	50,000,000.00					50,000,000.00
3.7	โครงการเพิ่มประสิทธิภาพและพัฒนาระบบจราจร เพื่อเพิ่มความปลอดภัยบนถนนสายหลักและสายรอง ในพื้นที่จังหวัดร้อยเอ็ด ในทางหลวงหมายเลข 2043 ตอน ร้อยเอ็ด - บางเลข ที่ กม.9+820	2.7	1	แขวงทางหลวงร้อยเอ็ด	2,980,000.00					2,980,000.00

ลำดับที่	บัญชีรายการจุดโครงการ แผนงาน /โครงการ	ยุทธศาสตร์ ชาติ (X)/ แผนแม่บท ฯ (Y)	แหล่ง จปม.	หน่วยดำเนินการ	งบประมาณดำเนินการ						
					พ.ศ. 2566	พ.ศ. 2567	พ.ศ. 2568	พ.ศ. 2569	พ.ศ. 2570	พ.ศ. 2566 - 2570	
3.8	โครงการปรับปรุงจุดเสียง เพื่อเพิ่มความปลอดภัยในถนนสายหลักและสายรอง ในพื้นที่จังหวัดร้อยเอ็ด ในทางหลวงหมายเลข 2044 ตอน ร้อยเอ็ด - หนองจอก ระหว่าง กม. 0+184 - กม.31+800 (เป็นช่วงๆ)	2.7	1	แขวงทางหลวงร้อยเอ็ด	462,000.00						462,000.00
3.90	โครงการปรับปรุงจุดเสียง เพื่อเพิ่มความปลอดภัยในถนนสายหลักและสายรอง ในพื้นที่จังหวัดร้อยเอ็ด ในทางหลวงหมายเลข 2046 ตอน เสถภูมิ - บ้านจิว ระหว่าง กม.0+000 - กม.16+100 (เป็นช่วงๆ)	2.7	1	แขวงทางหลวงร้อยเอ็ด	396,000.00						396,000.00
3.10	โครงการปรับปรุงจุดเสียง เพื่อเพิ่มความปลอดภัยในถนนสายหลักและสายรอง ในพื้นที่จังหวัดร้อยเอ็ด ในทางหลวงหมายเลข 2116 ตอน ช่างคำ - โพนทอง ระหว่าง กม. 46+900 - กม.72+851 (เป็นช่วงๆ)	2.7	1	แขวงทางหลวงร้อยเอ็ด	396,000.00						396,000.00
3.11	โครงการปรับปรุงจุดเสียง เพื่อเพิ่มความปลอดภัยในถนนสายหลักและสายรอง ในพื้นที่จังหวัดร้อยเอ็ด 1.ในทางหลวงหมายเลข 214 ตอน ร้อยเอ็ด - จตุรพักตรพิมาน ระหว่าง กม.49+000 - กม.51+000 (เป็นช่วงๆ) 2.ในทางหลวงหมายเลข 2045 ตอน ร้อยเอ็ด - หนองคูโคก ระหว่าง กม.0+598 - กม.20+200 (เป็นช่วงๆ) 3.ในทางหลวงหมายเลข 2392 ตอน จตุรพักตรพิมาน - ชุมพริก ระหว่าง กม.0+000 - กม.39+001 (เป็นช่วงๆ)	2.7	1	แขวงทางหลวงร้อยเอ็ด	495,000.00						495,000.00
3.12	โครงการปรับปรุงจุดเสียง เพื่อเพิ่มความปลอดภัยในถนนสายหลักและสายรอง ในพื้นที่จังหวัดร้อยเอ็ด 1.ในทางหลวงหมายเลข 214 ตอน จตุรพักตรพิมาน - ห้วยทับทัน ระหว่าง กม.96+379 - กม.119+391 (เป็นช่วงๆ) 2.ในทางหลวงหมายเลข 2269 ตอน โพนใหม่ - หนองคู ระหว่าง กม.0+000 - กม.19+251 (เป็นช่วงๆ)	2.7	1	แขวงทางหลวงร้อยเอ็ด	462,000.00						462,000.00
3.13	โครงการปรับปรุงจุดเสียง เพื่อเพิ่มความปลอดภัยในถนนสายหลักและสายรอง ในพื้นที่จังหวัดร้อยเอ็ด 1.ในทางหลวงหมายเลข 202 ตอน เกษตรวิสัย - สุวรรณภูมิ ระหว่าง กม.189+225 - กม.209+602 (เป็นช่วงๆ) 2.ในทางหลวงหมายเลข 2043 ตอน ร้อยเอ็ด - ยางแฉะ ระหว่าง กม.2+430 - กม.24+500 (เป็นช่วงๆ)	2.7	1	แขวงทางหลวงร้อยเอ็ด	462,000.00						462,000.00
3.14	โครงการปรับปรุงจุดเสียง เพื่อเพิ่มความปลอดภัยในถนนสายหลักและสายรอง ในพื้นที่จังหวัดร้อยเอ็ด 1.ในทางหลวงหมายเลข 23 ตอน ห้วยแฉะ - ร้อยเอ็ด ระหว่าง กม.88+911 - กม.107+568 (เป็นช่วงๆ) 2.ในทางหลวงหมายเลข 214 ตอน ลำชี - ร้อยเอ็ด ระหว่าง กม.28+000 - กม.46+153 (เป็นช่วงๆ) 3.ในทางหลวงหมายเลข 232 ตอน ถนนวงแหวนรอบเมืองร้อยเอ็ด ระหว่าง กม.0+000 - กม.26+596 (เป็นช่วงๆ)	2.7	1	แขวงทางหลวงร้อยเอ็ด	495,000.00						495,000.00
3.15	โครงการยกระดับมาตรฐานทางหลวงเพื่อส่งเสริมการค้า การขนส่งสินค้าเกษตร การท่องเที่ยว จังหวัดร้อยเอ็ด	2.7	1	แขวงทางหลวงร้อยเอ็ด ร่วมกับแขวงทางหลวงไฮสปีด (พื้นที่รับผิดชอบจังหวัดร้อยเอ็ด)	41,739,000.00						41,739,000.00
3.16	ก่อสร้างถนน คอนกรีตเสริมเหล็ก สายบ้านสว่าง หมู่ที่ 12 - สามแยกบ่อข่อย อ.บ.สว่าง อําเภอโพนทอง จังหวัดร้อยเอ็ด	2.7	1	อําเภอโพนทอง	424,300.00						424,300.00
3.17	ก่อสร้างถนนคอนกรีตเสริมเหล็ก สายบ้านสองพี่น้อง หมู่ที่ 5 ตำบลสว่าง - บ้านเหล่าบ่อ หมู่ที่ 5 ตำบลสว่างมณี อําเภอโพนทอง จังหวัดร้อยเอ็ด	2.7	1	อําเภอโพนทอง	424,300.00						424,300.00
3.18	ถนน คสล.สายบ้านดอน หมู่ที่ 5 เข้มต่อ บ้านสันโฆง	2.7	1	อําเภอปทุมรัตน์	2,160,000.00						2,160,000.00
3.19	ถนน คสล.สายบ้านหนองหัวไร่ หมู่ที่ 4 เข้มต่อบ้านหนองม่วง	2.7	1	อําเภอปทุมรัตน์	3,888,000.00						3,888,000.00
3.20	ถนน คสล.บ้านหนองมะเขือ หมู่ที่ 9 เข้มต่อ บ้านเขวาคอก หมู่ที่ 7	2.7	1	อําเภอปทุมรัตน์	4,995,000.00						4,995,000.00
3.21	ถนน คสล.สายบ้านขามป้อม ต.จันทเหล็ก เข้มต่อ บ้านพะยอม ต.โนนสวรรค์	2.7	1	อําเภอปทุมรัตน์	2,876,000.00						2,876,000.00
3.22	ถนน คสล.สายบ้านขามป้อม ต.จันทเหล็ก เข้มต่อ บ้านหนองม่วง ต.โนนสวรรค์	2.7	1	อําเภอปทุมรัตน์	1,436,000.00						1,436,000.00
3.23	ซ่อมสร้างผิวทางแอสฟัลต์คอนกรีต ปรับปรุงคุณภาพด้วยยางธรรมชาติ สายทาง ร.อ.๓๖๔-๐๐๒ ถนนลาดยาง เข้มทางหลวง ทล ๒๐๒ ถึงบ้านนาแค หมู่ ๗ ตำบลจันทเหล็ก	2.7	1	อําเภอปทุมรัตน์	2,700,000.00						2,700,000.00
3.24	ก่อสร้างถนนคอนกรีตเสริมเหล็กบ้านสำราญ ม.๔ ต.หนองแคน เข้มต่อบ้านพิงเรือ	2.7	1	อําเภอปทุมรัตน์	3,077,000.00						3,077,000.00
3.25	เสริมผิวจราจรแอสฟัลต์คอนกรีต (Asphalt Concrete) บ้านคูใหญ่ ม.๑๔ - บ้านหนองบ้านน ม.๒ ตำบลหนองแคน	2.7	1	อําเภอปทุมรัตน์	1,980,000.00						1,980,000.00
3.26	เสริมผิวจราจรแอสฟัลต์คอนกรีต (Asphalt Concrete) บ้านคูใหญ่ ม.๑๔ - บ้านคูใหญ่ ม.๓ ตำบลหนองแคน	2.7	1	อําเภอปทุมรัตน์	1,140,000.00						1,140,000.00
3.27	เสริมผิวจราจรแอสฟัลต์คอนกรีต Asphaltic Concrete บ้านคูใหญ่ ม.๓ บ้านคูใหญ่ ม.๑๔ ตำบลหนองแคน	2.7	1	อําเภอปทุมรัตน์	1,760,000.00						1,760,000.00
3.28	เสริมผิวจราจรแอสฟัลต์คอนกรีต (Asphalt Concrete) บ้านโคกกลาง ต.หนองแคน -บ้านโพนสูงหมู่ที่ 1๑.โพนสูง อ.ปทุมรัตน์ จ.ร้อยเอ็ด	2.7	1	อําเภอปทุมรัตน์	4,000,000.00						4,000,000.00

บัญชีรายการชุดโครงการ				งบประมาณดำเนินการ						
ลำดับที่	แผนงาน / โครงการ	ยุทธศาสตร์ ชาติ (X) / แผนแม่บท (Y)	แหล่ง งบ.	หน่วยดำเนินการ	พ.ศ. 2566	พ.ศ. 2567	พ.ศ. 2568	พ.ศ. 2569	พ.ศ. 2570	พ.ศ. 2566 - 2570
3.29	ก่อสร้างถนนลาดยางเสริมผิวทาง Asphaltic Concrete บ้านสระแก้ว ม.15 ต.ดอกสำ เติมน้ำมันยูเคตี	2.7	1	อำเภอปทุมรัตน์	3,600,000.00					3,600,000.00
3.30	ก่อสร้างถนนลาดยางเสริมผิวทาง Asphaltic Concrete บ้านโคกเหล็ก ม.4 ต.ดอกสำ เติมน้ำมันโชนาม	2.7	1	อำเภอปทุมรัตน์	2,700,000.00					2,700,000.00
3.31	ก่อสร้างถนนลาดยางเสริมผิวทาง Asphaltic Concrete บ้านคางอ้อย ม.12 ต.ดอกสำ เติมน้ำมันแอสซี	2.7	1	อำเภอปทุมรัตน์	1,080,000.00					1,080,000.00
3.32	ก่อสร้างถนนลาดยางเสริมผิวทาง Asphaltic Concrete บ้านหนองสระ ม.13 ต.ดอกสำ เติมน้ำมันภูดิน	2.7	1	อำเภอปทุมรัตน์	1,080,000.00					1,080,000.00
3.33	ก่อสร้างถนนคอนกรีตเสริมเหล็ก บ้านโคกหมู 2 เส้นทางจากบ้านโคกหมูไปบ้านโนนจาน	2.7	1	อำเภอปทุมรัตน์	6,000,000.00					6,000,000.00
3.34	ก่อสร้างถนนคอนกรีตเสริมเหล็ก บ้านโคกหมู 2 เส้นทางจากบ้านโคกหมูไปบ้านโนนวัง	2.7	1	อำเภอปทุมรัตน์	3,600,000.00					3,600,000.00
3.35	ก่อสร้างถนนคอนกรีตเสริมเหล็ก บ้านโคกหมู 2 เส้นทางจากบ้านโคกหมูไปบ้านโคกทอง	2.7	1	อำเภอปทุมรัตน์	3,600,000.00					3,600,000.00
3.36	ก่อสร้างถนนคอนกรีตเสริมเหล็ก บ้านโนนโพธิ์ หมู่ที่ 5 สายทางสายทางโนนโพธิ์ - ตาอ้อย ตำบลโนนสง่า	2.7	1	อำเภอปทุมรัตน์	493,000.00					493,000.00
3.37	ก่อสร้างถนนคอนกรีตเสริมเหล็ก บ้านโนนหิน หมู่ที่ 4 สายทางคลองหัวอ้อยงาม -หนองมะเขือ(ฝั่งขวา) ตำบลโนนสง่า	2.7	1	อำเภอปทุมรัตน์	479,000.00					479,000.00
3.38	ก่อสร้างถนนคอนกรีตเสริมเหล็ก บ้านโนนหิน หมู่ที่ 4 สายทางโนนหิน - โนนเจริญ(ช่วงกลางหมู่บ้าน) ตำบลโนนสง่า	2.7	1	อำเภอปทุมรัตน์	499,000.00					499,000.00
3.39	ก่อสร้างถนนคอนกรีตเสริมเหล็ก บ้านโนนหิน หมู่ที่ 4 สายทาง สายทางตำบลหินน้อยหมู่บ้าน	2.7	1	อำเภอปทุมรัตน์	499,000.00					499,000.00
3.40	ก่อสร้างถนนคอนกรีตเสริมเหล็กจากคลองอ้อยเปลงน้ำคำตำบลโนนสวรรค์ ถึงบ้านส้มโองตำบลหินเหล็ก	2.7	1	อำเภอปทุมรัตน์	3,000,000.00					3,000,000.00
3.41	ก่อสร้างถนนลาดยางบ้านบัวตูม หมู่ที่ 2 ตำบลโนนสวรรค์ ถึงบ้านหนองอ้อย หมู่ที่ 11 ตำบลก้านทอง	2.7	1	อำเภอปทุมรัตน์	3,000,000.00					3,000,000.00
3.42	ก่อสร้างถนนคอนกรีตเสริมเหล็กบ้านบัวตูม หมู่ที่ 2 ต.โนน	2.7	1	อำเภอปทุมรัตน์	499,700.00					499,700.00
3.43	ก่อสร้างถนนคอนกรีตเสริมเหล็กบ้านน้ำคำ หมู่ที่ 3	2.7	1	อำเภอปทุมรัตน์	499,600.00					499,600.00
3.44	ก่อสร้างถนนคอนกรีตเสริมเหล็ก จากบ้านถึงแกหมู่ที่ 15 ถึงบ้านโนนสวรรค์ที่ดงนา หมู่ที่ 16	2.7	1	อำเภอปทุมรัตน์	1,183,000.00					1,183,000.00
3.45	พัฒนาเส้นทางสู่แหล่งท่องเที่ยวชุมชน หมู่ที่ 6 ตำบลหนองสี	2.7	1	อำเภอเมืองสรวง	5,000,000.00					5,000,000.00
3.46	ก่อสร้างถนน คล. บ้านเมืองสรวง หมู่ที่ 1 ตำบลเมืองสรวง	2.7	1	อำเภอเมืองสรวง	789,000.00					789,000.00
3.47	ก่อสร้างถนนคอนกรีตเสริมเหล็กบ้านบัวสูง-โรงเรียนบัวสูงบัวเงิน ระยะทาง 700 เมตร กว้าง 4.00 เมตร หมู่ที่ 7 ต.กกกุง	2.7	1	อำเภอเมืองสรวง	850,000.00					850,000.00
3.48	ก่อสร้างถนนคอนกรีตเสริมเหล็กเชื่อมตลาดเทศบาลตำบลคูเมือง หมู่ที่ 7	2.7	1	อำเภอเมืองสรวง	500,000.00					500,000.00
3.49	ก่อสร้างถนน คล.สายเฉลิมพระเกียรติจากแยกบ้านดงเกลือ เชื่อมโรงเรียนสูงยาง	2.7	1	อำเภอเมืองสรวง	1,000,000.00					1,000,000.00
3.50	ก่อสร้างทางลาดยางสายบ้านอังกะ-ทางหลวง 215 (บ้านนาบ่อย) ระยะทาง 650 ม.	2.7	1	อำเภอเมืองสรวง	800,000.00					800,000.00
3.51	ก่อสร้างถนน คล. สายบ้านหนองสี หมู่ที่ 1 ถึงบ้านเมืองสรวง หมู่ที่ 5	2.7	1	อำเภอเมืองสรวง	1,500,000.00					1,500,000.00
3.52	ก่อสร้างถนนลาดยางถนนสายบ้านดอนแก้ว หมู่ที่ 10 ถึงวังอี้อย	2.7	1	อำเภอเมืองสรวง	1,000,000.00					1,000,000.00
3.53	ก่อสร้างถนน คล. บ้านคำ หมู่ที่ 3 ต.เมืองสรวง	2.7	1	อำเภอเมืองสรวง	700,000.00					700,000.00
3.54	ก่อสร้างถนนคอนกรีตเสริมเหล็กทางเข้าหมู่บ้าน(ชนิดมีรอยต่อสายยาว) บ้านน้อยคำเม็ก หมู่ที่ 8 ตำบลนาบ้าย้อย อำเภอหนองพอก จังหวัดร้อยเอ็ด	2.7	1	อำเภอหนองพอก	4,356,000.00					4,356,000.00
3.55	ก่อสร้างถนนลาดยางแอสฟัลติก สายบ้านดงบัง -บ้านหนองโน เชื่อมระหว่างตำบลหนองพูนใหญ่ กับตำบลรอบเมือง อำเภอหนองพอก จังหวัดร้อยเอ็ด	2.7	1	อำเภอหนองพอก	7,680,000.00					7,680,000.00
3.56	ก่อสร้างถนนลาดยางแอสฟัลติก สายบ้านหนองพูน ตำบลหนองพูนใหญ่ - บ้านวังใหญ่ ตำบลกอกโพธิ์ อำเภอหนองพอก จังหวัดร้อยเอ็ด	2.7	1	อำเภอหนองพอก	3,560,000.00					3,560,000.00
3.57	ซ่อมสร้างถนนลาดยางแอสฟัลติกคอนกรีต สายทางบ้านโนนปลาเซ็ง หมู่ที่ 7 - บ้านเหล่าโพนงาม หมู่ที่ 8 ตำบลภูเขาทอง อำเภอหนองพอก จังหวัดร้อยเอ็ด	2.7	1	อำเภอหนองพอก	7,641,000.00					7,641,000.00
3.58	ก่อสร้างงานปรับปรุงผิวจราจรแอสฟัลติก (แบบโบลเวอร์เลย์) หมู่ที่ 1 ตำบลหนองพอก อำเภอหนองพอก จังหวัดร้อยเอ็ด	2.7	1	อำเภอหนองพอก	2,029,900.00					2,029,900.00
3.59	ซ่อมสร้างถนนแอสฟัลติก สายบ้านโคกกลาง - บ้านโพง ตำบลหนองน้อย อำเภอหนองพอก จังหวัดร้อยเอ็ด	2.7	1	อำเภอหนองพอก	9,370,000.00					9,370,000.00
3.60	ก่อสร้างถนนคอนกรีตเสริมเหล็ก บ้านกุดขุ่น หมู่ที่ 3 อำเภอหนองพอก จังหวัดร้อยเอ็ด	2.7	1	อำเภอหนองพอก	1,549,000.00					1,549,000.00
3.61	ก่อสร้างถนนคอนกรีตเสริมเหล็ก บ้านเม็กแดง หมู่ที่ 17 ตำบลรอบเมือง อำเภอหนองพอก จังหวัดร้อยเอ็ด	2.7	1	อำเภอหนองพอก	2,151,000.00					2,151,000.00
3.62	ก่อสร้างถนนคอนกรีตเสริมเหล็กสาย รต.23003 บ้านโนนหาด -บ้านหนองแพนม ตำบลท่าศิลา อำเภอหนองพอก	2.7	1	อำเภอหนองพอก	3,351,500.00					3,351,500.00
3.63	ก่อสร้างถนนคอนกรีตเสริมเหล็กทางขึ้นแหล่งท่องเที่ยวพระมหาเจดีย์ชัยมงคล หมู่ที่ 6 บ้านท่าสะอาด ตำบลนาบ้าย้อย อำเภอหนองพอก จังหวัดร้อยเอ็ด	2.7	1	อำเภอหนองพอก	4,567,000.00					4,567,000.00

ลำดับที่	บัญชีรายการชุดโครงการ แผนงาน /โครงการ	ยุทธศาสตร์ ชาติ CO/ แผนแม่บท 1 (Y)	แหล่ง งบ.	หน่วยดำเนินการ	งบประมาณดำเนินงาน						
					พ.ศ. 2566	พ.ศ. 2567	พ.ศ. 2568	พ.ศ. 2569	พ.ศ. 2570	พ.ศ. 2566 - 2570	
3.64	ก่อสร้างงานปรับปรุงผิวทางวิ่งรถจักรยาน บริเวณถนนข้างหน้า ที่ว่าการอำเภอหนองพอกไปทางทิศเหนือเลียบริมทางไป ถึง ประตูทางเข้าพระนันทคีรีชัยมงคล อำเภอหนองพอก	2.7	1	อำเภอหนองพอก	6,900,000.00						6,900,000.00
3.65	ก่อสร้างถนนคอนกรีตเสริมเหล็ก ถนนสายบ้านชะ-บ้าน หนองพอก ตำบลหนองพอก อำเภอหนองพอก จังหวัด	2.7	1	อำเภอหนองพอก	5,196,100.00						5,196,100.00
3.66	ก่อสร้างถนนคอนกรีตเสริมเหล็ก หมู่ที่ 1 ตำบลหนองพอก อำเภอหนองพอก จังหวัดร้อยเอ็ด	2.7	1	อำเภอหนองพอก	1,632,000.00						1,632,000.00
3.67	ก่อสร้างถนนลาดยางแอสฟัลท์ติก สายบ้านดงบัง - ถนนลาดยางหนองพอก ท่าเสด็จ ตำบลหนองจุ่มใหญ่ อำเภอหนองพอก จังหวัดร้อยเอ็ด	2.7	1	อำเภอหนองพอก	8,030,000.00						8,030,000.00
3.68	ก่อสร้างถนนลาดยางแอสฟัลท์ติกที่ดัด บ้านหนองน้ำกิน - บ้านหนองจุ่ม ตำบลหนองจุ่มใหญ่ อำเภอหนองพอก จังหวัดร้อยเอ็ด	2.7	1	อำเภอหนองพอก	7,560,000.00						7,560,000.00
3.69	ก่อสร้างถนนคอนกรีตเสริมเหล็ก ถนนสายปลาโค- บ้าน หนองม่วง (ร.อ.ถ.185-๒) ตำบลหนองพอก อำเภอหนองพอก	2.7	1	อำเภอหนองพอก	7,156,500.00						7,156,500.00
3.70	ก่อสร้างถนนคอนกรีตเสริมเหล็กเชื่อมระหว่างตำบลนา อ้อย - ตำบลโคกสว่าง อำเภอหนองพอก จังหวัดร้อยเอ็ด	2.7	1	อำเภอหนองพอก	12,968,000.00						12,968,000.00
3.71	ก่อสร้างถนนลาดยางแอสฟัลท์ติกคอนกรีต บ้านหนองแสง ม.6-คลองทอง-ต.ลำห้วยกลอย-ทิวราชวงแอสฟัลท์ติก คอนกรีต กว้าง 6.00 เมตร ระยะทาง 2,000 เมตร ตามแบบ มาตรฐานงานทางสำหรับรถบรรทุกที่ ทค.2-303	2.7	1	อำเภอหนองพอก	12,196,000.00						12,196,000.00
3.72	ถนนคอนกรีตเสริมเหล็กสายบ้านโนนพระ หมู่ที่ 6 ตำบลโคก สว่าง -บ้านกุดชุม ตำบลหนองพอกขนาดกว้าง 5.00 เมตร ยาว 1,530 เมตร ทน 0.15 เมตร สูงจุดรับโหล่ทางเฉลี่ย ข้างละ 0.50 เมตร	2.7	1	อำเภอหนองพอก	4,804,000.00						4,804,000.00
3.73	ก่อสร้างถนนคอนกรีตเสริมเหล็กสาย บ้านหนองหว้า - บ้านโคกนาคา หมู่ที่ 6 บ้านหนองหว้า ตำบลโคกโพธิ์ อำเภอ หนองพอก จังหวัดร้อยเอ็ด ผิวทางกว้าง 6.00 เมตร ระยะทางตลอดสาย 1,351 กม. โหล่ทางกว้าง 0.50 เมตร	2.7	1	อำเภอหนองพอก	5,346,000.00						5,346,000.00
3.74	ถนนลาดยางแอสฟัลท์ติกคอนกรีต บ้านโนนปลาซึ่ง ม.7 ต. ภูเขาทอง ไปลำห้วยกลอย ทิวราชวงแอสฟัลท์ติกคอนกรีต กว้าง 6.00 เมตร ระยะทาง 3,600 เมตร	2.7	1	อำเภอหนองพอก	17,050,000.00						17,050,000.00
3.75	ปูผิวแอสฟัลท์ติกคอนกรีตที่ผิวทางเดิมสายบ้านหนองคำน้อย บ้านโนนสว่าง (ช่วงบริเวณ กม.0+000-1+035)ตำบลภูเขา ทอง อำเภอหนองพอก จังหวัดร้อยเอ็ดทิวราชวงคอนกรีต เสริมเหล็ก กว้าง 5.00 เมตร ระยะทาง 1,035 เมตร	2.7	1	อำเภอหนองพอก	2,108,000.00						2,108,000.00
3.76	ก่อสร้างถนนคอนกรีตเสริมเหล็กบ้านคำหัวคู ตำบลท่าเสด็จ อำเภอหนองพอก -บ้านนาแพง ตำบลพรรณี อำเภอเสถียร จังหวัดร้อยเอ็ด ทิวราชวงคอนกรีตเสริมเหล็ก กว้าง 6.00 เมตร ทน 0.15 เมตร ระยะทาง 4,000เมตรหรือมีพื้นที่ไม่ น้อยกว่า 24,000 เมตร	2.7	1	อำเภอหนองพอก	16,494,000.00						16,494,000.00
3.77	ก่อสร้างถนนคอนกรีตเสริมเหล็กบ้านท่ากุด -บ้านดงบัง ตำบลท่าเสด็จ อำเภอหนองพอก จังหวัดร้อยเอ็ด ทิวราชวง คอนกรีตเสริมเหล็ก กว้าง 5.00 เมตร ทน 0.15 เมตร ระยะทาง 1,000เมตรหรือมีพื้นที่ไม่น้อยกว่า 5,000 เมตร	2.7	1	อำเภอหนองพอก	3,502,000.00						3,502,000.00
3.78	ก่อสร้างถนนคอนกรีต สายรอบหนองแจ้ง หมู่ที่ 5 บ้านชะ ตำบลหนองพอก อำเภอหนองพอก จังหวัดร้อยเอ็ด ทิว ราชวง กว้าง 4.00 เมตร ระยะทาง 1,500 เมตร ทน 0.15 เมตร	2.7	1	อำเภอหนองพอก	4,238,600.00						4,238,600.00
3.79	ก่อสร้างถนนคอนกรีต สายบ้านหนองพอก-บ้านโคกสะอาด หมู่ ที่ 8 บ้านหนองพอก ตำบลหนองพอก อำเภอหนองพอก จังหวัดร้อยเอ็ด ทิวราชวง กว้าง 4.00 เมตร ระยะทาง 1,700 เมตร ทน 0.15เมตร	2.7	1	อำเภอหนองพอก	4,803,500.00						4,803,500.00
3.80	ซ่อมแซมผิวทางคอนกรีตถนนภายในหมู่บ้าน ม.4 บ้านชะ ค.หนองพอก อ.หนองพอก จ.ร้อยเอ็ด (เริ่มจากบ้านนายพันธ์ อาสาสนา ถึงบ้านบางประจวน ซูลี) ความกว้าง 4 ม. ยาว 560 ม.	2.7	1	อำเภอหนองพอก	998,100.00						998,100.00
3.81	ก่อสร้างถนนคอนกรีตเสริมเหล็กถนนสายบ้านดงบัง - ถนนลาดยางบ้านท่าเสด็จ- อ. หนองพอก ขนาดกว้าง 5 ม. หนา 0.15 ม.ยาว 2,900 ม.	2.7	1	อำเภอหนองพอก	2,700,000.00						2,700,000.00
3.82	ก่อสร้างถนนคอนกรีตเสริมเหล็ก ถนนสายบ้านหนองโน หมู่ที่ 7 ตำบลรอบเมือง-ดงบัง หมู่ที่ 6 ตำบลหนองจุ่มใหญ่ ขนาด ผิวจราจรกว้าง 6.00 ม หนา 0.15 ม. ระยะทางยาว 4,000 ม-หรือมีพื้นที่ไม่น้อยกว่า 2 ซ้ำๆละ 0.50 ม- หนา 0.20 ม-	2.7	1	อำเภอหนองพอก	12,510,000.00						12,510,000.00
3.83	ก่อสร้างถนนคอนกรีตเสริมเหล็กบ้านโนนแทน ม.7 ต.ท่าเสด็จ อ.หนองพอก - บ้านหนองพัน อ.หนองพอก อ.กุดชุม จ. ยโสธร ขนาดกว้าง 5 เมตร หนา 0.15 ม.ระยะทาง 2,000 ม. หรือมีพื้นที่ไม่น้อยกว่า 10,000 ตารางเมตร โหล่ทางข้างละ 0.50 เมตร	2.7	1	อำเภอหนองพอก	7,002,600.00						7,002,600.00
3.84	ก่อสร้างถนนคอนกรีตเสริมเหล็กสายหนองผักกั้น - สายคำ โพนสูง ความกว้าง 6 ม.หนา 0.50 ม. ระยะทาง 2,580 เมตร หรือพื้นที่ความยาวไม่น้อยกว่า 15,492.00 ตร.ม.โหล่ ข้างละ 0.50 ม.	2.7	1	อำเภอหนองพอก	9,556,100.00						9,556,100.00

ลำดับที่	บัญชีรายการจุดโครงการ แผนงาน /โครงการ	พุทธศักราช ชาติ (X)/ แผนแม่บท 7 (Y)	แหล่ง งบ.	หน่วยดำเนินการ	งบประมาณดำเนินการ						
					พ.ศ. 2566	พ.ศ. 2567	พ.ศ. 2568	พ.ศ. 2569	พ.ศ. 2570	พ.ศ. 2566 - 2570	
3.85	ก่อสร้างถนนคอนกรีตเสริมเหล็ก หมู่ที่ 9 ตำบลลูกยิง อำเภอหนองฮี จังหวัดร้อยเอ็ด	2.7	1	อำเภอหนองฮี	500,000.00						500,000.00
3.86	ก่อสร้างถนน คสล.สายท่อคอนกรีตถึงหนองขาม	2.7	1	อำเภอหนองฮี	500,000.00						500,000.00
3.87	ก่อสร้างถนนคอนกรีตเสริมเหล็ก หมู่ 2 สายข้างบ้านนางสุบัน เลี้ยวขวา ถึงบ้านสีสุก ตำบลสาวทอน อำเภอหนองฮี จังหวัดร้อยเอ็ด	2.7	1	อำเภอหนองฮี	500,000.00						500,000.00
3.88	ก่อสร้างถนน คสล.สายข้างวัดหนองแคนถึงฐานจุดบังไฟ	2.7	1	อำเภอหนองฮี	347,000.00						347,000.00
3.89	ก่อสร้างถนนคอนกรีตเสริมเหล็ก บ้านหนองบัวทอง หมู่ที่ 13 ตำบลลูกยิง อำเภอหนองฮี จังหวัดร้อยเอ็ด	2.7	1	อำเภอหนองฮี	900,000.00						900,000.00
3.90	ก่อสร้างถนนดินสกลนทุกกรัง บ้านธาตุพัฒนา หมู่ที่ 15 ตำบลลูกยิง อำเภอหนองฮี จังหวัดร้อยเอ็ด	2.7	1	อำเภอหนองฮี	500,000.00						500,000.00
3.91	ก่อสร้างถนนแอสฟัลท์ติก คอนกรีต พื้นที่หมู่ที่ 9 ตำบลหนองฮี อำเภอ หนองฮี จังหวัดร้อยเอ็ด	2.7	1	อำเภอหนองฮี	500,000.00						500,000.00
3.92	ก่อสร้างถนนแอสฟัลท์ติกคอนกรีต พื้นที่หมู่ที่ 11 ตำบลหนองฮี อำเภอหนองฮี จังหวัดร้อยเอ็ด	2.7	1	อำเภอหนองฮี	500,000.00						500,000.00
3.93	ก่อสร้างถนนแอสฟัลท์ติก คอนกรีต พื้นที่หมู่ที่ 15 - หมู่ที่ 5 ตำบลหนองฮี อำเภอหนองฮี จังหวัดร้อยเอ็ด	2.7	1	อำเภอหนองฮี	500,000.00						500,000.00
3.94	ก่อสร้างถนนคอนกรีตเสริมเหล็ก สายบ้านสว่าง หมู่ที่ 12 - สามแยกบ่อขะวอขัวสว่าง อำเภอโพธิ์ทอง จังหวัดร้อยเอ็ด	2.7	1	อำเภอโพธิ์ทอง	424,300.00						424,300.00
3.95	ก่อสร้างถนนคอนกรีตเสริมเหล็ก สายบ้านสองพี่น้อง หมู่ที่ 5 ตำบลสว่าง - บ้านเหล่าน้อย หมู่ที่ 5 ตำบลสว่างสามัคคี อำเภอโพธิ์ทอง จังหวัดร้อยเอ็ด	2.7	1	อำเภอโพธิ์ทอง	424,300.00						424,300.00
3.96	ก่อสร้างลานคอนกรีตเสริมเหล็ก (คสล.ยกบนประตงค์หน้า) ที่ว่าการอำเภอเมืองสรวง	2.7	1	อำเภอเมืองสรวง	500,000.00						500,000.00
3.97	ซ่อมแซมห้องเก็บของบริเวณหอประชุมที่ว่าการอำเภอเมืองสรวง	2.7	1	อำเภอเมืองสรวง	500,000.00						500,000.00
3.98	ก่อสร้างถนน คสล./ลาดยาง สายบ้านนาหวาย ต.แสนสุข ไปทางบ้านหนองแคน ต.โพธิ์ใหญ่	2.7	1	อำเภอพนมไพร	3,000,000.00						3,000,000.00
3.99	ปรับปรุงถนนลาดยางแอสฟัลท์ติกคอนกรีตสายบ้านโพธิ์น้อย - หนองน้ำจุ่น	2.7	1	อำเภอพนมไพร	3,000,000.00						3,000,000.00
3.100	ก่อสร้างถนนคอนกรีตเสริมเหล็ก บ้านโพธิ์น้อย หมู่ที่ 12 ไปทางบ้านชีเด้า หมู่ที่ 15 ต.แสนสุข อ.พนมไพร	2.7	1	อำเภอพนมไพร	3,000,000.00						3,000,000.00
3.101	ก่อสร้างถนนรอบ/ข้ามคูห่ม	2.7	1	อำเภอพนมไพร	498,000.00						498,000.00
3.102	ซ่อมแซมเสริมผิวจราจรคอนกรีตเสริมเหล็กด้วยวิธีการเสริมผิวจราจรแอสฟัลท์ติกคอนกรีต บ้านสะพานแก้ว หมู่ที่ ๓	2.7	1	อำเภอพนมไพร	5,229,000.00						5,229,000.00
3.103	ซ่อมแซมเสริมผิวจราจรคอนกรีตเสริมเหล็กด้วยวิธีการเสริมผิวจราจรแอสฟัลท์ติกคอนกรีต บ้านสะพานแก้ว หมู่ที่ ๓,๔	2.7	1	อำเภอพนมไพร	3,666,000.00						3,666,000.00
3.104	ซ่อมแซมเสริมผิวจราจรคอนกรีตเสริมเหล็กด้วยวิธีการเสริมผิวจราจรแอสฟัลท์ติกคอนกรีต หมู่ที่ ๒,๗	2.7	1	อำเภอพนมไพร	3,900,000.00						3,900,000.00
3.105	ซ่อมแซมถนน คสล. หมู่ที่ 1 บ้านคำบ่อ	2.7	1	อำเภอพนมไพร	4,600,000.00						4,600,000.00
3.106	ก่อสร้างถนน คสล. หมู่ที่ 1 บ้านคำบ่อ ถึง หมู่ที่ 5 บ้านหนองบัวน้อย	2.7	1	อำเภอพนมไพร	5,000,000.00						5,000,000.00
3.107	จุดลอกหนองคู หมู่ที่ 4 บ้านหนองบัวใหญ่	2.7	1	อำเภอพนมไพร	2,000,000.00						2,000,000.00
3.108	ก่อสร้างศาลาอเนกประสงค์ หมู่ที่ 7 บ้านหนองฟ้า	2.7	1	อำเภอพนมไพร	800,000.00						800,000.00
3.109	ก่อสร้างถนน คสล. หมู่ที่ 6 บ้านคำสูง	2.7	1	อำเภอพนมไพร	2,500,000.00						2,500,000.00
3.110	ก่อสร้างถนน คสล. หมู่ที่ 6 บ้านคำสูง	2.7	1	อำเภอพนมไพร	1,700,000.00						1,700,000.00
3.111	ก่อสร้างศาลาอเนกประสงค์ หมู่ที่ 8 บ้านชุมเงิน	2.7	1	อำเภอพนมไพร	1,200,000.00						1,200,000.00
3.112	ก่อสร้างถนน คสล. หมู่ที่ 11 บ้านดอนเมรุ	2.7	1	อำเภอพนมไพร	2,200,000.00						2,200,000.00
3.113	เสริมผิวทางแอสฟัลท์ติกคอนกรีต บ้านศรีขุ่ย หมู่ที่ 7 ถนนอมระคน ตำบลธงธานี	2.7	1	อำเภอธวัชบุรี	495,000.00						495,000.00
3.114	เสริมผิวทางแอสฟัลท์ติกคอนกรีต บ้านธวัชบุรี หมู่ที่ 1 ถนนธานี 1 ตำบลธงธานี	2.7	1	อำเภอธวัชบุรี	495,000.00						495,000.00
3.115	เสริมผิวทางแอสฟัลท์ติกคอนกรีต บ้านธวัชบุรี หมู่ที่ 7 ถนนธานี 6 ตำบลธงธานี อำเภอธวัชบุรี จังหวัดร้อยเอ็ด	2.7	1	อำเภอธวัชบุรี	495,000.00						495,000.00
3.116	เสริมผิวทางแอสฟัลท์ติกคอนกรีตบ้านธวัชบุรี หมู่ที่ 1 ตำบลธงธานี อำเภอธวัชบุรี จังหวัดร้อยเอ็ด	2.7	1	อำเภอธวัชบุรี	495,000.00						495,000.00
3.117	เสริมผิวทางแอสฟัลท์ติกคอนกรีตสายทางบ้านจิ้งไปบ้านสังข์ ตำบลธงธานี	2.7	1	อำเภอธวัชบุรี	493,000.00						493,000.00
3.118	ก่อสร้างถนนคอนกรีตเสริมเหล็กสายบ้านนาคำ หมู่ที่ 4 ตำบลถุ่มน้ำ-บ้านหนองชะวอ ตำบลเมืองน้อย รหัสสายทาง ร.ด. 59-011	2.7	1	อำเภอธวัชบุรี	1,456,300.00						1,456,300.00
3.119	เสริมผิวทางแอสฟัลท์ติกคอนกรีต บ้านจอมพล หมู่ที่ 2 ตำบลนิเวศน์ อำเภอธวัชบุรี จังหวัดร้อยเอ็ด	2.7	1	อำเภอธวัชบุรี	4,740,000.00						4,740,000.00
3.120	เสริมผิวทางแอสฟัลท์ติกคอนกรีต บ้านฟ้าเยี่ยม หมู่ที่ 4 ตำบลนิเวศน์ อำเภอธวัชบุรี จังหวัดร้อยเอ็ด	2.7	1	อำเภอธวัชบุรี	7,770,000.00						7,770,000.00
3.121	เสริมผิวทางแอสฟัลท์ติกคอนกรีต บ้านชัยคาม หมู่ที่ 6 ตำบลนิเวศน์ อำเภอธวัชบุรี จังหวัดร้อยเอ็ด	2.7	1	อำเภอธวัชบุรี	7,770,000.00						7,770,000.00
3.122	เสริมผิวทางแอสฟัลท์ติกคอนกรีต บ้านหนองบัว หมู่ที่ 9 ตำบลนิเวศน์ อำเภอธวัชบุรี จังหวัดร้อยเอ็ด	2.7	1	อำเภอธวัชบุรี	7,070,000.00						7,070,000.00
3.123	ปรับปรุงซ่อมแซมถนนคอนกรีตเสริมเหล็ก โดยใช้วัสดุพาราแอสฟัลท์ติกคอนกรีต (Pars Asphalt concrete) บ้านเก่าน้อย หมู่ที่ 6 ตำบลโพธิ์สามต้น อำเภอธวัชบุรี จังหวัดร้อยเอ็ด	2.7	1	อำเภอธวัชบุรี	489,000.00						489,000.00
3.124	ก่อสร้างถนน คสล. หมู่ที่ 4 ต.ปรางค์ อ.ธวัชบุรี จ.ร้อยเอ็ด	2.7	1	อำเภอธวัชบุรี	500,000.00						500,000.00
3.125	ก่อสร้างถนนคอนกรีตเสริมเหล็ก หมู่ที่ 7 บ้านโนนราษี ต.ปรางค์ อ.ธวัชบุรี จ.ร้อยเอ็ด	2.7	1	อำเภอธวัชบุรี	500,000.00						500,000.00

บัญชีรายการชุดโครงการ				งบประมาณค่าเงินบาท						
ลำดับที่	แผนงาน / โครงการ	ยุทธศาสตร์ชาติ (O)/ แผนแม่บท 1 (Y)	แหล่งงบ.	หน่วยดำเนินการ	พ.ศ. 2566	พ.ศ. 2567	พ.ศ. 2568	พ.ศ. 2569	พ.ศ. 2570	พ.ศ. 2566 - 2570
3.126	ก่อสร้างถนนคอนกรีตเสริมเหล็ก หมู่ที่ 12 บ้านอิตชัย ต.บึงนคร อ.ธวัชบุรี จ.ร้อยเอ็ด	2.7	1	อำเภอธวัชบุรี	500,000.00					500,000.00
3.127	ก่อสร้างถนนคอนกรีตเสริมเหล็ก หมู่ที่ 11 บ้านสองพี่น้อง ต.บึงนคร อ.ธวัชบุรี จ.ร้อยเอ็ด	2.7	1	อำเภอธวัชบุรี	500,000.00					500,000.00
3.128	ก่อสร้างถนนคอนกรีตเสริมเหล็ก บ้านภู หมู่ที่ 7 ตำบลมะขาม อ.อำเภอธวัชบุรี จ.ร้อยเอ็ด	2.7	1	อำเภอธวัชบุรี	489,000.00					489,000.00
3.129	ก่อสร้างถนนคอนกรีตเสริมเหล็ก (คสล.) รอบหนองงู ศำบลมะขาม อ.อำเภอธวัชบุรี จ.ร้อยเอ็ด	2.7	1	อำเภอธวัชบุรี	2,000,000.00					2,000,000.00
3.130	ก่อสร้างถนนคอนกรีตเสริมเหล็ก ทางหลวงท้องถิ่น ร.อ.ด 59-013 สายห้วยบ้านป่าดู หมู่ที่ 7 ตำบลคูเม็ก - บ้านเพ็ก ศำบลโพนทราย อ.อำเภอธวัชบุรี จ.ร้อยเอ็ด	2.7	1	อำเภอธวัชบุรี	11,276,700.00					11,276,700.00
3.131	ก่อสร้างถนนคอนกรีตเสริมเหล็ก ทางหลวงท้องถิ่น ร.อ.ด 59-003 สายทางบ้านอิตชัย หมู่ที่ 3 ตำบลคูเม็ก - บ้านหนองดิน	2.7	1	อำเภอธวัชบุรี	11,276,700.00					11,276,700.00
3.132	ก่อสร้างถนนคอนกรีตเสริมเหล็ก ทางหลวงท้องถิ่น ร.อ.ด 59-005 สายทางบ้านเขียวโพธิ์ หมู่ที่ 13 ตำบลคูเม็ก - ตำบล	2.7	1	อำเภอธวัชบุรี	7,231,700.00					7,231,700.00
3.133	ก่อสร้างสะพานข้ามลำห้วยอิดคช บ้านหนองบัว - บ้านจำปา หมู่ที่ 18 - 19 ตำบลสามัคคี อำเภอโพธิ์ชัย จ.ร้อยเอ็ด	2.7	1	อำเภอโพธิ์ชัย	3,810,000.00					3,810,000.00
3.134	ซ่อมสร้างผิวทางแอสฟัลติกคอนกรีตสายบ้านโคกปูน - คอยหวาย	2.7	1	อำเภอเสลภูมิ	3,983,000.00					3,983,000.00
3.135	ซ่อมสร้างผิวทางแอสฟัลติกคอนกรีตสายบ้านนาแซง - โนนเมด	2.7	1	อำเภอเสลภูมิ	4,848,000.00					4,848,000.00
3.136	โครงการก่อสร้างถนนลาดยางผิวจราจร Asphaltic หมู่ที่ 1 บ้านคูเม็ก ไปสามแยกวัดป่าหนองสนน ต.เหล่าหลวง อ.เกษตรวิสัย จ.ร้อยเอ็ด	2.7	1	อำเภอเกษตรวิสัย	3,186,000.00					3,186,000.00
3.137	โครงการก่อสร้างถนนลาดยางผิวจราจร Asphaltic ถนนสาย ร.อ.ด.41-004 จากบ้านโพนทอง หมู่ที่ 13 ต.เมืองบัว ไปบ้านโนนจาน ต.น้ำอ้อม อ.เกษตรวิสัย จ.ร้อยเอ็ด	2.7	1	อำเภอเกษตรวิสัย	9,000,000.00					9,000,000.00
3.138	โครงการก่อสร้างถนนลาดยาง Asphaltic สายบ้านหนองฮี หมู่ที่ 6 ถึงบ้านเหนือ หมู่ที่ 2 ต.หนองแวง อ.เกษตรวิสัย จ.ร้อยเอ็ด	2.7	1	อำเภอเกษตรวิสัย	4,650,000.00					4,650,000.00
3.139	โครงการก่อสร้างถนนคอนกรีตเสริมเหล็ก (สาย ร.อ.ด 93-006) บ้านเขว - ตะคอง หมู่ที่ 3 ไปบ้านโนนไผ่ดู หมู่ที่ 9 ตำบลทุ่งทอง อ.อำเภอเกษตรวิสัย จ.ร้อยเอ็ด	2.7	1	อำเภอเกษตรวิสัย	8,222,000.00					8,222,000.00
3.140	โครงการก่อสร้างถนนลาดยางผิวจราจร Asphaltic ถนนสายบ้านคดครั้งใหญ่ หมู่ที่ 1 ต.คดครั้งใหญ่ ไปบ้านตลาดม่วง หมู่ที่ 5 ทางหลวงชนบท ต.ก้านแพง อ.เกษตรวิสัย จ.ร้อยเอ็ด	2.7	1	อำเภอเกษตรวิสัย	8,834,000.00					8,834,000.00
3.141	โครงการก่อสร้างถนนลาดยางผิวจราจร Asphaltic ถนนสายบ้านคดครั้งใหญ่ หมู่ที่ 1 ต.คดครั้งใหญ่ ไปบ้านตลาดม่วง หมู่ที่ 5 ทางหลวงชนบท ต.ก้านแพง อ.เกษตรวิสัย จ.ร้อยเอ็ด	2.7	1	อำเภอเกษตรวิสัย	8,834,000.00					8,834,000.00
4	โครงการพัฒนาโครงสร้างพื้นฐาน				39,324,900.00					39,324,900.00
4.1	พัฒนาพื้นที่สาธารณะในป่าเป็นจุดแวะพักริมทางหมายเลข 202 เพื่อรองรับนักท่องเที่ยว ศำบลโนนสวรรค์ อ.เกษตรวิสัย จ.ร้อยเอ็ด	3.14	1	สำนักงานโยธาธิการและผังเมืองจังหวัดร้อยเอ็ด	9,800,000.00					9,800,000.00
4.2	ก่อสร้างสวนสาธารณะ หมู่ที่ 3 ตำบลสระขุด อ.เกษตรวิสัย จ.ร้อยเอ็ด	3.14	1	สำนักงานโยธาธิการและผังเมืองจังหวัดร้อยเอ็ด	9,935,000.00					9,935,000.00
4.3	ปรับปรุงภูมิทัศน์พัฒนาพื้นที่จุดพักรถโดยสารประจำทางเกษตรวิสัยเพื่อการพัฒนาที่ยั่งยืน ตำบลเกษตรวิสัย จ.ร้อยเอ็ด	3.14	1	สำนักงานโยธาธิการและผังเมืองจังหวัดร้อยเอ็ด	10,000,000.00					10,000,000.00
4.4	ขยายเขตไฟฟ้าเพื่อการเกษตร อำเภอธวัชบุรี จ.ร้อยเอ็ด กิจกรรม ขยายเขตระบบจำหน่ายไฟฟ้าเพื่อการเกษตร บ้านสองพี่น้อง หมู่ที่ 11 ตำบลบึงนคร อำเภอธวัชบุรี จ.ร้อยเอ็ด	3.14	1	การไฟฟ้าส่วนภูมิภาคจังหวัดร้อยเอ็ด	497,000.00					497,000.00
4.5	ขยายเขตไฟฟ้าเพื่อการเกษตร อำเภอธวัชบุรี จ.ร้อยเอ็ด กิจกรรม ขยายเขตระบบจำหน่ายไฟฟ้าเพื่อการเกษตรบ้านอิตชัย หมู่ที่ 12 ตำบลบึงนคร อำเภอธวัชบุรี จ.ร้อยเอ็ด	3.14	1	การไฟฟ้าส่วนภูมิภาคจังหวัดร้อยเอ็ด	1,042,900.00					1,042,900.00
4.6	ปรับปรุงภูมิทัศน์บริเวณหนองเขตรักษาธรรมชาติ	3.14	1	อำเภอเมืองสรวง	500,000.00					500,000.00
4.7	ปรับปรุงภูมิทัศน์บริเวณหนองผือสาธารณะบ้านโนน ต.หนองผือ	3.14	1	อำเภอเมืองสรวง	500,000.00					500,000.00
4.8	ก่อสร้างลานกีฬาอเนกประสงค์ สนามกีฬารวบรวมเมืองสรวง	3.14	1	อำเภอเมืองสรวง	500,000.00					500,000.00
4.9	ก่อสร้างสวนสุขภาพประจำตำบลหนองหิน	3.14	1	อำเภอเมืองสรวง	5,000,000.00					5,000,000.00
4.10	ก่อสร้างลานกีฬาอเนกประสงค์ตำบลอิตชัย	3.14	1	อำเภอพนมไพร	600,000.00					600,000.00
4.11	ก่อสร้างลานกีฬาอเนกประสงค์ตำบลโนนสง่า	3.14	1	อำเภอพนมไพร	450,000.00					450,000.00
4.12	ก่อสร้างติดตั้งหม้อแปลงขนาด 50 kva และขยายเขตไฟฟ้าแรงต่ำภายใน ตำบลมะขาม อ.อำเภอธวัชบุรี จ.ร้อยเอ็ด	2.7	1	อำเภอธวัชบุรี	500,000.00					500,000.00
2	งบประมาณกระทรวง/กรม				1,740,173,500.00	377,904,000.00	856,257,000.00	279,885,000.00	345,891,000.00	3,600,074,500.00
1	ก่อสร้างอาคารจอดรถยนต์	2.7	2	ท่าอากาศยานร้อยเอ็ด	400,000,000.00					400,000,000.00
2	ก่อสร้างอาคารที่พักผู้โดยสารรังใหม่	2.7	2	ท่าอากาศยานร้อยเอ็ด	600,000,000.00					600,000,000.00
3	จัดพื้นที่บริเวณลานจอดรถก่อสร้างอาคารที่พักผู้โดยสารรัง	2.7	2	ท่าอากาศยานร้อยเอ็ด	10,500,000.00					10,500,000.00

ลำดับที่	บัญชีรายการชุดโครงการ แผนงาน /โครงการ	ยุทธศาสตร์ ชาติ (O/ แผนแม่บท ฯ (N)	แหล่ง งบ.	หน่วยดำเนินการ	งบประมาณดำเนินการ						
					พ.ศ. 2566	พ.ศ. 2567	พ.ศ. 2568	พ.ศ. 2569	พ.ศ. 2570	พ.ศ. 2566 - 2570	
4	วางท่อขยายเขตประปาส่วนภูมิภาค ไปยังท่าอากาศยาน ร้อยเอ็ด ตำบลหนองพอก อำเภอธวัชบุรี จังหวัดร้อยเอ็ด	2.7	2	การประปาส่วน ภูมิภาค/การประปา ส่วนภูมิภาคสาขา ร้อยเอ็ด	18,640,000.00						18,640,000.00
5	เสริมผิวจราจรแอสฟัลต์คอนกรีต (Asphalt Concrete) บ้านตลาดค้อ ม. 1 - บ้านเหล่าชม ม. 6 ตำบลเกาะแก้ว	2.7	2	กรมส่งเสริมการ ปกครองท้องถิ่น	1,250,000.00						1,250,000.00
6	ก่อสร้างถนนคอนกรีตเสริมเหล็ก หน้าหอพักหญิงนุศราไป ทรงปิ่นแก้ว บ้านตลาดค้อ ต. เกาะแก้ว อ.เสลภูมิ	2.7	2	กรมส่งเสริมการ ปกครองท้องถิ่น	479,000.00						479,000.00
7	ก่อสร้างถนนคอนกรีตเสริมเหล็ก หลังวัดบ้านหนองหวายไป คลองส่งน้ำบ้านนิคมพัฒนา ม. 2 ต.เกาะแก้ว	2.7	2	กรมส่งเสริมการ ปกครองท้องถิ่น	495,000.00						495,000.00
8	เสริมผิวจราจรแอสฟัลต์คอนกรีต (Asphalt Concrete) สี แยกปั่นน้ำมันบ้านท่าสี - สะพานข้ามแม่น้ำชี ม. 3 บ้านท่าสี	2.7	2	กรมส่งเสริมการ ปกครองท้องถิ่น	2,500,000.00						2,500,000.00
9	เสริมผิวจราจรแอสฟัลต์คอนกรีต (Asphalt Concrete) สี แยกย่อยตอนคอนกรีต - บ้านโคกสูง ม. 4 ต.เกาะแก้ว อ. เสลภูมิ	2.7	2	กรมส่งเสริมการ ปกครองท้องถิ่น		473,000.00					473,000.00
10	ก่อสร้างงานท่อระบายน้ำขนาดเส้นผ่านศูนย์กลาง ขนาด 1*1 สองข้างทางพร้อมทางเท้า ถนนหลวงสาย 2044 กม 25 + 500-26-1-500.ลงลำห้วยห้วย-บ้านเหล่านิม ม. 6	2.7	2	กรมส่งเสริมการ ปกครองท้องถิ่น		2,000,000.00					2,000,000.00
11	เสริมผิวจราจรแอสฟัลต์คอนกรีต (Asphalt Concrete) หน้าวัดนิคมวราราม - ทางหลวงชนบท 4015 ม. 8 บ้านดง	2.7	2	กรมส่งเสริมการ ปกครองท้องถิ่น	1,600,000.00						1,600,000.00
12	ก่อสร้างถนนคอนกรีตเสริมเหล็ก จากรอยต่อถนนคอนกรีต เสริมเหล็กเดิมไปทางวัดป่ากรุดสยาม บ้านดงหวาย ต.เกาะแก้ว อ.เสลภูมิ	2.7	2	กรมส่งเสริมการ ปกครองท้องถิ่น	486,000.00						486,000.00
13	ก่อสร้างถนนคอนกรีตเสริมเหล็ก จากรอยต่อถนนคอนกรีต เสริมเหล็กเดิมไปทางบ้านนากระดืบ บ้านหนองเม็ก ม. 11 ต. เกาะแก้ว อ.เสลภูมิ	2.7	2	กรมส่งเสริมการ ปกครองท้องถิ่น				259,000.00			259,000.00
14	ก่อสร้างถนนคอนกรีตเสริมเหล็ก จากหน้า ศพด. ไปทางทิศ เหนือ บ้านดงสว่าง ม. 12 ต.เกาะแก้ว อ.เสลภูมิ	2.7	2	กรมส่งเสริมการ ปกครองท้องถิ่น			479,000.00				479,000.00
15	ก่อสร้างถนนคอนกรีตเสริมเหล็ก จากหน้าถนนคอนกรีตเดิม ไปยังสายร้อยเอ็ด - โพนทอง บ้านท่าสี ม. 13 ต.เกาะแก้ว อ.เสลภูมิ	2.7	2	กรมส่งเสริมการ ปกครองท้องถิ่น	1,250,000.00						1,250,000.00
16	ก่อสร้างถนนคอนกรีตเสริมเหล็ก (กล.ว) เนกประสงค์หน้า ที่ว่าการอำเภอเมืองสุวรรณ	2.7	2	อำเภอเมืองสุวรรณ			500,000.00				500,000.00
17	ต่อเติมห้องเก็บของบริเวณหอประชุมที่ว่าการอำเภอเมือง	2.7	2	อำเภอเมืองสุวรรณ	500,000.00						500,000.00
18	ขยายผิวจราจรถนนลาดยางสีทางหลวงท้องถิ่น รอ.ถ. 160 - 01 เริ่มจากสี่แยกบ้านศรีสมเด็จ - (ร้านทวีกิจ) - ถนน คอนกรีตเสริมเหล็ก (สี่แยกสำนักงานที่ท่าส่วนภูมิภาค อำเภอศรีสมเด็จ) กว้าง 6.00 เมตร ยาว 1,150 เมตร ตาม	2.7	2	กรมส่งเสริมการ ปกครองท้องถิ่น	10,000,000.00						10,000,000.00
19	ขยายผิวจราจรถนนคอนกรีตเสริมเหล็ก รหัสทางหลวง ท้องถิ่น รอ.ถ. 160 - 01 เริ่มจากถนนลาดยาง (สี่แยก สำนักงานที่ท่าส่วนภูมิภาคอำเภอศรีสมเด็จ) สามแยกหน้า โรงพยาบาลศรีสมเด็จ หมู่ที่ 13 บ้านก่อ กว้าง 8.00 เมตร ยาว 800.00 เมตร หรือมาวางท่อระบายน้ำ	2.7	2	กรมส่งเสริมการ ปกครองท้องถิ่น	10,000,000.00						10,000,000.00
20	ก่อสร้างถนนเสริมจราจรแอสฟัลต์คอนกรีต ภายในหมู่บ้าน หมู่ที่ 10 บ้านศรีสมเด็จ ขนาดกว้าง 6.00 เมตร ยาว 1,000 เมตร เพื่อรองรับแหล่งท่องเที่ยว OTOP นวัตวิถี	2.7	2	กรมส่งเสริมการ ปกครองท้องถิ่น		3,000,000.00					3,000,000.00
21	ก่อสร้างถนนเสริมจราจรแอสฟัลต์คอนกรีต ภายในหมู่บ้าน หมู่ที่ 11 บ้านป่าสูง ขนาดกว้าง 6.00 เมตร ยาว 1,000 เมตร เพื่อรองรับแหล่งท่องเที่ยว OTOP นวัตวิถี	2.7	2	กรมส่งเสริมการ ปกครองท้องถิ่น		3,000,000.00					3,000,000.00
22	ก่อสร้างถนนคอนกรีตเสริมเหล็กจากวัดประจักษ์มนาราม (วัดป่าสูง) ถึงทางหลวงชนบท หมายเลข รอ.ถ. 4009 - ขนาดกว้าง 5.00 เมตร ยาว 355 เมตร	2.7	2	กรมส่งเสริมการ ปกครองท้องถิ่น			1,065,000.00				1,065,000.00
23	ก่อสร้างถนนคอนกรีตเสริมเหล็ก จากทางหลวงชนบท หมายเลข รอ 4009 ถึงถนนลาดยางทางหลวงท้องถิ่น รอ.ถ. 160 - 06 หมู่ที่ 10 บ้านศรีสมเด็จ ขนาดกว้าง 4.00 เมตร	2.7	2	กรมส่งเสริมการ ปกครองท้องถิ่น				1,980,000.00			1,980,000.00
24	ก่อสร้างถนนคอนกรีตเสริมเหล็ก หมู่ที่ 7 บ้านเหล่าลือ เริ่ม จากทางหลวงแผ่นดิน หมายเลข 2387 ถึงวัดป่าศรีอินทิพย์ วิสัย ขนาดกว้าง 5.00 เมตร ยาว 1,000 เมตร	2.7	2	กรมส่งเสริมการ ปกครองท้องถิ่น				3,000,000.00			3,000,000.00
25	เสริมผิวจราจรแอสฟัลต์คอนกรีต บ้านเหล่าลือ หมู่ที่ 7 ถึง ถนนทางหลวงแผ่นดินหมายเลข 2387 ขนาดกว้าง 5.00 เมตร ยาว 1,000 เมตร	2.7	2	กรมส่งเสริมการ ปกครองท้องถิ่น				3,000,000.00			3,000,000.00
26	เสริมผิวจราจรแอสฟัลต์คอนกรีตสี่แยกบ้านเหล่าลือ (สี่แยก เขาน) ถึงทางหลวงแผ่นดิน 2387 ขนาดกว้าง 4.00 เมตร ยาว 1,500 เมตร	2.7	2	กรมส่งเสริมการ ปกครองท้องถิ่น				4,500,000.00			4,500,000.00
27	ก่อสร้างถนนแอสฟัลต์คอนกรีตจากบ้านเหล่าลือ หมู่ที่ 4 บ้านเหล่าลือ เริ่มจากบ้านนางราชรี ปัดดา ถึงสามแยกบ้าน จิมพัฒนา หมู่ที่ 1 (บ้านนางมงคล ออชัชพร) ขนาดกว้าง 4.00 เมตร ยาว 2,000 เมตร	2.7	2	กรมส่งเสริมการ ปกครองท้องถิ่น		6,000,000.00					6,000,000.00
28	ลงหินคอกถนน หมู่ที่ 6 บ้านหนองโก หมู่ที่ 7 บ้านเหล่าลือ ถึงบ้านอาจารย์ระ สุขวันดี ขนาดกว้าง 5.00 เมตร ยาว 2,020 เมตร	2.7	2	กรมส่งเสริมการ ปกครองท้องถิ่น				3,232,000.00			3,232,000.00

ลำดับที่	บัญชีรายการชุดโครงการ แผนงาน / โครงการ	ยุทธศาสตร์ ชาติ (C)/ แผนแม่บท ฯ (Y)	แหล่ง งบ.	หน่วยดำเนินการ	งบประมาณดำเนินการ					
					พ.ศ. 2566	พ.ศ. 2567	พ.ศ. 2568	พ.ศ. 2569	พ.ศ. 2570	พ.ศ. 2566 - 2570
29	ก่อสร้างถนนคอนกรีตเสริมเหล็ก รหัสสายทางจากสายบ้าน ก้อ ถึงสาย วัดป่าศรีสมเด็จ หมู่ที่ 13 ตำบลศรีสมเด็จ อำเภอ ศรีสมเด็จ ขนาดผิวจราจรกว้าง 4.00 เมตร ยาว 2,200 เมตร หนา 0.15 เมตร ไหล่ทางลูกรังเฉลี่ยข้างละ 0.50 เมตร หรือมีพื้นที่ไม่น้อยกว่า 8,800 ตารางเมตร	2.7	2	กรมส่งเสริมการ ปกครองท้องถิ่น					5,852,000.00	5,852,000.00
30	ก่อสร้างถนนคอนกรีตเสริมเหล็ก รหัสสายทางจากสายวัดป่า ศรีสมเด็จ บ้านก้อ หมู่ที่ 13 ตำบลศรีสมเด็จ อำเภอศรีสมเด็จ ขนาดผิวจราจรกว้าง 4.00 เมตร ยาว 1,895.00 เมตร หนา 0.15 เมตร ไหล่ทางลูกรังเฉลี่ยข้างละ 0.50 เมตร หรือมี พื้นที่ไม่น้อยกว่า 7,580.00 ตารางเมตร	2.7	2	กรมส่งเสริมการ ปกครองท้องถิ่น				5,073,000.00		5,073,000.00
31	ก่อสร้างถนนคอนกรีตเสริมเหล็ก รหัสสายทาง รพ.ก. 160 - 01 จากสายบ้านก้อ ถึงบ้านศรีสมเด็จ ตำบลศรีสมเด็จ อำเภอศรีสมเด็จ ขนาดผิวจราจรกว้าง 12.00 - 6.00 เมตร ยาว 2,044.00 เมตร หนา 0.15 เมตร ไหล่ทางลูกรังเฉลี่ย ข้างละ 0.50 เมตร หรือมีพื้นที่ไม่น้อยกว่า 14,922.00 ตาราง เมตร	2.7	2	กรมส่งเสริมการ ปกครองท้องถิ่น		9,791,000.00				9,791,000.00
32	ก่อสร้างระบบระบายน้ำหลักและระบบป้องกันน้ำท่วมพื้นที่ ชุมชนเมืองร้อยเอ็ด ระยะที่ 1 จังหวัดร้อยเอ็ด	2.7	2	สำนักงานโยธาธิการ และผังเมืองจังหวัด ร้อยเอ็ด		40,000,000.00				40,000,000.00
33	ก่อสร้างระบบระบายน้ำหลักและระบบป้องกันน้ำท่วมพื้นที่ ชุมชนคลังหี อำเภอจังหาร จังหวัดร้อยเอ็ด	2.7	2	สำนักงานโยธาธิการ และผังเมืองจังหวัด ร้อยเอ็ด			46,000,000.00			46,000,000.00
34	ก่อสร้างระบบระบายน้ำหลักและระบบป้องกันน้ำท่วมพื้นที่ ชุมชนจังหาร อำเภอจังหาร จังหวัดร้อยเอ็ด	2.7	2	สำนักงานโยธาธิการ และผังเมืองจังหวัด ร้อยเอ็ด			30,000,000.00			30,000,000.00
35	ก่อสร้างระบบระบายน้ำหลักและระบบป้องกันน้ำท่วมพื้นที่ ชุมชนขวาว อำเภอเสถภูมิ จังหวัดร้อยเอ็ด	2.7	2	สำนักงานโยธาธิการ และผังเมืองจังหวัด ร้อยเอ็ด	44,000,000.00					44,000,000.00
36	ก่อสร้างระบบระบายน้ำหลักและระบบป้องกันน้ำท่วมพื้นที่ ชุมชนสุวรรณภูมิ อำเภอสุวรรณภูมิ จังหวัดร้อยเอ็ด	2.7	2	สำนักงานโยธาธิการ และผังเมืองจังหวัด ร้อยเอ็ด	40,000,000.00					40,000,000.00
37	ก่อสร้างระบบระบายน้ำหลักและระบบป้องกันน้ำท่วมพื้นที่ ชุมชนเมืองบัว อำเภอเกษตรวิสัย จังหวัดร้อยเอ็ด	2.7	2	สำนักงานโยธาธิการ และผังเมืองจังหวัด ร้อยเอ็ด	42,000,000.00					42,000,000.00
38	ก่อสร้างระบบระบายน้ำหลักและระบบป้องกันน้ำท่วมพื้นที่ ชุมชนเกษตรวิสัย อำเภอเกษตรวิสัย จังหวัดร้อยเอ็ด	2.7	2	สำนักงานโยธาธิการ และผังเมืองจังหวัด ร้อยเอ็ด			58,000,000.00			58,000,000.00
39	จัดพื้นที่ว่างใหม่ทดแทนการย้ายหน่วยราชการเพื่อ รองรับการขยายพื้นที่และลดความแออัดในการให้บริการของ โรงพยาบาลร้อยเอ็ด ตำบลโนนรัง อำเภอเมือง จังหวัด ร้อยเอ็ด	2.7	2	สำนักงานโยธาธิการ และผังเมืองจังหวัด ร้อยเอ็ด		20,000,000.00				20,000,000.00
40	พัฒนาตามผังเมืองรวมชุมชนสุวรรณภูมิ อำเภอสุวรรณภูมิ จังหวัดร้อยเอ็ด	2.7	2	สำนักงานโยธาธิการ และผังเมืองจังหวัด ร้อยเอ็ด		40,000,000.00				40,000,000.00
41	พัฒนาตามผังเมืองรวมชุมชนเกษตรวิสัย อำเภอเกษตรวิสัย จังหวัดร้อยเอ็ด	2.7	2	สำนักงานโยธาธิการ และผังเมืองจังหวัด ร้อยเอ็ด			22,000,000.00			22,000,000.00
42	พัฒนาพื้นที่ชุมชนตำบลทุ่งหลวง อำเภอสุวรรณภูมิ จังหวัด ร้อยเอ็ด	2.7	2	สำนักงานโยธาธิการ และผังเมืองจังหวัด ร้อยเอ็ด	20,000,000.00					20,000,000.00
43	เชื่อมป้องกันตลิ่งริมแม่น้ำชี วัดโพธิ์ศรีอิมทวนवास บ้านม่วง ลาด หมู่ที่ 5, 7 ตำบลม่วงลาด อำเภอจังหาร	2.7	2	สำนักงานโยธาธิการ และผังเมืองจังหวัด ร้อยเอ็ด		29,700,000.00				29,700,000.00
44	เชื่อมป้องกันตลิ่งริมแม่น้ำชี บ้านหนองหิน หมู่ที่ 2 ตำบล จานวรรณ อำเภอพนมไพร	2.7	2	สำนักงานโยธาธิการ และผังเมืองจังหวัด ร้อยเอ็ด		27,000,000.00				27,000,000.00
45	เชื่อมป้องกันตลิ่งริมแม่น้ำชี วัดพระธาตุ บ้านธาตุ หมู่ที่ 10 ตำบลโพนเมือง อำเภออาจสามารถ	2.7	2	สำนักงานโยธาธิการ และผังเมืองจังหวัด ร้อยเอ็ด		28,500,000.00				28,500,000.00
46	เชื่อมป้องกันตลิ่งริมแม่น้ำชี บ้านคิ่งสะอาด หมู่ที่ 5 ตำบลนา เลิง อำเภอเสถภูมิ (ตอนที่ 2)	2.7	2	สำนักงานโยธาธิการ และผังเมืองจังหวัด ร้อยเอ็ด			60,000,000.00			60,000,000.00
47	เชื่อมป้องกันตลิ่งริมแม่น้ำชี บ้านบึงคำ หมู่ที่ 3 ตำบลพระ ธาตุ อำเภอเชียงขวัญ	2.7	2	สำนักงานโยธาธิการ และผังเมืองจังหวัด ร้อยเอ็ด			54,000,000.00			54,000,000.00
48	เชื่อมป้องกันตลิ่งริมแม่น้ำชี บ้านวังชัย ตำบลและอี อำเภอ ธวัชบุรี	2.7	2	สำนักงานโยธาธิการ และผังเมืองจังหวัด ร้อยเอ็ด	29,000,000.00					29,000,000.00
49	เชื่อมป้องกันตลิ่งริมแม่น้ำชี บ้านธวัชบุรี หมู่ที่ 3, 7, 8 ตำบลบวรธานี อำเภอธวัชบุรี	2.7	2	สำนักงานโยธาธิการ และผังเมืองจังหวัด ร้อยเอ็ด	108,000,000.00					108,000,000.00
50	เชื่อมป้องกันตลิ่งริมแม่น้ำชี บ้านฝักกาศพญา หมู่ที่ 4 ตำบล มาเลิง อำเภอเสถภูมิ (ต่อเนื่องเขื่อนเดิม)	2.7	2	สำนักงานโยธาธิการ และผังเมืองจังหวัด ร้อยเอ็ด				50,000,000.00		50,000,000.00

ลำดับที่	บัญชีรายการชุดโครงการ แผนงาน /โครงการ	พุทธศักราช ชาติ (X)/ แผนแม่บท า (Y)	แหล่ง งบ.	หน่วยดำเนินการ	งบประมาณดำเนินการ					
					พ.ศ. 2566	พ.ศ. 2567	พ.ศ. 2568	พ.ศ. 2569	พ.ศ. 2570	พ.ศ. 2566 - 2570
51	เชื่อมป้องกันตลิ่งริมแม่น้ำชี บ้านคอนคำ หมู่ที่ 9 ตำบลคำไธ อำเภอพนมไพร (ตอนที่ 2 ต่อเนื่องเชื่อมเดิม)	2.7	2	สำนักงานโยธาธิการ และผังเมืองจังหวัด ร้อยเอ็ด				54,000,000.00		54,000,000.00
52	เชื่อมป้องกันตลิ่งริมแม่น้ำชี บ้านม่วงลาด หมู่ที่ 6 ไป บ้าน นาแค หมู่ที่ 8 ตำบลม่วงลาด อำเภอจังหาร	2.7	2	สำนักงานโยธาธิการ และผังเมืองจังหวัด ร้อยเอ็ด					27,000,000.00	27,000,000.00
53	เชื่อมป้องกันตลิ่งริมแม่น้ำชี วัดราษฎร์วิเศษ บ้านท่าลาด หมู่ที่ 4, 9 ตำบลม่วงลาด อำเภอจังหาร	2.7	2	สำนักงานโยธาธิการ และผังเมืองจังหวัด ร้อยเอ็ด					28,800,000.00	28,800,000.00
54	เชื่อมป้องกันตลิ่งริมแม่น้ำชี บ้านหนองแก่ง หมู่ที่ 8 ตำบล พลับพลา อำเภอเขื่องขงขุม	2.7	2	สำนักงานโยธาธิการ และผังเมืองจังหวัด ร้อยเอ็ด					45,000,000.00	45,000,000.00
55	เชื่อมป้องกันตลิ่งริมแม่น้ำชี บ้านหนองจอก หมู่ที่ 9 ตำบลนา งาม อำเภอเสลภูมิ	2.7	2	สำนักงานโยธาธิการ และผังเมืองจังหวัด ร้อยเอ็ด				27,000,000.00		27,000,000.00
56	เชื่อมป้องกันตลิ่งริมแม่น้ำชี บ้านท่าลาด หมู่ที่ 2 ตำบลสน สุข อำเภอพนมไพร	2.7	2	สำนักงานโยธาธิการ และผังเมืองจังหวัด ร้อยเอ็ด				27,000,000.00		27,000,000.00
57	เชื่อมป้องกันตลิ่งริมแม่น้ำชี บ้านหนองโพธิ์ หมู่ที่ 8 ตำบล สนสุข อำเภอพนมไพร (จุดที่ 1)	2.7	2	สำนักงานโยธาธิการ และผังเมืองจังหวัด ร้อยเอ็ด					27,000,000.00	27,000,000.00
58	เชื่อมป้องกันตลิ่งริมแม่น้ำชี บ้านป่า หมู่ที่ 6, 17 ตำบล สิงห์ อำเภอจังหาร	2.7	2	สำนักงานโยธาธิการ และผังเมืองจังหวัด ร้อยเอ็ด			27,000,000.00			27,000,000.00
59	เชื่อมป้องกันตลิ่งริมแม่น้ำชี บ้านเปลือยศาล หมู่ที่ 5, 16 ตำบลสิงห์ อำเภอจังหาร	2.7	2	สำนักงานโยธาธิการ และผังเมืองจังหวัด ร้อยเอ็ด		27,000,000.00				27,000,000.00
60	เชื่อมป้องกันตลิ่งริมแม่น้ำชี บ้านดินคำ หมู่ที่ 9 ตำบลดินคำ อำเภอจังหาร	2.7	2	สำนักงานโยธาธิการ และผังเมืองจังหวัด ร้อยเอ็ด		48,000,000.00				48,000,000.00
61	เชื่อมป้องกันตลิ่งริมแม่น้ำชี บ้านท่าโคก หมู่ที่ 1 ตำบลกลาง อำเภอเสลภูมิ (ต่อเนื่องเชื่อมเดิม)	2.7	2	สำนักงานโยธาธิการ และผังเมืองจังหวัด ร้อยเอ็ด	50,039,500.00					50,039,500.00
62	เชื่อมป้องกันตลิ่งริมแม่น้ำชี บ้านคูย้อย หมู่ที่ 17 ตำบลดินคำ อำเภอจังหาร (บริเวณสะพานมิตรภาพ)	2.7	2	สำนักงานโยธาธิการ และผังเมืองจังหวัด ร้อยเอ็ด	24,000,000.00					24,000,000.00
63	เชื่อมป้องกันตลิ่งริมแม่น้ำชี บ้านดอนแก้ว หมู่ที่ 6 ตำบลบึง งาม อำเภอทุ่งเขาหลวง (ต่อเนื่องเชื่อมเดิม)	2.7	2	สำนักงานโยธาธิการ และผังเมืองจังหวัด ร้อยเอ็ด			24,000,000.00			24,000,000.00
64	เชื่อมป้องกันตลิ่งริมแม่น้ำชี บ้านท่างาม หมู่ที่ 5 ตำบลยาง คำ อำเภอโพนทราย	2.7	2	สำนักงานโยธาธิการ และผังเมืองจังหวัด ร้อยเอ็ด			59,400,000.00			59,400,000.00
65	เชื่อมป้องกันตลิ่งริมแม่น้ำชี บ้านหงส์ทอง หมู่ที่ 8 ตำบล สนสุข อำเภอพนมไพร (จุดที่ 2)	2.7	2	สำนักงานโยธาธิการ และผังเมืองจังหวัด ร้อยเอ็ด				27,000,000.00		27,000,000.00
66	เชื่อมป้องกันตลิ่งริมแม่น้ำชี บ้านคูย้อย หมู่ที่ 6, 11, 17 ตำบลดินคำ อำเภอจังหาร (จุดที่ 1)	2.7	2	สำนักงานโยธาธิการ และผังเมืองจังหวัด ร้อยเอ็ด				63,000,000.00		63,000,000.00
67	เชื่อมป้องกันตลิ่งริมแม่น้ำชี บ้านคูย้อย หมู่ที่ 6, 11, 17 ตำบลดินคำ อำเภอจังหาร (จุดที่ 2)	2.7	2	สำนักงานโยธาธิการ และผังเมืองจังหวัด ร้อยเอ็ด			45,000,000.00			45,000,000.00
68	เชื่อมป้องกันตลิ่งริมแม่น้ำชี บ้านท่าเสียว หมู่ที่ 14 ตำบล สะอาด อำเภอโพธิ์ชัย	2.7	2	สำนักงานโยธาธิการ และผังเมืองจังหวัด ร้อยเอ็ด				54,000,000.00		54,000,000.00
69	เชื่อมป้องกันตลิ่งริมแม่น้ำชี บ้านนางาม หมู่ที่ 4 ตำบลบึง งาม อำเภอทุ่งเขาหลวง	2.7	2	สำนักงานโยธาธิการ และผังเมืองจังหวัด ร้อยเอ็ด			108,000,000.00			108,000,000.00
70	เชื่อมป้องกันตลิ่งริมแม่น้ำชี บ้านคูย้อย หมู่ที่ 6 ตำบลดอน โธ อำเภอโพธิ์ชัย	2.7	2	สำนักงานโยธาธิการ และผังเมืองจังหวัด ร้อยเอ็ด			180,000,000.00			180,000,000.00
71	เชื่อมป้องกันตลิ่งริมแม่น้ำชี บ้านปากปลาทิว หมู่ที่ 3 ตำบล ดอนโอง อำเภอโพธิ์ชัย	2.7	2	สำนักงานโยธาธิการ และผังเมืองจังหวัด ร้อยเอ็ด	225,000,000.00					225,000,000.00
72	เชื่อมป้องกันตลิ่งริมแม่น้ำชี บ้านท่าโคก หมู่ที่ 1, 10 ตำบล กลาง อำเภอเสลภูมิ	2.7	2	สำนักงานโยธาธิการ และผังเมืองจังหวัด ร้อยเอ็ด			54,000,000.00			54,000,000.00
73	เชื่อมป้องกันตลิ่งริมแม่น้ำชี บ้านหนองดิน หมู่ที่ 3 ตำบล ชุมพร อำเภอเมยวดี	2.7	2	สำนักงานโยธาธิการ และผังเมืองจังหวัด ร้อยเอ็ด				63,000,000.00		63,000,000.00
74	เชื่อมป้องกันตลิ่งริมแม่น้ำชี บ้านชุมพรใต้ หมู่ที่ 8 ตำบล ชุมพร อำเภอเมยวดี	2.7	2	สำนักงานโยธาธิการ และผังเมืองจังหวัด ร้อยเอ็ด			63,000,000.00			63,000,000.00
75	เชื่อมป้องกันตลิ่งริมแม่น้ำชี บ้านท่าสะอาด หมู่ที่ 8 ตำบล พนมไพร อำเภอพนมไพร (ตอนที่ 1)	2.7	2	สำนักงานโยธาธิการ และผังเมืองจังหวัด ร้อยเอ็ด	81,000,000.00					81,000,000.00

ลำดับที่	บัญชีรายการชุดโครงการ แผนงาน /โครงการ	พุทธศักราช ชาติ OO/ แผนแม่บท ฯ (Y)	แหล่ง งบป.	หน่วยดำเนินการ	งบประมาณดำเนินการ						
					พ.ศ. 2566	พ.ศ. 2567	พ.ศ. 2568	พ.ศ. 2569	พ.ศ. 2570	พ.ศ. 2566 - 2570	
76	เชื่อมบึงกบดลิ่งริมแม่น้ำที่ บ้านท่าสะอาด หมู่ที่ 8 ตำบล พุมไพร อำเภอพุมไพร (ตอนที่ 2)	2.7	2	สำนักงานโยธาธิการ และผังเมืองจังหวัด ร้อยเอ็ด			99,000,000.00				99,000,000.00
77	พัฒนาตลาดสหกรณ์ให้ทันสมัยมาตรฐานตลาดสดนำร่อง	2.7	2	สำนักงานโยธาธิการ และผังเมืองจังหวัด ร้อยเอ็ด		11,050,000.00					11,050,000.00
78	ก่อสร้างระบบระบายน้ำถนนเปรมประชาชากรู้งันนพรัตน์ จิต-คลองคูเมือง	2.7	2	สำนักงานโยธาธิการ และผังเมืองจังหวัด ร้อยเอ็ด			11,873,000.00				11,873,000.00
79	ก่อสร้างระบบระบายน้ำถนนสุริยเดชบำรุง ช่างรัฐกิจไกล ตลาดถึงคลองรอบเมือง	2.7	2	สำนักงานโยธาธิการ และผังเมืองจังหวัด ร้อยเอ็ด	20,200,000.00						20,200,000.00
80	ปรับปรุงทางเท้าถนนพรวนภิบาลช่วงที่1 (สะพานลำห้วย เหนือ-สามแยกถนนคุ้มวัดป่าไร่)	2.7	2	สำนักงานโยธาธิการ และผังเมืองจังหวัด ร้อยเอ็ด	16,150,000.00						16,150,000.00
81	ปรับปรุงทางเท้าถนนพรวนภิบาลช่วงที่2 (สามแยกถนนคุ้มวัด ป่าไร่-สี่แยกถนนรัฐกิจไกลตลาด)	2.7	2	สำนักงานโยธาธิการ และผังเมืองจังหวัด ร้อยเอ็ด		7,390,000.00					7,390,000.00
82	ปรับปรุงทางเท้าถนนพรวนภิบาลช่วงที่3 (สี่แยกถนนสุริยเดช บำรุง-สามแยกถนนศรีพรว)	2.7	2	สำนักงานโยธาธิการ และผังเมืองจังหวัด ร้อยเอ็ด			5,940,000.00				5,940,000.00
83	ปรับปรุงทางเท้าถนนพรวนภิบาลช่วงที่4 (สามแยกถนนศรีพ รว-สุดเขตเทศบาลตำบลหิวดะวันออก)	2.7	1	สำนักงานโยธาธิการ และผังเมืองจังหวัด ร้อยเอ็ด	9,790,000.00						9,790,000.00
84	ก่อสร้างระบบระบายน้ำเชื่อมระหว่างถนนรัชชูปการ กับถนนรัชชูปการ	2.7	1	สำนักงานโยธาธิการ และผังเมืองจังหวัด ร้อยเอ็ด			7,080,000.00				7,080,000.00
85	พัฒนาพื้นที่สระแก้วเพื่อฟื้นฟูและยกระดับคุณภาพชีวิตของ ประชาชนในชุมชน ตำบลในเมือง อำเภอเมืองร้อยเอ็ด จังหวัดร้อยเอ็ด	3.14	1	สำนักงานโยธาธิการ และผังเมืองจังหวัด ร้อยเอ็ด	9,500,000.00						9,500,000.00
86	ปรับปรุงทางเท้าถนนพรวนภิบาลช่วงที่ 1 (สะพานลำห้วย เหนือ-สามแยกถนนคุ้มวัดป่าไร่) ตำบลในเมือง อำเภอเมือง จังหวัดร้อยเอ็ด	2.7	1	สำนักงานโยธาธิการ และผังเมืองจังหวัด ร้อยเอ็ด	16,150,000.00						16,150,000.00
87	พัฒนาเส้นทางสู่แหล่งท่องเที่ยวภูกระตีด บ้านโนนใหญ่ หมู่ ที่ 1 ตำบลคำหลง อำเภอโพธิ์ชัย จังหวัดร้อยเอ็ด	2.5	1	แขวงทางหลวง ชนบทร้อยเอ็ด	28,608,000.00						28,608,000.00
3. งบประมาณองค์การปกครองส่วนท้องถิ่น					5,478,058,420.00	539,059,994.00	222,598,532.00	1,146,665,373.00	191,047,100.00	5,596,826,419.00	
1	ก่อสร้างถนนลาดยาง Asphaltic สายหน้าวัดป่าเหล่าหลวง ไปทางสามแยกบ้านเหล่าเหนือ หมู่ที่ 7 - บ้านหนองสังข์ หมู่ที่ 8 ตำบลเหล่าหลวง อำเภอเกษตรวิสัย - บ้านเหล่าลือ ตำบลศรีโคตร อำเภอจตุรพักตรพิมาน จังหวัดร้อยเอ็ด ขนาดผิวจราจร กว้าง 5.00 ม. ยาว 1,870 ม. หน้า 0.05 ม. พิกัดที่ตั้ง เริ่มต้น 15°42'49.45"N 103°33'05.99"E สิ้นสุด 15°43'41.24"N 103°33'22.14"E	2.7	3	องค์การบริหารส่วน จังหวัดร้อยเอ็ด	9,224,000.00						9,224,000.00
2	ก่อสร้างถนนลาดยาง Asphaltic สายบ้านโพนสะอาด หมู่ที่ 9 ตำบลเหล่าหลวง อำเภอเกษตรวิสัย - บ้านโนนสูง ตำบลคู น้อย อำเภอจตุรพักตรพิมาน จังหวัดร้อยเอ็ด ขนาดผิว จราจร กว้าง 5.00 ม. ยาว 2,000 ม. หน้า 0.05 ม. พิกัดที่ตั้ง เริ่มต้น 15°44'07.65"N 103°31'04.08"E สิ้นสุด 15°44'00.69"N 103°30'00.33"E	2.7	3	องค์การบริหารส่วน จังหวัดร้อยเอ็ด	9,519,000.00						9,519,000.00
3	ก่อสร้างถนนลาดยาง Asphaltic สายบ้านโพนสะอาด หมู่ที่ 9 ตำบลเหล่าหลวง อำเภอเกษตรวิสัย - บ้านหนองบัว ตำบลเอื้อง อำเภอจตุรพักตรพิมาน จังหวัดร้อยเอ็ด ขนาด ผิวจราจร กว้าง 5.00 ม. ยาว 900 ม. หน้า 0.05 ม. พิกัด ที่ตั้ง เริ่มต้น 15°44'08.92"N 103°31'38.70"E สิ้นสุด 15°44'40.40"N 103°31'33.84"E	2.7	3	องค์การบริหารส่วน จังหวัดร้อยเอ็ด	6,990,000.00						6,990,000.00
4	ก่อสร้างถนนผิวทางลาดยาง Asphaltic Concrete สาย บ้านหนองทรายพิง หมู่ที่ 11 ตำบลหนองแวง - บ้านโพนน้อย ตำบลเกษตรวิสัย อำเภอเกษตรวิสัย จังหวัดร้อยเอ็ด ขนาด ผิวจราจร กว้าง 6.00 ม. ยาว 3,200 ม. หน้า 0.04 ม. พิกัด ที่ตั้ง เริ่มต้น 15°71'80.71"N 103°64'07.32"E สิ้นสุด 15°72'04.79"N 103°64'34.63"E	2.7	3	องค์การบริหารส่วน จังหวัดร้อยเอ็ด	9,884,000.00						9,884,000.00
5	ก่อสร้างถนนคอนกรีตเสริมเหล็ก สายบ้านอโนเมือง หมู่ที่ 4 ตำบลหนองแวง - บ้านสิงห์โคก หมู่ที่ 1 ตำบลสิงห์โคก ตำบลเกษตรวิสัย จังหวัดร้อยเอ็ด ขนาดผิวจราจร กว้าง 5.00 ม. ยาว 3,200 ม. หน้า 0.15 ม. พิกัดที่ตั้ง เริ่มต้น 15°71'80.71"N 103°64'07.32"E สิ้นสุด 15°75'30.44"N 103°66'29.91"E	2.7	3	องค์การบริหารส่วน จังหวัดร้อยเอ็ด	9,218,000.00						9,218,000.00
6	ก่อสร้างถนนลาดยาง Asphaltic Concrete สายบ้านคำ หมู่ที่ 4 ตำบลโนนสว่าง - บ้านเขื่อนคำ ตำบลเหล่าหลวง อำเภอเกษตรวิสัย จังหวัดร้อยเอ็ด ขนาดผิวจราจร กว้าง 6.00 ม. ยาว 2,000 ม. หน้า 0.04 ม. พิกัดที่ตั้ง เริ่มต้น 15°71'54.66"N 103°51'44.96"E สิ้นสุด 15°73'00.13"N 103°52'55.05"E 2.7 3 องค์การบริหารส่วนจังหวัดร้อยเอ็ด 6,955,000 6,955,000	2.7	3	องค์การบริหารส่วน จังหวัดร้อยเอ็ด	6,955,000.00						6,955,000.00

ลำดับที่	บัญชีรายการชุดโครงการ แผนงาน /โครงการ	ยุทธศาสตร์ ชาติ (X)/ แผนแม่บท ฯ (Y)	แหล่ง งบประมาณ	หน่วยดำเนินการ	งบประมาณดำเนินการ						
					พ.ศ. 2566	พ.ศ. 2567	พ.ศ. 2568	พ.ศ. 2569	พ.ศ. 2570	พ.ศ. 2566 - 2570	
7	ก่อสร้างถนนคอนกรีตเสริมเหล็ก สายบ้านระพีทอง หมู่ที่ 13 - บ้านเขาใหญ่ หมู่ที่ 3 ตำบลโนนสว่าง - บ้านดอนประสา หมู่ที่ 16 ตำบลบ้านฝาง อำเภอเกษตรวิสัย จังหวัดร้อยเอ็ด ขนาดผิวจราจร กว้าง 4.00 ม. ยาว 1,711 ม. หน้า 0.15 ม. พิกัดที่ตั้ง เริ่มต้น 15°69'76.64"N 103°50'31.53"E สิ้นสุด 15°68'24.05"N 103°50'42.26"E	2.7	3	องค์การบริหารส่วนจังหวัดร้อยเอ็ด	3,626,000.00						3,626,000.00
8	ก่อสร้างถนนคอนกรีตเสริมเหล็ก สายบ้านฝาง หมู่ที่ 1 ตำบลบ้านฝาง อำเภอเกษตรวิสัย - ถนนทางหลวงแผ่นดินหมายเลข 2392 (สายปทุมรัตน์ - ร้อยเอ็ด) ตำบลหนองแคน อำเภอปทุมรัตน์ จังหวัดร้อยเอ็ด ขนาดผิวจราจร กว้าง 4.00 ม. ยาว 867 ม. หน้า 0.15 ม. พิกัดที่ตั้ง เริ่มต้น 15°69'71.9"N 103°42'82.81"E สิ้นสุด 15°69'12.7"N 103°42'29.26"E	2.7	3	องค์การบริหารส่วนจังหวัดร้อยเอ็ด	2,186,000.00						2,186,000.00
9	ก่อสร้างถนนลาดยาง สายบ้านหนองฮี หมู่ที่ 4 ตำบลกู่กาสิงห์ อำเภอเกษตรวิสัย - บ้านหนองฮี หมู่ที่ 13 ตำบลกู่กาสิงห์ อำเภอเกษตรวิสัย จังหวัดร้อยเอ็ด ขนาดผิวจราจร กว้าง 6.00 ม. ยาว 2,290 ม. หน้า 0.15 ม. พิกัดที่ตั้ง เริ่มต้น 15°57'02.13"N 103°68'22.23"E สิ้นสุด 15°57'24.03"N 103°70'13.96"E	2.7	3	องค์การบริหารส่วนจังหวัดร้อยเอ็ด	7,055,600.00						7,055,600.00
10	ก่อสร้างถนนลาดยาง สายบ้านทุ่งทอง หมู่ที่ 4 ตำบลกู่กาสิงห์ - บ้านหนองหัวโนน หมู่ที่ 13 ตำบลกู่กาสิงห์ อำเภอเกษตรวิสัย จังหวัดร้อยเอ็ด ขนาดผิวจราจร กว้าง 6.00 ม. ยาว 4,500 ม. หน้า 0.15 ม. พิกัดที่ตั้ง เริ่มต้น 15°56'43.61"N 103°66'85.14"E สิ้นสุด 15°52'65.35"N 103°65'14.62"E	2.7	3	องค์การบริหารส่วนจังหวัดร้อยเอ็ด	12,104,700.00						12,104,700.00
11	ก่อสร้างถนนลาดยาง สายบ้านโนนสังข์ หมู่ที่ 9 ตำบลสิงห์โคก อำเภอเกษตรวิสัย - บ้านโนนสว่าง ตำบลกู่กาสิงห์ อำเภอเกษตรวิสัย จังหวัดร้อยเอ็ด ขนาดผิวจราจร กว้าง 5.00 ม. ยาว 3,000 ม. หน้า 0.04 ม. พิกัดที่ตั้ง เริ่มต้น 15°70'20.08"N 103°67'57.49"E สิ้นสุด 15°67'75.70"N 103°68'07.35"E	2.7	3	องค์การบริหารส่วนจังหวัดร้อยเอ็ด	10,626,000.00						10,626,000.00
12	ก่อสร้างถนนลาดยาง สายบ้านหนองหาด หมู่ที่ 4 ตำบลสิงห์โคก อำเภอเกษตรวิสัย - บ้านโนนสว่าง ตำบลกู่กาสิงห์ อำเภอเกษตรวิสัย จังหวัดร้อยเอ็ด ขนาดผิวจราจร กว้าง 5.00 ม. ยาว 4,300 ม. หน้า 0.04 ม. พิกัดที่ตั้ง เริ่มต้น 15°72'03.96"N 103°71'20.64"E สิ้นสุด 15°69'98.86"N	2.7	3	องค์การบริหารส่วนจังหวัดร้อยเอ็ด	15,230,000.00						15,230,000.00
13	ก่อสร้างถนนลาดยาง สายบ้านดงมีน หมู่ที่ 3 ตำบลกู่กาสิงห์ อำเภอเกษตรวิสัย - บ้านคูเมือง ตำบลคูเมือง อำเภอเมืองสรวง จังหวัดร้อยเอ็ด ขนาดผิวจราจร กว้าง 5.00 ม. ยาว 4,800 ม. หน้า 0.04 ม. พิกัดที่ตั้ง เริ่มต้น 15°73'08.51"N 103°67'71.75"E สิ้นสุด 15°76'30.46"N 103°69'84.78"E	2.7	3	องค์การบริหารส่วนจังหวัดร้อยเอ็ด	17,000,000.00						17,000,000.00
14	ก่อสร้างถนนคอนกรีตเสริมเหล็ก สายบ้านโนนผ่อง หมู่ที่ 9 ตำบลทุ่งทอง อำเภอเกษตรวิสัย - บ้านหัวช้าง หมู่ที่ 6 ตำบลโนนสวรรค์ อำเภอปทุมรัตน์ จังหวัดร้อยเอ็ด ขนาดผิวจราจร กว้าง 5.00 ม. ยาว 2,000 ม. หน้า 0.15 ม. พิกัดที่ตั้ง เริ่มต้น 15°52'49.0"N 103°42'66.6"E สิ้นสุด 15°53'71.6"N 103°41'77.1"E	2.7	3	องค์การบริหารส่วนจังหวัดร้อยเอ็ด	6,000,000.00						6,000,000.00
15	ก่อสร้างถนนคอนกรีตเสริมเหล็ก สายบ้านชีวก หมู่ที่ 6 ตำบลทุ่งทอง - บ้านไร่ชัยพัฒนา หมู่ที่ 11 ตำบลกู่กาสิงห์ อำเภอเกษตรวิสัย จังหวัดร้อยเอ็ด ขนาดผิวจราจร กว้าง 5.00 ม. ยาว 3,200 ม. หน้า 0.15 ม. พิกัดที่ตั้ง เริ่มต้น 15°45'67.23"N 103°49'14.26"E สิ้นสุด 15°47'92.57"N 103°50'67.23"E	2.7	3	องค์การบริหารส่วนจังหวัดร้อยเอ็ด	9,672,000.00						9,672,000.00
16	ซ่อมแซมถนนคอนกรีตเสริมเหล็ก สายจากถนนกนกนทางหลวงชนบท 4066 ไปทางทิศตะวันตก (ใต้ตรงครึ่ง) ต่อจากถนนเดิม บ้านโคกศรี หมู่ที่ 11 ตำบลกู่กาสิงห์ - บ้านหัวดงก้านเหลือง หมู่ที่ 7,12 ตำบลเมืองบัว อำเภอเกษตรวิสัย จังหวัดร้อยเอ็ด ขนาดผิวจราจร กว้าง 5.00 ม. ยาว 440 ม. หน้า 0.15 ม. พิกัดที่ตั้ง เริ่มต้น 15°61'82.77"N 103°62'74.03"E สิ้นสุด 15°61'65.92"N 103°63'03.67"E	2.7	3	องค์การบริหารส่วนจังหวัดร้อยเอ็ด	1,141,000.00						1,141,000.00
17	ซ่อมแซมถนนคอนกรีตเสริมเหล็ก สายบ้านน้อยพัฒนา หมู่ที่ 12 ตำบลกู่กาสิงห์ - บ้านโนนโพธิ์ หมู่ที่ 17 ตำบลเกษตรวิสัย อำเภอเกษตรวิสัย จังหวัดร้อยเอ็ด ขนาดผิวจราจร กว้าง 5.00 ม. ยาว 800 ม. หน้า 0.15 ม. พิกัดที่ตั้ง เริ่มต้น 15°61'92.45"N 103°66'21.67"E สิ้นสุด 15°62'10.76"N 103°66'27.32"E	2.7	3	องค์การบริหารส่วนจังหวัดร้อยเอ็ด	2,109,000.00						2,109,000.00

ลำดับที่	บัญชีรายการโครงการ แผนงาน / โครงการ	ยุทธศาสตร์ ชาติ (X)/ แผนแม่บท ฯ (Y)	แหล่ง งบประมาณ	หน่วยดำเนินการ	งบประมาณดำเนินงาน						
					พ.ศ. 2566	พ.ศ. 2567	พ.ศ. 2568	พ.ศ. 2569	พ.ศ. 2570	พ.ศ. 2566 - 2570	
18	ก่อสร้างถนนลาดยางแบบผิวจราจร Asphaltic สายถนนสาย รพ.๘.41-003 จากแยก 214 ตำบลเมืองบัว - บ้านหนองพระบาง ตำบลกำแพง อำเภอเกษตรวิสัย จังหวัดร้อยเอ็ด ขนาดผิวจราจร กว้าง 5.00 ม. ยาว 4,000 ม.หนา 0.05 ม. ทิศที่ตั้ง เริ่มต้น 15°57'76.75"N 103°59'63.24"E สิ้นสุด 15°57'73.36"N 103°54'51.82"E	2.7	3	องค์การบริหารส่วนจังหวัดร้อยเอ็ด	14,984,000.00						14,984,000.00
19	ปรับปรุงถนนผิวทางจราจร Asphaltic สายบ้านคุ้มสิริก หมู่ที่ 6 ตำบลเมืองบัว - บ้านปู่กาสิงห์ หมู่ที่ 1 ตำบลคูกึ่ง อำเภอเกษตรวิสัย จังหวัดร้อยเอ็ด ขนาดผิวจราจร กว้าง 5.00 ม. ยาว 940 ม.หนา 0.05 ม. ทิศที่ตั้ง เริ่มต้น 15°61'00.40"N 103°59'96.33"E สิ้นสุด 15°60'70.31"N 103°60'22.25"E	2.7	3	องค์การบริหารส่วนจังหวัดร้อยเอ็ด	1,993,000.00						1,993,000.00
20	ก่อสร้างถนนคอนกรีตเสริมเหล็ก สายบ้านน้อยพัฒนา หมู่ที่ 9 ตำบลคงศรีใหญ่ อำเภอเกษตรวิสัย จังหวัดร้อยเอ็ด - บ้านโนนมะเขือ หมู่ที่ 18 ตำบลนาหนองไผ่ อำเภอชุมพลบุรี จังหวัดสุรินทร์ ขนาดผิวจราจร กว้าง 6.00 ม. ยาว 1,320 ม.หนา 0.15 ม. ทิศที่ตั้ง เริ่มต้น 15°44'32.79"N 103°51'31.89"E สิ้นสุด 15°43'29.8"N 103°51'00.2"E	2.7	3	องค์การบริหารส่วนจังหวัดร้อยเอ็ด	4,513,000.00						4,513,000.00
21	ก่อสร้างถนนคอนกรีตเสริมเหล็ก สายบ้านไร่ร้อยพัฒนา หมู่ที่ 11 ตำบลคงศรีใหญ่ - บ้านหนองม่วงยาว หมู่ที่ 7 ตำบลทุ่งทอง อำเภอเกษตรวิสัย จังหวัดร้อยเอ็ด ขนาดผิวจราจร กว้าง 6.00 ม. ยาว 2,500 ม.หนา 0.15 ม. ทิศที่ตั้ง เริ่มต้น 15°49'64.63"N 103°52'14.60"E สิ้นสุด 15°51'81.32"N 103°49'60.97"E	2.7	3	องค์การบริหารส่วนจังหวัดร้อยเอ็ด	7,555,000.00						7,555,000.00
22	ก่อสร้างท่อระบายน้ำ พร้อมบ่อพัก คลส. สายหนองเขียน บ้านคุ้มใต้ หมู่ที่ 2 ตำบลเกษตรวิสัย - เขตองค์การบริหารส่วนตำบลเกษตรวิสัย อำเภอเกษตรวิสัย จังหวัดร้อยเอ็ด ท่อระบายน้ำ คลส. คท. 1.00 ม. พร้อมบ่อพัก ทุกระยะ 10.00 ม. ยาวรวม 2,600 ม. ทิศที่ตั้ง เริ่มต้น 15°65'17.08"N 103°59'09.70"E สิ้นสุด 15°63'00.02"N 103°59'94.29"E	2.7	3	องค์การบริหารส่วนจังหวัดร้อยเอ็ด	9,280,000.00						9,280,000.00
23	ซ่อมแซมถนนลาดยาง แอสฟัลท์คอนกรีต (โดยวิธี Pavement in-Place Recycling) สายจากแยก ทล. 202 (กม.194) บ้านโนนโพธิ์ หมู่ที่ 7 ตำบลเกษตรวิสัย - บ้านโพธิ์ชัย หมู่ที่ 7 ตำบลสิงห์โคก อำเภอเกษตรวิสัย จังหวัดร้อยเอ็ด ขนาดผิวจราจร กว้าง 6.00 ม. ยาว 2,100 ม.หนา 0.05 ม. ทิศที่ตั้ง เริ่มต้น 15°64'84.56"N 103°64'75.71"E สิ้นสุด 15°66'64.25"N 103°65'23.63"E	2.7	3	องค์การบริหารส่วนจังหวัดร้อยเอ็ด	10,000,000.00						10,000,000.00
24	ซ่อมแซมถนนลาดยางแอสฟัลท์คอนกรีต (โดยวิธี Pavement in-Place Recycling) สายบ้านโพธิ์ทอง หมู่ที่ 17 ตำบลเกษตรวิสัย - บ้านน้อยพัฒนา หมู่ที่ 12 ตำบลปู่กาสิงห์ อำเภอเกษตรวิสัย จังหวัดร้อยเอ็ด ขนาดผิวจราจร กว้าง 6.00 ม. ยาว 1,500 ม.หนา 0.05 ม. ทิศที่ตั้ง เริ่มต้น 15°63'66.54"N 103°66'79.03"E สิ้นสุด 15°62'39.14"N 103°66'38.66"E	2.7	3	องค์การบริหารส่วนจังหวัดร้อยเอ็ด	7,000,000.00						7,000,000.00
25	ก่อสร้างถนนคอนกรีตเสริมเหล็ก สายบ้านสนธิ หมู่ที่ 4 ตำบลคงศรีน้อย - วัดบ้านนางามขึ้น - บ้านปู่กาสิงห์ ตำบลปู่กาสิงห์ อำเภอเกษตรวิสัย จังหวัดร้อยเอ็ด ขนาดผิวจราจร กว้าง 6.00 ม. ยาว 5,600 ม.หนา 0.15 ม. ทิศที่ตั้ง เริ่มต้น 15°50'69.6"N 103°60'17.9"E สิ้นสุด 15°52'69.3"N 103°64'80.9"E	2.7	3	องค์การบริหารส่วนจังหวัดร้อยเอ็ด	17,731,700.00						17,731,700.00
26	ก่อสร้างถนนคอนกรีตเสริมเหล็ก สายบ้านหนองหัวโน หมู่ที่ 13 ตำบลคงศรีน้อย - ทาง รพช.หมายเลข 3066 - บ้านปู่กาสิงห์ ตำบลปู่กาสิงห์ อำเภอเกษตรวิสัย จังหวัดร้อยเอ็ด ขนาดผิวจราจร กว้าง 6.00 ม. ยาว 9,300 ม.หนา 0.15 ม. ทิศที่ตั้ง เริ่มต้น 15°53'48.3"N 103°59'57.0"E สิ้นสุด 15°57'95.5"N 103°65'89.4"E	2.7	3	องค์การบริหารส่วนจังหวัดร้อยเอ็ด	29,447,400.00						29,447,400.00
27	ก่อสร้างระบบระบายน้ำและขยายผิวจราจรถนนรอบเมืองฮอย 5 ตำบลในเมือง - ตำบลหนองเมือง อำเภอเมืองร้อยเอ็ด จังหวัดร้อยเอ็ด วางท่อระบายน้ำขนาด เส้นผ่านศูนย์กลาง 0.40 ม. ยาว 540 ฟุต ท่อระบายน้ำขนาดเส้น	2.7	3	องค์การบริหารส่วนจังหวัดร้อยเอ็ด	6,998,000.00						6,998,000.00
	ผ่านศูนย์กลาง 0.60 ม. ยาว 1,020 ฟุต วางผิวจราจรยาว 390 ม. ผิวจราจร คลส. หนา 0.15 ม. ทิศที่ตั้ง เริ่มต้น 16°03'55.1"N 103°39'31.7"E สิ้นสุด 16°04'14.1"N 103°39'51.6"E										
28	ก่อสร้างระบบระบายน้ำถนนรอบเมือง ฮอย 9 ตำบลในเมือง - ตำบลหนองเมือง อำเภอเมืองร้อยเอ็ด จังหวัดร้อยเอ็ด วางท่อระบายน้ำขนาดเส้นผ่านศูนย์กลาง 0.40 ม. ยาว 126 ม. ผิวจราจร คลส. หนา 0.15 ม. ทิศที่ตั้ง เริ่มต้น 16°03'51.9"N 103°39'34.7"E สิ้นสุด 16°03'52.9"N 103°39'43.3"E	2.7	3	องค์การบริหารส่วนจังหวัดร้อยเอ็ด	300,000.00						300,000.00

ลำดับที่	บัญชีรายการชุดโครงการ แผนงาน / โครงการ	ยุทธศาสตร์ ชาติ (X)/ แผนแม่บท ฯ (Y)	แหล่ง งบ.	หน่วยดำเนินการ	งบประมาณดำเนินการ						
					พ.ศ. 2566	พ.ศ. 2567	พ.ศ. 2568	พ.ศ. 2569	พ.ศ. 2570	พ.ศ. 2566 - 2570	
29	กิจกรรมหลัก 27.3 ก่อสร้างระบบระบายน้ำถนนรอบเมือง ซอย 11 ตำบลในเมือง - ตำบลในเมือง อำเภอเมือง ร้อยเอ็ด จังหวัดร้อยเอ็ด รางสูงวางยาวรวมไม่น้อยกว่า 304 ม. ผิวจราจร คสล. ทน 0.15 ม. พิกัดที่ตั้งเริ่มต้น 16°03'46.8"N 103°39'35.5"E สิ้นสุด 16°03'48.7"N 103°39'47.7"E	2.7	3	องค์การบริหารส่วน จังหวัดร้อยเอ็ด	708,000.00						708,000.00
30	ปรับปรุงผิวทางแอสฟัลต์ติกคอนกรีต สาขถนนลำห้วยเหนือ (ช่วงถนนบ้านท่าแค - สะพานลำห้วยเหนือ) ตำบลในเมือง - เขตตำบลในเมือง อำเภอเมืองร้อยเอ็ด จังหวัดร้อยเอ็ด พิกัดที่ตั้ง เริ่มต้น 16°03'54.0"N 103°37'32.0"E สิ้นสุด 16°03'53.5"N 103°37'47.7"E	2.7	3	องค์การบริหารส่วน จังหวัดร้อยเอ็ด	1,400,000.00						1,400,000.00
31	ก่อสร้างถนนคอนกรีตเสริมเหล็ก สายบ้านโนนสว่าง หมู่ที่ 7 - บ้านแดง หมู่ที่ 20 ตำบลเหนือเมือง อำเภอเมืองร้อยเอ็ด - บ้านหมื่น ตำบลหมื่น อำเภอเชียงขวัญ จังหวัดร้อยเอ็ด ขนาดผิวจราจร กว้าง 6.00 ม. ยาว 1,680 ม. ทน 0.15 ม. พิกัดที่ตั้ง เริ่มต้น 16°06'38"N 103°40'54"E สิ้นสุด 16°06'27.2"N 103°41'14.2"E	2.7	3	องค์การบริหารส่วน จังหวัดร้อยเอ็ด	6,468,000.00						6,468,000.00
32	ก่อสร้างถนนคอนกรีตเสริมเหล็ก สายบ้านป่าม่วง หมู่ที่ 21 - บ้านโนนสว่าง หมู่ที่ 7 ตำบลเหนือเมือง - ถนนเสียงเมือง 232 อำเภอเมืองร้อยเอ็ด จังหวัดร้อยเอ็ด ขนาดผิวจราจร กว้าง 6.00 ม. ยาว 1,680 ม. ทน 0.15 ม. พิกัดที่ตั้ง เริ่มต้น 16°04'35.4"N 103°40'05"E สิ้นสุด 16°05'40.1"N 103°40'28.8"E	2.7	3	องค์การบริหารส่วน จังหวัดร้อยเอ็ด	3,898,600.00						3,898,600.00
33	ก่อสร้างถนนคอนกรีตเสริมเหล็ก สายบ้านแคน หมู่ที่ 1 ตำบลแคนใหญ่ อำเภอเมืองร้อยเอ็ด - บ้านเขวาสันติ แดง อำเภอจุฬาภรณ์ จังหวัดร้อยเอ็ด ขนาดผิวจราจร กว้าง 5.00 ม. ยาว 1,000 ม. ทน 0.15 ม. พิกัดที่ตั้ง เริ่มต้น 15°53'00.9"N 103°40'22.0"E สิ้นสุด 15°51'42.8"N 103°39'55.6"E	2.7	3	องค์การบริหารส่วน จังหวัดร้อยเอ็ด	3,050,000.00						3,050,000.00
34	ก่อสร้างถนนลาดยางแอสฟัลต์ติกคอนกรีต สายบ้านนาโพธิ์ หมู่ที่ 1 ตำบลนาโพธิ์ - บ้านท่าหลวง หมู่ที่ 2 ตำบลเสวย สมบูรณ์ อำเภอเมืองร้อยเอ็ด จังหวัดร้อยเอ็ด ขนาดผิว จราจรกว้าง 6.00 ม. ยาว 4,300 ม. ทน 0.04 ม. พิกัดที่ตั้ง เริ่มต้น 15°57'46.7"N 103°34'49.7"E สิ้นสุด 15°59'56.6"N 103°35'47.2"E	2.7	3	องค์การบริหารส่วน จังหวัดร้อยเอ็ด	18,850,000.00						18,850,000.00
35	ซ่อมแซมผิวทาง Asphalt Concrete (โดยวิธี Pavement In-Place Recycling) สายบ้านอิมิ่ง หมู่ที่ 7 - บ้านป่ายาง หมู่ที่ 9 ตำบลโนนตาล อำเภอเมืองร้อยเอ็ด จังหวัดร้อยเอ็ด ขนาดผิวจราจร กว้าง 5.00 ม. ยาว 2,200 ม. ทน 0.04 ม. พิกัดที่ตั้ง เริ่มต้น 17°65'36.5"N 103°58'94.6"E สิ้นสุด 17°65'35.5"N 103°61'12.9"E	2.7	3	องค์การบริหารส่วน จังหวัดร้อยเอ็ด	6,060,000.00						6,060,000.00
36	ก่อสร้างถนนลาดยางผิวจราจร Asphaltic Concrete สาย บ้านอิมิ่ง หมู่ที่ 7 ตำบลโนนตาล - ตำบลหนองแก้ว อำเภอ เมืองร้อยเอ็ด จังหวัดร้อยเอ็ด ขนาดผิวจราจร กว้าง 6.00 ม. ยาว 3,150 ม. ทน 0.04 ม. พิกัดที่ตั้ง เริ่มต้น 15°57'58.7"N 103°40'50.1"E สิ้นสุด 15°56'13.8"N 103°40'44.2"E	2.7	3	องค์การบริหารส่วน จังหวัดร้อยเอ็ด	10,000,000.00						10,000,000.00
37	ซ่อมแซมผิวทางแอสฟัลต์ติกคอนกรีต สายบ้านค้อ หมู่ที่ 6 ตำบลโนนรัง - บ้านเหล่า ตำบลโนนตาล อำเภอเมือง ร้อยเอ็ด จังหวัดร้อยเอ็ด ขนาดผิวจราจร กว้าง 6.00 ม. ยาว 3,000 ม. ทน 0.04 ม. พิกัดที่ตั้ง เริ่มต้น 15°58'55.0"N 103°39'09.2"E สิ้นสุด 15°57'11.8"N 103°38'57.8"E	2.7	3	องค์การบริหารส่วน จังหวัดร้อยเอ็ด	8,000,000.00						8,000,000.00
38	ซ่อมแซมผิวทางแอสฟัลต์ติกคอนกรีต สายบ้านค้อ หมู่ที่ 6 ตำบลโนนรัง - บ้านหัวโนนตาล ตำบลโนนตาล อำเภอเมือง ร้อยเอ็ด จังหวัดร้อยเอ็ด ขนาดผิวจราจร กว้าง 5.00 ม. ยาว 1,800 ม. ทน 0.04 ม. พิกัดที่ตั้ง เริ่มต้น 15°58'55.4"N 103°40'13.5"E สิ้นสุด 15°59'0.8"N 103°39'10.2"E	2.7	3	องค์การบริหารส่วน จังหวัดร้อยเอ็ด	3,300,000.00						3,300,000.00
39	ก่อสร้างรางระบายน้ำ บ้านสีแก้ว หมู่ที่ 1,3,4,5 ตำบลสีแก้ว - หมู่หนองนาบ 2016. อำเภอเมืองร้อยเอ็ด จังหวัด ร้อยเอ็ด รางระบายน้ำคอนกรีตอัดแรงสำเร็จรูป สี่เหลี่ยม ขนาดกว้าง 0.50x0.50x2.00 ม. ยาว 14,620 ม. หรือ จำนวน 7,310 ท่อน พร้อมฝาทะนงเหล็ก พิกัดที่ตั้ง เริ่มต้น 16°13'97.18"N 103°54'40.33"E สิ้นสุด 16°08'26.7"N 103°32'58.9"E	2.7	3	องค์การบริหารส่วน จังหวัดร้อยเอ็ด	39,505,900.00						39,505,900.00

บัญชีรายการจุดโครงการ			งบประมาณดำเนินการ							
ลำดับที่	แผนงาน/โครงการ	ยุทธศาสตร์ชาติ (X)/แผนแม่บทฯ (Y)	แหล่งงบประมาณ	หน่วยดำเนินการ	พ.ศ. 2566	พ.ศ. 2567	พ.ศ. 2568	พ.ศ. 2569	พ.ศ. 2570	พ.ศ. 2566 - 2570
40	ก่อสร้างถนนคอนกรีตเสริมเหล็ก สายบ้านขอนแก่นเหนือ หมู่ที่ 3 ตำบลขอนแก่น - บ้านลำแยบ ตำบลกลาง อำเภอเมืองร้อยเอ็ด จังหวัดร้อยเอ็ด ขนาดผิวจราจร กว้าง 4.00 ม. ยาว 800 ม. ทน 0.15 ม. พิกัดที่ตั้ง เริ่มต้น 16°01'57.6"N 103°36'10.4"E สิ้นสุด 16°02'45.1"N 103°36'16.5"E	2.7	3	องค์การบริหารส่วนจังหวัดร้อยเอ็ด	1,887,400.00					1,887,400.00
41	ก่อสร้างถนนคอนกรีตเสริมเหล็ก สายบ้านขอนแก่นเหนือ หมู่ที่ 7 ตำบลขอนแก่น อำเภอเมืองร้อยเอ็ด - บ้านหนองใหญ่ ตำบลหนองใหญ่ อำเภอศรีสมเด็จ จังหวัดร้อยเอ็ด ขนาดผิวจราจร กว้าง 4.00 ม. ยาว 700 ม. ทน 0.15 ม. พิกัดที่ตั้ง เริ่มต้น 16°01'08"N 103°34'42"E สิ้นสุด 16°01'25.3"N 103°34'33.5"E	2.7	3	องค์การบริหารส่วนจังหวัดร้อยเอ็ด	1,651,100.00					1,651,100.00
42	ซ่อมแซมถนนแอสฟัลท์ ดิกลอนกรีต สายบ้านแคนใต้ หมู่ที่ 8 ตำบลขอนแก่น อำเภอเมืองร้อยเอ็ด - บ้านเมืองเปือย ตำบลเมืองเปือย อำเภอศรีสมเด็จ จังหวัดร้อยเอ็ด ขนาดผิวจราจร กว้าง 6.00 ม. ยาว 2,200 ม. ทน 0.04 ม. พิกัดที่ตั้ง เริ่มต้น 16°00'45.8"N 103°34'52.8"E สิ้นสุด 16°01'25.5"N 103°34'33.2"E	2.7	3	องค์การบริหารส่วนจังหวัดร้อยเอ็ด	4,379,500.00					4,379,500.00
43	ก่อสร้างถนนคอนกรีตเสริมเหล็ก สายบ้านขอนแก่น หมู่ที่ 13 - บ้านป่าบาก หมู่ที่ 1 ตำบลขอนแก่น - ทางหลวงชนบท 2045 อำเภอเมืองร้อยเอ็ด จังหวัดร้อยเอ็ด ขนาดผิวจราจร กว้าง 5.00 ม. ยาว 1,300 ม. ทน 0.15 ม. พิกัดที่ตั้ง เริ่มต้น 16°01'31.5"N 103°36'32.6"E สิ้นสุด 16°01'58.1"N 103°36'57.0"E	2.7	3	องค์การบริหารส่วนจังหวัดร้อยเอ็ด	2,360,000.00					2,360,000.00
44	ก่อสร้างถนนคอนกรีตเสริมเหล็ก พร้อมก่อสร้างรางระบายน้ำ สายบ้านน้อยในเมือง หมู่ที่ 1 ตำบลเหนือเมือง เขตเทศบาลเมืองร้อยเอ็ด อำเภอเมืองร้อยเอ็ด จังหวัดร้อยเอ็ด ขนาดผิวจราจร กว้าง 4.00 ม. ยาว 270 ม. ทน 0.15 ม. รางระบายน้ำ ยาว 540 ม. พิกัดที่ตั้ง เริ่มต้น 16°04'73.02"N 103°66'99.39"E สิ้นสุด 16°04'61.72"N 103°66'92.72"E	2.7	3	องค์การบริหารส่วนจังหวัดร้อยเอ็ด	2,074,700.00					2,074,700.00
45	ก่อสร้างถนนคอนกรีตเสริมเหล็ก พร้อมวางท่อระบายน้ำ ถนนสาย จ.1 บ้านไทยอุดม หมู่ที่ 17 ตำบลเหนือเมือง เขตเทศบาลเมืองร้อยเอ็ด อำเภอเมืองร้อยเอ็ด จังหวัดร้อยเอ็ด ขนาดผิวจราจร กว้าง 12.00 ม. ยาว 313 ม. ทน 0.15 ม. วางท่อ คลส. เส้นผ่านศูนย์กลาง 1.00 ม. ยาว 626 ม. พิกัดที่ตั้ง เริ่มต้น 16°06'98.94"N 103°65'51.06"E สิ้นสุด 16°06'69.16"N 103°65'49.55"E	2.7	3	องค์การบริหารส่วนจังหวัดร้อยเอ็ด	6,738,200.00					6,738,200.00
46	ขยายผิวจราจร พร้อมวางท่อระบายน้ำ สายเริ่มจากแนวเขตเทศบาลเมืองร้อยเอ็ด - สี่แยกบ้านเหล่ากล้วย หมู่ที่ 6 ตำบลเหนือเมือง อำเภอเมืองร้อยเอ็ด จังหวัดร้อยเอ็ด ขยายผิวจราจรกว้างข้างละ 1.50 ม. ยาว 820 ม. ทน 0.15 ม. วางท่อ คลส. เส้นผ่านศูนย์กลาง 0.60 ม. พิกัดที่ตั้ง เริ่มต้น 16°06'60.74"N 103°66'01.72"E สิ้นสุด 16°06'86.98"N 103°66'29.84"E	2.7	3	องค์การบริหารส่วนจังหวัดร้อยเอ็ด	3,208,200.00					3,208,200.00
47	วางท่อระบายน้ำพร้อมก่อสร้างทางเท้า สายเริ่มจากแนวเขตเทศบาลเมืองร้อยเอ็ด - สนามกีฬากลาง (ถนนสาย ร.อ. 60-007) บ้านไทยอุดม หมู่ที่ 17 ตำบลเหนือเมือง อำเภอเมืองร้อยเอ็ด จังหวัดร้อยเอ็ด วางท่อระบายน้ำ เส้นผ่านศูนย์กลาง 1.00 ม. พร้อมก่อสร้างทางเท้า ยาว 1,400 ม. พิกัดที่ตั้ง เริ่มต้น 16°06'70.26"N 103°65'34.34"E สิ้นสุด 16°06'34.90"N 103°65'27.20"E	2.7	3	องค์การบริหารส่วนจังหวัดร้อยเอ็ด	15,007,500.00					15,007,500.00
48	ก่อสร้างถนน Asphaltic Concrete (โดยวิธี Pavement In-Place Recycling) สายบ้านสงเปือย หมู่ที่ 1 (ร.อ. 16610) ตำบลสวนผัก - บ้านโคกกลาง หมู่ที่ 6 ตำบลโพนาลัย อำเภอศรีสมเด็จ จังหวัดร้อยเอ็ด ขนาดผิวจราจร กว้าง 6.00 ม. ยาว 1,070 ม. ทน 0.04 ม. พิกัดที่ตั้ง เริ่มต้น 16°06'84.96"N 103°47'41.74"E สิ้นสุด 16°05'92.30"N 103°47'67.99"E	2.7	3	องค์การบริหารส่วนจังหวัดร้อยเอ็ด	5,987,000.00					5,987,000.00

ลำดับที่	บัญชีรายการชุดโครงการ แผนงาน / โครงการ	ยุทธศาสตร์ ชาติ (O/ แผนแม่บท ฯ (N)	แหล่ง งบประมาณ	หน่วยดำเนินการ	งบประมาณดำเนินการ						
					พ.ศ. 2566	พ.ศ. 2567	พ.ศ. 2568	พ.ศ. 2569	พ.ศ. 2570	พ.ศ. 2566 - 2570	
49	ซ่อมแซมผิว Asphaltic Concrete (โดยวิธี Pavement In-Place Recycling) สายบ้านวังหนองวง (ข้างโรงฆ่าสัตว์) หมู่ที่ 14 ตำบลสวนจิตร - บ้านก่อ หมู่ที่ 13 ตำบลศรีสมเด็จ อำเภอศรีสมเด็จ จังหวัดร้อยเอ็ด ขนาดผิวจราจร กว้าง 6.00 ม. ยาว 2,000 ม. ทนาค 0.04 ม. พิกัดที่ตั้ง เริ่มต้น 16°03'22.15"N 103°47'92.65"E สิ้นสุด 16°02'22.21"N 103°47'98.98"E	2.7	3	องค์การบริหารส่วนจังหวัดร้อยเอ็ด	9,619,000.00						9,619,000.00
50	ซ่อมแซมผิว Asphaltic Concrete (โดยวิธี Pavement In-Place Recycling) สายบ้านสนามชัย หมู่ที่ 13 ตำบลสวนจิตร - ศูนย์ราชการอำเภอศรีสมเด็จ บ้านศรีสมเด็จ หมู่ที่ 10 ตำบลศรีสมเด็จ อำเภอศรีสมเด็จ จังหวัดร้อยเอ็ด ขนาดผิวจราจร กว้าง 6.00 ม. ยาว 2,000 ม. ทนาค 0.04 ม. พิกัดที่ตั้ง เริ่มต้น 16°05'92.64"N 103°48'00.28"E สิ้นสุด 16°05'68.18"N 103°48'72.88"E	2.7	3	องค์การบริหารส่วนจังหวัดร้อยเอ็ด	9,883,000.00						9,883,000.00
51	ซ่อมแซมผิวจราจรแอสฟัลท์คอนกรีต สายสี่แยกสำนักงานการไฟฟ้าส่วนภูมิภาคอำเภอศรีสมเด็จ บ้านศรีสมเด็จ หมู่ที่ 10 ตำบลศรีสมเด็จ - บ้านหนองคู หมู่ที่ 4 ตำบลบ้านบาก อำเภอศรีสมเด็จ จังหวัดร้อยเอ็ด ขนาดผิวจราจร กว้าง 5 - 6 ม. ยาว 2,708 ม. ทนาค 0.04 ม. พิกัดที่ตั้ง เริ่มต้น 15°99'81.20"N 103°49'07.07"E สิ้นสุด 16°00'55.99"N 103°51'60.52"E	2.7	3	องค์การบริหารส่วนจังหวัดร้อยเอ็ด	4,109,000.00						4,109,000.00
52	ก่อสร้างถนนคอนกรีตเสริมเหล็ก สายบ้านพิมพ์พัฒนา หมู่ที่ 1 ตำบลศรีสมเด็จ อำเภอศรีสมเด็จ จังหวัดร้อยเอ็ด - บ้านหนองจอก หมู่ที่ 8 ตำบลหนองสนม อำเภอวาปีปทุม จังหวัดมหาสารคาม ขนาดผิวจราจร กว้าง 5.00 ม. ยาว 1,100 ม. ทนาค 0.15 ม. พิกัดที่ตั้ง เริ่มต้น 15°99'21.60"N 103°47'20.12"E สิ้นสุด 15°99'29.68"N 103°46'22.51"E	2.7	3	องค์การบริหารส่วนจังหวัดร้อยเอ็ด	3,582,000.00						3,582,000.00
53	ก่อสร้างผิว Asphalt Concrete พร้อมติดตั้งโคมไฟถนนหลังงามแสงอาทิตย์ ทางหลวงท้องถิ่น ร.อ.บ.188-02 สายบ้านหนองม่วงน้อย หมู่ที่ 5 ตำบลหนองม่วงขวาง อำเภอศรีสมเด็จ - บ้านหนองนาใหญ่ ตำบลนาโพธิ์ อำเภอเมืองร้อยเอ็ด จังหวัดร้อยเอ็ด ขนาดผิวจราจร กว้าง 5.00 ม. ยาว 1,750 ม. ทนาค 0.04 ม. พร้อมติดตั้งโคมไฟถนนพลังงานแสงอาทิตย์ แบบประกอบในชุดเดียวกัน ขนาด 30 วัตต์ จำนวน 9 ชุด พิกัดที่ตั้ง เริ่มต้น 15°94'30.87"N 103°52'97.37"E สิ้นสุด 15°94'77.11"N 103°54'36.10"E	2.7	3	องค์การบริหารส่วนจังหวัดร้อยเอ็ด	6,982,000.00						6,982,000.00
54	ก่อสร้างถนนคอนกรีตเสริมเหล็ก สายบ้านโลกกลาง หมู่ที่ 6 บ้านโนนทอง หมู่ที่ 9 (คุ้มใหม่) ตำบลโพธิ์ชัย - บ้านสวนจิตร หมู่ที่ 1 (คุ้มโนนสวรรค์) ตำบลสวนจิตร อำเภอศรีสมเด็จ จังหวัดร้อยเอ็ด ขนาดผิวจราจร กว้าง 5.00 ม. ยาว 1,020 ม. ทนาค 0.15 ม. พิกัดที่ตั้ง เริ่มต้น 16°08'12.81"N 103°46'39.62"E สิ้นสุด 16°07'39.77"N 103°47'15.56"E	2.7	3	องค์การบริหารส่วนจังหวัดร้อยเอ็ด	2,908,000.00						2,908,000.00
55	ซ่อมแซมผิว Asphaltic Concrete สายจากทางหลวงแผ่นดินหมายเลข 23 - ประตูน้อยค่าย พล.ร.6 (2 ช่องทาง) บ้านโลกเข็ญ หมู่ที่ 7 ตำบลโพธิ์ชัย อำเภอศรีสมเด็จ จังหวัดร้อยเอ็ด ขนาดผิวจราจร กว้าง 7.00 ม. ยาว 640 ม. ทนาค 0.04 ม. พิกัดที่ตั้ง เริ่มต้น 16°11'77.10"N 103°49'08.21"E สิ้นสุด 16°11'28.15"N 103°48'79.13"E	2.7	3	องค์การบริหารส่วนจังหวัดร้อยเอ็ด	1,669,000.00						1,669,000.00
56	ก่อสร้างถนนคอนกรีตเสริมเหล็ก สายบ้านเหล่ากาชาด หมู่ที่ 6 ตำบลโพธิ์ชัย - บ้านป่าไม้ใต้ หมู่ที่ 3 ตำบลเมืองเปือย อำเภอศรีสมเด็จ จังหวัดร้อยเอ็ด ขนาดผิวจราจร กว้าง 5.00 ม. ยาว 940 ม. ทนาค 0.15 ม. พิกัดที่ตั้ง เริ่มต้น 15°98'81.59"N 103°55'74.78"E สิ้นสุด 15°99'57.8"N 103°55'79.07"E	2.7	3	องค์การบริหารส่วนจังหวัดร้อยเอ็ด	2,561,000.00						2,561,000.00
57	ก่อสร้างถนนคอนกรีตเสริมเหล็ก สายบ้านโนนขวาง หมู่ที่ 7 ตำบลหนองใหญ่ - บ้านท่าแร่ หมู่ที่ 4 ตำบลเมืองเปือย อำเภอศรีสมเด็จ จังหวัดร้อยเอ็ด ขนาดผิวจราจร ช่วงที่ 1 กว้าง 5.00 ม. ยาว 973 ม. ทนาค 0.15 ม. ช่วงที่ 2 กว้าง 5.00 ม. ยาว 240 ม. ทนาค 0.15 ม. พิกัดที่ตั้ง เริ่มต้น 16°03'07.09"N 103°54'32.13"E สิ้นสุด 16°02'27.68"N 103°53'77.55"E	2.7	3	องค์การบริหารส่วนจังหวัดร้อยเอ็ด	3,678,000.00						3,678,000.00

ลำดับที่	บัญชีรายการชุดโครงการ มณฑล / โครงการ	ยุทธศาสตร์ ชาติ (X)/ แผนแม่บท ฯ (Y)	แหล่ง งบประมาณ	หน่วยดำเนินการ	งบประมาณดำเนินการ						
					พ.ศ. 2566	พ.ศ. 2567	พ.ศ. 2568	พ.ศ. 2569	พ.ศ. 2570	พ.ศ. 2566 - 2570	
58	ก่อสร้างถนนคอนกรีตเสริมเหล็ก สายบ้านหนองใหญ่ หมู่ที่ 9 ตำบลหนองใหญ่ อำเภอศรีมดแดง - บ้านดงเค็งน้อย ตำบลบ่อการ อำเภอเมืองร้อยเอ็ด จังหวัดร้อยเอ็ด ขนาดผิวจราจร ช่วงที่ 1 กว้าง 5.00 ม ยาว 2,800 ม. หน้า 0.15 ม. ช่วงที่ 2 กว้าง 5.00 ม ยาว 590 ม. หน้า 0.15 ม. พิกัดที่ตั้ง เริ่มต้น 16°05'36.52"N 103°55'24.75"E สิ้นสุด 16°06'52.56"N 103°54'44.64"E	2.7	3	องค์การบริหารส่วนจังหวัดร้อยเอ็ด	10,936,000.00						10,936,000.00
59	ก่อสร้างถนนคอนกรีตเสริมเหล็ก สายบ้านหนองม่วง หมู่ที่ 5 ตำบลหนองใหญ่ - บ้านเหล่าอาราง หมู่ที่ 8 ตำบลสวนจิ๋ว อำเภอศรีมดแดง จังหวัดร้อยเอ็ด ขนาดผิวจราจร กว้าง 5.00 ม. ยาว 1,400 ม. หน้า 0.15 ม. พิกัดที่ตั้ง เริ่มต้น 16°02'46.81"N 103°53'37.23"E สิ้นสุด 16°04'23.75"N 103°54'46.81"E	2.7	3	องค์การบริหารส่วนจังหวัดร้อยเอ็ด	4,535,000.00						4,535,000.00
60	ก่อสร้างท่อระบายน้ำ พร้อมบ่อพัก สายทางถนนราษฎร์เจริญ หมู่ที่ 3 (คุ้มวัดเจริญ) ตำบลสระคู - ถนน อบต.สระคู ตำบลสระคู อำเภอสุวรรณภูมิ จังหวัดร้อยเอ็ด.ท่อระบายน้ำ คสล. ขนาด 0.80 ม. ยาว 2,010 ม. พร้อมบ่อพัก พิกัดที่ตั้ง เริ่มต้น 17°26'05.71"N 103°70'64.44"E สิ้นสุด 17°26'75.81"N 103°70'42.24"E	2.7	3	องค์การบริหารส่วนจังหวัดร้อยเอ็ด	9,387,000.00						9,387,000.00
61	ก่อสร้างถนนลาดยาง แอสฟัลท์ติกคอนกรีต สายบ้านดอนตู หมู่ที่ 11 ตำบลหัวช้าง - เขตตำบลช้างเผือก อำเภอสุวรรณภูมิ จังหวัดร้อยเอ็ด ขนาดผิวจราจร กว้าง 5.00 ม. ยาว 760 ม. หน้า 0.05 ม. พิกัดที่ตั้ง เริ่มต้น 15°65'60.33"N 103°91'65.08"E สิ้นสุด 15°66'24.19"N 103°91'84.39"E	2.7	3	องค์การบริหารส่วนจังหวัดร้อยเอ็ด	3,000,000.00						3,000,000.00
62	ก่อสร้างถนนคอนกรีตเสริมเหล็ก สายทางถนนสาทร้าย - คอนคิน บ้านสาทร้าย หมู่ที่ 1 ตำบลทุ่งกุลา - เขตตำบลทุ่งหลวง อำเภอสุวรรณภูมิ จังหวัดร้อยเอ็ด ขนาดผิวจราจร กว้าง 5.00 ม. ยาว 2,365 ม. หน้า 0.15 ม. พิกัดที่ตั้ง เริ่มต้น 15°26'45.89"N 103°45'52.60"E สิ้นสุด 15°26'43.25"N 103°47'10.67"E	2.7	3	องค์การบริหารส่วนจังหวัดร้อยเอ็ด	11,313,000.00						11,313,000.00
63	ก่อสร้างถนนแอสฟัลท์ติกคอนกรีต สายบ้านโพนवल หมู่ที่ 8 ตำบลหินกอง อำเภอสุวรรณภูมิ - บ้านหัวจาง หมู่ที่ 12 ตำบลเกษตรวิสัย อำเภอเกษตรวิสัย จังหวัดร้อยเอ็ด ขนาดผิวจราจร กว้าง 6.00 ม. ยาว 2,850 ม. พิกัดที่ตั้ง เริ่มต้น 15°64'77.23"N 103°67'97.74"E สิ้นสุด 15°67'44.45"N 103°69'28.40"E	2.7	3	องค์การบริหารส่วนจังหวัดร้อยเอ็ด	10,334,000.00						10,334,000.00
64	ก่อสร้างถนนคอนกรีตเสริมเหล็ก สายบ้านแวง หมู่ที่ 8 ตำบลสระคู - บ้านหนองหิน หมู่ที่ 6 ตำบลเมืองทุ่ง อำเภอสุวรรณภูมิ จังหวัดร้อยเอ็ด ขนาดผิวจราจร กว้าง 5.00 ม. ยาว 1,310 ม. หน้า 0.15 ม. พิกัดที่ตั้ง เริ่มต้น 15°64'20.26"N 103°83'67.99"E สิ้นสุด 15°63'73.20"N 103°84'78.90"E	2.7	3	องค์การบริหารส่วนจังหวัดร้อยเอ็ด	4,384,000.00						4,384,000.00
65	ก่อสร้างถนนคอนกรีตเสริมเหล็ก สายบ้านคอกไม้ หมู่ที่ 13 ตำบลคอกไม้ - บ้านคอกแคด หมู่ที่ 2 ตำบลหัวโพน อำเภอสุวรรณภูมิ จังหวัดร้อยเอ็ด ขนาดผิวจราจร กว้าง 5.00 ม. ยาว 2,000 ม. หน้า 0.15 ม. พิกัดที่ตั้ง เริ่มต้น 15°65'49.17"N 103°78'91.44"E สิ้นสุด 15°66'00.11"N 103°78'91.44"E	2.7	3	องค์การบริหารส่วนจังหวัดร้อยเอ็ด	5,523,000.00						5,523,000.00
66	ก่อสร้างถนนผิวแอสฟัลท์ติกคอนกรีตบนพื้นทางดินซีเมนต์ (soil cement) สายบ้านแวง หมู่ที่ 12 ตำบลหัวโพน อำเภอสุวรรณภูมิ จังหวัดร้อยเอ็ด ขนาดผิวจราจร กว้าง 6.00 ม. ยาว 2,000 ม. หน้า 0.04 ม. พิกัดที่ตั้ง เริ่มต้น 15°69'42.42"N, 103°91'54.73"E สิ้นสุด 15°70'97.71"N 103°90'90.19"E	2.7	3	องค์การบริหารส่วนจังหวัดร้อยเอ็ด	5,349,000.00						5,349,000.00
67	ก่อสร้างถนนคอนกรีตเสริมเหล็ก สายบ้านคอง หมู่ที่ 7 ตำบลเมืองทุ่ง - บ้านคอง หมู่ที่ 10 ตำบลหัวโพน อำเภอสุวรรณภูมิ จังหวัดร้อยเอ็ด ขนาดผิวจราจร กว้าง 4.00 ม. ยาว 2,600 ม. หน้า 0.15 ม. พิกัดที่ตั้ง เริ่มต้น 17°31'45.2"N 103°77'23.7"E สิ้นสุด 17°33'71.0"N 103°73'37.6"E	2.7	3	องค์การบริหารส่วนจังหวัดร้อยเอ็ด	5,308,000.00						5,308,000.00

ลำดับที่	บัญชีรายการชุดโครงการ แผนงาน/โครงการ	ยุทธศาสตร์ ชาติ (O)/ แผนแม่บท ฯ (Y)	แหล่ง งบประมาณ	หน่วยดำเนินการ	งบประมาณดำเนินการ						
					พ.ศ. 2566	พ.ศ. 2567	พ.ศ. 2568	พ.ศ. 2569	พ.ศ. 2570	พ.ศ. 2566 - 2570	
68	ก่อสร้างถนนคอนกรีตเสริมเหล็ก สายบ้านหนองพังคี หมู่ที่ 3 ตำบลหัวโพน - บ้านโนนโพธิ์ชัย หมู่ที่ 10 ตำบลหัวโพน อำเภอสุวรรณภูมิ จังหวัดร้อยเอ็ด ขนาดผิวจราจร กว้าง 5.00 ม. ยาว 2,049 ม. ทน 0.15 ม. พิกัดที่ตั้ง เริ่มต้น 15°70'51.92"N 103°85'90.39"E สิ้นสุด 15°69'2.86"N 103°87'68.85"E	2.7	3	องค์การบริหารส่วนจังหวัดร้อยเอ็ด	7,104,000.00						7,104,000.00
69	ก่อสร้างถนนคอนกรีตเสริมเหล็ก สายบ้านคองใหม่ หมู่ที่ 7 ตำบลทุ่งศรีเมือง จากสามแยก พ.ช.3048 อำเภอสุวรรณภูมิ - สะพานปากควน หมู่ที่ 1 ตำบลศรีสว่าง อำเภอโพนทราย จังหวัดร้อยเอ็ด ขนาดผิวจราจร กว้าง 6.00 ม. ยาว 1,540 ม. ทน 0.15 ม. พิกัดที่ตั้ง เริ่มต้น 15°56'33.46"N 103°84'47.12"E สิ้นสุด 15°55'24.47"N 103°84'49.27"E	2.7	3	องค์การบริหารส่วนจังหวัดร้อยเอ็ด	5,434,000.00						5,434,000.00
70	ก่อสร้างถนนคอนกรีตเสริมเหล็ก สายถนน คลส. เดิม - ถนน คลส. หน้าวัดบ้านคูดินทราย หมู่ที่ 6 ตำบลทุ่งหลวง - ตำบลทุ่งกุลาร อำเภอสุวรรณภูมิ จังหวัดร้อยเอ็ด ขนาดผิวจราจร กว้าง 6.00 ม. ยาว 2,146 ม. ทน 0.15 ม. พิกัดที่ตั้ง เริ่มต้น 17°10'74.7"N 103°61'17.4"E สิ้นสุด 17°12'59.1"N	2.7	3	องค์การบริหารส่วนจังหวัดร้อยเอ็ด	7,123,000.00						7,123,000.00
71	ก่อสร้างถนนคอนกรีตเสริมเหล็ก สายบ้านหัวงู หมู่ที่ 11 ตำบลจำปาขัน - บ้านท่าสมอ หมู่ที่ 3 ตำบลทุ่งศรีเมือง อำเภอสุวรรณภูมิ จังหวัดร้อยเอ็ด ขนาดผิวจราจร กว้าง 5.00 ม. ยาว 388 ม. ทน 0.15 ม. พิกัดที่ตั้ง เริ่มต้น 15°57'08.41"N 103°90'52.01"E สิ้นสุด 15°57'22.94"N 103°90'19.51"E	2.7	3	องค์การบริหารส่วนจังหวัดร้อยเอ็ด	1,048,000.00						1,048,000.00
72	ก่อสร้างถนนคอนกรีตเสริมเหล็ก สายบ้านตาแหลว หมู่ที่ 13 ตำบลนาใหญ่ - บ้านหนองบอน หมู่ที่ 8 ตำบลหัวโพน อำเภอสุวรรณภูมิ จังหวัดร้อยเอ็ด ขนาดผิวจราจร กว้าง 5.00 ม. ยาว 1,145 ม. ทน 0.15 ม. พิกัดที่ตั้ง เริ่มต้น 15°42'53.13"N 103°47'21.79"E สิ้นสุด 15°70'51.92"N 103°85'90.39"E	2.7	3	องค์การบริหารส่วนจังหวัดร้อยเอ็ด	3,000,000.00						3,000,000.00
73	ปรับปรุงถนนผิวจราจรลาดยางแอสฟัลท์ติกคอนกรีตบนพื้นทางดินพื้นนํ้า (soil cement) สายบ้านแห้ว หมู่ที่ 6 ตำบลน้ำคำ - บ้านตาแหลว หมู่ที่ 4 ตำบลนาใหญ่ อำเภอสุวรรณภูมิ จังหวัดร้อยเอ็ด ขนาดผิวจราจร กว้าง 6.00 ม. ยาว 2,200 ม. ทน 0.05 ม. พิกัดที่ตั้ง เริ่มต้น 15°43'11.02"N 103°49'12.90"E สิ้นสุด 15°43'36.02"N 103°48'51.27"E	2.7	3	องค์การบริหารส่วนจังหวัดร้อยเอ็ด	8,330,000.00						8,330,000.00
74	ก่อสร้างถนนคอนกรีตเสริมเหล็ก สายบ้านหนองยาง หมู่ที่ 2 ตำบลบ่อพันขัน - ถนนลาดยาง รอ.3022 ตำบลจำปาขัน อำเภอสุวรรณภูมิ จังหวัดร้อยเอ็ด ขนาดผิวจราจร กว้าง 5.00 ม. ยาว 1,240 ม. ทน 0.15 ม. พิกัดที่ตั้ง เริ่มต้น 15°61'3"N 103°91'0"E สิ้นสุด 15°57'22.94"N 103°90'19.51"E	2.7	3	องค์การบริหารส่วนจังหวัดร้อยเอ็ด	3,607,000.00						3,607,000.00
75	ซ่อมแซมผิวจราจรแอสฟัลท์ติกคอนกรีต สายถนนบ้านโพนสูง (ร.ถ.48-005) หมู่ที่ 9 ตำบลสระคู (เขตเทศบาลสุวรรณภูมิ) - ถนน อบต.สระคู ตำบลสระคู อำเภอสุวรรณภูมิ จังหวัดร้อยเอ็ด ขนาดผิวจราจร กว้าง 5 - 9 ม. ยาว 899 ม. ทน 0.04 ม. พิกัดที่ตั้ง เริ่มต้น 17°25'82.27"N 103°72'06.69"E สิ้นสุด 17°25'94.77"N 103°72'24.13"E	2.7	3	องค์การบริหารส่วนจังหวัดร้อยเอ็ด	9,252,000.00						9,252,000.00
76	ก่อสร้างถนนคอนกรีตเสริมเหล็ก สายถนน คลส.เดิม บ้านทุ่งน้อย หมู่ที่ 5 ตำบลหัวช้าง - บ้านซอสี หมู่ที่ 8 ตำบลบ่อพันขัน อำเภอสุวรรณภูมิ จังหวัดร้อยเอ็ด ขนาดผิวจราจร กว้าง 5.00 ม. ยาว 1,284 ม. ทน 0.15 ม. พิกัดที่ตั้ง เริ่มต้น 15°63'55.83"N 103°92'06.32"E สิ้นสุด 15°62'92.05"N 103°90'93.31"E	2.7	3	องค์การบริหารส่วนจังหวัดร้อยเอ็ด	3,597,000.00						3,597,000.00

ลำดับที่	บัญชีรายการชุดโครงการ แผนงาน / โครงการ	ยุทธศาสตร์ ชาติ OO/ แผนแม่บท ฯ (Y)	แหล่ง งบประมาณ	หน่วยดำเนินการ	งบประมาณดำเนินการ						
					พ.ศ. 2566	พ.ศ. 2567	พ.ศ. 2568	พ.ศ. 2569	พ.ศ. 2570	พ.ศ. 2566 - 2570	
77	ก่อสร้างถนนคอนกรีตเสริมเหล็ก สายบ้านโนนสว่าง - โนนสว่าง หมู่ที่ 11 ตำบลทุ่งกุลาราย - บ้านโนนครกน้อย หมู่ที่ 19 ตำบลสระคู อำเภอสุวรรณภูมิ จังหวัดร้อยเอ็ด ขนาดผิวจราจร กว้าง 5.00 ม. ยาว 1,265 ม. หน้า 0.15 ม. พิกัดที่ตั้ง เริ่มต้น 15°29'40.66"N 103°49'38.42"E สิ้นสุด 15°29'25.71"N 103°49'15.70"E	2.7	3	องค์การบริหารส่วนจังหวัดร้อยเอ็ด	5,960,000.00						5,960,000.00
78	ก่อสร้างถนนลาดยาง สายบ้านโพนทอง หมู่ที่ 15 ตำบลหินกอง อำเภอสุวรรณภูมิ - บ้านวังงาม หมู่ที่ 12 ตำบลเกษตรวิสัย อำเภอเกษตรวิสัย จังหวัดร้อยเอ็ด ขนาดผิวจราจร กว้าง 6.00 ม. ยาว 1,000 ม. พิกัดที่ตั้ง เริ่มต้น 15°36'56"N 103°41'04"E สิ้นสุด 15°36'54"N 103°40'40"E	2.7	3	องค์การบริหารส่วนจังหวัดร้อยเอ็ด	3,175,000.00						3,175,000.00
79	ก่อสร้างถนนคอนกรีตเสริมเหล็ก สายบ้านโพนครกน้อย หมู่ที่ 19 ถนนลาดยาง (สระสีโหลย) ตำบลสระคู - เขตตำบลทุ่งหลวง อำเภอสุวรรณภูมิ จังหวัดร้อยเอ็ด ขนาดผิวจราจร-กว้าง-5.00 ม-ยาว-783 ม. หน้า 0.15 ม. พิกัดที่ตั้ง เริ่มต้น 15°50'33.60"N 103°78'46.14"E สิ้นสุด 15°50'85.13"N 103°78'69.37"E	2.7	3	องค์การบริหารส่วนจังหวัดร้อยเอ็ด	2,637,000.00						2,637,000.00
80	ก่อสร้างถนนคอนกรีตเสริมเหล็ก สายบ้านโคก หมู่ที่ 10 ตำบลคอกไม้ - บ้านโคกหนองน้ - บ้านโพนฝ้าย หมู่ที่ 14 ตำบลหินกอง อำเภอสุวรรณภูมิ จังหวัดร้อยเอ็ด ขนาดผิวจราจร กว้าง 5.00 ม. ยาว 2,000 ม. หน้า 0.15 ม. พิกัดที่ตั้ง เริ่มต้น 15°62'59.77"N 103°76'72.63"E สิ้นสุด 15°61'94.48"N 103°75'05.66"E	2.7	3	องค์การบริหารส่วนจังหวัดร้อยเอ็ด	5,538,200.00						5,538,200.00
81	ก่อสร้างถนนคอนกรีตเสริมเหล็ก สายบ้านค้อ หมู่ที่ 6 ตำบลช้างเผือก อำเภอสุวรรณภูมิ - บ้านโพธิ์งาม ตำบลหนองทัพไทย อำเภอพนมไพร จังหวัดร้อยเอ็ด ขนาดผิวจราจร กว้าง 5.00 ม. ยาว 685 ม. หน้า 0.15 ม. พิกัดที่ตั้ง เริ่มต้น 15°67'72.46"N 103°96'74.15"E สิ้นสุด 15°67'88.83"N 103°97'24.71"E	2.7	3	องค์การบริหารส่วนจังหวัดร้อยเอ็ด	1,930,000.00						1,930,000.00
82	ก่อสร้างถนนคอนกรีตเสริมเหล็ก สายบ้านหนองควายอี้อย หมู่ที่ 1 ตำบลเมืองทุ่ง - บ้านหนองค้อ หมู่ที่ 6 ตำบลทุ่งศรีเมือง อำเภอสุวรรณภูมิ จังหวัดร้อยเอ็ด ขนาดผิวจราจร กว้าง 5.00 ม. ยาว 1,520 ม. หน้า 0.15 ม. พิกัดที่ตั้ง เริ่มต้น 17°25'23.3"N 103°77'18.9"E สิ้นสุด 17°24'67.7"N 103°76'29.1"E	2.7	3	องค์การบริหารส่วนจังหวัดร้อยเอ็ด	4,428,000.00						4,428,000.00
83	ก่อสร้างถนนคอนกรีตเสริมเหล็ก สายบ้านผาดก หมู่ที่ 2,12 ตำบลหัวโหนด - บ้านหนองตา หมู่ที่ 3 ตำบลคอกไม้ อำเภอสุวรรณภูมิ จังหวัดร้อยเอ็ด ขนาดผิวจราจร กว้าง 5.00 ม. ยาว 3,000 ม. หน้า 0.15 ม. พิกัดที่ตั้ง เริ่มต้น 15°68'10.86"N 103°81'37.24"E สิ้นสุด 15°66'19.76"N 103°79'44.60"E	2.7	3	องค์การบริหารส่วนจังหวัดร้อยเอ็ด	9,197,000.00						9,197,000.00
84	ปรับปรุงผิวจราจรเสริมผิวอสฟัลท์ติกคอนกรีตชั้นพื้นทางลาดหัด สายทางหลวงท้องถิ่น รพ.ถ.95-002 ช่างจาก STA 2+915 ตำบลทุ่งหลวง - เขตตำบลทุ่งกุลาราย อำเภอสุวรรณภูมิ จังหวัดร้อยเอ็ด ขนาดผิวจราจร กว้าง 6.00 ม. ยาว 1,280 ม. หน้า 0.04 ม. พิกัดที่ตั้ง เริ่มต้น 17°12'88.3"N 103°67'30.2"E สิ้นสุด 17°13'32.5"N 103°66'12.2"E	2.7	3	องค์การบริหารส่วนจังหวัดร้อยเอ็ด	2,866,000.00						2,866,000.00
85	ก่อสร้างถนนคอนกรีตเสริมเหล็ก สายบ้านดงเพลง หมู่ที่ 4 ตำบลนาโพธิ์ - บ้านหนองบอน หมู่ที่ 8 ตำบลหัวโหนด อำเภอสุวรรณภูมิ จังหวัดร้อยเอ็ด ขนาดผิวจราจร กว้าง 5.00 ม. ยาว 1,145 ม. หน้า 0.15 ม. พิกัดที่ตั้ง เริ่มต้น 15°42'30.23"N 103°46'57.67"E สิ้นสุด 15°70'51.92"N 103°85'90.39"E	2.7	3	องค์การบริหารส่วนจังหวัดร้อยเอ็ด	3,000,000.00						3,000,000.00

ลำดับที่	บัญชีรายการจุดโครงการ แผนงาน /โครงการ	ยุทธศาสตร์ ชาติ (X)/ แผนแม่บท ฯ (Y)	แหล่ง งบประมาณ	หน่วยดำเนินการ	งบประมาณดำเนินการ						
					พ.ศ. 2566	พ.ศ. 2567	พ.ศ. 2568	พ.ศ. 2569	พ.ศ. 2570	พ.ศ. 2566 - 2570	
86	ก่อสร้างถนนคอนกรีตเสริมเหล็ก สายบ้านปลาคว่ำ หมู่ที่ 3 ตำบลเจ้าป้า - บ้านท่าหว้า หมู่ที่ 1 ตำบลหัวช้าง อำเภอสุวรรณภูมิ จังหวัดร้อยเอ็ด ขนาดผิวจราจร กว้าง 4.00 ม. ยาว 1,930 ม. ทน 0.15 ม. พิกัดที่ตั้ง เริ่มต้น 15°62'23.68"N 103°93'83.89"E สิ้นสุด 15°63'47.96"N 103°92'93.57"E	2.7	3	องค์การบริหารส่วนจังหวัดร้อยเอ็ด	4,210,000.00						4,210,000.00
87	ก่อสร้างถนนคอนกรีตเสริมเหล็ก สายบ้านสุราษฎร์ หมู่ที่ 8 ตำบลบ่อพันขัน เริ่มจากถนนลาดยาง รอ.3022 - ตำบลหัวช้าง อำเภอสุวรรณภูมิ จังหวัดร้อยเอ็ด ขนาดผิวจราจร กว้าง 6.00 ม. ยาว 2,200 ม. ทน 0.15 ม. พิกัดที่ตั้ง เริ่มต้น 15°61'3"N 103°91'0"E สิ้นสุด 15°57'22.94"N 103°90'19.51"E	2.7	3	องค์การบริหารส่วนจังหวัดร้อยเอ็ด	3,607,000.00						3,607,000.00
88	ก่อสร้างถนนลาดยาง สายบ้านกุ่ม หมู่ที่ 2 ตำบลโนนสวรรค์ อำเภอปทุมรัตน์ - บ้านหนองยาง หมู่ที่ 11 ตำบลท่าแพง อำเภอเกษตรวิสัย จังหวัดร้อยเอ็ด ขนาดผิวจราจร กว้าง 5.00 ม. ยาว 1,750 ม. พิกัดที่ตั้ง เริ่มต้น 17°24'36.5"N 103°35'54.55"E สิ้นสุด 17°22'88.6"N 103°35'81.7"E	2.7	3	องค์การบริหารส่วนจังหวัดร้อยเอ็ด	3,580,000.00						3,580,000.00
89	ก่อสร้างถนนคอนกรีตเสริมเหล็ก สายบ้านอุใหญ่ หมู่ที่ 3 ตำบลหนองแคน - บ้านจำน้อย หมู่ที่ 8 ตำบลโนนสูง อำเภอปทุมรัตน์ จังหวัดร้อยเอ็ด ขนาดผิวจราจร กว้าง 5.00 ม. ยาว 1,020 ม. ทน 0.15 ม. พิกัดที่ตั้ง เริ่มต้น 15°68'70.72"N 103°40'75.56"E สิ้นสุด 15°68'30.54"N 103°41'18.40"E	2.7	3	องค์การบริหารส่วนจังหวัดร้อยเอ็ด	3,000,000.00						3,000,000.00
90	ก่อสร้างถนนคอนกรีตเสริมเหล็ก สายบ้านโคกกอง หมู่ที่ 5 ตำบลโนนสูง - บ้านขามป้อม ตำบลชีเหล็ก อำเภอปทุมรัตน์ จังหวัดร้อยเอ็ด ขนาดผิวจราจร กว้าง 5.00 ม. ยาว 870 ม. ทน 0.15 ม. พิกัดที่ตั้ง เริ่มต้น 15°62'30"N 103°40'25"E สิ้นสุด 15°61'93"N 103°41'01"E	2.7	3	องค์การบริหารส่วนจังหวัดร้อยเอ็ด	2,649,000.00						2,649,000.00
91	ก่อสร้างถนนคอนกรีตเสริมเหล็ก สายบ้านโนนสูง หมู่ที่ 1 ตำบลโนนสูง อำเภอปทุมรัตน์ - บ้านหนองกร ตำบลบ้านฝาง อำเภอเกษตรวิสัย จังหวัดร้อยเอ็ด ขนาดผิวจราจร กว้าง 5.00 ม. ยาว 2,340 ม. ทน 0.15 ม. พิกัดที่ตั้ง เริ่มต้น 15°57'61"N 103°45'10"E สิ้นสุด 15°65'72"N 103°44'63"E	2.7	3	องค์การบริหารส่วนจังหวัดร้อยเอ็ด	8,124,000.00						8,124,000.00
92	ซ่อมแซมถนนลาดยางผิวทาง Asphaltic Concrete สายบ้านแสนสิ หมู่ที่ 11 ตำบลดอกหญ้า - บ้านขวน ตำบลโนนสง่า อำเภอปทุมรัตน์ จังหวัดร้อยเอ็ด ขนาดผิวจราจร กว้าง 5.00 ม. ยาว 2,500 ม. ทน 0.04 ม. พิกัดที่ตั้ง เริ่มต้น 15°34'55.37"N 103°18'30.06"E สิ้นสุด 15°36'19.83"N 103°19'51.98"E	2.7	3	องค์การบริหารส่วนจังหวัดร้อยเอ็ด	3,620,000.00						3,620,000.00
93	ก่อสร้างถนนลาดยาง สายบ้านหนองมะเขือ หมู่ที่ 9 ตำบลสระบัว - บ้านโนนเจริญ หมู่ที่ 10 ตำบลโนนสง่า อำเภอปทุมรัตน์ จังหวัดร้อยเอ็ด ขนาดผิวจราจร กว้าง 5.00 ม. ยาว 2,100 ม. พิกัดที่ตั้ง เริ่มต้น 15°56'97.29"N 103°36'00.86"E สิ้นสุด 15°58'69.71"N 103°36'54.85"E	2.7	3	องค์การบริหารส่วนจังหวัดร้อยเอ็ด	5,460,000.00						5,460,000.00
94	ก่อสร้างถนนลาดยาง Asphaltic Concrete สายบ้านขามป้อม หมู่ที่ 6 ตำบลชีเหล็ก - ถนน รอ.3032 เชื่อมต่อเขตตำบลโนนสูง อำเภอปทุมรัตน์ จังหวัดร้อยเอ็ด ขนาดผิวจราจร กว้าง 5.00 ม. ยาว 3,500 ม. พิกัดที่ตั้ง เริ่มต้น 15°61'68.70"N 103°47'68.99"E สิ้นสุด 15°59'74.94"N 103°47'85.81"E	2.7	3	องค์การบริหารส่วนจังหวัดร้อยเอ็ด	7,840,000.00						7,840,000.00
95	ซ่อมแซมผิวทางลาดยาง Cape seat (โดยวิธี Pavement to Place Recycling) สายถนนพหลโยธิน 202 - ถนนสายโนนปากสา ตำบลชีเหล็ก เชื่อมต่อบ้านกุ่ม หมู่ที่ 2 ตำบลโนนสวรรค์ อำเภอปทุมรัตน์ จังหวัดร้อยเอ็ด ขนาดผิวจราจร กว้าง 5.00 ม. ยาว 2,260 ม. พิกัดที่ตั้ง เริ่มต้น 15°61'68.70"N 103°47'68.99"E สิ้นสุด 15°59'74.94"N 103°47'85.81"E	2.7	3	องค์การบริหารส่วนจังหวัดร้อยเอ็ด	5,020,000.00						5,020,000.00

ลำดับที่	บัญชีรายการชุดโครงการ แผนงาน / โครงการ	ยุทธศาสตร์ ชาติ (O)/ แผนแม่บท ฯ (Y)	แหล่ง งบ.	หน่วยดำเนินการ	งบประมาณดำเนินการ						
					พ.ศ. 2566	พ.ศ. 2567	พ.ศ. 2568	พ.ศ. 2569	พ.ศ. 2570	พ.ศ. 2566 - 2570	
96	ก่อสร้างถนนคอนกรีตเสริมเหล็ก สายบ้านคูยแล หมู่ที่ 5 ตำบลบัวแดง - บ้านคอกกล้า หมู่ที่ 1 ตำบลคอกกล้า อำเภอปทุมรัตน์ จังหวัดร้อยเอ็ด ขนาดผิวจราจร กว้าง 5.00 ม. ยาว 2,750 ม. หน้า 0.15 ม. พิกัดที่ตั้ง เริ่มต้น 15°65'89.17"N 103°34'89.79"E สิ้นสุด 15°66'09.66"N 103°32'49.63"E	2.7	3	องค์การบริหารส่วนจังหวัดร้อยเอ็ด	7,330,000.00						7,330,000.00
97	ก่อสร้างถนนลาดยางแอสฟัลท์ติกคอนกรีต สายบ้านโคกหม หมู่ที่ 2 ตำบลบัวแดง - บ้านโนนจาน หมู่ที่ 7 ตำบลโนนสง่า อำเภอปทุมรัตน์ จังหวัดร้อยเอ็ด ขนาดผิวจราจร กว้าง 5.00 ม. ยาว 2,500 ม. หน้า 0.04 ม. พิกัดที่ตั้ง เริ่มต้น 15°59'85.85"N 103°32'43.83"E สิ้นสุด 15°59'73.66"N 103°32'31.14"E	2.7	3	องค์การบริหารส่วนจังหวัดร้อยเอ็ด	6,850,000.00						6,850,000.00
98	ก่อสร้างถนนคอนกรีตเสริมเหล็ก บ้านสนามม้า หมู่ที่ 14 ตำบลขามเฒ่า (ต.ขี้ขาว) - บ้านโคกสูง หมู่ที่ 5 ตำบลขามเฒ่า (ต.ขามเฒ่า) อำเภอโพธิ์ชัย จังหวัดร้อยเอ็ด ขนาดผิวจราจร กว้าง 5.00 ม. ยาว 222 ม. หน้า 0.15 ม. พิกัดที่ตั้ง เริ่มต้น 16°19'25.66"N 103°46'41.93"E สิ้นสุด 16°19'06.84"N 103°48'08.41"E	2.7	3	องค์การบริหารส่วนจังหวัดร้อยเอ็ด	3,000,000.00						3,000,000.00
99	ก่อสร้างถนนคอนกรีตเสริมเหล็ก สายบ้านขามเฒ่า หมู่ที่ 1 ตำบลขามเฒ่า (ต.ขี้ขาว) - บ้านหนองไฮ หมู่ที่ 9 ตำบลขามเฒ่า (ต.ขามเฒ่า) อำเภอโพธิ์ชัย จังหวัดร้อยเอ็ด ขนาดผิวจราจร กว้าง 5.00 ม. ยาว 1,150 ม. หน้า 0.15 ม. พิกัดที่ตั้ง เริ่มต้น 16°31'80.21"N 103°75'95.87"E สิ้นสุด 16°30'84.83"N 103°75'68.69"E	2.7	3	องค์การบริหารส่วนจังหวัดร้อยเอ็ด	3,449,000.00						3,449,000.00
100	ก่อสร้างถนนคอนกรีตเสริมเหล็ก สายบ้านโพธิ์ชัย หมู่ที่ 6 ตำบลขามเฒ่า (ต.ขี้ขาว) - ถนนลูกรังบ้านหนองพุมเงิน หมู่ที่ 8 ตำบลขามเฒ่า (ต.ขามเฒ่า) อำเภอโพธิ์ชัย จังหวัดร้อยเอ็ด ขนาดผิวจราจร กว้าง 6.00 ม. ยาว 1,500 ม. หน้า 0.15 ม. พิกัดที่ตั้ง เริ่มต้น 16°32'46.34"N 103°79'16.16"E สิ้นสุด 16°33'36.72"N 103°79'87.56"E	2.7	3	องค์การบริหารส่วนจังหวัดร้อยเอ็ด	5,358,000.00						5,358,000.00
101	ปรับปรุงผิวจราจรลูกรัง สายเส้นทางไปนาค บ้านโคกสูง หมู่ที่ 5 ตำบลขามเฒ่า อำเภอโพธิ์ชัย - บ้านโนนสามัคคี หมู่ที่ 16 ตำบลนาอุดม อำเภอโพนทอง จังหวัดร้อยเอ็ด ขนาดผิวจราจร กว้าง 4.00 ม. ยาว 2,500 ม. หน้า 0.20 ม. พิกัดที่ตั้ง เริ่มต้น 16°32'07.88"N 103°78'88.33"E สิ้นสุด 16°32'05.11"N 103°81'15.03"E	2.7	3	องค์การบริหารส่วนจังหวัดร้อยเอ็ด	359,000.00						359,000.00
102	ก่อสร้างถนนคอนกรีตเสริมเหล็ก สายบ้านเชียงใหม่ หมู่ที่ 5 ตำบลเชียงใหม่ อำเภอโพธิ์ชัย - บ้านศรีเกษ หมู่ที่ 5 ตำบลโพธิ์ศรีสว่าง อำเภอโพนทอง จังหวัดร้อยเอ็ด ขนาดผิวจราจร กว้าง 5.00 ม. ยาว 1,025 ม. หน้า 0.15 ม. พิกัดที่ตั้ง เริ่มต้น 16°23'65.29"N 103°83'21.33"E สิ้นสุด 16°23'35.83"N 103°84'13.01"E	2.7	3	องค์การบริหารส่วนจังหวัดร้อยเอ็ด	3,057,500.00						3,057,500.00
103	ซ่อมแซมถนนลูกรัง สายบ้านเชียงใหม่ หมู่ที่ 5 ตำบลเชียงใหม่ อำเภอโพธิ์ชัย - บ้านท่าสี หมู่ที่ 3 ตำบลเกาะแก้ว อำเภอเสถียร จังหวัดร้อยเอ็ด ขนาดผิวจราจร กว้าง 5.00 ม. ยาว 1,025 ม. หน้า 0.15 ม. พิกัดที่ตั้ง เริ่มต้น 16°22'42.2"N 103°83'19.0"E สิ้นสุด 16°19'06.9"N 103°84'85.5"E	2.7	3	องค์การบริหารส่วนจังหวัดร้อยเอ็ด	876,000.00						876,000.00
104	ก่อสร้างถนนแอสฟัลท์ติกคอนกรีต สายบ้านอวยศรี หมู่ที่ 10 ตำบลอัครคณา - บ้านเกษตรสมบูรณ์ หมู่ที่ 10 ตำบลคำพุง อำเภอโพธิ์ชัย จังหวัดร้อยเอ็ด ขนาดผิวจราจร กว้าง 6.00 ม. ยาว 4,900 ม. หน้า 0.04 ม. พิกัดที่ตั้ง เริ่มต้น 16°43'55.53"N 103°78'35.98"E สิ้นสุด 16°46'22.04"N 103°81'42.2"E	2.7	3	องค์การบริหารส่วนจังหวัดร้อยเอ็ด	27,000,000.00						27,000,000.00
105	ก่อสร้างสะพานคอนกรีตเสริมเหล็ก สายข้ามห้วยอัครคณา ถนนบ้านหนองบัว หมู่ที่ 18 ตำบลขามเฒ่า อำเภอโพธิ์ชัย จังหวัดร้อยเอ็ด - บ้านเหล่าเชียง ตำบลสามัคคี อำเภอร่องคำ จังหวัดกาฬสินธุ์ ขนาดสะพาน กว้าง 7.00 ม. ยาว 30 ม. พิกัดที่ตั้ง เริ่มต้น 16°34'43.91"N 103°74'28.42"E สิ้นสุด 16°34'46.16"N 103°74'26.61"E	2.7	3	องค์การบริหารส่วนจังหวัดร้อยเอ็ด	3,810,000.00						3,810,000.00

ลำดับที่	บัญชีรายการชุดโครงการ แผนงาน/โครงการ	ยุทธศาสตร์ ชาติ (O)/ แผนแม่บท ฯ (P)	แหล่ง งบประมาณ	หน่วยดำเนินการ	งบประมาณดำเนินงาน						
					พ.ศ. 2566	พ.ศ. 2567	พ.ศ. 2568	พ.ศ. 2569	พ.ศ. 2570	พ.ศ. 2566 - 2570	
106	ก่อสร้างผิวจราจรลาดยางแบบPara Asphalt Concrete สายบ้านคำเจริญ หมู่ที่ 13 ตำบลคำพอง - บ้านหนองชุมเห็ด หมู่ที่ 8 ตำบลโพธิ์ศรี อำเภอโพธิ์ชัย จังหวัดร้อยเอ็ด ขนาดผิวจราจร กว้าง 5.00 ม. ยาว 2,200 ม. หน้า 0.04 ม. พิกัดที่ตั้ง เริ่มต้น 16°36'60.03"N 103°83'07.45"E สิ้นสุด 16°36'60.11"N 103°83'07.18"E	2.7	3	องค์การบริหารส่วนจังหวัดร้อยเอ็ด	9,813,000.00						9,813,000.00
107	ก่อสร้างถนนคอนกรีตเสริมเหล็ก สายบ้านโคกใหญ่ หมู่ 4,12 - ถนนสี่ช่องจราจร ทางหลวงแผ่นดินหมายเลข 12 ตำบลคำพอง อำเภอโพธิ์ชัย จังหวัดร้อยเอ็ด ขนาดผิวจราจร กว้าง 5.00 ม. ยาว 3,000 ม. หน้า 0.15 ม. พิกัดที่ตั้ง เริ่มต้น 16°38'94.86"N 103°82'51.88"E สิ้นสุด 16°41'63.06"N 103°83'06.62"E	2.7	3	องค์การบริหารส่วนจังหวัดร้อยเอ็ด	8,441,000.00						8,441,000.00
108	ก่อสร้างถนนคอนกรีตเสริมเหล็ก สาย ร.อ.ถ.200-11 สายบ้านโนนหาด หมู่ที่ 10 ตำบลโหรา - บ้านดงสว่าง หมู่ที่ 3 ตำบลหนองขาม อำเภออาจสามารถ จังหวัดร้อยเอ็ด ขนาดผิวจราจร กว้าง 6.00 ม. ยาว 1,478 ม. หน้า 0.15 ม. พิกัดที่ตั้ง-เริ่มต้น-15°83'78.15"N 103°82'13.22"E สิ้นสุด 15°82'88.69"N 103°83'16.61"E	2.7	3	องค์การบริหารส่วนจังหวัดร้อยเอ็ด	6,021,500.00						6,021,500.00
109	ก่อสร้างถนนคอนกรีตเสริมเหล็ก สายบ้านหนองนาท่า หมู่ที่ 11 ตำบลโหรา - บ้านหนองขาม หมู่ที่ 14 ตำบลโพนเมือง อำเภออาจสามารถ จังหวัดร้อยเอ็ด ขนาดผิวจราจร กว้าง 6.00 ม. ยาว 785 ม. หน้า 0.15 ม. พิกัดที่ตั้ง เริ่มต้น 15°90'00.51"N 103°82'75.56"E สิ้นสุด 15°90'25.37"N 103°83'38.47"E	2.7	3	องค์การบริหารส่วนจังหวัดร้อยเอ็ด	3,205,600.00						3,205,600.00
110	ก่อสร้างถนนคอนกรีตเสริมเหล็ก สายบ้านสำราญ หมู่ที่ 4 ตำบลอาจสามารถ - ตำบลโหรา อำเภออาจสามารถ จังหวัดร้อยเอ็ด ขนาดผิวจราจร กว้าง 5.00 ม. ยาว 1,950 ม. หน้า 0.15 ม. พิกัดที่ตั้ง เริ่มต้น 15°86'64.13"N 103°83'83.80"E สิ้นสุด 15°85'50.78"N 103°82'45.15"E	2.7	3	องค์การบริหารส่วนจังหวัดร้อยเอ็ด	5,896,000.00						5,896,000.00
111	ก่อสร้างถนนคอนกรีตเสริมเหล็ก สายบ้านศาลา หมู่ที่ 10 ตำบลอาจสามารถ - โรงเรียนวัดหีบอบตำบลอาจสามารถ อำเภออาจสามารถ จังหวัดร้อยเอ็ด ขนาดผิวจราจร กว้าง 5.00 ม. ยาว 2,800 ม. หน้า 0.15 ม. พิกัดที่ตั้ง เริ่มต้น 15°81'48.36"N 103°89'17.72"E สิ้นสุด 15°83'26.54"N 103°87'90.79"E	2.7	3	องค์การบริหารส่วนจังหวัดร้อยเอ็ด	8,525,000.00						8,525,000.00
112	ก่อสร้างถนนคอนกรีตเสริมเหล็ก สายบ้านสามัคคี หมู่ที่ 13 ตำบลโพนเมือง - บ้านยางไฉ่ หมู่ที่ 11 ตำบลอาจสามารถ อำเภออาจสามารถ จังหวัดร้อยเอ็ด ขนาดผิวจราจร กว้าง 5.00 ม. ยาว 1,199 ม. หน้า 0.15 ม. พิกัดที่ตั้ง เริ่มต้น 17°55'00.0"N 103°82'80.0"E สิ้นสุด 17°62'00.0"N 103°81'10.0"E	2.7	3	องค์การบริหารส่วนจังหวัดร้อยเอ็ด	3,353,000.00						3,353,000.00
113	ก่อสร้างถนนคอนกรีตเสริมเหล็ก สายบ้านกอก หมู่ที่ 6 ตำบลโพนเมือง อำเภออาจสามารถ - ทางหลวงชนบท ตำบลเทอดไทย อำเภอทุ่งเขาหลวง จังหวัดร้อยเอ็ด ขนาดผิวจราจร กว้าง 5.00 ม. ยาว 1,270 ม. หน้า 0.15 ม. พิกัดที่ตั้ง เริ่มต้น 17°61'40.0"N 103°82'00.0"E สิ้นสุด 17°54'20.0"N 103°82'10.0"E	2.7	3	องค์การบริหารส่วนจังหวัดร้อยเอ็ด	3,612,000.00						3,612,000.00
114	ก่อสร้างถนนคอนกรีตเสริมเหล็ก สายบ้านหนอง หมู่ที่ 11 ตำบลหนองหมื่นถ่าน - บ้านหนอง หมู่ที่ 1 ตำบลหนองฮี อำเภออาจสามารถ จังหวัดร้อยเอ็ด ขนาดผิวจราจร กว้าง 6.00 ม. ยาว 1,720 ม. หน้า 0.15 ม. พิกัดที่ตั้ง เริ่มต้น 15°77'78.14"N 103°91'28.67"E สิ้นสุด 15°78'45.55"N	2.7	3	องค์การบริหารส่วนจังหวัดร้อยเอ็ด	6,080,000.00						6,080,000.00
115	ก่อสร้างถนนคอนกรีตเสริมเหล็ก สายบ้านเขกอก หมู่ที่ 10 ตำบลหนองหมื่นถ่าน อำเภออาจสามารถ - บ้านหนองแฝง ตำบลห้วยหินลาด อำเภอสุวรรณภูมิ จังหวัดร้อยเอ็ด ขนาดผิวจราจร กว้าง 6.00 ม. ยาว 3,800 ม. หน้า 0.15 ม. พิกัดที่ตั้ง เริ่มต้น 15°74'62.61"N 103°90'47.60"E สิ้นสุด 15°71'54.38"N 103°91'06.25"E	2.7	3	องค์การบริหารส่วนจังหวัดร้อยเอ็ด	14,658,000.00						14,658,000.00

ลำดับที่	บัญชีรายการชุดโครงการ แผนงาน / โครงการ	ยุทธศาสตร์ ชาติ (X)/ แผนแม่บท ฯ (Y)	แหล่ง งบ.	หน่วยดำเนินการ	งบประมาณดำเนินการ						
					พ.ศ. 2566	พ.ศ. 2567	พ.ศ. 2568	พ.ศ. 2569	พ.ศ. 2570	พ.ศ. 2566 - 2570	
116	ก่อสร้างถนนคอนกรีตเสริมเหล็ก สายบ้านหนองบัว หมู่ที่ 1 ตำบลหนองบัว - บ้านหนองหว้า ตำบลโหรา อำเภออาจสามารถ จังหวัดร้อยเอ็ด ขนาดผิวจราจร กว้าง 5.00 ม. ยาว 187 ม. ทน 0.15 ม. พิกัดที่ตั้ง เริ่มต้น 15°86'30.47"N 103°76'84.92"E สิ้นสุด 15°83'82.60"N 103°76'87.80"E	2.7	3	องค์การบริหารส่วนจังหวัดร้อยเอ็ด	1,583,000.00						1,583,000.00
117	ก่อสร้างถนนคอนกรีตเสริมเหล็ก สายบ้านหนองบัว หมู่ที่ 2 ตำบลหนองบัว - บ้านหนองม่วงส้ม หมู่ที่ 7 ตำบลโหรา อำเภออาจสามารถ จังหวัดร้อยเอ็ด ขนาดผิวจราจร กว้าง 6.00 ม. ยาว 750 ม. ทน 0.15 ม. พิกัดที่ตั้ง เริ่มต้น 15°87'14.35"N 103°77'53.24"E สิ้นสุด 15°88'49.09"N 103°79'80.85"E	2.7	3	องค์การบริหารส่วนจังหวัดร้อยเอ็ด	1,987,000.00						1,987,000.00
118	ก่อสร้างถนนคอนกรีตเสริมเหล็ก สายเทศบาล 4 บ้านชุมชน หมู่ที่ 15 ตำบลอาจสามารถ - บ้านหนองงู หมู่ที่ 10 ตำบลหนองขาม อำเภออาจสามารถ จังหวัดร้อยเอ็ด ขนาดผิวจราจร กว้าง 5.00 ม. ยาว 2,523 ม. ทน 0.15 ม. พิกัดที่ตั้ง เริ่มต้น 15°84'09.78"N 103°87'01.81"E สิ้นสุด 15°83'99.17"N 103°84'74.45"E	2.7	3	องค์การบริหารส่วนจังหวัดร้อยเอ็ด	8,694,600.00						8,694,600.00
119	ก่อสร้างถนนคอนกรีตเสริมเหล็ก สายบ้านหนองโง หมู่ที่ 11 - บ้านยางเมอ หมู่ที่ 7 ตำบลชีเหล็ก - บ้านหนองม่วงส้ม หมู่ที่ 7 ตำบลโหรา อำเภออาจสามารถ จังหวัดร้อยเอ็ด ขนาดผิวจราจร กว้าง 5.00 ม. ยาว 2,100 ม. ทน 0.15 ม. พิกัดที่ตั้ง เริ่มต้น 15°90'12"N 103°78'57"E สิ้นสุด 15°89'93"N 103°80'45"E	2.7	3	องค์การบริหารส่วนจังหวัดร้อยเอ็ด	5,881,000.00						5,881,000.00
120	ก่อสร้างถนนลาดยางผิวจราจร Asphaltic concrete สายบ้านหนองยางน้อย หมู่ที่ 12 ตำบลหนองขาม - บ้านศาลา หมู่ที่ 10 ตำบลอาจสามารถ อำเภออาจสามารถ จังหวัดร้อยเอ็ด ขนาดผิวจราจร กว้าง 5.00 ม. ยาว 3,200 ม. ทน 0.04 ม. พิกัดที่ตั้ง เริ่มต้น 17°48'35.8"N 103°79'95.6"E สิ้นสุด	2.7	3	องค์การบริหารส่วนจังหวัดร้อยเอ็ด	14,528,000.00						14,528,000.00
121	ก่อสร้างถนนลาดยาง สายบ้านโคกนาคำ หมู่ที่ 10 ตำบลอุ่มเม่า - บ้านหนองแวง หมู่ที่ 4 ตำบลโพธิ์ทอง อำเภอโพธิ์ทอง จังหวัดร้อยเอ็ด ขนาดผิวจราจร กว้าง 6.00 ม. ยาว 1,500 ม. ทน 0.05 ม. พิกัดที่ตั้ง เริ่มต้น 16°25'98.80"N 103°85'61.82"E สิ้นสุด 16°26'75.54"N 103°86'95.51"E	2.7	3	องค์การบริหารส่วนจังหวัดร้อยเอ็ด	10,904,000.00						10,904,000.00
122	ปรับปรุงถนนคอนกรีตเสริมเหล็ก สายจาก คลส. เดิมบ้านโคกนาคำ หมู่ที่ 10 ตำบลอุ่มเม่า อำเภอโพธิ์ทอง - บ้านหนองแสง หมู่ที่ 5 ตำบลบัวคำ อำเภอโพธิ์ชัย จังหวัดร้อยเอ็ด ขนาดผิวจราจร กว้าง 5.00 ม. ยาว 1,162 ม. ทน 0.15 ม. พิกัดที่ตั้ง เริ่มต้น 17°98'15.71"N 103°76'90.84"E สิ้นสุด 17°98'32.29"N 103°75'75.83"E	2.7	3	องค์การบริหารส่วนจังหวัดร้อยเอ็ด	3,138,000.00						3,138,000.00
123	121. ก่อสร้างถนนคอนกรีตเสริมเหล็ก สายบ้านโนนชัยศรี หมู่ที่ 3 ตำบลโคกแก้ว อำเภอโพธิ์ทอง - รอยต่อถนนคลส. เดิม บ้านศรีวิชัย หมู่ที่ 6 ตำบลศรีวิชัย อำเภอเสลภูมิ จังหวัดร้อยเอ็ด ขนาดผิวจราจร กว้าง 6.00 ม. ยาว 1,434 ม. ทน 0.15 ม. พิกัดที่ตั้ง เริ่มต้น 16°16'16.96"N 104°04'19.26"E สิ้นสุด 16°14'77.91"N 104°04'26.54"E	2.7	3	องค์การบริหารส่วนจังหวัดร้อยเอ็ด	4,662,000.00						4,662,000.00
124	ก่อสร้างถนนคอนกรีตเสริมเหล็ก สายบ้านพระนภสรธรรมาคี หมู่ที่ 13 จารุรอยต่อถนน คลส. เดิม วัดป่าอุดมธรรม - รอยต่อถนน คลส. เดิม บ้านโคกแก้ว ตำบลโคกแก้ว - บ้านนาสีบลู ตำบลทรมสวรรค์ อำเภอโพธิ์ทอง จังหวัดร้อยเอ็ด ขนาดผิวจราจร กว้าง 6.00 ม. ยาว 1,424 ม. ทน 0.15 ม. พิกัดที่ตั้ง เริ่มต้น 16°18'04.50"N 103°05'37.33"E สิ้นสุด 16°16'76.22"N 103°05'59.92"E	2.7	3	องค์การบริหารส่วนจังหวัดร้อยเอ็ด	4,630,000.00						4,630,000.00
125	ก่อสร้างถนนคอนกรีตเสริมเหล็ก สายบ้านโนนสวรรค์ หมู่ที่ 3 ตำบลแวง (ทต.โพธิ์ทอง) - บ้านหนองแสง หมู่ที่ 8 ตำบลแวง อำเภอโพธิ์ทอง จังหวัดร้อยเอ็ด ขนาดผิวจราจร กว้าง 6.00 ม. ยาว 581 ม. ทน 0.15 ม. พิกัดที่ตั้ง เริ่มต้น 16°32'59.38"N 103°99'41.26"E สิ้นสุด 16°33'02.36"N 103°99'60.00"E	2.7	3	องค์การบริหารส่วนจังหวัดร้อยเอ็ด	2,634,000.00						2,634,000.00
126	ซ่อมแซมผิวจราจรและพื้นที่จอดรถคอนกรีต (โดยวิธี Pavement In-place Recycling และเสริมผิว) สายบ้านวารีสวัสดิ์ ตำบลทรมสวรรค์ - บ้านเหล่าน้อย ตำบลวังสามัคคี อำเภอโพธิ์ทอง จังหวัดร้อยเอ็ด ขนาดผิวจราจร กว้าง 6.00 ม. ยาว 3,561 ม. ทน 0.04 ม. พิกัดที่ตั้ง เริ่มต้น 16°19'67.56"N 104°07'60.85"E สิ้นสุด 16°23'01.63"N 104°04'97.78"E	2.7	3	องค์การบริหารส่วนจังหวัดร้อยเอ็ด	19,174,000.00						19,174,000.00

ลำดับที่	บัญชีรายการชุดโครงการ แผนงาน / โครงการ	ยุทธศาสตร์ ชาติ (X)/ แผนแม่บท ฯ (Y)	แหล่ง งบประมาณ	หน่วยงานบริหาร	งบประมาณดำเนินงาน						
					พ.ศ. 2566	พ.ศ. 2567	พ.ศ. 2568	พ.ศ. 2569	พ.ศ. 2570	พ.ศ. 2566 - 2570	
127	ก่อสร้างถนนคอนกรีตเสริมเหล็ก สายบ้านโนนศิริ หมู่ที่ 2 ตำบลโนนชัยศรี - บ้านภูตระน้อย ตำบลระชนกแก้ว อำเภอโพธารอง จังหวัดร้อยเอ็ด ขนาดผิวจราจร กว้าง 4.00 ม. ยาว 1,600 ม. หน้า 0.15 ม. พิกัดที่ตั้ง เริ่มต้น 16°25'10.88"N 103°95'99.14"E สิ้นสุด 16°25'91.2"N 103°94'79.1"E	2.7	3	องค์การบริหารส่วนจังหวัดร้อยเอ็ด	3,821,100.00						3,821,100.00
128	ก่อสร้างถนน Asphalt concrete สายบ้านห้วย หมู่ที่ 6 ตำบลโนนชัยศรี อำเภอโพธารอง - บ้านน้อยทุ่งชุม ตำบลหนองหลวง อำเภอเสลภูมิ จังหวัดร้อยเอ็ด ขนาดผิวจราจร กว้าง 5.00 ม. ยาว 630 ม. หน้า 0.04 ม. พิกัดที่ตั้ง เริ่มต้น 16°18'33.7"N 103°95'97.0"E สิ้นสุด 16°18'05.61"N 103°93'50.67"E	2.7	3	องค์การบริหารส่วนจังหวัดร้อยเอ็ด	2,213,000.00						2,213,000.00
129	ก่อสร้างถนนลูกรัง สายบ้านคำสะอาด หมู่ที่ 9 ตำบลสว่าง - สามแยกถนนเส้นไปบ้านนาสีนวล ทด.โคกกุ่มวง อำเภอโพธารอง จังหวัดร้อยเอ็ด ขนาดผิวจราจร กว้าง 5.00 ม. ยาว 5,000 ม. หน้า 0.20 ม. พิกัดที่ตั้ง เริ่มต้น 16°20'50.18"N 104°02'73.11"E สิ้นสุด 16°18'07.31"N 104°05'25.55"E	2.7	3	องค์การบริหารส่วนจังหวัดร้อยเอ็ด	3,225,000.00						3,225,000.00
130	ปรับปรุงถนนแอสฟัลต์คอนกรีตชั้นพื้นทางดินชั้นบน สายบ้านโพธิ์ร้อยเอ็ด หมู่ที่ 1 ตำบลโพธิ์ทอง - บ้านคำชัย หมู่ที่ 6 ตำบลม่วง อำเภอโพธารอง จังหวัดร้อยเอ็ด ขนาดผิวจราจร กว้าง 6.00 ม. ยาว 1,400 ม. หน้า 0.04 ม. พิกัดที่ตั้ง เริ่มต้น 18°05'11.0"N 103°86'37.2"E สิ้นสุด 18°05'52.7"N 103°87'04.0"E	2.7	3	องค์การบริหารส่วนจังหวัดร้อยเอ็ด	4,552,800.00						4,552,800.00
131	ก่อสร้างถนนลาดยาง สายบ้านแฝก หมู่ที่ 6 ตำบลโคกสูง - บ้านสร้างบุญ หมู่ที่ 3 ตำบลโพธิ์ศรีสว่าง อำเภอโพธารอง จังหวัดร้อยเอ็ด ขนาดผิวจราจร กว้าง 6.00 ม. ยาว 1,700 ม. หน้า 0.04 ม. พิกัดที่ตั้ง เริ่มต้น 16°22'08.82"N 103°89'18.66"E สิ้นสุด 16°23'59.20"N 103°88'80.45"E	2.7	3	องค์การบริหารส่วนจังหวัดร้อยเอ็ด	10,915,000.00						10,915,000.00
132	ก่อสร้างถนนลาดยาง สายบ้านหนองตอ หมู่ที่ 5 ตำบลโคกสูง อำเภอโพธารอง - บ้านคงหวาย หมู่ที่ 8 ตำบลเกาะแก้ว อำเภอเสลภูมิ จังหวัดร้อยเอ็ด ขนาดผิวจราจร กว้าง 5.00 ม. ยาว 3,300 ม. หน้า 0.04 ม. พิกัดที่ตั้ง เริ่มต้น 16°20'66.03"N 103°86'60.09"E สิ้นสุด 16°17'88.89"N 103°85'65.11"E	2.7	3	องค์การบริหารส่วนจังหวัดร้อยเอ็ด	20,453,000.00						20,453,000.00
133	ก่อสร้างถนนลาดยาง สายบ้านโพธิ์เงิน หมู่ที่ 6 ตำบลโพธิ์ศรีสว่าง - บ้านไชยบุรี หมู่ที่ 13 ตำบลโนนชัยศรี อำเภอโพธารอง จังหวัดร้อยเอ็ด ขนาดผิวจราจร กว้าง 6.00 ม. ยาว 3,850 ม. หน้า 0.04 ม. พิกัดที่ตั้ง เริ่มต้น 16°23'71.85"N 103°92'60.08"E สิ้นสุด 16°24'26.28"N 103°95'96.41"E	2.7	3	องค์การบริหารส่วนจังหวัดร้อยเอ็ด	11,650,000.00						11,650,000.00
134	ก่อสร้างถนนลาดยาง สายบ้านบึง หมู่ที่ 7 ตำบลโพธิ์ศรีสว่าง - บ้านหนองวง หมู่ที่ 4 ตำบลโพธิ์ทอง อำเภอโพธารอง จังหวัดร้อยเอ็ด ขนาดผิวจราจร กว้าง 6.00 ม. ยาว 4,500 ม. หน้า 0.04 ม. พิกัดที่ตั้ง เริ่มต้น 16°26'30.15"N 103°88'37.20"E สิ้นสุด 16°26'98.54"N 103°89'67.78"E	2.7	3	องค์การบริหารส่วนจังหวัดร้อยเอ็ด	13,470,000.00						13,470,000.00
135	ก่อสร้างถนนลาดยาง สายบ้านโพธิ์ศรี หมู่ที่ 1 ตำบลโพธิ์ศรีสว่าง - บ้านน้อยชลประทาน หมู่ที่ 9 ตำบลจันทน์ อำเภอโพธารอง จังหวัดร้อยเอ็ด ขนาดผิวจราจร กว้าง 6.00 ม. ยาว 1,350 ม. หน้า 0.04 ม. พิกัดที่ตั้ง เริ่มต้น 16°23'09.54"N 103°88'82.51"E สิ้นสุด 16°24'42.68"N 103°85'19.09"E	2.7	3	องค์การบริหารส่วนจังหวัดร้อยเอ็ด	4,210,000.00						4,210,000.00
136	ก่อสร้าง PARA Asphaltic concrete สายบ้านหนองใหญ่ หมู่ที่ 1 ตำบลหนองใหญ่ อำเภอโพธารอง จังหวัดร้อยเอ็ด - เชื่อมตำบลสามขา อำเภอภูผินารายณ์ จังหวัดกาฬสินธุ์ ขนาดผิวจราจร กว้าง 5.00 ม. ยาว 2,300 ม. พิกัดที่ตั้ง เริ่มต้น 16°41'44.46"N 103°98'66.54"E สิ้นสุด 16°43'39.87"N 103°98'60.62"E	2.7	3	องค์การบริหารส่วนจังหวัดร้อยเอ็ด	8,080,000.00						8,080,000.00
137	ก่อสร้าง PARA Asphaltic concrete สายบ้านโคกสาม หมู่ที่ 10 ตำบลหนองใหญ่ - ถนนลาดยาง 4 เลน ตำบลหนองใหญ่ อำเภอโพธารอง จังหวัดร้อยเอ็ด ขนาดผิวจราจร กว้าง 5.00 ม. ยาว 2,580 ม. พิกัดที่ตั้ง เริ่มต้น 16°42'12.79"N 103°95'05.68"E สิ้นสุด 16°43'64.16"N 103°94'52.16"E	2.7	3	องค์การบริหารส่วนจังหวัดร้อยเอ็ด	8,770,000.00						8,770,000.00
138	ก่อสร้างถนนคอนกรีตเสริมเหล็ก สายบ้านดอนแดง หมู่ที่ 4 ตำบลสามหมื่น อำเภอหนองฮี จังหวัดร้อยเอ็ด - บ้านคึกคัก หมู่ที่ 7 ตำบลคึกคัก อำเภอศิลาลาด จังหวัดศรีสะเกษ ขนาดผิวจราจร กว้าง 5.00 ม. ยาว 1,086 ม. หน้า 0.15 ม. พิกัดที่ตั้ง เริ่มต้น 15°52'92.74"N 104°06'64.97"E สิ้นสุด 15°52'56.68"N 104°07'48.24"E	2.7	3	องค์การบริหารส่วนจังหวัดร้อยเอ็ด	3,917,000.00						3,917,000.00

ลำดับที่	บัญชีรายการชุดโครงการ แผนงาน / โครงการ	ยุทธศาสตร์ ชาติ (X) แผนแม่บท ฯ (Y)	แหล่ง งบ.	หน่วยดำเนินการ	งบประมาณดำเนินการ						
					พ.ศ. 2566	พ.ศ. 2567	พ.ศ. 2568	พ.ศ. 2569	พ.ศ. 2570	พ.ศ. 2566 - 2570	
139	ก่อสร้างถนนคอนกรีตเสริมเหล็ก สายบ้านโคกกลาง หมู่ที่ 8 ตำบลหนองฮี อำเภอหนองฮี - บ้านวาริสวัสดิ์ หมู่ที่ 10 ตำบลวาริสวัสดิ์ อำเภอพนมไพร จังหวัดร้อยเอ็ด ขนาดผิวจราจร กว้าง 6.00 ม. ยาว 1,500 ม. หน้า 0.15 ม. พิกัดที่ตั้ง เริ่มต้น 15°63'14.52"N 104°02'53.79"E สิ้นสุด 15°64'33.27"N	2.7	3	องค์การบริหารส่วนจังหวัดร้อยเอ็ด	5,850,000.00						5,850,000.00
140	ปรับปรุงถนนกิจกรรมเสริมวิถีทางเกษตรศึกษาคอนกรีต สายบ้านหนองโคโล - บ้านต้นราษฎร์ หมู่ที่ 7,10 ตำบลคูฮิ่ง - บ้านต้นราษฎร์ ตำบลต้นราษฎร์ (ช่วงข้าง ศพ.หนองโคโล - บ้านต้นราษฎร์) อำเภอหนองฮี จังหวัดร้อยเอ็ด ขนาดผิวจราจร ช่วงที่ 1 กว้าง 4.00 ม. ยาว 240 ม. หน้า 0.05 ม. ช่วงที่ 2 กว้าง 4.00 ม. ยาว 360 ม. หน้า 0.05 ม. ช่วงที่ 3 กว้าง 6.00 ม. ยาว 123 ม. หน้า 0.05 ม. พิกัดที่ตั้ง เริ่มต้น 17°20'81.7"N 103°92'01.9"E สิ้นสุด 17°20'86.9"N 103°92'20.1"E	2.7	3	องค์การบริหารส่วนจังหวัดร้อยเอ็ด	1,378,000.00						1,378,000.00
141	ก่อสร้างถนนคอนกรีตเสริมเหล็ก สายบ้านสามแฉ หมู่ที่ 5 ตำบลสามแฉ - บ้านสีสุก หมู่ที่ 5 ตำบลคูฮิ่ง อำเภอหนองฮี จังหวัดร้อยเอ็ด ขนาดผิวจราจร กว้าง 5.00 ม. ยาว 2,170 ม. หน้า 0.15 ม. พิกัดที่ตั้ง เริ่มต้น 15°55'36.07"N 104°04'99.24"E สิ้นสุด 15°55'50.75"N 104°03'33.61"E	2.7	3	องค์การบริหารส่วนจังหวัดร้อยเอ็ด	7,875,000.00						7,875,000.00
142	ก่อสร้างถนนคอนกรีตเสริมเหล็ก สายบ้านหนองตาไก่ หมู่ที่ 17 ตำบลหนองฮี อำเภอหนองฮี - บ้านหนองทัพไทย หมู่ที่ 1 ตำบลหนองทัพไทย อำเภอพนมไพร จังหวัดร้อยเอ็ด ขนาดผิวจราจร กว้าง 6.00 ม. ยาว 1,500 ม. หน้า 0.15 ม. พิกัดที่ตั้ง เริ่มต้น 15°64'30.65"N 104°01'67.96"E สิ้นสุด 15°65'93.88"N 104°00'75.26"E	2.7	3	องค์การบริหารส่วนจังหวัดร้อยเอ็ด	5,850,000.00						5,850,000.00
143	ก่อสร้างถนนคอนกรีตเสริมเหล็ก สายบ้านดงเย็น หมู่ที่ 4 ตำบลต้นราษฎร์ อำเภอหนองฮี - บ้านเขื่อนง หมู่ที่ 8 ตำบลจำปาขัน อำเภอสุวรรณภูมิ จังหวัดร้อยเอ็ด ขนาดผิวจราจร กว้าง 6.00 ม. ยาว 1,500 ม. หน้า 0.15 ม. พิกัดที่ตั้ง เริ่มต้น 15°58'74.56"N 103°96'42.49"E สิ้นสุด 15°58'38.79"N 103°94'95.23"E	2.7	3	องค์การบริหารส่วนจังหวัดร้อยเอ็ด	4,777,000.00						4,777,000.00
144	ซ่อมแซมผิวทางแอสฟัลท์ติกคอนกรีต สายบ้านวังแก้ว หมู่ที่ 8 ตำบลวังแก้ว อำเภอจังหาร จังหวัดร้อยเอ็ด - บ้านวังไค ตำบลท่าตูม อำเภอเมืองมหาสารคาม จังหวัดมหาสารคาม ขนาดผิวจราจร กว้าง 5.00 ม. ยาว 1,850 ม. หน้า 0.04 ม. พิกัดที่ตั้ง เริ่มต้น 16°17'15.64"N 103°53'66.09"E สิ้นสุด 16°72'69.0"N 103°51'84.79"E	2.7	3	องค์การบริหารส่วนจังหวัดร้อยเอ็ด	3,114,500.00						3,114,500.00
145	ซ่อมแซมผิวทางแอสฟัลท์ติกคอนกรีต สายบ้านดงศรีวิชัย หมู่ที่ 7 ตำบลวังแก้ว - บ้านม่วงลาด ตำบลม่วงลาด อำเภอจังหาร จังหวัดร้อยเอ็ด ขนาดผิวจราจร กว้าง 6.00 ม. ยาว 800 ม. หน้า 0.04 ม. พิกัดที่ตั้ง เริ่มต้น 16°18'12.57"N 103°54'13.76"E สิ้นสุด 16°18'84.08"N 103°54'04.47"E	2.7	3	องค์การบริหารส่วนจังหวัดร้อยเอ็ด	1,602,000.00						1,602,000.00
146	ซ่อมแซมผิวทางแอสฟัลท์ติกคอนกรีต สายบ้านม่วงลาด หมู่ที่ 5,7 ตำบลม่วงลาด อำเภอจังหาร จังหวัดร้อยเอ็ด - บ้านท่าเยี่ยม หมู่ที่ 6 ตำบลลำชี อำเภอธวัชชัย จังหวัดกาฬสินธุ์ ขนาดผิวจราจร กว้าง 6.00 ม. ยาว 298 ม. หน้า 0.04 ม. พิกัดที่ตั้ง เริ่มต้น 16°20'74.32"N 103°52'86.28"E สิ้นสุด 16°20'94.99"N 103°52'65.70"E	2.7	3	องค์การบริหารส่วนจังหวัดร้อยเอ็ด	612,200.00						612,200.00
147	ก่อสร้างถนนคอนกรีตเสริมเหล็ก สายบ้านหนองแค หมู่ที่ 8 ตำบลม่วงลาด - บ้านโซ่ หมู่ที่ 3 ตำบลวังแก้ว อำเภอจังหาร จังหวัดร้อยเอ็ด ขนาดผิวจราจร กว้าง 4.00 ม. ยาว 210 ม. หน้า 0.15 ม. พิกัดที่ตั้ง เริ่มต้น 16°19'37.06"N 103°51'72.09"E สิ้นสุด 16°19'27.67"N 103°51'52.09"E	2.7	3	องค์การบริหารส่วนจังหวัดร้อยเอ็ด	819,000.00						819,000.00
148	ก่อสร้างถนนคอนกรีตเสริมเหล็ก สายบ้านโพน (ถนนเลี่ยงเมือง) หมู่ที่ 2 ตำบลยางใหญ่ - บ้านเหล่ากล้วย ตำบลป่าฝาง อำเภอจังหาร จังหวัดร้อยเอ็ด ขนาดผิวจราจร กว้าง 6.00 ม. ยาว 1,500 ม. หน้า 0.15 ม. พิกัดที่ตั้ง เริ่มต้น 15°10'08.43"N 103°64'80.86"E สิ้นสุด 16°11'73.35"N 103°65'29.72"E	2.7	3	องค์การบริหารส่วนจังหวัดร้อยเอ็ด	5,281,400.00						5,281,400.00
149	ก่อสร้างถนนคอนกรีตเสริมเหล็ก สายบ้านโพนสูง หมู่ที่ 3 ตำบลยางใหญ่ - บ้านดอนเกษม ตำบลป่าฝาง อำเภอจังหาร จังหวัดร้อยเอ็ด ขนาดผิวจราจร กว้าง 4.00 ม. ยาว 393 ม. หน้า 0.15 ม. พิกัดที่ตั้ง เริ่มต้น 16°11'58.98"N 103°64'38.91"E สิ้นสุด 16°11'93.45"N 103°64'33.66"E	2.7	3	องค์การบริหารส่วนจังหวัดร้อยเอ็ด	943,900.00						943,900.00

บัญชีรายการชุดโครงการ				งบประมาณดำเนินการ							
ลำดับที่	แผนงาน / โครงการ	ยุทธศาสตร์ ชาติ (O)/ แผนแม่บท (Y)	แหล่ง งบ.	หน่วยดำเนินการ	พ.ศ. 2566	พ.ศ. 2567	พ.ศ. 2568	พ.ศ. 2569	พ.ศ. 2570	พ.ศ. 2566 - 2570	
150	ก่อสร้างถนนคอนกรีตเสริมเหล็ก สายบ้านแสนชาติ หมู่ที่ 4 ตำบลแสนชาติ - บ้านม่วงน้ำ หมู่ที่ 2,12 ตำบลป่าฝาง อำเภอจังหาร จังหวัดร้อยเอ็ด ขนาดผิวจราจร กว้าง 6.00 ม. ยาว 900 ม. ทน 0.15 ม. พิกัดที่ตั้ง เริ่มต้น 16°10'14.77"N 103°38'37.33"E สิ้นสุด 16°09'48.952"N 103°38'35.268"E	2.7	3	องค์การบริหารส่วนจังหวัดร้อยเอ็ด	3,000,000.00						3,000,000.00
151	ก่อสร้างถนนคอนกรีตเสริมเหล็ก สายทางจากคลองส่งน้ำชลประทานตำบลป่าฝาง - สี่ร้อยกุดที่เวียง ตำบลแสนชาติ (ช่วงบ้านม่วงน้ำ หมู่ที่ 2 ตำบลป่าฝาง) อำเภอจังหาร จังหวัดร้อยเอ็ด ขนาดผิวจราจร กว้าง 5.00 ม. ยาว 445 ม. ทน 0.15 ม.พิกัดที่ตั้ง เริ่มต้น 16°16'61.6"N 103°64'20.98"E สิ้นสุด 16°16'72.59"N 103°64'23.83"E	2.7	3	องค์การบริหารส่วนจังหวัดร้อยเอ็ด	1,335,000.00						1,335,000.00
152	ก่อสร้างท่อเหลี่ยม ถนนสายบ้านม่วงน้ำ หมู่ที่ 2 ตำบลป่าฝาง - ตำบลแสนชาติ อำเภอจังหาร จังหวัดร้อยเอ็ด ขนาดผิวจราจร กว้าง 5.00 ม. ยาว 8.20 ม. จำนวนช่องภายในขนาด 1.80x1.80 ม. จำนวน 4 ช่อง พิกัดที่ตั้ง 16°16'74.29"N 103°64'25.35"E	2.7	3	องค์การบริหารส่วนจังหวัดร้อยเอ็ด	544,000.00						544,000.00
153	ก่อสร้างถนนคอนกรีตเสริมเหล็ก-สายทางจากลำห้วยกุดกึ๊เวียง ตำบลป่าฝาง - สะพาน ตำบลแสนชาติ (ช่วงบ้านแสนชาติ หมู่ที่ 4 ตำบลแสนชาติ) อำเภอจังหาร จังหวัดร้อยเอ็ด ขนาดผิวจราจร กว้าง 5.00 ม. ยาว 60.00 ม. ทน 0.15 ม. พิกัดที่ตั้ง เริ่มต้น 16°16'74.29"N 103°64'25.35"E สิ้นสุด 16°16'16.85"N 103°64'29.57"E	2.7	3	องค์การบริหารส่วนจังหวัดร้อยเอ็ด	191,000.00						191,000.00
154	ก่อสร้างถนนลาดยางผิวทาง Asphaltic concrete สายบ้านนาเจริญ หมู่ที่ 4 ตำบลชุมพร - บ้านสะอาดสามัคคี หมู่ที่ 3 ตำบลชมสะอาด อำเภอเมยวดี จังหวัดร้อยเอ็ด ขนาดผิวจราจร กว้าง 6.00 ม. ยาว 1,550 ม. ทน 0.04 ม. พิกัดที่ตั้ง เริ่มต้น 18°09'27.6"N 104°00'92.2"E สิ้นสุด 18°11'64.3"N 104°02'83.9"E	2.7	3	องค์การบริหารส่วนจังหวัดร้อยเอ็ด	6,738,000.00						6,738,000.00
155	ก่อสร้างถนนลาดยางผิวทาง Asphaltic concrete สายบ้านโป่ง หมู่ที่ 3 ตำบลบุ่งเลิศ - บ้านชัยเจริญ หมู่ที่ 9 ตำบลชมสะอาด อำเภอเมยวดี จังหวัดร้อยเอ็ด ขนาดผิวจราจร กว้าง 6.00 ม. ยาว 2,030 ม. ทน 0.04 ม. พิกัดที่ตั้ง เริ่มต้น 16°25'07.2"N 104°08'16.4"E สิ้นสุด 16°24'29.3"N	2.7	3	องค์การบริหารส่วนจังหวัดร้อยเอ็ด	8,985,000.00						8,985,000.00
156	ปรับปรุงถนนผิวจราจร Para Asphalt concrete สายบ้านใหม่พัฒนา หมู่ที่ 7 ตำบลเมยวดี - หนองสร้างกุด ตำบลบุ่งเลิศ อำเภอเมยวดี จังหวัดร้อยเอ็ด ขนาดผิวจราจร กว้าง 5.00 ม. ยาว 2,924 ม. ทน 0.04 ม. พิกัดที่ตั้ง เริ่มต้น 16°39'71.55"N 104°14'72.54"E สิ้นสุด 16°41'03.56"N 104°16'55.61"E	2.7	3	องค์การบริหารส่วนจังหวัดร้อยเอ็ด	13,161,000.00						13,161,000.00
157	ก่อสร้างถนนผิวจราจรพาราแอสฟัลติก สายบ้านชัยเจริญ หมู่ที่ 9 จุดบริเวณหนองมะเขว - สี่แยกถนนลาดยางบ้านคำบางคุ้ม ตำบลบุ่งเลิศ อำเภอเมยวดี จังหวัดร้อยเอ็ด ขนาดผิวจราจร กว้าง 6.00 ม. ยาว 2,770 ม. ทน 0.04 ม. พิกัดที่ตั้ง เริ่มต้น 16°38'97.11"N 104°10'86.82"E สิ้นสุด 16°04'79.96"N 104°12'58.64"E	2.7	3	องค์การบริหารส่วนจังหวัดร้อยเอ็ด	20,581,700						
158	ก่อสร้างถนนคอนกรีตเสริมเหล็ก สายบ้านศรีบูรพา หมู่ที่ 4 ตำบลชมสะอาด - สายห้วยเจียงแสนน้อยไปยังถนนลาดยางเมยวดี - โดกลี ตำบลชุมพร อำเภอเมยวดี จังหวัดร้อยเอ็ด ขนาดผิวจราจร กว้าง 5.00 ม. ยาว 1,720 ม. ทน 0.15 ม. พิกัดที่ตั้ง เริ่มต้น 16°38'25.17"N 104°10'71.15"E สิ้นสุด 16°36'85.15"N 104°11'02.23"E	2.7	3	องค์การบริหารส่วนจังหวัดร้อยเอ็ด	4,990,700.00						4,990,700.00
159	ปรับปรุงถนนผิวจราจร Para Asphalt concrete สายบ้านหนองสำราญ หมู่ที่ 5 ตำบลเมยวดี - บ้านโคกลี ตำบลชุมพร อำเภอเมยวดี จังหวัดร้อยเอ็ด ขนาดผิวจราจร กว้าง 5.00 ม. ยาว 2,000 ม. ทน 0.04 ม. พิกัดที่ตั้ง เริ่มต้น 16°40'17.8"N 104°12'51.6"E สิ้นสุด 16°39'04.8"N	2.7	3	องค์การบริหารส่วนจังหวัดร้อยเอ็ด	9,089,000.00						9,089,000.00
160	ก่อสร้างถนนคอนกรีตเสริมเหล็ก สายบ้านโป่ง หมู่ที่ 3 ตำบลบุ่งเลิศ - บ้านใหม่พัฒนา หมู่ที่ 7 ตำบลเมยวดี อำเภอเมยวดี จังหวัดร้อยเอ็ด ขนาดผิวจราจร กว้าง 5.00 ม. ยาว 1,430 ม. ทน 0.15 ม. พิกัดที่ตั้ง เริ่มต้น 16°25'22.4"N 104°09'58.1"E สิ้นสุด 16°24'58.2"N 104°10'24.0"E	2.7	3	องค์การบริหารส่วนจังหวัดร้อยเอ็ด	4,685,000.00						4,685,000.00
161	ก่อสร้างถนนลาดยางผิวทาง Asphalt concrete สายบ้านหนองแก้วห้วยทราย หมู่ที่ 5 ตำบลชุมพร อำเภอเมยวดี - บ้านกุดคำ หมู่ที่ 3 ตำบลกุดไฮ้อำเภอหนองหงส์ จังหวัดร้อยเอ็ด ขนาดผิวจราจร กว้าง 6.00 ม. ยาว 1,200 ม. ทน 0.04 ม. พิกัดที่ตั้งเริ่มต้น 18°04'39.1"N 104°00'70.3"E สิ้นสุด 18°03'97.9"N 104°01'84.1"E	2.7	3	องค์การบริหารส่วนจังหวัดร้อยเอ็ด	4,991,000.00						4,991,000.00

ลำดับที่	บัญชีรายการชุดโครงการ แผนงาน / โครงการ	พุทธศักราช ชาติ (X)/ แบบแม่บท ฯ (Y)	แหล่ง งบ.	หน่วยดำเนินการ	งบประมาณดำเนินการ						
					พ.ศ. 2566	พ.ศ. 2567	พ.ศ. 2568	พ.ศ. 2569	พ.ศ. 2570	พ.ศ. 2566 - 2570	
162	ปรับปรุงสิ่งแวดล้อมแอ่งพิเหล็กลูกคอนกรีต สายจากหน้าวัดบูรพา จนได้ บ้านจาน หมู่ที่ 4 ตำบลทุ่งเขาหลวง - ถนนแจ้งสนิท ถนนทางหลวงแผ่นดิน หมายเลข 23 อำเภอทุ่งเขาหลวง จังหวัดร้อยเอ็ด ขนาดผิวจราจร กว้าง 6.00 ม. ยาว 2,480 ม. หน้า 0.05 ม. พิกัดที่ตั้ง เริ่มต้น 16°05'07.66"N 103°86'11.6"E สิ้นสุด 16°02'84"N 103°86'34.67"E	2.7	3	องค์การบริหารส่วน จังหวัดร้อยเอ็ด	5,388,000.00						5,388,000.00
163	ก่อสร้างถนนคอนกรีตเสริมเหล็ก สายบ้านหนองหม่อม หมู่ที่ 8 ตำบลเหล่า อำเภอทุ่งเขาหลวง - หนองยางเหนือ เขื่อนตำบล พิเหล็กลูก อำเภออาจสามารถ จังหวัดร้อยเอ็ด ขนาดผิวจราจร กว้าง 4.00 ม. ยาว 997 ม. หน้า 0.15 ม. พิกัดที่ตั้ง เริ่มต้น 15°93'45.69"N 103°81'71.58"E สิ้นสุด 15°92'57.96"N 103°81'46.34"E	2.7	3	องค์การบริหารส่วน จังหวัดร้อยเอ็ด	2,200,000.00						2,200,000.00
164	ซ่อมแซมถนนคอนกรีตเสริมเหล็ก สายบ้านสหชัยพัฒนา หมู่ ที่ 10 คลองโนนเตี้ย ตำบลมะขาม - บ้านค้อขาว หมู่ที่ 11 ตำบลบึงงาม อำเภอทุ่งเขาหลวง จังหวัดร้อยเอ็ด ขนาดผิว จราจร กว้าง 5.00 ม. ยาว 1,500 ม. หน้า 0.15 ม. พิกัด ที่ตั้ง เริ่มต้น 16°02'13.26"N 103°88'76.62"E สิ้นสุด 16°01'14.34"N 103°89'20.49"E	2.7	3	องค์การบริหารส่วน จังหวัดร้อยเอ็ด	4,220,000.00						4,220,000.00
165	ก่อสร้างถนนคอนกรีตเสริมเหล็ก ทางหลวงท้องถิ่น รพ.ก. 121-01 สายบ้านโนนยาง หมู่ที่ 12 ตำบลบึงงาม - เขต ตำบลเขื่อนไทย อำเภอทุ่งเขาหลวง จังหวัดร้อยเอ็ด ขนาด ผิวจราจร กว้าง 5.00 ม. ยาว 1,582 ม. หน้า 0.15 ม. พิกัด ที่ตั้ง เริ่มต้น 15°97'26.72"N 103°88'21.28"E สิ้นสุด 15°97'75.14"N 103°86'96.16"E	2.7	3	องค์การบริหารส่วน จังหวัดร้อยเอ็ด	4,300,000.00						4,300,000.00
166	ก่อสร้างสะพานคอนกรีตเสริมเหล็กข้ามห้วยดางเดียว บ้าน ปอชู หมู่ที่ 3 ตำบลเขื่อนไทย - บ้านผักก้าม หมู่ที่ 1 ตำบล ทุ่งเขาหลวง อำเภอทุ่งเขาหลวง จังหวัดร้อยเอ็ด ขนาดผิว จราจร กว้าง 7.00 ม. ยาว 60.00 ม. พิกัดที่ตั้ง 16°00'20.97"N 103°85'04.94"E	2.7	3	องค์การบริหารส่วน จังหวัดร้อยเอ็ด	3,450,000.00						3,450,000.00
167	ก่อสร้างถนนคอนกรีตเสริมเหล็ก สายวัดป่าโนนเขาหลวง บ้านจาน หมู่ที่ 4 ตำบลทุ่งเขาหลวง อำเภอทุ่งเขาหลวง - บ้านโนนราศรี หมู่ที่ 7 ตำบลบึงนาราง อำเภอธวัชบุรี จังหวัด ร้อยเอ็ด ขนาดผิวจราจร กว้าง 4.00 ม. ยาว 650 ม. หน้า 0.15 ม. พิกัดที่ตั้ง เริ่มต้น 16°05'70.53"N 103°87'07.09"E สิ้นสุด 16°06'08.99"N 103°87'49.43"E	2.7	3	องค์การบริหารส่วน จังหวัดร้อยเอ็ด	1,500,000.00						1,500,000.00
168	ปรับปรุงขยายผิวจราจรลูกรัง สายบ้านห้วยสนุก หมู่ที่ 1 - ห้วยดงเตี้ย ตำบลเหล่า อำเภอทุ่งเขาหลวง - บ้านห้วยบ่อ ตำบลโพธิ์ศาล อำเภอธวัชบุรี จังหวัดร้อยเอ็ด ขนาดผิวจราจร กว้าง 8.00 ม. ยาว 925 ม. พิกัดที่ตั้ง เริ่มต้น 15°99'06.54"N 103°82'12.25"E สิ้นสุด 15°99'67.86"N 103°82'55.20"E	2.7	3	องค์การบริหารส่วน จังหวัดร้อยเอ็ด	1,195,000.00						1,195,000.00
169	ก่อสร้างถนนคอนกรีตเสริมเหล็ก สายบ้านห้วยน้อย หมู่ที่ 3 ตำบลทุ่งเขาหลวง อำเภอทุ่งเขาหลวง - บ้านห้วยบ่อ หมู่ที่ 3 ตำบลโพธิ์ศาล อำเภอธวัชบุรี จังหวัดร้อยเอ็ด ขนาดผิวจราจร กว้าง 4.00 ม. ยาว 884 ม. หน้า 0.15 ม. พิกัดที่ตั้ง เริ่มต้น 16°01'82.07"N 103°83'65.23"E สิ้นสุด 16°01'04.79"N 103°83'42.29"E	2.7	3	องค์การบริหารส่วน จังหวัดร้อยเอ็ด	2,000,000.00						2,000,000.00
170	ก่อสร้างสะพานคอนกรีตเสริมเหล็กข้ามห้วยดางเดียว บ้าน เขื่อนไทย หมู่ที่ 1 ตำบลเขื่อนไทย - บ้านท่าโพธิ์ หมู่ที่ 7 ตำบลทุ่งเขาหลวง อำเภอทุ่งเขาหลวง จังหวัดร้อยเอ็ด ขนาดผิวจราจร กว้าง 7.00 ม. ยาว 40.00 ม. พิกัดที่ตั้ง 16°00'20.97"N 103°85'04.94"E	2.7	3	องค์การบริหารส่วน จังหวัดร้อยเอ็ด	3,400,000.00						3,400,000.00
171	ก่อสร้างถนนคอนกรีตเสริมเหล็ก สายบ้านดอนเมือง หมู่ที่ 9 ตำบลบึงงาม - สะพานคอนกรีตเขตรัดตำบลเขื่อนไทย อำเภอทุ่งเขาหลวง จังหวัดร้อยเอ็ด ขนาดผิวจราจร กว้าง 5.00 ม. ยาว 1,640 ม. หน้า 0.15 ม. พิกัดที่ตั้ง เริ่มต้น 15°97'52.38"N 103°87'83.40"E สิ้นสุด 15°97'66.57"N 103°86'75.84"E	2.7	3	องค์การบริหารส่วน จังหวัดร้อยเอ็ด	5,309,000.00						5,309,000.00
172	ก่อสร้างสะพานคอนกรีตเสริมเหล็กข้ามห้วยดางเดียว บ้าน ห้วยสนุก หมู่ที่ 1 ตำบลเหล่า อำเภอทุ่งเขาหลวง - บ้านห้วย บ่อ หมู่ที่ 7 ตำบลโพธิ์ศาล อำเภอธวัชบุรี จังหวัดร้อยเอ็ด ขนาดผิวจราจร กว้าง 8.00 ม. ยาว 15.00 ม. พิกัดที่ตั้ง 15°99'68.81"N 103°82'25.07"E	2.7	3	องค์การบริหารส่วน จังหวัดร้อยเอ็ด	4,090,000						
173	ก่อสร้างถนนคอนกรีตเสริมเหล็ก สายบ้านหินคำ หมู่ที่ 4 ตำบลกกลาง - เขตตำบลดงแดง อำเภอจตุรพักตรพิมาน จังหวัดร้อยเอ็ด ขนาดผิวจราจร กว้าง 5.00 ม. ยาว 605 ม. หน้า 0.15 ม. พิกัดที่ตั้ง เริ่มต้น 15°82'17.66"N 103°61'50.07"E สิ้นสุด 15°82'47.04"N 103°61'85.52"E	2.7	3	องค์การบริหารส่วน จังหวัดร้อยเอ็ด	1,279,500.00						1,279,500.00

ลำดับที่	บัญชีรายการชุดโครงการ แผนงาน / โครงการ	ยุทธศาสตร์ ชาติ (O)/ แผนแม่บท (N)	แหล่ง งบ.	หน่วยดำเนินการ	งบประมาณดำเนินการ						
					พ.ศ. 2566	พ.ศ. 2567	พ.ศ. 2568	พ.ศ. 2569	พ.ศ. 2570	พ.ศ. 2566 - 2570	
174	ซ่อมแซมผิวทาง Asphaltic Concrete ชั้นพื้นทางดิน ซิเมนต์ปรับปรุงด้วยกรรมชาติ สายบ้านดงเมืองจอก หมู่ที่ 8 ตำบลศรีโคตร - บ้านดงยาง ตำบลดงกลาง อำเภอจตุร พักตรพิมาน จังหวัดร้อยเอ็ด ขนาดผิวจราจร กว้าง 6.00 ม. ยาว 3,200 ม. หน้า 0.04 ม. พิกัดที่ตั้ง เริ่มต้น 15°76'76.86"N 103°58'13.42"E สิ้นสุด 15°78'31.94"N 103°58'14.82"E	2.7	3	องค์การบริหารส่วน จังหวัดร้อยเอ็ด	8,180,000.00						8,180,000.00
175	ก่อสร้างทาง Asphaltic Concrete ชั้นพื้นทางดินซิเมนต์ ปรับปรุงด้วยกรรมชาติ สายบ้านดอนแคน หมู่ที่ 5 ตำบล ศรีโคตร อำเภอจตุรพักตรพิมาน - บ้านหนองสังข์ ตำบล เหล่าหลวง อำเภอเกษตรวิสัย จังหวัดร้อยเอ็ด ขนาดผิว จราจร กว้าง 5.00 ม. ยาว 1,800 ม. หน้า 0.04 ม. พิกัด ที่ตั้ง เริ่มต้น 15°77'90.04"N 103°55'66.76"E สิ้นสุด 15°77'83.69"N 103°56'86.31"	2.7	3	องค์การบริหารส่วน จังหวัดร้อยเอ็ด	3,460,000.00						3,460,000.00
176	ก่อสร้างถนนลาดยางผิวจราจรแอสฟัลติกคอนกรีต (Asphaltic Concrete) สายบ้านโนนเมือง หมู่ที่ 11 ตำบล ป่าสังข์ - บ้านภูเหล็ก ตำบลดงยาง อำเภอจตุรพักตรพิมาน จังหวัดร้อยเอ็ด ขนาดผิวจราจร กว้าง 5.00 ม. ยาว 2,980 ม. หน้า 0.04 ม. พิกัดที่ตั้ง-เริ่มต้น 15°81'61.09"N 103°66'36.94"E สิ้นสุด 15°84'02.06"N 103°67'89.52"E	2.7	3	องค์การบริหารส่วน จังหวัดร้อยเอ็ด	9,752,000.00						9,752,000.00
177	ก่อสร้างถนนคอนกรีตเสริมเหล็ก สายบ้านดงสังข์ หมู่ที่ 4 ตำบลป่าสังข์ - ถนนลาดยาง รว.3037 ตำบลป่าสังข์ อำเภอ จตุรพักตรพิมาน จังหวัดร้อยเอ็ด ขนาดผิวจราจร กว้าง 5.00 ม. ยาว 2,300 ม. หน้า 0.15 ม. พิกัดที่ตั้ง เริ่มต้น 15°79'21.10"N 103°67'20.18"E สิ้นสุด 15°77'39.48"N 103°67'45.33"E	2.7	3	องค์การบริหารส่วน จังหวัดร้อยเอ็ด	8,224,000.00						8,224,000.00
178	ก่อสร้างสะพานคอนกรีตเสริมเหล็ก บ้านป่าสังข์ หมู่ที่ 1 ตำบลป่าสังข์ - บ้านหนอง หมู่ที่ 6 ตำบลดงยาง อำเภอ จตุรพักตรพิมาน จังหวัดร้อยเอ็ด ขนาดผิวจราจร กว้าง 5.00 ม. ยาว 38.00 ม. พิกัดที่ตั้ง เริ่มต้น 15°80'76.99"N 103°63'72.04"E สิ้นสุด 15°80'76.99"N 103°63'72.04"E	2.7	3	องค์การบริหารส่วน จังหวัดร้อยเอ็ด	5,000,000.00						5,000,000.00
179	ก่อสร้างถนนคอนกรีตเสริมเหล็ก สายบ้านหนองจอก หมู่ที่ 12 ตำบลหัวช้าง - บ้านข่าใหญ่ ตำบลหนองฮี อำเภอจตุร พักตรพิมาน จังหวัดร้อยเอ็ด ขนาดผิวจราจร กว้าง 5.00 ม. ยาว 2,000 ม. หน้า 0.15 ม. พิกัดที่ตั้ง เริ่มต้น 15°48'47.0"N 103°33'16.6"E สิ้นสุด 15°49'03.1"N 103°31'20.7"E	2.7	3	องค์การบริหารส่วน จังหวัดร้อยเอ็ด	5,341,000.00						5,341,000.00
180	ก่อสร้างถนนคอนกรีตเสริมเหล็ก สายบ้านหนองจอก หมู่ที่ 7 ตำบลหัวช้าง - บ้านข่าน้อย ตำบลหนองฮี อำเภอจตุร พักตรพิมาน จังหวัดร้อยเอ็ด ขนาดผิวจราจร กว้าง 5.00 ม. ยาว 2,500 ม. หน้า 0.15 ม. พิกัดที่ตั้ง เริ่มต้น 15°49'01.0"N 103°33'23.2"E สิ้นสุด 15°49'03.3"N 103°30'42.3"E	2.7	3	องค์การบริหารส่วน จังหวัดร้อยเอ็ด	6,677,000.00						6,677,000.00
181	ก่อสร้างถนนคอนกรีตเสริมเหล็ก สายบ้านอิน หมู่ที่ 15 ตำบลหัวช้าง - บ้านดงแดง ตำบลหนองฮี อำเภอจตุรพักตร พิมาน จังหวัดร้อยเอ็ด ขนาดผิวจราจร กว้าง 4.00 ม. ยาว 3,000 ม. หน้า 0.15 ม. พิกัดที่ตั้ง เริ่มต้น 15°51'28.9"N 103°35'28.2"E สิ้นสุด 15°51'15.8"N 103°36'09.0"E	2.7	3	องค์การบริหารส่วน จังหวัดร้อยเอ็ด	6,572,000.00						6,572,000.00
182	ก่อสร้างถนนลาดยาง สายบ้านเมืองหงส์ หมู่ที่ 2 ตำบลเมือง หงส์ - เขตเทศบาลตำบลโคกสำราญ อำเภอจตุรพักตรพิมาน จังหวัดร้อยเอ็ด ขนาดผิวจราจร กว้าง 4 - 7 ม. ยาว 2,500 ม. หน้า 0.04 - 0.06 ม. พิกัดที่ตั้ง เริ่มต้น 15°87'81.83"N 103°50'71.75"E สิ้นสุด 15°88'88.45"N 103°52'23.22"E	2.7	3	องค์การบริหารส่วน จังหวัดร้อยเอ็ด	7,000,000.00						7,000,000.00
183	ซ่อมแซมผิวทางแอสฟัลติกคอนกรีตปรับปรุงคุณภาพด้วย น้ำยางธรรมชาติ (โดยวิธี Pavement In-Place Recycling) สายบ้านดงแดง หมู่ที่ 14 ตำบลดงแดง อำเภอจตุรพักตร พิมาน - บ้านห้วยน้ำไฟ ตำบลบ้านห้วย อำเภออาจสามารถ จังหวัดร้อยเอ็ด ขนาดผิวจราจร กว้าง 6.00 ม. ยาว 4,200 ม. หน้า 0.04 ม. พิกัดที่ตั้ง เริ่มต้น 15°85'35.96"N 103°63'24.74"E สิ้นสุด 15°85'82.93"N 103°65'34.77"E	2.7	3	องค์การบริหารส่วน จังหวัดร้อยเอ็ด	13,083,000.00						13,083,000.00
184	ซ่อมแซมผิวทางแอสฟัลติกคอนกรีตปรับปรุงคุณภาพด้วย น้ำยางธรรมชาติ (โดยวิธี Pavement In-Place Recycling) สายบ้านดงแดง หมู่ที่ 14 ตำบลดงแดง - บ้านห้วยน้ำ ไฟ ตำบลดงแดง อำเภอจตุรพักตรพิมาน จังหวัดร้อยเอ็ด ขนาดผิวจราจร กว้าง 5.00 ม. ยาว 1,400 ม. หน้า 0.04 ม. พิกัดที่ตั้ง เริ่มต้น 15°84'75.12"N 103°62'44.25"E สิ้นสุด 15°83'48.75"N 103°62'28.11"E	2.7	3	องค์การบริหารส่วน จังหวัดร้อยเอ็ด	3,657,000.00						3,657,000.00

ลำดับที่	บัญชีรายการชุดโครงการ แผนงาน / โครงการ	พุทธศักราช ชาติ (X) แผนแม่บท า (Y)	แหล่ง งบ.	หน่วยดำเนินการ	งบประมาณดำเนินการ						
					พ.ศ. 2566	พ.ศ. 2567	พ.ศ. 2568	พ.ศ. 2569	พ.ศ. 2570	พ.ศ. 2566 - 2570	
185	ก่อสร้างถนนคอนกรีตเสริมเหล็ก สายบ้านหนองผือ หมู่ที่ 9 ตำบลหนองผือ - บ้านโคกสาม ตำบลโคกสาม อำเภอจตุรพักตรพิมาน จังหวัดร้อยเอ็ด ขนาดผิวจราจร กว้าง 5.00 ม. ยาว 2,830 ม. หน้า 0.15 ม. พิกัดที่ตั้ง เริ่มต้น 15°51'35.73"N 103°32'6.66"E สิ้นสุด 15°52'33.67"N 103°32'17.73"E	2.7	3	องค์การบริหารส่วน จังหวัดร้อยเอ็ด	7,924,000.00						7,924,000.00
186	ก่อสร้างถนนคอนกรีตเสริมเหล็ก สายบ้านข้าวเมียง หมู่ที่ 4 ตำบลหนองผือ - บ้านหนองตอ ตำบลหัวช้าง อำเภอจตุรพักตรพิมาน จังหวัดร้อยเอ็ด ขนาดผิวจราจร กว้าง 5.00 ม. ยาว 1,800 ม. หน้า 0.15 ม. พิกัดที่ตั้ง เริ่มต้น 15°51'35.73"N 103°32'6.66"E สิ้นสุด 15°52'33.67"N 103°32'17.73"E	2.7	3	องค์การบริหารส่วน จังหวัดร้อยเอ็ด	4,668,000.00						4,668,000.00
187	ก่อสร้างถนนคอนกรีตเสริมเหล็ก สายบ้านสวนน้อย หมู่ที่ 4 ตำบลอีโง้ง - บ้านหนองสิม ตำบลหัวขี้ อำเภอจตุรพักตรพิมาน จังหวัดร้อยเอ็ด ขนาดผิวจราจร กว้าง 5.00 ม. ยาว 2,300 ม. หน้า 0.15 ม. พิกัดที่ตั้ง เริ่มต้น 15°80'71.84"N 103°52'49.70"E สิ้นสุด 15°80'37.51"N 103°54'46.89"E	2.7	3	องค์การบริหารส่วน จังหวัดร้อยเอ็ด	8,020,000.00						8,020,000.00
188	ก่อสร้างถนนคอนกรีตเสริมเหล็ก สายบ้านอีโง้ง หมู่ที่ 3 ตำบลอีโง้ง - บ้านน้ำสร้าง ตำบลศรีโคตร อำเภอจตุรพักตรพิมาน จังหวัดร้อยเอ็ด ขนาดผิวจราจร กว้าง 5.00 ม. ยาว 1,000 ม. หน้า 0.15 ม. พิกัดที่ตั้ง เริ่มต้น 15°78'12.56"N 103°52'06.98"E สิ้นสุด 15°77'95.23"N 103°52'62.33"E	2.7	3	องค์การบริหารส่วน จังหวัดร้อยเอ็ด	3,571,500.00						3,571,500.00
189	ก่อสร้างถนนคอนกรีตเสริมเหล็ก สายบ้านค้อ หมู่ที่ 2 ตำบลอีโง้ง - บ้านหนองหอ ตำบลหัวช้าง อำเภอจตุรพักตรพิมาน จังหวัดร้อยเอ็ด ขนาดผิวจราจร กว้าง 5.00 ม. ยาว 1,650 ม. หน้า 0.15 ม. พิกัดที่ตั้ง เริ่มต้น 15°80'72.74"N 103°80'37.26"E สิ้นสุด 15°52'47.46"N 103°54'50.27"E	2.7	3	องค์การบริหารส่วน จังหวัดร้อยเอ็ด	5,890,000.00						5,890,000.00
190	ปรับปรุงผิวทางจราจรแบบ Asphaltic Concrete สายบ้านหงุด หมู่ที่ 5 ตำบลบัวใส - บ้านผือ หมู่ที่ 11 ตำบลคงแดง อำเภอจตุรพักตรพิมาน จังหวัดร้อยเอ็ด ขนาดผิวจราจร กว้าง 6.00 ม. ยาว 2,300 ม. หน้า 0.04 ม. พิกัดที่ตั้ง เริ่มต้น 15°87'98.6"N 103°65'31.1"E สิ้นสุด 15°86'56.1"N 103°65'38.9"E	2.7	3	องค์การบริหารส่วน จังหวัดร้อยเอ็ด	6,831,000.00						6,831,000.00
191	ก่อสร้างถนนคอนกรีตเสริมเหล็ก สายบ้านคงแดง หมู่ที่ 14 ตำบลคงแดง - บ้านป่าม่วง ตำบลป่าสีห์ อำเภอจตุรพักตรพิมาน จังหวัดร้อยเอ็ด ขนาดผิวจราจร กว้าง 4.00 ม. ยาว 450 ม. หน้า 0.15 ม. พิกัดที่ตั้ง เริ่มต้น 15°84'86.11"N 103°62'58.89"E สิ้นสุด 15°84'49.61"N 103°62'74.39"E	2.7	3	องค์การบริหารส่วน จังหวัดร้อยเอ็ด	965,000.00						965,000.00
192	ก่อสร้างถนนคอนกรีตเสริมเหล็ก สายบ้านผางจัน หมู่ที่ 9 ตำบลคงแดง - บ้านป่าม่วง ตำบลป่าสีห์ อำเภอจตุรพักตรพิมาน จังหวัดร้อยเอ็ด ขนาดผิวจราจร กว้าง 4.00 ม. ยาว 450 ม. หน้า 0.15 ม. พิกัดที่ตั้ง เริ่มต้น 15°83'72.14"N 103°64'54.95"E สิ้นสุด 15°83'03.47"N 103°64'10.57"E	2.7	3	องค์การบริหารส่วน จังหวัดร้อยเอ็ด	1,916,000.00						1,916,000.00
193	ก่อสร้างถนนคอนกรีตเสริมเหล็ก สายบ้านนาหม หมู่ที่ 9 ตำบลแสนสุข - บ้านหนองแก หมู่ที่ 2 ตำบลโพธิ์ใหญ่ อำเภอพนมไพร จังหวัดร้อยเอ็ด ขนาดผิวจราจร กว้าง 5.00 ม. ยาว 1,630 ม. หน้า 0.15 ม. พิกัดที่ตั้ง เริ่มต้น 15°73'49.77"N 104°07'15.02"E สิ้นสุด 15°72'11.91"N	2.7	3	องค์การบริหารส่วน จังหวัดร้อยเอ็ด	6,611,000.00						6,611,000.00
194	ก่อสร้างถนนคอนกรีตเสริมเหล็ก สายบ้านหนองเหล็ก หมู่ที่ 3 ตำบลโพธิ์ชัย อำเภอพนมไพร - บ้านคอนกอย หมู่ที่ 9 ตำบลหนองฮี อำเภอหนองฮี จังหวัดร้อยเอ็ด ขนาดผิวจราจร กว้าง 6.00 ม. ยาว 4,000 ม. หน้า 0.15 ม. พิกัดที่ตั้ง เริ่มต้น 15°62'34.9"N 104°03'07"E สิ้นสุด 15°60'88.64"N 104°06'32.51"E	2.7	3	องค์การบริหารส่วน จังหวัดร้อยเอ็ด	14,452,000.00						14,452,000.00
195	ก่อสร้างถนนคอนกรีตเสริมเหล็ก สายบ้านท่าสะอาด หมู่ที่ 8 ตำบลพนมไพร - บ้านสระแก้ว หมู่ที่ 8 ตำบลสระแก้ว อำเภอพนมไพร จังหวัดร้อยเอ็ด ขนาดผิวจราจร กว้าง 5.00 ม. ยาว 1,800 ม. หน้า 0.15 ม. พิกัดที่ตั้ง เริ่มต้น 15°03'66.3"N 104°03'06"E สิ้นสุด 15°01'82.3"N 104°03'14"E	2.7	3	องค์การบริหารส่วน จังหวัดร้อยเอ็ด	500,000.00						500,000.00
196	ก่อสร้างถนนคอนกรีตเสริมเหล็ก สายบ้านคำไฮ หมู่ที่ 1 ตำบลคำไฮ - เขตตำบลคำไฮ อำเภอพนมไพร จังหวัดร้อยเอ็ด ขนาดผิวจราจร กว้าง 4.00 ม. ยาว 1,000 ม. หน้า 0.15 ม. พิกัดที่ตั้ง เริ่มต้น 15°62'38.28"N 104°16'54.0"E สิ้นสุด 15°62'30.94"N 104°15'72.81"E	2.7	3	องค์การบริหารส่วน จังหวัดร้อยเอ็ด	2,699,000.00						2,699,000.00

ลำดับที่	ปัญหารายการชุดโครงการ แผนงาน /โครงการ	ยุทธศาสตร์ ชาติ (O)/ แผนแม่บท (Y)	แหล่ง งบ.	หน่วยดำเนินการ	งบประมาณดำเนินการ					
					พ.ศ. 2566	พ.ศ. 2567	พ.ศ. 2568	พ.ศ. 2569	พ.ศ. 2570	พ.ศ. 2566 - 2570
197	ก่อสร้างถนนคอนกรีตเสริมเหล็ก สายบ้านท่าสะพาน หมู่ที่ 4 ตำบลกุดน้ำใส - บ้านหนองกุ้งใหญ่ หมู่ที่ 8 ตำบลโพธิ์ใหญ่ อำเภอพนมไพร จังหวัดร้อยเอ็ด ขนาดผิวจราจร กว้าง 4.00 ม. ยาว 4,000 ม. หน้า 0.15 ม. พิกัดที่ตั้ง เริ่มต้น 15°50'38.2"N 104°24'54"E สิ้นสุด 15°46'30.4"N 104°25'72"E	2.7	3	องค์การบริหารส่วนจังหวัดร้อยเอ็ด	8,934,700.00					8,934,700.00
198	ก่อสร้างถนนลูกรังพร้อมคอกอัดแน่น สายบ้านวาริสมบูรณ หมู่ที่ 10 ตำบลวาริสวัสดิ์ อำเภอพนมไพร - บ้านดอนกลอย หมู่ที่ 14 ตำบลหนองฮี อำเภอหนองฮี จังหวัดร้อยเอ็ด ขนาดผิวจราจร กว้าง 6.00 ม. ยาว 7,000 ม. หน้า 0.10 ม. พิกัดที่ตั้ง เริ่มต้น 15°40'59"N 104°01'47"E สิ้นสุด 15°39'55"N 104°01'13"E	2.7	3	องค์การบริหารส่วนจังหวัดร้อยเอ็ด	5,700,000.00					5,700,000.00
199	ก่อสร้างถนนคอนกรีตเสริมเหล็ก สายบ้านค้อ หมู่ที่ 1 ตำบลค้อใหญ่ - บ้านโง่ง หมู่ที่ 4 ตำบลคำไช อำเภอพนมไพร จังหวัดร้อยเอ็ด ขนาดผิวจราจร กว้าง 4.00 ม. ยาว 2,690 ม. หน้า 0.15 ม. พิกัดที่ตั้ง เริ่มต้น 15°35'54.52"N 104°09'17.37"E สิ้นสุด 15°36'16.31"N 104°10'21.49"E	2.7	3	องค์การบริหารส่วนจังหวัดร้อยเอ็ด	5,501,000.00					5,501,000.00
200	ปรับปรุงถนนคอนกรีตเสริมเหล็ก และวางท่อระบายน้ำ สายบ้านหัวนา หมู่ที่ 6 ตำบลหนองพิไทย อำเภอพนมไพร - บ้านคำพันทร หมู่ที่ 7 ตำบลช้างเผือก อำเภอสุวรรณภูมิ จังหวัดร้อยเอ็ด ขนาดผิวจราจร กว้าง 4.00 ม. ยาว 900 ม. หน้า 0.15 ม. พิกัดที่ตั้ง เริ่มต้น 15°39'23.4"N 103°58'18.4"E สิ้นสุด 15°37'35.4"N 104°01'08.6"E	2.7	3	องค์การบริหารส่วนจังหวัดร้อยเอ็ด	1,868,000.00					1,868,000.00
201	ก่อสร้างถนนคอนกรีตเสริมเหล็ก สายบ้านชะโด หมู่ที่ 11 ตำบลพนมไพร - บ้านเขยอ หมู่ที่ 8 ตำบลนาตาล อำเภอพนมไพร จังหวัดร้อยเอ็ด ขนาดผิวจราจร กว้าง 5.00 ม. ยาว 180 ม. หน้า 0.15 ม. พิกัดที่ตั้ง เริ่มต้น 15°11'40"N 104°09'45"E สิ้นสุด 15°13'20"N 104°11'45"E	2.7	3	องค์การบริหารส่วนจังหวัดร้อยเอ็ด	500,000.00					500,000.00
202	ก่อสร้างถนนคอนกรีตเสริมเหล็ก สายบ้านคอนคำ หมู่ที่ 9 ตำบลคำไช อำเภอพนมไพร จังหวัดร้อยเอ็ด - สรพนาบ้านแม่ไม้สี ตำบลสองเปลือย อำเภอคำเขื่อนแก้ว จังหวัดยโสธร ขนาดผิวจราจร กว้าง 4.00 ม. ยาว 1,600 ม. หน้า 0.15 ม. พิกัดที่ตั้ง เริ่มต้น 15°62'31.50"N 104°17'17.54"E สิ้นสุด 15°66'23.38"N 104°18'66.18"E	2.7	3	องค์การบริหารส่วนจังหวัดร้อยเอ็ด	3,365,000.00					3,365,000.00
203	ก่อสร้างถนนคอนกรีตเสริมเหล็ก สายบ้านกุดน้ำใส หมู่ที่ 2 ตำบลกุดน้ำใส - บ้านดอนแดง หมู่ที่ 1 ตำบลแสนสุข อำเภอพนมไพร จังหวัดร้อยเอ็ด ขนาดผิวจราจร กว้าง 4.00 ม. ยาว 4,100 ม. หน้า 0.15 ม. พิกัดที่ตั้ง เริ่มต้น 15°17'43"N 104°40'05"E สิ้นสุด 15°17'53"N 104°40'04"E	2.7	3	องค์การบริหารส่วนจังหวัดร้อยเอ็ด	9,128,400.00					9,128,400.00
204	ก่อสร้างถนนคอนกรีตเสริมเหล็ก สายบ้านคำเม็ก หมู่ที่ 13 ตำบลโคกสว่าง - บ้านหนองเหล็ก หมู่ที่ 3 ตำบลโพธิ์ชัย อำเภอพนมไพร จังหวัดร้อยเอ็ด ขนาดผิวจราจร กว้าง 5.00 ม. ยาว 1,630 ม. หน้า 0.15 ม. พิกัดที่ตั้ง เริ่มต้น 17°29'46.4"N 104°01'30.78"E สิ้นสุด 17°29'85.5"N	2.7	3	องค์การบริหารส่วนจังหวัดร้อยเอ็ด	4,251,000.00					4,251,000.00
205	ก่อสร้างถนนคอนกรีตเสริมเหล็ก สายบ้านกลาง หมู่ที่ 2 ตำบลค้อใหญ่ - วัดป่าก่อง ตำบลคำไช อำเภอพนมไพร จังหวัดร้อยเอ็ด ขนาดผิวจราจร กว้าง 4.00 ม. ยาว 876 ม. หน้า 0.15 ม. พิกัดที่ตั้ง เริ่มต้น 15°37'11.44"N 104°09'10.06"E สิ้นสุด 15°37'27.84"N 104°09'33.54"E	2.7	3	องค์การบริหารส่วนจังหวัดร้อยเอ็ด	1,791,000.00					1,791,000.00
206	ปรับปรุงผิวจราจรด้วยหินลูกรัง พร้อมคอกอัดแน่นและวางท่อระบายน้ำ สายบ้านหัวนา หมู่ที่ 6 ตำบลหนองพิไทย อำเภอพนมไพร - บ้านหนองตาโกส หมู่ที่ 17 ตำบลหนองฮี อำเภอหนองฮี จังหวัดร้อยเอ็ด ขนาดผิวจราจร กว้าง 5.00 ม. ยาว 6,200 ม. หน้า 0.04 ม. พิกัดที่ตั้ง เริ่มต้น 15°39'23.4"N 103°58'18.4"E สิ้นสุด 15°37'35.4"N 104°01'08.6"E	2.7	3	องค์การบริหารส่วนจังหวัดร้อยเอ็ด	3,310,000.00					3,310,000.00
207	ก่อสร้างถนนลาดยางผิวจราจร Asphaltic Concrete สายบ้านสมสะอาด หมู่ที่ 3 ตำบลวาริสวัสดิ์ - ทางหลวงหมายเลข 2043 อำเภอพนมไพร จังหวัดร้อยเอ็ด ขนาดผิวจราจร กว้าง 5.00 ม. ยาว 905 ม. หน้า 0.04 ม. พิกัดที่ตั้ง เริ่มต้น 15°42'39.8"N 104°03'39.6"E	2.7	3	องค์การบริหารส่วนจังหวัดร้อยเอ็ด	2,840,000.00					2,840,000.00
208	ก่อสร้างถนนลาดยางผิวจราจร Asphaltic Concrete สายบ้านยางเดี่ยว หมู่ที่ 4 ตำบลโพธิ์ใหญ่ - ทางหลวงหมายเลข 2043 อำเภอพนมไพร จังหวัดร้อยเอ็ด ขนาดผิวจราจร กว้าง 6.00 ม. ยาว 1,600 ม. หน้า 0.04 ม. พิกัดที่ตั้ง เริ่มต้น 15°44'21.1"N 104°00'27.1"E สิ้นสุด 15°45'05.6"N 104°00'18.1"E	2.7	3	องค์การบริหารส่วนจังหวัดร้อยเอ็ด	6,000,000.00					6,000,000.00

ลำดับที่	บัญชีรายการชุดโครงการ แผนงาน / โครงการ	ยุทธศาสตร์ ชาติ (O)/ แผนแม่บท (P)	แหล่ง งบประมาณ	หน่วยดำเนินการ	งบประมาณดำเนินการ						
					พ.ศ. 2566	พ.ศ. 2567	พ.ศ. 2568	พ.ศ. 2569	พ.ศ. 2570	พ.ศ. 2566 - 2570	
209	ก่อสร้างถนนแอสฟัลท์ ลิกคอนกรีต (Asphaltic Concrete) สายบ้านยางคำ หมู่ที่ 6 ตำบลกกกุง - บ้านตงเกลือ หมู่ที่ 10 ตำบลคูเมือง อำเภอเมืองสรวง จังหวัดร้อยเอ็ด ขนาดผิวจราจร กว้าง 5.00 ม. ยาว 2,235 ม. หน้า 0.04 ม. พิกัดที่ตั้ง เริ่มต้น 17°41'22.1"N 103°68'10.9"E สิ้นสุด 17°40'42.0"N 103°66'13.9"E	2.7	3	องค์การบริหารส่วน จังหวัดร้อยเอ็ด	6,897,500.00						6,897,500.00
210	ก่อสร้างถนนลาดยาง สายหนองหินน้อย หมู่ที่ 6 ตำบลหนองหิน - บ้านหนองยาง หมู่ที่ 5 ตำบลกกกุง อำเภอเมืองสรวง จังหวัดร้อยเอ็ด ขนาดผิวจราจร กว้าง 6.00 ม. ยาว 2,400 ม. หน้า 0.05 ม. พิกัดที่ตั้ง เริ่มต้น 15°76'57.0"N 103°78'99.5"E สิ้นสุด 15°76'31.6"N 103°78'59.8"E	2.7	3	องค์การบริหารส่วน จังหวัดร้อยเอ็ด	9,730,000.00						9,730,000.00
211	ก่อสร้างถนนคอนกรีตเสริมเหล็ก สายบ้านโนนคูเมือง หมู่ที่ 3 ตำบลคูเมือง อำเภอเมืองสรวง - บ้านหนองบัวแดง หมู่ที่ 5 ตำบลป่าสีห์ อำเภอจตุรพักตรพิมาน จังหวัดร้อยเอ็ด ขนาดผิวจราจร กว้าง 5.00 ม. ยาว 1,450 ม. หน้า 0.15 ม. พิกัดที่ตั้ง เริ่มต้น 17°44'07.08"N 103°60'91.39"E สิ้นสุด 17°45'36.21"N 103°60'26.97"E	2.7	3	องค์การบริหารส่วน จังหวัดร้อยเอ็ด	4,000,000.00						4,000,000.00
212	ปรับปรุงผิวจราจร Asphaltic Concrete (โดยวิธี Pavement in-Place Recycling) สายบ้านเมืองสรวง หมู่ที่ 6 ตำบลเมืองสรวง - ถนน ทล.215 (ถ.พ.29+850) (สายทางร้อยเอ็ด - สุวรรณภูมิ) บ้านหนองเรือ หมู่ที่ 1 ตำบลหนองเรือ อำเภอเมืองสรวง จังหวัดร้อยเอ็ด ขนาดผิวจราจร กว้าง 6.00 ม. ยาว 2,650 ม. หน้า 0.04 ม. พิกัดที่ตั้ง เริ่มต้น 15°81'27.60"N 103°73'95.77"E สิ้นสุด 15°79'77.48"N 103°72'79.63"E	2.7	3	องค์การบริหารส่วน จังหวัดร้อยเอ็ด	9,120,000.00						9,120,000.00
213	ปรับปรุงผิวจราจร Asphaltic Concrete (โดยวิธี Pavement in-Place Recycling) สายบ้านป่ายาง หมู่ที่ 2 ตำบลหนองเรือ อำเภอเมืองสรวง - บ้านตงเหล็ก หมู่ที่ 4 ตำบลป่าสีห์ อำเภอจตุรพักตรพิมาน จังหวัดร้อยเอ็ด ขนาดผิวจราจร กว้าง 6.00 ม. ยาว 3,100 ม. หน้า 0.04 ม. พิกัดที่ตั้ง เริ่มต้น 15°82'83.79"N 103°70'43.83"E สิ้นสุด 15°81'70.74"N 103°68'97.10"E	2.7	3	องค์การบริหารส่วน จังหวัดร้อยเอ็ด	10,570,000.00						10,570,000.00
214	ก่อสร้างและปรับปรุงถนนลาดยาง Asphaltic Concrete (โดยวิธี Pavement in-Place Recycling) สายบ้านป่าดวน หมู่ที่ 8 - บ้านพังทลาย หมู่ที่ 5 ตำบลคูเมือง - บ้านหนองเรือ - โนนค้อ หมู่ที่ 8 ตำบลหนองเรือ อำเภอเมืองสรวง จังหวัดร้อยเอ็ด ขนาดผิวจราจร กว้าง 6.00 ม. ยาว 2,880 ม. หน้า 0.04 ม. พิกัดที่ตั้ง เริ่มต้น 17°41'19.79"N 103°62'07.92"E สิ้นสุด 17°43'10.52"N 103°61'91.42"E	2.7	3	องค์การบริหารส่วน จังหวัดร้อยเอ็ด	9,110,000.00						9,110,000.00
215	ก่อสร้างถนนลาดยาง สายบ้านตงเหล็ก หมู่ที่ 7 ตำบลหนองหิน อำเภอเมืองสรวง - บ้านน้อยสุขาม หมู่ที่ 12 ตำบลบ้านคำ อำเภอสุวรรณภูมิ จังหวัดร้อยเอ็ด ขนาดผิวจราจร กว้าง 6.00 ม. ยาว 1,800 ม. หน้า 0.04 ม. พิกัดที่ตั้ง เริ่มต้น 15°77'99.0"N 103°82'68.2"E สิ้นสุด 15°76'63.4"N 103°82'89.4"E	2.7	3	องค์การบริหารส่วน จังหวัดร้อยเอ็ด	10,170,000.00						10,170,000.00
216	ก่อสร้างถนนแอสฟัลท์ ลิกคอนกรีต (Asphaltic Concrete) สายบ้านดอนผู้ หมู่ที่ 9 ตำบลกกกุง - บ้านตงเกลือ หมู่ที่ 10 ตำบลคูเมือง อำเภอเมืองสรวง จังหวัดร้อยเอ็ด ขนาดผิวจราจร กว้าง 5.00 ม. ยาว 1,930 ม. หน้า 0.04 ม. พิกัดที่ตั้ง เริ่มต้น 17°42'98.3"N 103°65'92.1"E สิ้นสุด 17°41'61.8"N 103°65'46.0"E	2.7	3	องค์การบริหารส่วน จังหวัดร้อยเอ็ด	6,165,700.00						6,165,700.00
217	กิจกรรมหลัก 215.1 ก่อสร้างระบบระบายน้ำถนนเทวภิบาล ซอย 4 แยก 1 ตำบลโนนเมือง อำเภอเมืองร้อยเอ็ด จังหวัดร้อยเอ็ด โดยดำเนินการก่อสร้างรางยู+ผ่าวี คลส. 2 ซ้ำทาง ความยาว 220 ม. พิกัดที่ตั้ง เริ่มต้น 16°03'31.5"N 103°37'43.0"E สิ้นสุด 16°03'30.7"N 103°37'46.4"E	2.7	3	องค์การบริหารส่วน จังหวัดร้อยเอ็ด	420,000.00						420,000.00
218	กิจกรรมหลัก 215.2 ก่อสร้างระบบระบายน้ำถนนเทวภิบาล ซอย 4 แยก 3 ตำบลโนนเมือง อำเภอเมืองร้อยเอ็ด จังหวัดร้อยเอ็ด โดยดำเนินการก่อสร้างรางยู+ผ่าวี คลส. 2 ซ้ำทาง ความยาว 220 ม. พิกัดที่ตั้ง เริ่มต้น 16°03'30.1"N 103°37'42.6"E สิ้นสุด	2.7	3	องค์การบริหารส่วน จังหวัดร้อยเอ็ด	420,000.00						420,000.00
219	กิจกรรมหลัก 215.3 ก่อสร้างระบบระบายน้ำถนนเทวภิบาล ซอย 4 แยก 5 ตำบลโนนเมือง อำเภอเมืองร้อยเอ็ด จังหวัดร้อยเอ็ด โดยดำเนินการก่อสร้างรางยู+ผ่าวี คลส. 2 ซ้ำทาง ความยาว 220 ม. พิกัดที่ตั้ง เริ่มต้น 16°03'28.5"N 103°37'42.3"E สิ้นสุด	2.7	3	องค์การบริหารส่วน จังหวัดร้อยเอ็ด	420,000.00						420,000.00
220	กิจกรรมหลัก 215.4 ก่อสร้างระบบระบายน้ำถนนเทวภิบาล ซอย 2 แยก 1 ตำบลโนนเมือง อำเภอเมืองร้อยเอ็ด จังหวัดร้อยเอ็ด โดยดำเนินการก่อสร้างรางยู+ผ่าวี คลส. 2 ซ้ำทาง ความยาว 360 ม. พิกัดที่ตั้ง เริ่มต้น 16°03'30.9"N 103°37'42.7"E สิ้นสุด	2.7	3	องค์การบริหารส่วน จังหวัดร้อยเอ็ด	820,000.00						820,000.00

บัญชีรายการชุดโครงการ				งบประมาณดำเนินงาน							
ลำดับที่	แผนงาน / โครงการ	ยุทธศาสตร์ชาติ OC/แผนแม่บทฯ (Y)	แหล่งงบประมาณ	หน่วยดำเนินการ	พ.ศ. 2566	พ.ศ. 2567	พ.ศ. 2568	พ.ศ. 2569	พ.ศ. 2570	พ.ศ. 2566 - 2570	
221	กิจกรรมหลัก 215.5 ก่อสร้างระบบระบายน้ำถนนหน้าวิทยาลัย 2 แยก 3 ตำบลในเมือง อำเภอเมืองร้อยเอ็ด จังหวัดร้อยเอ็ด โดยดำเนินการก่อสร้างรางคูน้ำ คสล. 2 ช่องทาง ความยาว 360 ม. พิกัดที่ตั้งเริ่มต้น 16°03'29.1"N 103°37'42.2"E สิ้นสุด	2.7	3	องค์การบริหารส่วนจังหวัดร้อยเอ็ด	750,000.00						750,000.00
222	กิจกรรมหลัก 215.6 ก่อสร้างระบบระบายน้ำถนนหน้าวิทยาลัย 2 แยก 1 เชื่อมแยก 3 ตำบลในเมือง อำเภอเมืองร้อยเอ็ด จังหวัดร้อยเอ็ด โดยดำเนินการก่อสร้างรางคูน้ำ คสล. 2 ช่องทาง ความยาว 150 ม. พิกัดที่ตั้งเริ่มต้น 16°03'31.0"N 103°37'38.2"E สิ้นสุด 16°03'29.2"N 103°37'38.2"E	2.7	3	องค์การบริหารส่วนจังหวัดร้อยเอ็ด	255,000.00						255,000.00
223	กิจกรรมหลัก 215.7 ก่อสร้างระบบระบายน้ำถนนหน้าวิทยาลัย 10 แยก 1 ตำบลในเมือง อำเภอเมืองร้อยเอ็ด จังหวัดร้อยเอ็ด โดยดำเนินการก่อสร้างรางคูน้ำ คสล. 2 ช่องทาง ความยาว 400 ม. พิกัดที่ตั้งเริ่มต้น 16°03'06.7"N 103°38'10.9"E สิ้นสุด 16°03'10.1"N 103°38'21.8"E	2.7	3	องค์การบริหารส่วนจังหวัดร้อยเอ็ด	700,000.00						700,000.00
224	กิจกรรมหลัก 215.8 ก่อสร้างถนน คสล. ถนนหน้าวิทยาลัย 10 แยก 1 ตำบลในเมือง อำเภอเมืองร้อยเอ็ด จังหวัดร้อยเอ็ด ขนาดกว้าง 4.00 ม. ยาว 140.00 ม. ทน 0.15 ม. พิกัดที่ตั้งเริ่มต้น 16°03'06.7"N 103°38'10.9"E สิ้นสุด 16°03'10.1"N 103°38'21.8"E	2.7	3	องค์การบริหารส่วนจังหวัดร้อยเอ็ด	350,000.00						350,000.00
225	กิจกรรมหลัก 215.9 ก่อสร้างระบบระบายน้ำถนนหน้าวิทยาลัย 10 แยก 1 ตำบลในเมือง อำเภอเมืองร้อยเอ็ด จังหวัดร้อยเอ็ด โดยดำเนินการก่อสร้างรางคูน้ำ คสล. 2 ช่องทาง ความยาว 280 ม. พิกัดที่ตั้งเริ่มต้น 16°03'06.7"N 103°38'10.9"E สิ้นสุด 16°03'10.1"N 103°38'21.8"E	2.7	3	องค์การบริหารส่วนจังหวัดร้อยเอ็ด	500,000.00						500,000.00
226	ก่อสร้างถนนลาดยางแอสฟัลต์คอนกรีต สายบ้านหนองยาง หมู่ที่ 4 - บ้านหนองสวรรค์ หมู่ที่ 5 ตำบลโพธิ์ทราย - เขต อบต.ยางคำ อำเภอโพธิ์ทราย จังหวัดร้อยเอ็ด ขนาดผิวจราจร กว้าง 6.00 ม. ยาว 1,950 ม. ทน 0.05 ม. พิกัดที่ตั้งเริ่มต้น 15°47'75.9"N 104°01'81.8"E สิ้นสุด 15°46'11.91"N 104°00'54.3"E	2.7	3	องค์การบริหารส่วนจังหวัดร้อยเอ็ด	8,920,000.00						8,920,000.00
227	ก่อสร้างถนนดินยกระดับ พร้อมลงหินลูกรัง สายบ้านหนองพุ่ม หมู่ที่ 2 ตำบลสามขา - บ้านยางคำ หมู่ที่ 1 ตำบลยางคำ อำเภอโพธิ์ทราย จังหวัดร้อยเอ็ด ถนนดิน กว้าง 6.00 ม. ยาว 6,780 ม. สูง 1.00 ม. พร้อมลงลูกรังผิวจราจร พิกัดที่ตั้งเริ่มต้น 17°08'40.13"N 103°89'02.93"E สิ้นสุด 17°08'40.13"N 103°89'02.93"E	2.7	3	องค์การบริหารส่วนจังหวัดร้อยเอ็ด	3,931,000.00						3,931,000.00
228	ก่อสร้างถนนดินยกระดับ พร้อมลงหินลูกรัง สายบ้านยางคำ หมู่ที่ 1 ตำบลยางคำ - บ้านหนองพุ่ม หมู่ที่ 2 ตำบลสามขา อำเภอโพธิ์ทราย จังหวัดร้อยเอ็ด ถนนดิน กว้าง 6.00 ม. ยาว 6,780 ม. สูง 1.00 ม. พร้อมลงลูกรังผิวจราจร พิกัดที่ตั้งเริ่มต้น 17°08'40.13"N 103°89'02.93"E สิ้นสุด 17°08'40.13"N 103°89'02.93"E	2.7	3	องค์การบริหารส่วนจังหวัดร้อยเอ็ด	3,931,000.00						3,931,000.00
229	ก่อสร้างถนนดินยกระดับ พร้อมลงหินลูกรังพร้อมบดอัด สายบ้านศรีสว่าง หมู่ที่ 10 ตำบลศรีสว่าง - บ้านป่ากุ่ม หมู่ที่ 1 ตำบลท่าหวาดยาว อำเภอโพธิ์ทราย จังหวัดร้อยเอ็ด ถนนดิน กว้าง 6.00 ม. ยาว 3,500 ม. สูง 1.00 ม. ลงลูกรัง กว้าง 5.00 ม. ยาว 3,500 ม. ทน 0.20 ม. พิกัดที่ตั้งเริ่มต้น 15°53'03"N 103°91'49.2"E สิ้นสุด 15°50'59.7"N 103°89'90.6"E	2.7	3	องค์การบริหารส่วนจังหวัดร้อยเอ็ด	4,639,000.00						4,639,000.00
230	ก่อสร้างถนนคอนกรีตเสริมเหล็ก สายจากทางหลวงแผ่นดิน 2086 บ้านหนองบัวคอกน้อย หมู่ที่ 8 ตำบลโพธิ์ทราย - บ้านชีเมียง หมู่ที่ 2 ตำบลยางคำ อำเภอโพธิ์ทราย จังหวัดร้อยเอ็ด ขนาดผิวจราจร กว้าง 5.00 ม. ยาว 170 ม. ทน 0.15 ม. พิกัดที่ตั้งเริ่มต้น 15°49'06.9"N 103°97'74.9"E สิ้นสุด 15°49'04.8"N 103°97'59.2"E	2.7	3	องค์การบริหารส่วนจังหวัดร้อยเอ็ด	498,000.00						498,000.00
231	ก่อสร้างถนนคอนกรีตเสริมเหล็ก สายบ้านโนนเจริญ หมู่ที่ 7 ตำบลศรีสว่าง อำเภอโพธิ์ทราย - บ้านคางใหม่ ตำบลทุ่งศรีเมือง อำเภอสุวรรณภูมิ จังหวัดร้อยเอ็ด ขนาดผิวจราจร กว้าง 5.00 ม. ยาว 2,050 ม. ทน 0.15 ม. พิกัดที่ตั้งเริ่มต้น 15°55'67.1"N 103°84'25.0"E	2.7	3	องค์การบริหารส่วนจังหวัดร้อยเอ็ด	5,616,000.00						5,616,000.00

ลำดับที่	บัญชีรายการชุดโครงการ แผนงาน / โครงการ	ยุทธศาสตร์ ชาติ (X)/ แผนแม่บท (Y)	แหล่ง งบประมาณ	หน่วยดำเนินการ	งบประมาณดำเนินการ						
					พ.ศ. 2566	พ.ศ. 2567	พ.ศ. 2568	พ.ศ. 2569	พ.ศ. 2570	พ.ศ. 2566 - 2570	
232	ซ่อมแซมผิวทางแอสฟัลติกคอนกรีตปรับปรุงคุณภาพด้วยยางธรรมชาติ (NATURAL RUBBERETE) สายทางแยกทางหลวง 2044 ตำบลเกาะแก้ว - บ้านท่าม่วง หมู่ที่ 2 ตำบลท่าม่วง อำเภอเสลภูมิ จังหวัดร้อยเอ็ด ขนาดผิวจราจร กว้าง 6.00 ม. ยาว 960 ม. หน้า 0.04 ม. พิกัดที่ตั้ง เริ่มต้น 16°11'74.54"N 103°84'65.13"E สิ้นสุด 16°11'76.36"N 103°85'53.38"E	2.7	3	องค์การบริหารส่วนจังหวัดร้อยเอ็ด	3,640,000.00						3,640,000.00
233	ก่อสร้างถนนแอสฟัลติกคอนกรีต (ASPHALT CONCRETE) สายบ้านท่าม่วง หมู่ที่ 4 ตำบลท่าม่วง - บ้านโคกสูง ตำบลเกาะแก้ว - ถนนทางหลวง 2044 (สายร้อยเอ็ด-โพธิ์ทอง) อำเภอเสลภูมิ จังหวัดร้อยเอ็ด ขนาดผิวจราจร กว้าง 6.00 ม. ยาว 1,100 ม. หน้า 0.04 ม. พิกัดที่ตั้ง เริ่มต้น 16°12'72.34"N 103°86'08.12"E สิ้นสุด 16°13'33.76"N 103°85'25.64"E	2.7	3	องค์การบริหารส่วนจังหวัดร้อยเอ็ด	5,000,000.00						5,000,000.00
234	ก่อสร้างถนนคอนกรีตเสริมเหล็ก สายบ้านนาเจริญ หมู่ที่ 6 ตำบลภูเงิน - บ้านหนองไผ่ ตำบลศรีวิชัย อำเภอเสลภูมิ จังหวัดร้อยเอ็ด ขนาดผิวจราจร กว้าง 5.00 ม. ยาว 2,330 ม. หน้า 0.15 ม. พิกัดที่ตั้ง เริ่มต้น 16°10'02.1"N 104°09'07.8"E สิ้นสุด 16°11'65.4"N 104°08'01.2"E	2.7	3	องค์การบริหารส่วนจังหวัดร้อยเอ็ด	6,488,200.00						6,488,200.00
235	ก่อสร้างถนนคอนกรีตเสริมเหล็ก สายบ้านเวียง หมู่ที่ 1 ตำบลภูเงิน - บ้านโนนสว่าง ตำบลบึงเกลือ อำเภอเสลภูมิ จังหวัดร้อยเอ็ด ขนาดผิวจราจร กว้าง 5.00 ม. ยาว 4,000 ม. หน้า 0.15 ม. พิกัดที่ตั้ง เริ่มต้น 17°29'46.4"N 104°01'30.78"E สิ้นสุด 17°29'85.5"N 104°01'60.6"E	2.7	3	องค์การบริหารส่วนจังหวัดร้อยเอ็ด	11,352,000.00						11,352,000.00
236	ก่อสร้างถนนคอนกรีตเสริมเหล็ก สายบ้านหนองแก้ว หมู่ 3 ตำบลวังหลวง - โนนเตย ตำบลนาแซง อำเภอเสลภูมิ จังหวัดร้อยเอ็ด ขนาดผิวจราจร กว้าง 5.00 ม. ยาว 1,439 ม. หน้า 0.15 ม. พิกัดที่ตั้ง เริ่มต้น 17°62'23.7"N 103°90'76.0"E สิ้นสุด 17°83'29.4"N 103°90'34.6"E	2.7	3	องค์การบริหารส่วนจังหวัดร้อยเอ็ด	4,471,000.00						4,471,000.00
237	ก่อสร้างถนนคอนกรีตเสริมเหล็ก สายบ้านบาก หมู่ที่ 14 ตำบลวังหลวง - บ้านป่าซิว ตำบลนาเมือง อำเภอเสลภูมิ จังหวัดร้อยเอ็ด ขนาดผิวจราจร กว้าง 5.00 ม. ยาว 1,125 ม. หน้า 0.15 ม. พิกัดที่ตั้ง เริ่มต้น 17°76'04.9"N 103°92'99.0"E สิ้นสุด 17°75'76.6"N 103°91'92.9"E	2.7	3	องค์การบริหารส่วนจังหวัดร้อยเอ็ด	3,340,000.00						3,340,000.00
238	ปรับปรุงผิวทางแอสฟัลติกคอนกรีต สายบ้านนาแซง - โนนเตย หมู่ 1 ตำบลนาแซง - เขตตำบลวังหลวง อำเภอเสลภูมิ จังหวัดร้อยเอ็ด ขนาดผิวจราจร กว้าง 5.00 ม. ยาว 3,000 ม. หน้า 0.04 ม. พิกัดที่ตั้ง เริ่มต้น 17°83'68.54"N 103°89'02.35"E สิ้นสุด 17°83'62.67"N 103°91'62.66"E	2.7	3	องค์การบริหารส่วนจังหวัดร้อยเอ็ด	4,848,000.00						4,848,000.00
239	ซ่อมแซมผิวทางแอสฟัลติกคอนกรีต สายบ้านไต้ปูน หมู่ที่ 5 ตำบลนาแซง - บ้านดอนทราย ตำบลท่าม่วง อำเภอเสลภูมิ จังหวัดร้อยเอ็ด ขนาดผิวจราจร กว้าง 6.00 ม. ยาว 780 ม. หน้า 0.04 ม. พิกัดที่ตั้ง เริ่มต้น 17°88'10.75"N 103°90'04.44"E สิ้นสุด 17°88'43.93"N 103°90'09.32"E	2.7	3	องค์การบริหารส่วนจังหวัดร้อยเอ็ด	3,983,000.00						3,983,000.00
240	ก่อสร้างถนนคอนกรีตเสริมเหล็ก สายบ้านโนนสวรรค์ หมู่ที่ 3 ตำบลบึงเกลือ - บ้านนาทม ตำบลภูเงิน อำเภอเสลภูมิ จังหวัดร้อยเอ็ด ขนาดผิวจราจร กว้าง 5.00 ม. ยาว 321 ม. หน้า 0.15 ม. พิกัดที่ตั้ง เริ่มต้น 16°02'90.54"N 104°03'34.92"E สิ้นสุด 16°03'22.79"N 104°03'28.76"E	2.7	3	องค์การบริหารส่วนจังหวัดร้อยเอ็ด	886,000.00						886,000.00
241	ปรับปรุงถนนผิวจราจรลูกรัง สายบ้านบ่อแก หมู่ที่ 7 ตำบลบึงเกลือ - บ้านนางแหล่ง ตำบลเมืองไพร อำเภอเสลภูมิ จังหวัดร้อยเอ็ด ขนาดผิวจราจร กว้าง 4 - 6 ม. ยาว 1,500 ม. หน้า 0.15 ม. พิกัดที่ตั้ง เริ่มต้น 16°04'12.49"N 104°00'51.67"E สิ้นสุด 16°03'25.66"N 103°99'50.58"E	2.7	3	องค์การบริหารส่วนจังหวัดร้อยเอ็ด	499,000.00						499,000.00
242	ปรับปรุงผิวทางแอสฟัลติกคอนกรีตปรับปรุงคุณภาพด้วยยางธรรมชาติ สายบ้านทรายมูล หมู่ที่ 4 ตำบลขาว - บ้านโพธิ์ชัน ตำบลนาทม อำเภอเสลภูมิ จังหวัดร้อยเอ็ด ขนาดผิวจราจร กว้าง 5.00 ม. ยาว 2,300 ม. หน้า 0.04 ม. พิกัดที่ตั้ง เริ่มต้น 15°55'13.85"N 104°04'47.6"E สิ้นสุด 15°54'14.11"N 104°04'69.6"E	2.7	3	องค์การบริหารส่วนจังหวัดร้อยเอ็ด	4,960,000.00						4,960,000.00
243	ก่อสร้างถนนคอนกรีตเสริมเหล็ก สายบ้านสีเสียด หมู่ที่ 1 ตำบลศรีวิชัย อำเภอเสลภูมิ - บ้านหนองฮี หมู่ที่ 5 ตำบลพรมสวรรค์ อำเภอโพธิ์ทอง จังหวัดร้อยเอ็ด ขนาดผิวจราจร กว้าง 6.00 ม. ยาว 330 ม. หน้า 0.15 ม. พิกัดที่ตั้ง เริ่มต้น 16°14'98.61"N 104°07'16.81"E สิ้นสุด 16°15'21.74"N 104°07'22.70"E	2.7	3	องค์การบริหารส่วนจังหวัดร้อยเอ็ด	1,089,000.00						1,089,000.00

บัญชีรายการชุดโครงการ				งบประมาณดำเนินการ							
ลำดับที่	แผนงาน / โครงการ	พุทธศักราช ชาติ (X) / แผนแม่บท (Y)	แหล่ง งบ.	หน่วยงานบริหาร	พ.ศ. 2566	พ.ศ. 2567	พ.ศ. 2568	พ.ศ. 2569	พ.ศ. 2570	พ.ศ. 2566 - 2570	
244	ก่อสร้างถนนคอนกรีตเสริมเหล็ก สายสาย ร.ด.159-02 บ้านศรีวิชัย หมู่ที่ 6 ตำบลศรีวิชัย อำเภอเสถภูมิ -บ้านเนินชัยศรี หมู่ที่ 1 ตำบลโคกม่วง อำเภอโพนทอง จังหวัดร้อยเอ็ด ขนาดผิวจราจร กว้าง 6.00 ม. ยาว 570 ม. หน้า 0.15 ม. พิกัดที่ตั้ง เริ่มต้น 16°15'21.04"N 104°04'37.52"E สิ้นสุด 16°15'43.40"N 104°04'15.62"E	2.7	3	องค์การบริหารส่วนจังหวัดร้อยเอ็ด	1,862,000.00						1,862,000.00
245	ก่อสร้างถนนลาดยาง Asphalt Concrete สายบ้านดอนสิม หมู่ 3 ตำบลหนองหลวง - บ้านดอนนาถ หมู่ 6 ตำบลท่าม่วง อำเภอเสถภูมิ จังหวัดร้อยเอ็ด ขนาดผิวจราจร กว้าง 5.00 ม. ยาว 1,000 ม. หน้า 0.04 ม. พิกัดที่ตั้ง เริ่มต้น 16°11'59.09"N 103°9'44.95"E สิ้นสุด 16°15'52.09"N 103°9'29.53"E	2.7	3	องค์การบริหารส่วนจังหวัดร้อยเอ็ด	3,500,000.00						3,500,000.00
246	ก่อสร้างถนนลาดยาง Asphalt Concrete สายบ้านหนองสำราญ หมู่ที่ 4 ตำบลหนองหลวง - บ้านลาด ตำบลนาเมือง อำเภอเสถภูมิ จังหวัดร้อยเอ็ด ขนาดผิวจราจร กว้าง 6.00 ม. ยาว 3,800 ม. หน้า 0.04 ม. พิกัดที่ตั้ง เริ่มต้น 16°12'81.60"N 103°9'21.93"E สิ้นสุด 16°15'52.09"N 103°9'29.53"E	2.7	3	องค์การบริหารส่วนจังหวัดร้อยเอ็ด	15,160,000.00						15,160,000.00
247	ก่อสร้างถนนคอนกรีตเสริมเหล็ก สายบ้านหนองจอก หมู่ที่ 5 ตำบลเหล่าน้อย - บ้านหนองหว้า ตำบลศรีวิชัย อำเภอเสถภูมิ จังหวัดร้อยเอ็ด ขนาดผิวจราจร กว้าง 5.00 ม. ยาว 1,000 ม. หน้า 0.15 ม. พิกัดที่ตั้ง เริ่มต้น 16°09'29.51"N 104°03'35.88"E สิ้นสุด 16°09'88.42"N 104°03'99.59"E	2.7	3	องค์การบริหารส่วนจังหวัดร้อยเอ็ด	2,961,000.00						2,961,000.00
248	ก่อสร้างถนนคอนกรีตเสริมเหล็ก สายบ้านวังโค หมู่ที่ 4 ตำบลเหล่าน้อย - บ้านนาโค ตำบลภูเงิน อำเภอเสถภูมิ จังหวัดร้อยเอ็ด ขนาดผิวจราจร กว้าง 5.00 ม. ยาว 1,000 ม. หน้า 0.15 ม. พิกัดที่ตั้ง เริ่มต้น 16°06'21.16"N 104°03'64.40"E สิ้นสุด 16°09'05.71"N 104°04'43.43"E	2.7	3	องค์การบริหารส่วนจังหวัดร้อยเอ็ด	2,961,000.00						2,961,000.00
249	ก่อสร้างถนนลาดยาง Asphalt Concrete สายบ้านท่าสี่ หมู่ที่ 3 ตำบลเกาะแก้ว อำเภอเสถภูมิ - บ้านหนองตอ ตำบลโคกสูง อำเภอโพนทอง จังหวัดร้อยเอ็ด ขนาดผิวจราจร กว้าง 6.00 ม. ยาว 2,900 ม. หน้า 0.05 ม. พิกัดที่ตั้ง เริ่มต้น 16°18'66.76"N 103°8'47.54"E สิ้นสุด 16°20'37.33"N 103°8'65.90"E	2.7	3	องค์การบริหารส่วนจังหวัดร้อยเอ็ด	16,180,000.00						16,180,000.00
250	ก่อสร้างถนนลาดยาง Asphalt Concrete สายถนนท่าสี่ ซอย 4 ตำบลเกาะแก้ว อำเภอเสถภูมิ - บ้านเชิงใหม่ ตำบลเชิงใหม่ อำเภอโพธิ์ชัย จังหวัดร้อยเอ็ด ขนาดผิวจราจร กว้าง 6.00 ม. ยาว 2,327 ม. หน้า 0.05 ม. พิกัดที่ตั้ง เริ่มต้น 16°18'70.82"N 103°8'45.67"E สิ้นสุด 16°20'74.77"N 103°8'42.61"E	2.7	3	องค์การบริหารส่วนจังหวัดร้อยเอ็ด	13,550,000.00						13,550,000.00
251	ก่อสร้างถนนลาดยางผิวแอสฟัลติกคอนกรีต สายบ้านท่าแม่ หมู่ที่ 12 ตำบลเมืองโพธิ์ - ถนนแจ้งสนิท ทางหลวงหมายเลข 23 อำเภอเสถภูมิ จังหวัดร้อยเอ็ด ขนาดผิวจราจร กว้าง 6.00 ม. ยาว 2,328 ม. หน้า 0.04 ม. พิกัดที่ตั้ง เริ่มต้น 15°59'15.11"N 103°59'57.14"E สิ้นสุด 15°58'5.17"N 103°59'49.87"E	2.7	3	องค์การบริหารส่วนจังหวัดร้อยเอ็ด	13,100,000.00						13,100,000.00
252	ซ่อมแซมผิวลูกรังถนนผิวจราจรลูกรัง สายบ้านโนนคำ หมู่ที่ 6,14 ตำบลเมืองโพธิ์ (จากสามแยกถนนแจ้งสนิท) - ฝายน้ำล้นตำบลบึงเกลือ อำเภอเสถภูมิ จังหวัดร้อยเอ็ด ขนาดผิวจราจร กว้าง 6.00 ม. ยาว 2,970 ม. พิกัดที่ตั้ง เริ่มต้น 15°57'53.78"N 104°0'22.59"E สิ้นสุด 15°58'56.54"N 104°1'23.07"E	2.7	3	องค์การบริหารส่วนจังหวัดร้อยเอ็ด	1,913,400.00						1,913,400.00
253	ก่อสร้างถนนคอนกรีตเสริมเหล็ก สายบ้านป่าซิว หมู่ที่ 12 (จากถนนเสถภูมิ - คำโพนสูง) - เขตตำบลเมืองโพธิ์ อำเภอเสถภูมิ จังหวัดร้อยเอ็ด ขนาดผิวจราจร กว้าง 5.00 ม. ยาว 1,058 ม. หน้า 0.15 ม. พิกัดที่ตั้ง เริ่มต้น 16°30'31"N 103°58'58.27"E สิ้นสุด 16°22'12.6"N 103°58'51.01"E	2.7	3	องค์การบริหารส่วนจังหวัดร้อยเอ็ด	3,023,900.00						3,023,900.00
254	ปรับปรุงถนนลาดยาง สายบ้านวัง หมู่ที่ 15 - บ้านยาง หมู่ที่ 2 ตำบลนาเมือง - เขตตำบลเสถภูมิ อำเภอเสถภูมิ จังหวัดร้อยเอ็ด ขนาดผิวจราจร กว้าง 4.00 ม. ยาว 533 ม. หน้า 0.04 ม. พิกัดที่ตั้ง เริ่มต้น 16°32'90.4"N 103°54'17.56"E สิ้นสุด 16°33'99.0"N 103°54'15.88"E	2.7	3	องค์การบริหารส่วนจังหวัดร้อยเอ็ด	925,000.00						925,000.00
255	ซ่อมแซมผิวลาดยางแอสฟัลติกคอนกรีต สายบ้านใหม่รุ่งเรือง หมู่ที่ 10 ตำบลบึงจาม - บ้านเหล่าโพนงาม หมู่ที่ 8 ตำบลภูเขาทอง อำเภอหนองพอก จังหวัดร้อยเอ็ด ขนาดผิวจราจร กว้าง 6.00 ม. ยาว 1,520 ม. หน้า 0.05 ม. พิกัดที่ตั้ง เริ่มต้น 18°08'66.4"N 104°19'83.2"E สิ้นสุด 18°09'84.6"N 104°19'20.3"E	2.7	3	องค์การบริหารส่วนจังหวัดร้อยเอ็ด	4,880,000.00						4,880,000.00

ลำดับที่	บัญชีรายการชุดโครงการ แผนงาน / โครงการ	ยุทธศาสตร์ ชาติ CO/ แผนแม่บท ฯ (Y)	แหล่ง งบประมาณ	หน่วยดำเนินการ	งบประมาณดำเนินการ						
					พ.ศ. 2566	พ.ศ. 2567	พ.ศ. 2568	พ.ศ. 2569	พ.ศ. 2570	พ.ศ. 2566 - 2570	
256	ก่อสร้างถนนคอนกรีตเสริมเหล็ก สาขณถนนคอนกรีตเสริมเหล็กเดิม บ้านบึงฉวะ หมู่ที่ 7 ตำบลบึงฉวะ - ถนนลาดยาง สาย 4028 อำเภอหนองพอก จังหวัดร้อยเอ็ด ขนาดผิวจราจร กว้าง 5.00 ม. ยาว 2,300 ม. หน้า 0.15 ม. พิกัดที่ตั้ง เริ่มต้น 18°05'87.4"N 104°20'81.2"E สิ้นสุด 18°05'55"N 104°23'02.0"E	2.7	3	องค์การบริหารส่วนจังหวัดร้อยเอ็ด	7,503,000.00						7,503,000.00
257	ซ่อมแซมผิวลาดยางแอสฟัลต์ติกคอนกรีต สายบ้านโนนสะอาด หมู่ที่ 5 ตำบลบึงฉวะ - บ้านลาดไธ หมู่ที่ 13 ตำบลหนองพอก อำเภอหนองพอก จังหวัดร้อยเอ็ด ขนาดผิวจราจร กว้าง 6.00 ม. ยาว 4,700 ม. หน้า 0.05 ม. พิกัดที่ตั้ง เริ่มต้น 18°08'42.0"N 104°19'82.4"E สิ้นสุด 18°06'59.2"N 104°16'25.2"E	2.7	3	องค์การบริหารส่วนจังหวัดร้อยเอ็ด	12,230,000.00						12,230,000.00
258	ก่อสร้างถนนลูกรัง สายบ้านฉวะ หมู่ที่ 10 ตำบลหนองพอก - เขตเทศบาลตำบลหนองพอก (หมู่ที่ 11) อำเภอหนองพอก จังหวัดร้อยเอ็ด ขนาดผิวจราจร กว้าง 8.00 ม. ยาว 1,700 ม. พิกัดที่ตั้ง เริ่มต้น 18°05'18.4"N 104°12'38.0"E สิ้นสุด 18°04'58.9"N 104°13'46.5"E	2.7	3	องค์การบริหารส่วนจังหวัดร้อยเอ็ด	1,500,000.00						1,500,000.00
259	ก่อสร้างถนนลูกรัง สายบ้านลาดไธ (กุดน้อย) หมู่ที่ 9 ตำบลหนองพอก - เขตเทศบาลตำบลหนองพอก อำเภอหนองพอก จังหวัดร้อยเอ็ด ขนาดผิวจราจร กว้าง 8.00 ม. ยาว 500 ม. พิกัดที่ตั้ง เริ่มต้น 18°04'93.6"N 104°15'91.9"E สิ้นสุด 18°04'44.6"N 104°15'87.8"E	2.7	3	องค์การบริหารส่วนจังหวัดร้อยเอ็ด	499,500.00						499,500.00
260	ซ่อมแซมผิวทางคอนกรีต สายบ้านฉวะ หมู่ที่ 4 ตำบลหนองพอก - ทางหลวงหมายเลข 4040 อำเภอหนองพอก จังหวัดร้อยเอ็ด ขนาดผิวจราจร กว้าง 4.00 ม. ยาว 560 ม. พิกัดที่ตั้ง เริ่มต้น 18°05'31.3"N 104°11'77.9"E สิ้นสุด 18°05'13.3"N 104°12'24.3"E	2.7	3	องค์การบริหารส่วนจังหวัดร้อยเอ็ด	998,100.00						998,100.00
261	ก่อสร้างถนนคอนกรีตเสริมเหล็ก สายบ้านหนองพอก หมู่ที่ 9 ตำบลรอบเมือง - บ้านลาดไธ หมู่ที่ 9 ตำบลหนองพอก อำเภอหนองพอก จังหวัดร้อยเอ็ด ขนาดผิวจราจร กว้าง 6.00 ม. ยาว 1,450 ม. หน้า 0.15 ม. พิกัดที่ตั้ง เริ่มต้น 16°31'43.94"N 104°21'11.48"E สิ้นสุด 16°32'13.13"N 104°20'54"E	2.7	3	องค์การบริหารส่วนจังหวัดร้อยเอ็ด	5,457,000.00						5,457,000.00
262	ก่อสร้างถนนคอนกรีตเสริมเหล็ก สายบ้านดงบัง หมู่ที่ 4 ตำบลหนองขุ่นใหญ่ - ถนนลาดยางบ้านท่าสิดา ตำบลท่าสิดา อำเภอหนองพอก จังหวัดร้อยเอ็ด ขนาดผิวจราจร กว้าง 6.00 ม. ยาว 3,000 ม. หน้า 0.15 ม. พิกัดที่ตั้ง เริ่มต้น 17°29'46.4"N 104°01'30.78"E สิ้นสุด 17°29'85.5"N	2.7	3	องค์การบริหารส่วนจังหวัดร้อยเอ็ด	9,647,000.00						9,647,000.00
263	ก่อสร้างถนนลาดยางแอสฟัลต์ติกคอนกรีต สายบ้านโนนปลาเือง หมู่ที่ 7 ตำบลภูเขาทอง อำเภอหนองพอก - ลำห้วยกบาย บ้านโนนปลาเือง หมู่ที่ 6 ตำบลเมยวดี อำเภอเมยวดี จังหวัดร้อยเอ็ด ขนาดผิวจราจร กว้าง 6.00 ม. ยาว 3,125 ม. หน้า 0.05 ม. พิกัดที่ตั้ง เริ่มต้น 16°21'25.2"N 104°11'32.0"E สิ้นสุด 16°22'41.6"N 104°10'06.7"E	2.7	3	องค์การบริหารส่วนจังหวัดร้อยเอ็ด	18,928,000.00						18,928,000.00
264	ก่อสร้างถนนลาดยางแอสฟัลต์ติกคอนกรีต สายบ้านหนองแสง หมู่ที่ 6 ตำบลภูเขาทอง อำเภอหนองพอก - สามแยกถนน อบจ. รอ. 1066 บ้านคำม่วงทวน หมู่ที่ 10 ตำบลเมยวดี อำเภอเมยวดี จังหวัดร้อยเอ็ด ขนาดผิวจราจร กว้าง 5.00 ม. ยาว 3,125 ม. หน้า 0.05 ม. พิกัดที่ตั้ง เริ่มต้น 16°37'25.14"N 104°17'58.42"E สิ้นสุด 16°35'77.96"N 104°15'30.08"E	2.7	3	องค์การบริหารส่วนจังหวัดร้อยเอ็ด	16,369,000.00						16,369,000.00
265	ก่อสร้างถนนคอนกรีตเสริมเหล็ก สายบ้านหนองโน หมู่ที่ 7 ตำบลรอบเมือง - บ้านดงบัง ตำบลหนองขุ่นใหญ่ อำเภอหนองพอก จังหวัดร้อยเอ็ด ขนาดผิวจราจร กว้าง 6.00 ม. ยาว 4,000 ม. หน้า 0.15 ม. พิกัดที่ตั้ง เริ่มต้น 16°26'32.6"N 104°17'03.5"E สิ้นสุด 16°24'87.1"N 104°16'59.3"E	2.7	3	องค์การบริหารส่วนจังหวัดร้อยเอ็ด	12,510,000.00						12,510,000.00
266	ก่อสร้างถนนลาดยาง สายบ้านโนนสาวลือ หมู่ 4 ตำบลรอบเมือง - บ้านแก้ง ตำบลโคกสูง อำเภอหนองพอก จังหวัดร้อยเอ็ด ขนาดผิวจราจร กว้าง 6.00 ม. ยาว 3,100 ม. หน้า 0.05 ม. พิกัดที่ตั้ง เริ่มต้น 16°27'97.19"N 104°22'63.33"E สิ้นสุด 16°27'52.24"N 104°20'11.33"E	2.7	3	องค์การบริหารส่วนจังหวัดร้อยเอ็ด	10,000,000.00						10,000,000.00
267	ก่อสร้างถนนคอนกรีตเสริมเหล็ก สายบ้านโคกกลาง หมู่ที่ 1 ตำบลหน้าไผ่ อำเภอหนองพอก จังหวัดร้อยเอ็ด - บ้านป่าดึก ตำบลห้วยเมฆ อำเภอเลิงนกทา จังหวัดโยธา ขนาดผิวจราจร กว้าง 4.00 ม. ยาว 1,700 ม. หน้า 0.15 ม. พิกัดที่ตั้ง เริ่มต้น 16°31'04.6"N 104°32'95.9"E สิ้นสุด 16°30'97.4"N 104°34'42.7"E	2.7	3	องค์การบริหารส่วนจังหวัดร้อยเอ็ด	4,475,700.00						4,475,700.00

ลำดับที่	บัญชีรายการชุดโครงการ แผนงาน / โครงการ	ยุทธศาสตร์ ชาติ (X)/ แผนแม่บท ฯ (Y)	แหล่ง งบประมาณ	หน่วยดำเนินการ	งบประมาณดำเนินการ						
					พ.ศ. 2566	พ.ศ. 2567	พ.ศ. 2568	พ.ศ. 2569	พ.ศ. 2570	พ.ศ. 2566 - 2570	
268	ก่อสร้างถนนคอนกรีตเสริมเหล็ก สายบ้านโนนมาลี หมู่ที่ 11 ตำบลคานาชัย - บ้านน้อยหนองหิน ตำบลโคกสว่าง อำเภอหนองพอก จังหวัดร้อยเอ็ด ขนาดผิวจราจร กว้าง 5.00 ม. ยาว 4,480 ม. หน้า 0.15 ม. พิกัดที่ตั้ง เริ่มต้น 16°30'00.4"N 104°32'23.7"E สิ้นสุด 16°27'94.5"N 104°29'53.9"E	2.7	3	องค์การบริหารส่วนจังหวัดร้อยเอ็ด	15,683,000.00						15,683,000.00
269	ก่อสร้างถนนลาดยางผิวจราจรนอสฟัลติก สายบ้านโนนพระ หมู่ที่ 6 ตำบลโคกสว่าง - บ้านกุดชุม ตำบลรอบเมือง อำเภอหนองพอก จังหวัดร้อยเอ็ด ขนาดผิวจราจร กว้าง 6.00 ม. ยาว 1,050 ม. พิกัดที่ตั้ง เริ่มต้น 18°02'37.3"N 104°21'78.5"E สิ้นสุด 18°03'13.1"N 104°21'13.2"E	2.7	3	องค์การบริหารส่วนจังหวัดร้อยเอ็ด	4,070,000.00						4,070,000.00
270	ก่อสร้างถนนคอนกรีตเสริมเหล็ก สายบ้านโนนหาด หมู่ที่ 7 ตำบลท่าศิลา อำเภอหนองพอก จังหวัดร้อยเอ็ด - บ้านหนองเม่น ตำบลหนองเม่น อำเภอหุดุม จังหวัดยโสธร ขนาดผิวจราจร กว้าง 5.00 ม. ยาว 2,000 ม. หน้า 0.15 ม. พิกัดที่ตั้ง เริ่มต้น 16°18'31.37"N 104°22'00.04"E สิ้นสุด 16°18'31.33"N 104°23'67.29"E	2.7	3	องค์การบริหารส่วนจังหวัดร้อยเอ็ด	7,002,600.00						7,002,600.00
271	ก่อสร้างถนนคอนกรีตเสริมเหล็ก สายบ้านนาสนบรูณ์ หมู่ที่ 3 ตำบลท่าศิลา อำเภอหนองพอก จังหวัดร้อยเอ็ด - บ้านคำฝักนาม ตำบลหนองเม่น อำเภอหุดุม จังหวัดยโสธร ขนาดผิวจราจร กว้าง 5.00 ม. ยาว 1,000 ม. หน้า 0.15 ม. พิกัดที่ตั้ง เริ่มต้น 16°15'75.18"N 104°18'90.02"E สิ้นสุด 16°14'86.72"N 104°19'21.41"E	2.7	3	องค์การบริหารส่วนจังหวัดร้อยเอ็ด	3,502,000.00						3,502,000.00
272	ก่อสร้างถนนคอนกรีตเสริมเหล็ก สายบ้านทุ่งโง้ง หมู่ที่ 5 ตำบลกุดโพธิ์ - บ้านโคกนาคำ หมู่ที่ 7 ตำบลหนองพอก อำเภอหนองพอก จังหวัดร้อยเอ็ด ขนาดผิวจราจร กว้าง 5.00 ม. ยาว 2,000 ม. หน้า 0.15 ม. พิกัดที่ตั้ง เริ่มต้น 16°32'19"N 104°12'98"E สิ้นสุด 16°32'90"N 104°14'73"E	2.7	3	องค์การบริหารส่วนจังหวัดร้อยเอ็ด	6,329,600.00						6,329,600.00
273	ก่อสร้างถนนคอนกรีตเสริมเหล็ก สายบ้านหนองผิง หมู่ที่ 8 - บ้านคำโพธิ์สูง หมู่ที่ 1 ตำบลกุดโพธิ์ - ทางหลวงหมายเลข 2259 อำเภอหนองพอก จังหวัดร้อยเอ็ด ขนาดผิวจราจร กว้าง 6.00 ม. ยาว 2,580 ม. หน้า 0.15 ม. พิกัดที่ตั้ง เริ่มต้น	2.7	3	องค์การบริหารส่วนจังหวัดร้อยเอ็ด	9,556,100.00						9,556,100.00
274	ก่อสร้างถนนคอนกรีตเสริมเหล็ก สายบ้านกุดคำ หมู่ที่ 3 - บ้านเขาว หมู่ที่ 2 - บ้านคำโพธิ์สูง หมู่ที่ 1 ตำบลกุดโพธิ์ - ทางหลวงหมายเลข 4040 อำเภอหนองพอก จังหวัดร้อยเอ็ด ขนาดผิวจราจร กว้าง 6.00 ม. ยาว 2,950 ม. หน้า 0.15 ม. พิกัดที่ตั้ง เริ่มต้น 16°29'73"N 104°12'70"E สิ้นสุด 16°30'30"N 104°10'24"E	2.7	3	องค์การบริหารส่วนจังหวัดร้อยเอ็ด	10,846,200.00						10,846,200.00
275	ก่อสร้างถนนคอนกรีตเสริมเหล็ก สายบ้านหนองหว้า หมู่ที่ 6 ตำบลกุดโพธิ์ - บ้านโคกนาคำ หมู่ที่ 7 ตำบลหนองพอก อำเภอหนองพอก จังหวัดร้อยเอ็ด ขนาดผิวจราจร กว้าง 5.00 ม. ยาว 1,380 ม. หน้า 0.15 ม. พิกัดที่ตั้ง เริ่มต้น 16°33'78"N 104°14'65"E สิ้นสุด 16°32'53"N 104°14'77"E	2.7	3	องค์การบริหารส่วนจังหวัดร้อยเอ็ด	4,365,700.00						4,365,700.00
276	ก่อสร้างถนนคอนกรีตเสริมเหล็ก สายบ้านหัวดง หมู่ที่ 7 ตำบลบ้านเชียง อำเภอเชียงขวัญ - บ้านคอนแคน หมู่ที่ 16 ตำบลดินคำ อำเภอ จิงหาร จังหวัดร้อยเอ็ด ขนาดผิวจราจร กว้าง 5.00 ม. ยาว 1,200 ม. หน้า 0.15 ม. พิกัดที่ตั้ง เริ่มต้น 16°12'99.01"N 103°71'05.14"E สิ้นสุด 16°30'60.43"N 103°70'18.84"E	2.7	3	องค์การบริหารส่วนจังหวัดร้อยเอ็ด	3,600,000.00						3,600,000.00
277	ก่อสร้างถนนคอนกรีตเสริมเหล็ก สายบ้านหัวดง หมู่ที่ 7 ตำบลบ้านเชียง - บ้านหมื่น หมู่ที่ 8 ตำบลหมื่น อำเภอเชียงขวัญ จังหวัดร้อยเอ็ด ขนาดผิวจราจร กว้าง 5.00 ม. ยาว 2,400 ม. หน้า 0.15 ม. พิกัดที่ตั้ง เริ่มต้น 16°13'04.65"N 103°70'96.18"E สิ้นสุด 16°23'41.0"N 103°70'22.36"E	2.7	3	องค์การบริหารส่วนจังหวัดร้อยเอ็ด	7,200,000.00						7,200,000.00
278	ก่อสร้างถนนคอนกรีตเสริมเหล็ก สายบ้านทุ่งสว่างสามัคคี หมู่ที่ 12 ตำบลบ้านเชียง อำเภอเชียงขวัญ - บ้านขอมใหญ่ หมู่ที่ 4 ตำบล ดินคำ อำเภอจิงหาร จังหวัดร้อยเอ็ด ขนาดผิวจราจร กว้าง 5.00 ม. ยาว 2,000 ม. หน้า 0.15 ม. พิกัดที่ตั้ง เริ่มต้น 16°16'68.52"N 103°71'14.49"E สิ้นสุด 16°18'02.12"N 103°70'37.05"E	2.7	3	องค์การบริหารส่วนจังหวัดร้อยเอ็ด	6,000,000.00						6,000,000.00
279	ก่อสร้างถนนคอนกรีตเสริมเหล็ก สายบ้านวังป่ากุง หมู่ที่ 1 ตำบลพรธาตุ - บ้านแมต หมู่ที่ 1,9 ตำบลเชียงขวัญ อำเภอเชียงขวัญ จังหวัดร้อยเอ็ด ขนาดผิวจราจร กว้าง 5.00 ม. ยาว 1,100 ม. หน้า 0.15 ม. พิกัดที่ตั้ง เริ่มต้น 16°17'90.79"N 103°76'67.8"E สิ้นสุด 16°17'10.10"N 103°75'79.69"E	2.7	3	องค์การบริหารส่วนจังหวัดร้อยเอ็ด	3,365,000.00						3,365,000.00

ลำดับที่	บัญชีรายการชุดโครงการ แผนงาน /โครงการ	พุทธศตวรรษ ชาติ (X)/ แผนแม่บท ฯ (Y)	แหล่ง รพม.	หน่วยดำเนินการ	งบประมาณดำเนินการ						
					พ.ศ. 2566	พ.ศ. 2567	พ.ศ. 2568	พ.ศ. 2569	พ.ศ. 2570	พ.ศ. 2566 - 2570	
280	ก่อสร้างถนนคอนกรีตเสริมเหล็ก สายบ้านเขาวง หมู่ที่ 2 ตำบลเขาวง - ทางหลวงหมายเลข 2043 อำเภอศรีบุญเรือง จังหวัดร้อยเอ็ด ขนาดผิวจราจร กว้าง 5.00 ม. ยาว 1,750 ม. หน้า 0.15 ม. พิกัดที่ตั้ง เริ่มต้น 15°93'42.88"N 103°77'19.03"E สิ้นสุด 15°94'12.37"N 103°78'53.73"E	2.7	3	องค์การบริหารส่วนจังหวัดร้อยเอ็ด	5,316,000.00						5,316,000.00
281	ก่อสร้างถนนคอนกรีตเสริมเหล็ก สายบ้านดอนบัว หมู่ที่ 9 ตำบลโพนทราย - สะพานบ้านนาคำ ตำบลอุ่มเม้า อำเภอศรีบุญเรือง จังหวัดร้อยเอ็ด ขนาดผิวจราจร กว้าง 1 กว้าง 5.00 ม. ยาว 665 ม. หน้า 0.15 ม. ช่วงที่ 2 กว้าง 5.00 ม. ยาว 697 ม. หน้า 0.15 ม. พิกัดที่ตั้ง เริ่มต้น 16°00'43.40"N 103°81'27.05"E สิ้นสุด 16°00'11.09"N 103°80'55.29"E	2.7	3	องค์การบริหารส่วนจังหวัดร้อยเอ็ด	4,038,000.00						4,038,000.00
282	ปรับปรุงผิวจราจรคอนกรีต สายถนนสวนสน บ้านนิเวศน์ หมู่ที่ 15 ตำบลนิเวศน์ (ต.บ้านนิเวศน์) - เขต พต.นิเวศน์ อำเภอศรีบุญเรือง จังหวัดร้อยเอ็ด ขนาดผิวจราจร กว้าง 6.00 ม. ยาว 350 ม. หน้า 0.05 ม. พิกัดที่ตั้ง เริ่มต้น 16°04'51.68"N 103°74'33.36"E สิ้นสุด 16°04'43.30"N 103°74'30.60"E	2.7	3	องค์การบริหารส่วนจังหวัดร้อยเอ็ด	921,800.00						921,800.00
283	ซ่อมแซมผิว Asphaltic Concrete สายถนนสายร้อยเอ็ด อาจสามารถ หมายเลข 2043 - บ้านหนองเปือย หมู่ที่ 11 ตำบลเมืองน้อย อำเภอศรีบุญเรือง จังหวัดร้อยเอ็ด ขนาดผิวจราจร กว้าง 6.00 ม. ยาว 1,300 ม. หน้า 0.04 ม. พิกัดที่ตั้ง เริ่มต้น 15°96'01.31"N 103°77'05.74"E สิ้นสุด 15°96'74.75"N 103°77'90.72"E	2.7	3	องค์การบริหารส่วนจังหวัดร้อยเอ็ด	6,270,000.00						6,270,000.00
284	ก่อสร้างถนนลูกรัง สายบ้านเมืองน้อย หมู่ที่ 1 - บ้านหนองมะเขว หมู่ที่ 5 ตำบลเมืองน้อย - เขตตำบลอุ่มเม้า อำเภอศรีบุญเรือง จังหวัดร้อยเอ็ด ขนาดผิวจราจร กว้าง 6.00 ม. ยาว 2,870 ม. หน้า 0.15 ม. พิกัดที่ตั้ง เริ่มต้น 15°97'54.24"N 103°77'66.90"E สิ้นสุด 15°96'56.71"N 103°79'93.92"E	2.7	3	องค์การบริหารส่วนจังหวัดร้อยเอ็ด	955,000.00						955,000.00
285	ก่อสร้างถนนคอนกรีตเสริมเหล็ก สายบ้านหนองตา หมู่ที่ 8 ตำบลเขาวง อำเภอศรีบุญเรือง - เขตตำบลบ้านคู อำเภออาจสามารถ จังหวัดร้อยเอ็ด ขนาดผิวจราจร กว้าง 5.00 ม. ยาว 1,700 ม. หน้า 0.15 ม. พิกัดที่ตั้ง เริ่มต้น 15°93'19.77"N 103°73'74.40"E สิ้นสุด 15°91'91.19"N 103°73'46.80"E	2.7	3	องค์การบริหารส่วนจังหวัดร้อยเอ็ด	5,165,000.00						5,165,000.00
286	ก่อสร้างถนนคอนกรีตเสริมเหล็ก สายบ้านนาคำ หมู่ที่ 4 ตำบลอุ่มเม้า - บ้านหนองมะเขว ตำบลเมืองน้อย อำเภอศรีบุญเรือง จังหวัดร้อยเอ็ด ขนาดผิวจราจร กว้าง 5.00 ม. ยาว 365 ม. หน้า 0.15 ม. พิกัดที่ตั้ง เริ่มต้น 16°00'57.97"N 103°74'91.90"E สิ้นสุด 15°98'26.95"N 103°79'87.99"E	2.7	3	องค์การบริหารส่วนจังหวัดร้อยเอ็ด	1,456,400.00						1,456,400.00
287	ติดตั้งปรับปรุง ไฟฟ้าแสงสว่าง LED Smartcity หมู่ที่ 13 บ้านตะเฒ่า ตำบลนิเวศน์ อำเภอศรีบุญเรือง จังหวัดร้อยเอ็ด จำนวน 25 ชุด พิกัดที่ตั้ง 16°02'61.42"N 103°74'75.10"E	2.7	3	องค์การบริหารส่วนจังหวัดร้อยเอ็ด	1,018,000.00						1,018,000.00
288	ก่อสร้างถนนคอนกรีตเสริมเหล็ก สายบ้านม่วงน้อย ต.ท่าหาดยาว อ.โพนทราย จ.ร้อยเอ็ด - เขตพื้นที่ ต.ทับใหญ่ อ.รัตนบุรี จ.สุรินทร์ ขนาดผิวจราจรกว้าง 6.00 ม. ยาว 2,000 ม. เริ่มต้น 15°28'34.1"N 103°53'16.2"E สิ้นสุด 15°28'16.0"N 103°53'09.1"E	2.7	3	องค์การบริหารส่วนจังหวัดร้อยเอ็ด	6,480,000.00						6,480,000.00
289	ก่อสร้างถนนลาดยางผิว Asphalt Concrete สายบ้านโคกสำน ม.10 ต.หนองใหญ่ อ.โพนทราย จ.ร้อยเอ็ด - ทางหลวงหมายเลข 12 อ.ภูผามาศ จ.กาฬสินธุ์ ขนาดผิวจราจร กว้าง 6.00 ม. ยาว 2,162 ม. หน้า 0.04 ม. เริ่มต้น 16°25'06.1"N 103°57'20.9"E สิ้นสุด 16°26'11.4"N 103°56'42.5"E	2.7	3	องค์การบริหารส่วนจังหวัดร้อยเอ็ด	7,500,000.00						7,500,000.00
290	ก่อสร้างถนนลาดยางผิวจราจร Asphaltic Concrete สายบ้านทุ่งหมื่น ต.หนองฟ้าใหญ่ - ทางหลวงแผ่นดิน 202 อ.พนมไพร จ.ร้อยเอ็ด ขนาดผิวจราจรกว้าง 6.00 ม. ยาว 4,900 ม. หน้า 0.04 ม. เริ่มต้น 15 43'02.8"N 103 58'21.0"E สิ้นสุด 15 42'26.6"N 104 00'58.5"E	2.7	3	องค์การบริหารส่วนจังหวัดร้อยเอ็ด	15,072,000.00						15,072,000.00
291	ก่อสร้างถนนลาดยาง สายบ้านเชียงใหม่ ต.เชียงใหม่ อ.โพธิ์ชัย - บ้านท่าลี ต.นาแกแก้ว อ.เสลภูมิ จ.ร้อยเอ็ด ขนาดผิวจราจรกว้าง 6.00 ม. ยาว 6,000 ม. เริ่มต้น 16°14'08.3"N 103°49'31.9"E สิ้นสุด 16°11'17.0"N 103°50'42.1"E	2.7	3	องค์การบริหารส่วนจังหวัดร้อยเอ็ด	18,000,000.00						18,000,000.00
292	ก่อสร้างถนนลาดยาง สายบ้านภูเขาทอง - บ้านนาทม ต.คำทอง อ.โพธิ์ชัย จ.ร้อยเอ็ด - เขตพื้นที่ อ.กาฬสินธุ์ ขนาดผิวจราจรกว้าง 6.00 ม. ยาว 10,000 ม. เริ่มต้น 16°01'39.8"N 103°53'06.5"E สิ้นสุด 16°00'08.3"N 103°53'23.0"E	2.7	3	องค์การบริหารส่วนจังหวัดร้อยเอ็ด	30,000,000.00						30,000,000.00

บัญชีรายการชุดโครงการ		จุดพิกัด ชาติ (OO/ แบบแผนที่ ฯ (ก)	แหล่ง งบ.	หน่วยดำเนินการ	งบประมาณดำเนินการ						
ลำดับที่	แผนงาน /โครงการ				พ.ศ. 2566	พ.ศ. 2567	พ.ศ. 2568	พ.ศ. 2569	พ.ศ. 2570	พ.ศ. 2566 - 2570	
293	ปรับปรุงถนนลาดยางผิวจราจร Asphaltic Concrete จากถนน อบจ.ร.บ.1036 สายบ้านหนองผึ้ง ต.หนองม่วง - บ้านโพนสะอาด ต.เหล่าหลวง อ.เกษตรวิสัย จ.ร้อยเอ็ด ขนาดผิวจราจรกว้าง 7.00 ม. ยาว 5,250 ม. เริ่มต้น 15°44'25.6"N 103°34'37.5"E สิ้นสุด 15°44'06.7"N 103°32'09.4"E	2.7	3	องค์การบริหารส่วนจังหวัดร้อยเอ็ด	13,230,000.00						13,230,000.00
294	ปรับปรุงถนนลาดยางผิวจราจร Asphaltic Concrete จากถนน อบจ.ร.บ.1055 สายบ้านสิงห์โคก ต.เหล่าหลวง - บ.โพนเงิน ต.เมืองบัว อ.เกษตรวิสัย จ.ร้อยเอ็ด ขนาดผิวจราจรกว้าง 6.00 ม. ยาว 11,875 ม. เริ่มต้น 15°42'03.6"N 103°32'13.2"E	2.7	3	องค์การบริหารส่วนจังหวัดร้อยเอ็ด	25,650,000.00						25,650,000.00
295	ปรับปรุงถนนลาดยางผิวจราจร Asphaltic Concrete สายบ้านคดศรีน้อย ต.คงศรีน้อย - บ้านโนนทราย ต.คงศรีใหญ่ อ.เกษตรวิสัย จ.ร้อยเอ็ด ขนาดผิวจราจรกว้าง 6.00 ม. ยาว 5,000 ม. เริ่มต้น 15°30'44.3"N 103°33'42.2"E สิ้นสุด 15°29'35.1"N 103°31'53.3"E	2.7	3	องค์การบริหารส่วนจังหวัดร้อยเอ็ด	10,800,000.00						10,800,000.00
296	ปรับปรุงถนนลาดยาง จากถนน อบจ.ร.บ.1019 บ้านดินกอง ต.หินกอง อ.สุวรรณภูมิ - บ้านหนองอีคำ ต.ป่าก้าง อ.เกษตรวิสัย จ.ร้อยเอ็ด ขนาดผิวจราจรกว้าง 6.00 ม. ยาว 6,000 ม. เริ่มต้น 15°36'04.7"N 103°43'30.6"E สิ้นสุด 15°34'31.5"N 103°40'50.5"E	2.7	3	องค์การบริหารส่วนจังหวัดร้อยเอ็ด	17,820,000.00						17,820,000.00
297	ปรับปรุงถนนลาดยาง จากถนน อบจ.ร.บ.1021 บ้านสระคู ต.สระคู - บ้านตาดกุด ต.วังโพน อ.สุวรรณภูมิ จ.ร้อยเอ็ด ขนาดผิวจราจรกว้าง 6.00 ม. ยาว 8,100 ม. เริ่มต้น 15°36'42.3"N 103°48'06.4"E สิ้นสุด 15°40'47.4"N 103°49'01.3"E	2.7	3	องค์การบริหารส่วนจังหวัดร้อยเอ็ด	17,496,000.00						17,496,000.00
298	ปรับปรุงถนนลาดยางจากถนน อบจ.ร.บ.1022 บ้านตาดกุดค.หัวโพน - บ้านน้ำคำ ต.น้ำคำ อ.สุวรรณภูมิ จ.ร้อยเอ็ด ขนาดผิวจราจรกว้าง 6.00 ม. ยาว 5,700 ม. เริ่มต้น 15°41'06.8"N 103°49'05.4"E สิ้นสุด 15°44'05.1"N 103°49'55.0"E	2.7	3	องค์การบริหารส่วนจังหวัดร้อยเอ็ด	12,312,000.00						12,312,000.00
299	ปรับปรุงถนนลาดยาง จากถนน อบจ.ร.บ.1034 จากพล.202 - บ้านเปือยน้อย ต.เปือยน้อย - บ้านคานทร ต.จำปาขัน อ.สุวรรณภูมิ - บ้านม่วงหวาน ต.เด่นราษฎร์ อ.หนองฮี จ.ร้อยเอ็ด ขนาดผิวจราจรกว้าง 6.00 - 8.00 ม. ยาว 11,700 ม. เริ่มต้น 15°38'12.7"N 103°53'30.3"E สิ้นสุด 15°33'23.4"N 103°56'42.2"E	2.7	3	องค์การบริหารส่วนจังหวัดร้อยเอ็ด	25,272,000.00						25,272,000.00
300	ปรับปรุงถนนลาดยาง จากถนน อบจ.ร.บ.1054 บ้านคตอนยาง ต.สระคู - บ้านสองชั้น ต.หินกอง อ.สุวรรณภูมิ จ.ร้อยเอ็ด ขนาดผิวจราจรกว้าง 6.00 - 8.00 ม. ยาว 10,500 ม. เริ่มต้น 15°34'41.2"N 103°46'29.5"E สิ้นสุด 15°38'18.6"N 103°43'13.7"E	2.7	5	องค์การบริหารส่วนจังหวัดร้อยเอ็ด	22,680,000.00						22,680,000.00
301	ปรับปรุงถนนลาดยางจากถนน อบจ.ร.บ.1074 บ้านนาใหญ่ - บ้านคานทร ต.นาใหญ่ - บ้านคตสนธิ์ ต.น้ำคำ อ.สุวรรณภูมิ จ.ร้อยเอ็ด ขนาดผิวจราจรกว้าง 6.00 ม. ยาว 7,500 ม. เริ่มต้น 15°42'26.0"N 103°45'50.0"E สิ้นสุด 15°42'15.8"N 103°49'21.1"E	2.7	3	องค์การบริหารส่วนจังหวัดร้อยเอ็ด	16,200,000.00						16,200,000.00
302	ปรับปรุงถนนลาดยางผิวจราจร Asphaltic Concrete สายบ้านปลาดิว ต.จำปาขัน - ทางหลวงหมายเลข 202 อ.สุวรรณภูมิ จ.ร้อยเอ็ด ขนาดผิวจราจรกว้าง 6.00 ม. ยาว 4,300 ม. หน้า 0.04 ม. เริ่มต้น 15°36'53.2"N 103°56'40.2"E สิ้นสุด 15°39'21.4"N 103°56'54.8"E	2.7	3	องค์การบริหารส่วนจังหวัดร้อยเอ็ด	11,175,000.00						11,175,000.00
303	ปรับปรุงถนนลาดยาง จากทางหลวงแผ่นดิน 215 - บ้านคูคินทราย ต.ทุ่งหลวง อ.สุวรรณภูมิ จ.ร้อยเอ็ด ขนาดผิวจราจรกว้าง 6 - 7 ม. ยาว 9,600 ม. เริ่มต้น 15°29'00.0"N 103°46'37.3"E สิ้นสุด 15°29'08.2"N 103°41'23.3"E	2.7	3	องค์การบริหารส่วนจังหวัดร้อยเอ็ด	20,736,000.00						20,736,000.00
304	ปรับปรุงถนนลาดยางจากถนน อบจ.ร.บ.1001 บ้านจุมดิน ต.น้ำใส อ.สูงทิวเขา ต.บ้านโคก อ.เกษตรวิสัย จ.ร้อยเอ็ด ขนาดผิวจราจรกว้าง 6.00 ม. ยาว 5,000 ม. เริ่มต้น 15°54'08.7"N 103°35'57.0"E สิ้นสุด 15°52'14.1"N 103°42'52.2"E	2.7	3	องค์การบริหารส่วนจังหวัดร้อยเอ็ด	15,900,000.00						15,900,000.00
305	ปรับปรุงถนนลาดยางจากถนน อบจ.ร.บ.1020 - ทางหลวงหมายเลข 23 - บ้านท่าโพธิ์ ต.ทุ่งหลวง - บ้านคตนาใหญ่ - บ้านคตน้อย - บ้านคตน้อย - บ้านคตน้อย - บ้านคตน้อย อ.เกษตรวิสัย จ.ร้อยเอ็ด ขนาดผิวจราจรกว้าง 6.00 - 8.00 ม. ยาว 6,200 ม. โหล่งข้างเลข 1 ม. เริ่มต้น 16°01'40.9"N 103°51'47.4"E	2.7	3	องค์การบริหารส่วนจังหวัดร้อยเอ็ด	18,414,000.00						18,414,000.00
306	ปรับปรุงถนนลาดยาง สายบ้านท่าโพธิ์ ต.ทุ่งเขาหลวง - บ้านคตนา - บ้านคตน้อย ต.บึงงาม อ.สูงทิวเขา จ.ร้อยเอ็ด ขนาดผิวจราจรกว้าง 6.00 ม. ยาว 5,000 ม. เริ่มต้น 16°00'36.5"N 103°51'27.6"E สิ้นสุด 15°59'46.3"N 103°53'49.4"E	2.7	3	องค์การบริหารส่วนจังหวัดร้อยเอ็ด	14,850,000.00						14,850,000.00

ลำดับที่	บัญชีรายการชุดโครงการ แผนงาน / โครงการ	ยุทธศาสตร์ ชาติ (X)/ แผนแม่บท (Y)	แหล่ง งบ.	หน่วยดำเนินการ	งบประมาณดำเนินการ						
					พ.ศ. 2566	พ.ศ. 2567	พ.ศ. 2568	พ.ศ. 2569	พ.ศ. 2570	พ.ศ. 2566 - 2570	
307	ซ่อมแซมถนนลาดยาง จากถนน อบจ.รอ.1009 บ้านโพธิ์ชัย ค.จามเปือ - บ้านภูเขทอง ค.คำทอง อ.โพธิ์ชัย จ.ร้อยเอ็ด ขนาดผิวจราจรกว้าง 6.00 ม. ยาว 14,000 ม. เริ่มต้น 16°19'33.3"N 103°46'28.5"E สิ้นสุด 16°24'14.1"N 103°51'01.0"E	2.7	3	องค์การบริหารส่วน จังหวัดร้อยเอ็ด	42,000,000.00						42,000,000.00
308	ซ่อมแซมถนนลาดยาง สายบ้านเชียงใหม่ ค.เชียงใหม่ อ.โพธิ์ ชัย - บ้านจุมัง ค.จุมัง อ.โพนทอง จ.ร้อยเอ็ด ขนาดผิว จราจรกว้าง 6.00 ม. ยาว 3,000 ม. เริ่มต้น 16°14'26.5"N 103°49'33.3"E สิ้นสุด 16°15'13.9"N 103°51'07.5"E	2.7	3	องค์การบริหารส่วน จังหวัดร้อยเอ็ด	18,000,000.00						18,000,000.00
309	ซ่อมแซมถนนลาดยาง จากถนน อบจ.รอ.1046 บ้านธาตุ จอมศรี ค.คำทอง อ.โพธิ์ชัย จ.ร้อยเอ็ด - บ้านคำแม่ค้อ จ. กาฬสินธุ์ (ช่วงบ้านอัครค - บ้านโพนเหล่า) ขนาดผิวจราจร กว้าง 6.00 ม. ยาว 3,000 ม. หน้า 0.04 ม. เริ่มต้น 16°23'08.7"N 103°44'47.5"E สิ้นสุด 16°23'27.5"N 103°43'42.2"E	2.7	3	องค์การบริหารส่วน จังหวัดร้อยเอ็ด	18,000,000.00						18,000,000.00
310	ซ่อมแซมถนนลาดยาง จากถนน อบจ.รอ.1011 (ไชยวาที - นาเลา) ค.จามเปือ - บ้านโนนใหญ่ ค.คำทอง อ.โพธิ์ชัย จ. ร้อยเอ็ด ขนาดผิวจราจรกว้าง 6.00 ม. ยาว 5,000 ม. เริ่มต้น 16°21'13.8"N 103°46'33.1"E สิ้นสุด 16°24'19.4"N 103°47'54.6"E	2.7	3	องค์การบริหารส่วน จังหวัดร้อยเอ็ด	30,000,000.00						30,000,000.00
311	ซ่อมแซมถนนลาดยาง จากถนน อบจ.รอ.1011 (ไชยวาที - นาเลา) - บ้านอวยศรี ค.อัครค. อ.โพธิ์ชัย จ.ร้อยเอ็ด ขนาดผิวจราจรกว้าง 6.00 ม. ยาว 3,000 ม. เริ่มต้น 16°25'11.6"N 103°45'60.0"E สิ้นสุด 16°26'07.6"N 103°47'00.6"E	2.7	3	องค์การบริหารส่วน จังหวัดร้อยเอ็ด	18,000,000.00						18,000,000.00
312	ปรับปรุงถนนลาดยาง จากถนน อบจ.รอ.1046 บ้านธาตุจอม ศรี ค.คำทอง อ.โพธิ์ชัย จ.ร้อยเอ็ด - บ้านคำแม่ค้อ จ.กาฬสินธุ์ (บ้านคำทอง - ค.อัครค.ค.) ขนาดผิวจราจรกว้าง 6.00 ม. ยาว 9,000 ม. เริ่มต้น 16°22'22.1"N 103°49'39.6"E สิ้นสุด 16°23'09.9"N 103°44'03.2"E	2.7	3	องค์การบริหารส่วน จังหวัดร้อยเอ็ด	54,000,000.00						54,000,000.00
313	ปรับปรุงถนนลาดยาง จากถนน อบจ.รอ.1011 - บ้านชัยวารี ค.จามเปือ - บ้านนาเสา ค.อัครค.ค. อ.โพธิ์ชัย จ.ร้อยเอ็ด ขนาดผิวจราจรกว้าง 6.00 ม. ยาว 14,000 ม. เริ่มต้น 16°20'11.3"N 103°46'17.9"E สิ้นสุด 16°25'27.8"N 103°45'51.4"E	2.7	3	องค์การบริหารส่วน จังหวัดร้อยเอ็ด	42,000,000.00						42,000,000.00
314	ปรับปรุงถนนลาดยาง สายบ้านโพนดวน ค.ศรีสว่าง - บ้าน ปลาชุม ค.ท่าหาดยาว อ.โพนทราย จ.ร้อยเอ็ด ขนาดผิว จราจรกว้าง 6.00 ม. ยาว 7,000 ม. เริ่มต้น 15°31'41.8"N 103°50'45.6"E สิ้นสุด 15°28'46.4"N 103°52'47.8"E	2.7	3	องค์การบริหารส่วน จังหวัดร้อยเอ็ด	21,060,000.00						21,060,000.00
315	ปรับปรุงถนนลาดยาง จากถนน อบจ.รอ.1053 บ้านคองหมาก ไฟ ค.ศรีสว่าง - บ้านโพนทอง ค.ท่าหาดยาว อ.โพนทราย จ. ร้อยเอ็ด ขนาดผิวจราจรกว้าง 6.00 ม. ยาว 6,610 ม. เริ่มต้น 15°31'28.2"N 103°56'17.4"E สิ้นสุด 15°28'51.2"N 103°54'16.6"E	2.7	3	องค์การบริหารส่วน จังหวัดร้อยเอ็ด	14,277,600.00						14,277,600.00
316	ปรับปรุงถนนลาดยาง สายบ้านคองหมากไฟ ค.ศรีสว่าง - บ้านสามขา ค.สามขา อ.โพนทราย จ.ร้อยเอ็ด ขนาดผิว จราจรกว้าง 6.00 ม. ยาว 6,500 ม. เริ่มต้น 15°31'22.6"N 103°56'29.5"E สิ้นสุด 15°27'17.5"N 103°55'52.9"E	2.7	3	องค์การบริหารส่วน จังหวัดร้อยเอ็ด	14,856,000.00						14,856,000.00
317	ปรับปรุงถนนลาดยาง สายบ้านยางคำ ค.ยางคำ - ทาง หลวงหมายเลข 2086 อ.โพนทราย จ.ร้อยเอ็ด ขนาดผิว จราจรกว้าง 6.00 ม. ยาว 3,600 ม. เริ่มต้น 15°28'00.3"N 103°58'17.1"E สิ้นสุด 15°26'09.5"N 103°58'38.3"E	2.7	3	องค์การบริหารส่วน จังหวัดร้อยเอ็ด	6,480,000.00						6,480,000.00
318	ปรับปรุงถนนลาดยาง สายบ้านสว่าง ค.ศรีสว่าง - บ้านโพน ทอง ค.ท่าหาดยาว อ.โพนทราย จ.ร้อยเอ็ด ขนาดผิวจราจร กว้าง 6.00 ม. ยาว 6,610 ม. เริ่มต้น 15°31'57.7"N 103°55'03.6"E สิ้นสุด 15°28'51.2"N 103°54'16.6"E	2.7	3	องค์การบริหารส่วน จังหวัดร้อยเอ็ด	14,622,000.00						14,622,000.00

บัญชีรายการจุดโครงการ				งบประมาณดำเนินการ						
ลำดับที่	แผนงาน /โครงการ	ยุทธศาสตร์ ชาติ (X)/ แผนแม่บท ฯ (Y)	แหล่ง งบประมาณ	หน่วยดำเนินการ	พ.ศ. 2566	พ.ศ. 2567	พ.ศ. 2568	พ.ศ. 2569	พ.ศ. 2570	พ.ศ. 2566 - 2570
319	ปรับปรุงถนนลาดยาง (ทับผิว Asphalt Concrete) สายบ้านวังใหญ่ ต.ภักดีโพธิ์ - บ้านภักดี ต.หนองสูงใหญ่ อ.หนองพอก จ.ร้อยเอ็ด ขนาดผิวจราจรกว้าง 6.00 ม. ยาว 6,000 ม. หน้า 0.40 ม. เริ่มต้น 16°16'24.0"N 104°05'30.5"E สิ้นสุด 16°13'40.9"N 104°08'17.1"E	2.7	3	องค์การบริหารส่วนจังหวัดร้อยเอ็ด	12,968,000.00					12,968,000.00
320	ปรับปรุงถนนลาดยางผิวจราจร Asphalt Concrete จากถนน อบจ.รช.1094 บ้านหนองใหญ่ - บ้านเหล่ากลาง ต.หนองใหญ่ อ.ศรีสมเด็จ จ.ร้อยเอ็ด ขนาดผิวจราจรกว้าง 6.00 ม. ยาว 4,700 ม. เริ่มต้น 16°01'47.8"N 103°33'51.2"E สิ้นสุด 16°02'32.0"N 103°32'03.9"E	2.7	3	องค์การบริหารส่วนจังหวัดร้อยเอ็ด	10,152,000.00					10,152,000.00
321	ปรับปรุงถนนลาดยางผิวจราจร Asphalt Concrete จากถนน อบจ.รช.1097 บ้านโพธิ์ทอง ต.โพธิ์ทอง - บ้านเมืองเปือย - บ้านหัวน้ํา ต.เมืองเปือย อ.ศรีสมเด็จ จ.ร้อยเอ็ด ขนาดผิวจราจรกว้าง 5.00 ม. ยาว 5,600 ม. เริ่มต้น 15°59'07.3"N 103°32'58.5"E สิ้นสุด 16°00'51.1"N 103°31'37.7"E	2.7	3	องค์การบริหารส่วนจังหวัดร้อยเอ็ด	10,080,000.00					10,080,000.00
322	ปรับปรุงถนนลาดยาง (ทับผิว Asphalt Concrete) จากถนน อบจ.รช.2009 บ้านหัวน้ําไฟ ต.บ้านกู่ - บ้านหนองเรือ ต.หนองบัว - บ้านสุขชาติ ต.อาจสามารถ อ.อาจสามารถ จ.ร้อยเอ็ด ขนาดผิวจราจรกว้าง 6.00 ม. ยาว 5,700 ม. หน้า 0.04 ม. เริ่มต้น 15°51'25.7"N 103°42'46.4"E สิ้นสุด 15°50'59.9"N 103°52'00.7"E	2.7	3	องค์การบริหารส่วนจังหวัดร้อยเอ็ด	12,312,000.00					12,312,000.00
323	ปรับปรุงถนนลาดยางผิวจราจร Asphalt Concrete จากถนน อบจ.รช. 1021 บ้านนาคะตา ต.หนองใหญ่ - บ้านคำนาดี ต.คำนาดี อ.โพนทอง จ.ร้อยเอ็ด ขนาดผิวจราจรกว้าง 6.00 ม. ยาว 8,755 ม. เริ่มต้น 16°22'27.0"N 103°59'56.3"E สิ้นสุด 16°23'26.7"N 103°55'26.1"E	2.7	3	องค์การบริหารส่วนจังหวัดร้อยเอ็ด	30,537,000.00					30,537,000.00
324	ปรับปรุงถนนลาดยาง จากถนน อบจ.รช.1026 บ้านโพนทอง ต.โพธิ์ทอง - บ้านคำนาดี ต.คำนาดี อ.โพนทอง จ.ร้อยเอ็ด ขนาดผิวจราจรกว้าง 6.00 ม. ยาว 7,900 ม. เริ่มต้น 16°17'45.9"N 103°54'14.9"E สิ้นสุด 16°23'22.8"N 103°55'19.8"E	2.7	3	องค์การบริหารส่วนจังหวัดร้อยเอ็ด	27,492,000.00					27,492,000.00
325	ปรับปรุงถนนลาดยางผิวจราจร Asphalt Concrete จากถนน อบจ.รช.1042 บ้านคำกุด - บ้านหนองคอ ต.โพธิ์ศรีสว่าง อ.โพนทอง จ.ร้อยเอ็ด ขนาดผิวจราจรกว้าง 6.00 ม. ยาว 7,295 ม. เริ่มต้น 16°13'29.6"N 103°55'21.3"E สิ้นสุด 16°12'41.8"N 103°51'59.9"E	2.7	3	องค์การบริหารส่วนจังหวัดร้อยเอ็ด	25,386,600.00					25,386,600.00
326	ปรับปรุงถนนลาดยางผิวจราจร Asphalt Concrete จากถนน อบจ.รช.1043 บ้านวังน้อย ต.วังสามัคคี อ.โพนทอง - บ้านหนองนาดี ต.พรสวรรค์ อ.เสลภูมิ จ.ร้อยเอ็ด ขนาดผิวจราจรกว้าง 6 - 7 ม. ยาว 3,500 ม. เริ่มต้น 16°15'14.3"N 104°02'07.0"E สิ้นสุด 16°09'49.7"N 104°06'55.8"E	2.7	3	องค์การบริหารส่วนจังหวัดร้อยเอ็ด	12,180,000.00					12,180,000.00
327	ปรับปรุงถนนลาดยางผิวจราจร Asphalt Concrete จากถนน อบจ.รช.1062 บ้านจิว - บ้านดอนหวาย ต.โนนชัยศรี อ.โพนทอง จ.ร้อยเอ็ด ขนาดผิวจราจรกว้าง 6.00 ม. ยาว 3,160 ม. เริ่มต้น 16°10'44.9"N 103°56'47.7"E สิ้นสุด 16°10'45.4"N 103°58'24.4"E	2.7	3	องค์การบริหารส่วนจังหวัดร้อยเอ็ด	11,186,400.00					11,186,400.00
328	ปรับปรุงถนนลาดยางผิวจราจร Asphalt Concrete จากถนน อบจ.รช.2010 บ้านเปือย - บ้านปากช่อง ต.คำนาดี อ.โพนทอง จ.ร้อยเอ็ด ขนาดผิวจราจรกว้าง 6.00 ม. ยาว 3,000 ม. เริ่มต้น 16°23'42.6"N 103°55'27.7"E สิ้นสุด 16°24'57.9"N 103°55'02.9"E	2.7	3	องค์การบริหารส่วนจังหวัดร้อยเอ็ด	10,440,000.00					10,440,000.00

บัญชีรายการชุดโครงการ				งบประมาณดำเนินการ						
ลำดับที่	แผนงาน /โครงการ	ยุทธศาสตร์ ชาติ (X)/ แผนแม่บท ฯ (Y)	แหล่ง งบประมาณ	หน่วยดำเนินการ	พ.ศ. 2566	พ.ศ. 2567	พ.ศ. 2568	พ.ศ. 2569	พ.ศ. 2570	พ.ศ. 2566 - 2570
329	ปรับปรุงถนนลาดยางผิวจราจร Asphalt Concrete จากถนน ขอบจ.อ.2011 บ้านคำเข่ง ต.ม่วง - บ้านคำนาดี ต.คำนาดี อ.โพธารอง จ.ร้อยเอ็ด ขนาดผิวจราจรกว้าง 6.00 ม. ยาว 7,500 ม. เริ่มต้น 16°19'20.9"N 103°57'57.0"E สิ้นสุด 16°23'13.3"N 103°55'37.5"E	2.7	3	องค์การบริหารส่วนจังหวัดร้อยเอ็ด	26,550,000.00					26,550,000.00
330	ปรับปรุงถนนลาดยางผิวจราจร Asphalt Concrete จากทางแยกทางหลวง 2116 - บ้านหนองวง ต.โพธิ์ทอง - บ้านป้อม ต.โพธิ์ศรีสว่าง อ.โพธารอง จ.ร้อยเอ็ด ขนาดผิวจราจรกว้าง 6.00 ม. ยาว 11,600 ม. เริ่มต้น 16°17'45.6"N 103°54'15.1"E สิ้นสุด 16°14'39.7"N 103°52'41.7"E	2.7	3	องค์การบริหารส่วนจังหวัดร้อยเอ็ด	43,152,000.00					43,152,000.00
331	ปรับปรุงถนนลาดยางผิวจราจร Asphalt Concrete จากทางแยกทางหลวงหมายเลข 2116 - บ้านหนองโฮ อ.โพธิ์ทอง - บ้านหนองขอนแก่น - บ้านคำนาดี ต.คำนาดี อ.โพธารอง จ.ร้อยเอ็ด ขนาดผิวจราจรกว้าง 6.00 ม. ยาว 5,000 ม. เริ่มต้น 16°13'10.0"N 103°57'11.0"E สิ้นสุด 16°13'10.0"N 103°57'11.0"E	2.7	3	องค์การบริหารส่วนจังหวัดร้อยเอ็ด	17,400,000.00					17,400,000.00
332	ปรับปรุงถนนลาดยางผิวจราจร Asphalt Concrete สายบ้านวิชัย ต.โนนชัยศรี - บ้านกุดสระน้อย ต.สระนกกแก้ว อ.โพธารอง จ.ร้อยเอ็ด ขนาดผิวจราจรกว้าง 6.00 ม. ยาว 4,500 ม. เริ่มต้น 16°17'45.8"N 103°54'14.9"E สิ้นสุด 16°23'22.9"N 103°55'19.8"E	2.7	3	องค์การบริหารส่วนจังหวัดร้อยเอ็ด	10,260,000.00					10,260,000.00
333	ปรับปรุงถนนลาดยางผิวจราจร Asphalt Concrete สายบ้านนงเยาว์ - บ้านกุดน้อย - บ้านโคกนาคำ ต.ลุ่มเม้า อ.โพธารอง - บ้านเชียงใหม่ อ.โพธิ์ชัย จ.ร้อยเอ็ด ขนาดผิวจราจรกว้าง 6.00 ม. ยาว 2,900 ม. เริ่มต้น 16°14'47.1"N 103°58'02.8"E สิ้นสุด 16°15'59.3"N 103°56'15.8"E	2.7	3	องค์การบริหารส่วนจังหวัดร้อยเอ็ด	10,092,000.00					10,092,000.00
334	ปรับปรุงถนนลาดยางผิวจราจร Asphalt Concrete สายบ้านหนองขอนแก่น ต.คำนาดี - บ้านคำเข่ง ต.ม่วง อ.โพธารอง จ.ร้อยเอ็ด ขนาดผิวจราจรกว้าง 6.00 ม. ยาว 7,100 ม. เริ่มต้น 16°13'16.7"N 104°00'36.9"E สิ้นสุด 16°09'56.8"N 104°01'33.2"E	2.7	3	องค์การบริหารส่วนจังหวัดร้อยเอ็ด	24,708,000.00					24,708,000.00
335	ปรับปรุงถนนลาดยางผิวจราจร Asphalt Concrete สายบ้านคำนาดี - บ้านสวนพู่ ต.คำนาดี - บ้านมะเดื่อ ต.โพธิ์ทอง อ.โพธารอง จ.ร้อยเอ็ด ขนาดผิวจราจรกว้าง 6.00 ม. ยาว 7,000 ม. เริ่มต้น 16°20'41.1"N 103°53'49.2"E สิ้นสุด 16°19'20.9"N 103°57'57.0"E	2.7	3	องค์การบริหารส่วนจังหวัดร้อยเอ็ด	24,360,000.00					24,360,000.00
336	ปรับปรุงถนนลาดยางผิวจราจร Asphalt Concrete สายบ้านโนนลาด - บ้านกุดแห่ ต.หนองโพธิ์ อ.โพธารอง - บ้านหนองโน ต.หนองสะอาด อ.เมยวดี จ.ร้อยเอ็ด ขนาดผิวจราจรกว้าง 6.00 ม. ยาว 3,500 ม. เริ่มต้น 16°23'58.5"N 103°58'50.2"E สิ้นสุด 16°23'33.8"N 104°04'04.6"E	2.7	3	องค์การบริหารส่วนจังหวัดร้อยเอ็ด	12,180,000.00					12,180,000.00
337	ปรับปรุงถนนลาดยางผิวจราจร Asphalt Concrete สายบ้านไชยบุรี ต.โนนชัยศรี - บ้านโพธิ์เงิน ต.โพธิ์ศรีสว่าง อ.โพธารอง จ.ร้อยเอ็ด ขนาดผิวจราจรกว้าง 5.00 ม. ยาว 5,000 ม. เริ่มต้น 16°14'41.8"N 103°58'16.1"E สิ้นสุด 16°15'59.2"N 103°56'15.9"E	2.7	3	องค์การบริหารส่วนจังหวัดร้อยเอ็ด	14,500,000.00					14,500,000.00
338	ปรับปรุงถนนลาดยางผิวจราจร Asphalt Concrete สายบ้านห้าน้อย ต.วังสามัคคี - บ้านวาริสวัสดิ์ ต.พรมสวรรค์ อ.โพธารอง จ.ร้อยเอ็ด ขนาดผิวจราจรกว้าง 6.00 ม. ยาว 6,184 ม. เริ่มต้น 16°13'48.7"N 104°02'59.3"E สิ้นสุด 16°11'48.0"N 104°04'33.8"E	2.7	3	องค์การบริหารส่วนจังหวัดร้อยเอ็ด	21,520,320.00					21,520,320.00
339	ก่อสร้างเครื่องเล่นโหนสลิง Zipline ทอชมเมือง (รูปหัวใจ) จังหวัดร้อยเอ็ด พิกัดที่ตั้ง 55°55'00"N 75°55'00"E	2.7	3	องค์การบริหารส่วนจังหวัดร้อยเอ็ด	15,000,000.00					15,000,000.00

บัญชีรายการชุดโครงการ				งบประมาณดำเนินการ							
ลำดับที่	แผนงาน /โครงการ	ยุทธศาสตร์ ชาติ (X)/ แผนแม่บท ฯ (Y)	แหล่ง งบประมาณ	หน่วยดำเนินการ	พ.ศ. 2566	พ.ศ. 2567	พ.ศ. 2568	พ.ศ. 2569	พ.ศ. 2570	พ.ศ. 2566 - 2570	
340	พัฒนาแหล่งท่องเที่ยว ปอพิงชัน โดยก่อสร้างถนนลาดยาง ผิวจราจรแอสฟัลท์ติกคอนกรีต ถนนสายบ้านต้นราชบุรี หมู่ ที่ 11 ถึงแหล่งท่องเที่ยวปอพิงชัน ขนาดผิวจราจร กว้าง 8.00 ม. ยาว 1,500 ม. พิกัดที่ตั้ง เริ่มต้น 15°56'75.58"N 103°56'72.92"E สิ้นสุด 15°95'75.92"N 103°94'75.15"E	2.7	3	องค์การบริหารส่วน จังหวัดร้อยเอ็ด	7,480,000.00						7,480,000.00
341	ก่อสร้างตลาดแลกเปลี่ยนสินค้าการเกษตรวังนุ้ย พุงเขา หลวง บ้านโนนสะอาด หมู่ที่ 7 ขนาดกว้าง 20.00 ม. ยาว 66.00 ม. พิกัดที่ตั้ง เริ่มต้น 15°99'86.56"N 103°81'76.19"E สิ้นสุด 15°99'86.80"N 103°81'75.58"E	2.7	3	องค์การบริหารส่วน จังหวัดร้อยเอ็ด	4,500,000.00						4,500,000.00
342	ก่อสร้างสวนส่งเสริมสุขภาพและพัฒนาการ สวนเทพประวัติ เวสสันดรชาลา หมู่ที่ 8 ตำบลระชนเมือง อำเภอเมืองร้อยเอ็ด จังหวัดร้อยเอ็ด พิกัดที่ตั้ง 16°01'23.37"N 103°38'15.5"E	2.7	3	องค์การบริหารส่วน จังหวัดร้อยเอ็ด	9,990,500.00						9,990,500.00
343	ปรับปรุงภูมิทัศน์ภายในของพอก หมู่ที่ 1 ตำบล หนองกอก อำเภอหนองพอก จังหวัดร้อยเอ็ด โดยสร้าง ตลาดหรืออนุสาวรีย์ประติมากรรมพอก ขนาดกว้าง 2.50 ม. ยาว 710 ม. พิกัดที่ตั้ง เริ่มต้น 16°30'67.58"N 104°20'46.81"E สิ้นสุด 16°30'67.75"N 104°20'48.10"E	2.7	3	องค์การบริหารส่วน จังหวัดร้อยเอ็ด	16,300,000.00						16,300,000.00
344	ขุดลอกสระน้ำบ้านโนนจำปา หมู่ที่ 10 ตำบลบ้านฝาง อำเภอ เกษตรวิสัย จังหวัดร้อยเอ็ด ขนาดกว้าง 62.00 ม. ยาว 177.00 ม. ลึก 1.50 ม. พร้อมลงพรตระบายน้ำ ขนาด 1.00x1.00 ม. จำนวน 6 ท่อน พร้อมติดตั้งคอนกรีต พิกัดที่ตั้ง 15°72'43.38"N 103°44'20.65"E	2.7	3	องค์การบริหารส่วน จังหวัดร้อยเอ็ด	1,200,000.00						1,200,000.00
345	ขุดลอกลำน้ำเสียวใหญ่ จากฝายยาง - สะพานข้ามลำน้ำเสียว หมู่ที่ 2 บ้านน้ำอ้อม ตำบลน้ำอ้อม ถึงตรงข้ามบ้านหนอง แวงใหญ่ หมู่ที่ 3 ตำบลเกษตรวิสัย อำเภอเกษตรวิสัย จังหวัดร้อยเอ็ด ปากคลองกว้าง 35.00 ม. ก้นคลองกว้าง 20.00 ม. ปริมาตรดินขุดไม่น้อยกว่า 68,887.50 ลูกบาศก์ เมตร พิกัดที่ตั้ง เริ่มต้น 15°66'96.12"N 103°52'15.86"E สิ้นสุด 15°65'95.80"N 103°54'61.58"E	2.7	3	องค์การบริหารส่วน จังหวัดร้อยเอ็ด	3,000,000.00						3,000,000.00
346	ขุดลอกห้วยหนองแ้ง ตำบลยาตาหาร อําเภอ ยาง สามรถ จังหวัดร้อยเอ็ด ขนาดกว้าง 7 - 24 ม. ยาว 4,700 ม. ลึกเฉลี่ย 2 ม. พิกัดที่ตั้ง เริ่มต้น 15°85'32.07"N 103°86'43.12"E สิ้นสุด 15°82'44.37"N 103°89'58.74"E	2.7	3	องค์การบริหารส่วน จังหวัดร้อยเอ็ด	4,416,700.00						4,416,700.00
347	ขุดลอกลำห้วยตามห้วงตอนล่าง บ้านโคกสะอาด หมู่ที่ 5 - บ้านโคกกลาง หมู่ที่ 7 ตำบลนาอุดม อำเภอโพนทอง จังหวัด ร้อยเอ็ด ขนาดกว้าง 16.00 ม. ยาว 2,000 ม. ลึกเฉลี่ย 2.50 ม. ปริมาตรดินขุดไม่น้อยกว่า 57,500 ลูกบาศก์เมตร พิกัดที่ตั้ง เริ่มต้น 18°03'36.2"N 103°78'50.4"E สิ้นสุด 18°01'99.1"N 103°77'66.5"E	2.7	3	องค์การบริหารส่วน จังหวัดร้อยเอ็ด	2,200,000.00						2,200,000.00
348	ขุดลอกลำห้วยอิดีวง บ้านโนนสว่าง หมู่ที่ 4 - บ้านหนองม่วง หมู่ที่ 6 ตำบลนาอุดม อำเภอโพนทอง จังหวัดร้อยเอ็ด กว้าง 10.00 ม. ยาว 1,500 ม. ลึกเฉลี่ย 1.50 ม. ปริมาตรดินขุด ไม่น้อยกว่า 12,675 ลูกบาศก์เมตร พิกัดที่ตั้ง เริ่มต้น 18°02'87.6"N 103°79'86.1"E สิ้นสุด 18°01'99.5"N 103°79'12.7"E	2.7	3	องค์การบริหารส่วน จังหวัดร้อยเอ็ด	550,000.00						550,000.00
349	ขุดลอกอ่างเก็บน้ำตำบลมดคี บ้านปิงตุ่ม หมู่ที่ 9 ตำบลนา อุดม อำเภอโพนทอง จังหวัดร้อยเอ็ด ปริมาตรดินขุดไม่น้อย กว่า 226,000 ลูกบาศก์เมตร พิกัดที่ตั้ง 18°07'27.9"N 103°78'59.3"E	2.7	3	องค์การบริหารส่วน จังหวัดร้อยเอ็ด	23,080,000.00						23,080,000.00
350	ขุดลอกลำห้วยโป่งกอม บ้านใหม่แจ้งเจริญ หมู่ที่ 12 ตำบล วังสามัคคี อำเภอโพนทอง จังหวัดร้อยเอ็ด ขนาดปากกว้าง 13 - 15 ม. ยาว 600 ม. ปริมาตรดินขุดไม่น้อยกว่า 13,260 ลูกบาศก์เมตร พิกัดที่ตั้ง เริ่มต้น 16°16'34.8"N 104°03'46.0"E สิ้นสุด 16°14'50.8"N 104°02'00.0"E	2.7	3	องค์การบริหารส่วน จังหวัดร้อยเอ็ด	480,000.00						480,000.00

บัญชีรายการชุดโครงการ				งบประมาณดำเนินการ						
ลำดับที่	แผนงาน /โครงการ	ยุทธศาสตร์ชาติ (X) / แผนแม่บท ๗ (Y)	แหล่งงบประมาณ	หน่วยดำเนินการ	พ.ศ. 2566	พ.ศ. 2567	พ.ศ. 2568	พ.ศ. 2569	พ.ศ. 2570	พ.ศ. 2566 - 2570
351	ชุดก่อสร้างห้องพักรอคน บ้านโนนโคกชัย หมู่ที่ 6 ตำบลวังสามัคคี อำเภอโพธารอง จังหวัดร้อยเอ็ด ขนาดปากกว้าง 9 - 11 ม. ยาว 850 ม. ปริมาตรดินขุดไม่น้อยกว่า 13,260 ลูกบาศก์เมตร พิกัดที่ตั้ง เริ่มต้น 16°17'17.2"N 104°03'04.8"E สิ้นสุด 16°17'22.5"N 104°02'40.4"E	2.7	3	องค์การบริหารส่วนจังหวัดร้อยเอ็ด	470,000.00					470,000.00
352	ชุดก่อสร้างห้องสุขาของช่าง หมู่ที่ 11,2,10,14 ตำบลสงสิงห์ อำเภอจังหาร จังหวัดร้อยเอ็ด ขนาดกว้าง 13 - 15 ม. ยาว 4,140 ม. ลึก 2 ม. พิกัดที่ตั้ง เริ่มต้น 16°17'13.10"N 103°58'63.83"E สิ้นสุด 16°15'27.37"N 103°55'91.69"E	2.7	3	องค์การบริหารส่วนจังหวัดร้อยเอ็ด	4,517,000.00					4,517,000.00
353	ชุดลอกหนองลิงเปือย บ้านโคกสาม หมู่ที่ 7,18 ตำบลสงสิงห์ อำเภอจังหาร จังหวัดร้อยเอ็ด กว้าง 95 ม. ยาว 190.50 ม. ลึก 2.5 ม. พิกัดที่ตั้ง 16°19'54.16"N 103°56'81.02"E	2.7	3	องค์การบริหารส่วนจังหวัดร้อยเอ็ด	2,933,000.00					2,933,000.00
354	ชุดลอกคลองกุดพิมาน บ้านค้อ หมู่ที่ 2 ตำบลศรีโคตร อำเภอชุมพวงนครพนม จังหวัดร้อยเอ็ด ขนาดกว้าง 8.00 ม. ยาว 2,400 ม. ลึก 1.50 ม. พิกัดที่ตั้ง เริ่มต้น 15°77'23.65"N 103°56'65.97"E สิ้นสุด 15°80'53.58"N 103°57'10.99"E	2.7	3	องค์การบริหารส่วนจังหวัดร้อยเอ็ด	855,000.00					855,000.00
355	ชุดลอกหนองคู บ้านหนองบัวใหญ่ หมู่ที่ 4 ตำบลโคกสว่าง อำเภอพนมไพร จังหวัดร้อยเอ็ด ชุดลอกปรับแต่งคันดินพื้นที่ 24,528 ตร.ม. ลึกเฉลี่ย 1.50 ม. พิกัดที่ตั้ง 15°65'69.48"N 104°04'26.71"E	2.7	3	องค์การบริหารส่วนจังหวัดร้อยเอ็ด	1,358,100.00					1,358,100.00
356	ชุดลอกบึงฮี บ้านดอนแดง หมู่ที่ 1,13 ตำบลแสนสุข อำเภอพนมไพร จังหวัดร้อยเอ็ด ขนาดกว้าง 100 ม. ยาว 200 ม. ลึก 2 ม. พิกัดที่ตั้ง เริ่มต้น 15°75'43.71"N 104°09'52.50"E สิ้นสุด 15°75'42.40"N 104°09'34.08"E	2.7	3	องค์การบริหารส่วนจังหวัดร้อยเอ็ด	1,547,000.00					1,547,000.00
357	ปรับปรุงสถานีสูบน้ำด้วยไฟฟ้าบ้านแห หมู่ที่ 9 ตำบลนาแก อำเภอเสถียร จังหวัดร้อยเอ็ด - ปรับปรุงสถานีสูบน้ำด้วยไฟฟ้าพร้อมอุปกรณ์ 1 สถานี - ปรับปรุงคลองส่งน้ำคาคอนกวด ยาว 1,000 ม. พิกัดที่ตั้ง 15°59'16.11"N 103°56'9.10"E	2.7	3	องค์การบริหารส่วนจังหวัดร้อยเอ็ด	2,390,000.00					2,390,000.00
358	ก่อสร้างฝายชะลอน้ำด้วยเขียงขี้วัว บ้านโพธิ์กลาง หมู่ที่ ๓ ตำบลเขียงขี้วัว อำเภอเขียงขี้วัว จังหวัดร้อยเอ็ด ขนาดกว้าง 4.00 ม. ยาว 30.00 ม. สูง 2.00 ม. พิกัดที่ตั้ง 16°17'25"N 103°74'44"E	2.7	3	องค์การบริหารส่วนจังหวัดร้อยเอ็ด	3,000,000.00					3,000,000.00
359	ชุดก่อสร้างเขียงขี้วัวบ้านโพธิ์กลาง หมู่ที่ ๓ ตำบลเขียงขี้วัว - ลำห้วยใหญ่ บ้านวังปากทุ่ง หมู่ที่ ๑ ตำบลพระธาตุ อำเภอเขียงขี้วัว จังหวัดร้อยเอ็ด กว้าง 20.00 ม. ยาว 640.00 ม. ลึก 1.20 ม. พิกัดที่ตั้ง เริ่มต้น 16°18'74"N 103°73'87"E สิ้นสุด 16°18'30"N 103°75'93"E	2.7	3	องค์การบริหารส่วนจังหวัดร้อยเอ็ด	344,000.00					344,000.00
360	ชุดก่อสร้างเขียงขี้วัว บ้านโพธิ์กลาง หมู่ที่ 3 ตำบลเขียงขี้วัว - ลำห้วยใหญ่ บ้านวังปากทุ่ง หมู่ที่ 1 ตำบลพระธาตุ อำเภอเขียงขี้วัว จังหวัดร้อยเอ็ด กว้าง 30.00 ม. ยาว 3,000 ม. ลึก 1.20 ม. พิกัดที่ตั้ง เริ่มต้น 16°18'74"N 103°73'87"E สิ้นสุด 16°17'28"N 103°75'37"E	2.7	3	องค์การบริหารส่วนจังหวัดร้อยเอ็ด	2,386,000.00					2,386,000.00
361	ก่อสร้างฝายน้ำล้นและชุดสูบน้ำด้วยพลังน้ำขนาดใหญ่ ม. 1,2,7,9 10 ต.พรมสวรรค์ อ.โพธารอง จำนวน 1 แห่ง ฝายน้ำล้นขนาดปากกว้าง 30 ม. พร้อมคันดิน - ชุดสูบน้ำขนาดปากกว้าง 60 ม. ยาว 300 ม. - ชุดสูบน้ำขนาดปากกว้าง 30 ม. ยาว 300 ม. - ชุดสูบน้ำขนาดปากกว้าง 15 ม. ยาว 200 ม. - ชุดสูบน้ำขนาดปากกว้าง 10 ม. ยาว 2,000 ม. เริ่มต้น 16°13'17.0"N 104°04'19.7"E สิ้นสุด 16°13'20.1"N 104°04'19.7"E	2.7	3	องค์การบริหารส่วนจังหวัดร้อยเอ็ด	20,000,000.00					20,000,000.00
362	โครงการปรับปรุงพื้นที่อ่างเก็บน้ำหนองหญ้าขาว อำเภอเมือง ให้เป็นแหล่งท่องเที่ยว (อบจ.ร้อย)	2.7	3	องค์การบริหารส่วนจังหวัดร้อยเอ็ด	20,000,000.00					20,000,000.00
363	โครงการซื้อที่ดินและก่อสร้างศาลประชาคมหมู่บ้านกรีนทร์ หมู่ที่ 18 ตำบลรอบเมือง อำเภอเมือง จังหวัดร้อยเอ็ด	2.7	3	องค์การบริหารส่วนจังหวัดร้อยเอ็ด	10,000,000.00					10,000,000.00
364	โครงการก่อสร้างท่อระบายน้ำดี เขื่อนกั้นขี้วัวทุกหมู่บ้านพร้อมอย่างเป็นระบบ บ้านทุ่งนาหลวง หมู่ที่ 5 บ้านสันติภาพ หมู่ที่ 20 บ้านกรีนทร์ หมู่ที่ 18 บ้านเหล่าขี้เหล็ก หมู่ที่ 6 และ บ้านหัวมด หมู่ที่ 3 ตำบลรอบเมือง อำเภอเมือง จังหวัดร้อยเอ็ด	2.7	3	องค์การบริหารส่วนจังหวัดร้อยเอ็ด	30,000,000.00					30,000,000.00
365	โครงการก่อสร้างถนน คสล. และร่องระบายน้ำ เพื่อยกระดับถนนและร่องน้ำเดิม เพื่อแก้ปัญหาน้ำท่วมภายในหมู่บ้านทุกเส้นทาง	2.7	3	องค์การบริหารส่วนจังหวัดร้อยเอ็ด	20,000,000.00					20,000,000.00

ลำดับที่	บัญชีรายการชุดโครงการ แผนงาน / โครงการ	ยุทธศาสตร์ ชาติ (X)/ แผนแม่บท ฯ (Y)	แหล่ง งบ.	หน่วยดำเนินการ	งบประมาณดำเนินการ						
					พ.ศ. 2566	พ.ศ. 2567	พ.ศ. 2568	พ.ศ. 2569	พ.ศ. 2570	พ.ศ. 2566 - 2570	
366	ส่งเสริมการท่องเที่ยวภายใต้ยุทธศาสตร์การพัฒนาภาคตะวันออกเฉียงเหนือ การท่องเที่ยวเชิงบูรณาการเกี่ยวกับงานประเพณี "สมมาน้ำ คืนเพ็ง เสงประเพณี"	2.7	3	เทศบาลเมืองร้อยเอ็ด	6,000,000.00						6,000,000.00
367	ส่งเสริมการท่องเที่ยวภายใต้ยุทธศาสตร์การพัฒนาภาคตะวันออกเฉียงเหนือ การท่องเที่ยวเชิงบูรณาการ เพื่อเสริมสุขรับขวัญประเพณี วันขึ้นปีใหม่ไทย	2.7	3	เทศบาลเมืองร้อยเอ็ด	8,000,000.00						8,000,000.00
368	พัฒนาอีสานภูมิทัศน์ใหม่เพื่อส่งเสริมการท่องเที่ยวเชิงกีฬาให้เป็นศูนย์กลางเศรษฐกิจภายใต้ยุทธศาสตร์ภาคตะวันออกเฉียงเหนือ เพื่อรองรับการเป็นเจ้าภาพการแข่งขันวอลเลย์บอลชายหาดชิงแชมป์โลก	2.7	3	เทศบาลเมืองร้อยเอ็ด	15,000,000.00						15,000,000.00
369	ร้อยเอ็ด FOREST CITY	2.7	3	เทศบาลเมืองร้อยเอ็ด	37,230,000.00						37,230,000.00
370	พัฒนาแหล่งท่องเที่ยวเชิงพลาญชัยฝั่งทิศตะวันตก	2.7	3	เทศบาลเมืองร้อยเอ็ด	20,700,000.00						20,700,000.00
371	พัฒนาแหล่งท่องเที่ยวเชิงพลาญชัยฝั่งทิศเหนือ	2.7	3	เทศบาลเมืองร้อยเอ็ด	9,500,000.00						9,500,000.00
372	พัฒนาบริการในแหล่งท่องเที่ยวสูงชมเมือง 101 Tower เพื่อเพิ่มศักยภาพในการเตรียมการรองรับการเที่ยวทางเศรษฐกิจภายหลังวิกฤตโควิด - 19	2.7	3	เทศบาลเมืองร้อยเอ็ด	28,258,000.00						28,258,000.00
373	ซ่อมสร้างผิวจราจรแอสฟัลติกคอนกรีต สายถนนเพลินจิต (ร.ถ.48-046) หมู่ที่ 5	2.7	3	เทศบาลตำบลสุวรรณภูมิ		9,820,000.00					9,820,000.00
374	ซ่อมสร้างผิวจราจรแอสฟัลติกคอนกรีต สายถนนราษฎร์สามัคคี (ร.ถ.48-043) หมู่ที่ 3	2.7	3	เทศบาลตำบลสุวรรณภูมิ			9,629,000.00				9,629,000.00
375	ซ่อมสร้างผิวจราจรแอสฟัลติกคอนกรีต สายถนนสุพรรณภูมิ (ร.ถ.48-048) หมู่ที่ 4	2.7	3	เทศบาลตำบลสุวรรณภูมิ			8,158,000.00				8,158,000.00
376	ซ่อมสร้างผิวจราจรแอสฟัลติกคอนกรีต สายถนนรอบเมือง (ร.ถ.48-002) หมู่ที่ 2	2.7	3	เทศบาลตำบลสุวรรณภูมิ	9,877,000.00						9,877,000.00
377	ซ่อมสร้างผิวจราจรแอสฟัลติกคอนกรีต ถนนราษฎร์อุทิศ (ร.ถ.48-047) หมู่ที่ 5 ตำบลสระคู	2.7	3	เทศบาลตำบลสุวรรณภูมิ		9,252,000.00					9,252,000.00
378	ก่อสร้างสวนสาธารณะ (สวนศพิชราชธรรม)	2.7	3	เทศบาลตำบลสุวรรณภูมิ		9,935,000.00					9,935,000.00
379	พัฒนาแหล่งท่องเที่ยวสวนสาธารณะหนองบัว ซ้อมแหล่งท่องเที่ยว สวนสาธารณะหนองบัวหมู่ที่ 4	2.7	3	เทศบาลตำบลสุวรรณภูมิ				9,972,000.00			9,972,000.00
380	ซ่อมสร้างผิวจราจรแอสฟัลติกคอนกรีต สายถนนศรีภูมิ (ร.ถ.48-027) หมู่ที่ 5	2.7	3	เทศบาลตำบลสุวรรณภูมิ		9,252,000.00					9,252,000.00
381	ซ่อมสร้างผิวจราจรแอสฟัลติกคอนกรีต สายถนนประสานเมือง 3 (ร.ถ.48-012) หมู่ที่ 20	2.7	3	เทศบาลตำบลสุวรรณภูมิ				9,252,000.00			9,252,000.00
382	ก่อสร้างอาคารอเนกประสงค์ขนาดเล็ก (แบบเลขที่ ส.ค.ช. ๕๖๐๖) โรงเรียนกระดังงา (เทศบาล 2) หมู่ที่ 4 ตำบลสระคู อำเภอสุวรรณภูมิ จังหวัดร้อยเอ็ด	2.7	3	เทศบาลตำบลสุวรรณภูมิ			7,941,000.00				7,941,000.00
383	ก่อสร้างถนนคอนกรีตเสริมเหล็ก ม.6 จากถนนคอนกรีตเดิม (บ้านคือ ต.ช้างเผือก) ไปบ้านน้ำพี้จาม (ต.หนองฟ้าไทย)	2.7	3	องค์การบริหารส่วนตำบลช้างเผือก			1,930,000.00				1,930,000.00
384	ก่อสร้างถนนแอสฟัลติกคอนกรีตบนพื้นทางดินขี้นตม. 2 จากถนนคอนกรีตเดิม (บ้านแดง ต.ช้างเผือก) ไปบ้านหนองแล้ง (ต.หัวหินลาด)	2.7	3	องค์การบริหารส่วนตำบลช้างเผือก		5,349,000.00					5,349,000.00
385	ก่อสร้างถนนคอนกรีตเสริมเหล็ก หมู่ที่ 11 จากบ้านร.ศ.อ. วิจิตร พลอาษา ไปบ้านดงสวนผึ้ง หมู่ที่ 10 ต.น้ำคำ อ.สุวรรณภูมิ จ.ร้อยเอ็ด	2.7	3	องค์การบริหารส่วนตำบลนาใหญ่	3,500,000.00						3,500,000.00
386	ก่อสร้างถนนคอนกรีตเสริมเหล็ก หมู่ที่ 11 จากที่บ้านบัวพันธ์ พลอาษา ไปบ้านดงสวนผึ้ง หมู่ที่ 10 ต.น้ำคำ อ.สุวรรณภูมิ จ.ร้อยเอ็ด	2.7	3	องค์การบริหารส่วนตำบลนาใหญ่				3,500,000.00			3,500,000.00
387	ก่อสร้างถนนคอนกรีตเสริมเหล็ก หมู่ที่ 11 จากบ้านตาหวอ หมู่ที่ 11 ไปสวนผึ้ง หมู่ที่ 10 ต.น้ำคำ อ.สุวรรณภูมิ จ.ร้อยเอ็ด	2.7	3	องค์การบริหารส่วนตำบลนาใหญ่				3,500,000.00			3,500,000.00
388	ก่อสร้างถนนคอนกรีตเสริมเหล็ก หมู่ที่ 4 จากที่นายสมพร สุนทรบุญ ไป ที่นายดูภัย ปาโท เชื่อมบ้านหนองยาง หมู่ที่ 5 ต. กกกุง อ.เมืองสระจ.ร้อยเอ็ด	2.7	3	องค์การบริหารส่วนตำบลนาใหญ่		12,600,000.00					12,600,000.00
389	ก่อสร้างถนนคอนกรีตเสริมเหล็ก หมู่ที่ 13 จากที่วัดป่าพุทธาวาส ไปสวนแยกตาหวอบ้านผึ่ง หมู่ที่ 5	2.7	3	องค์การบริหารส่วนตำบลนาใหญ่			8,750,000.00				8,750,000.00
390	ก่อสร้างผิวจราจรแอสฟัลติกคอนกรีต หมู่ที่ 14 ไปบ้านโนนหมากแงว ต.น้ำคำ อ.สุวรรณภูมิ จ.ร้อยเอ็ด	2.7	3	องค์การบริหารส่วนตำบลนาใหญ่				10,000,000.00			10,000,000.00
391	ก่อสร้างผิวจราจรแอสฟัลติกคอนกรีต หมู่ที่ 5 จากถนนสายสุวรรณภูมิ-ร้อยเอ็ด ไปบ้านนาทราย่างไร	2.7	3	องค์การบริหารส่วนตำบลนาใหญ่	10,800,000.00						10,800,000.00
392	ก่อสร้างถนนคอนกรีตเสริมเหล็ก หมู่ที่ 5 จากบ้านเม็ก ไปบ้านภูงา ต.คอกไม้ อ.สุวรรณภูมิ จ.ร้อยเอ็ด	2.7	3	องค์การบริหารส่วนตำบลนาใหญ่			8,400,000.00				8,400,000.00
393	ปรับปรุงผิวจราจรแบบแอสฟัลติกคอนกรีต Asphalt concrete หมู่ที่ 1 สายทางจากสามแยกบ้านห้างหัวไปหน้าวัดป่าโถงตัว	2.7	3	องค์การบริหารส่วนตำบลหัวช้าง		6,185,000.00					6,185,000.00
394	ก่อสร้างถนนคอนกรีตเสริมเหล็ก หมู่ที่ 3 สายทางไปบ้านเปือย หมู่ที่ 1 ตำบลช้างเผือก	2.7	3	องค์การบริหารส่วนตำบลหัวช้าง		902,000.00					902,000.00
395	ก่อสร้างถนนคอนกรีตเสริมเหล็ก หมู่ที่ 5 สายทางจากถนนคส.เดิมน้ำพี้จาม หมู่ที่ 5 เชื่อม หมู่ที่ 8 ตำบลบ่อพันขัน	2.7	3	องค์การบริหารส่วนตำบลหัวช้าง			3,528,000.00				3,528,000.00
396	ก่อสร้างถนนคอนกรีตเสริมเหล็ก หมู่ที่ 9 สายทางจากบ้านน้ำคำน้อยเชื่อมบ้านหนองบัว ตำบลหัวหินลาด	2.7	3	องค์การบริหารส่วนตำบลหัวช้าง	1,375,000.00						1,375,000.00
397	ปรับปรุงผิวจราจรแบบแอสฟัลติกคอนกรีต Asphalt concrete หมู่ที่ 11 สายทางไปบ้านน้ำคำน้อย หมู่ที่ 9	2.7	3	องค์การบริหารส่วนตำบลหัวช้าง				3,393,600.00			3,393,600.00
398	ก่อสร้างถนนคอนกรีตเสริมเหล็ก หมู่ที่ 11 สายทางเชื่อมถึง หมู่ที่ 2 บ้านแดง ตำบลช้างเผือก	2.7	3	องค์การบริหารส่วนตำบลหัวช้าง	6,784,000.00						6,784,000.00

บัญชีรายการชุดโครงการ				งบประมาณดำเนินการ						
ลำดับที่	แผนงาน /โครงการ	ยุทธศาสตร์ ชาติ (X)/ แผนแม่บท 1 (Y)	แหล่ง งบ.	หน่วยดำเนินการ	พ.ศ. 2566	พ.ศ. 2567	พ.ศ. 2568	พ.ศ. 2569	พ.ศ. 2570	พ.ศ. 2566 - 2570
399	ปรับปรุงผิวจราจรแบบเสริมแอสฟัลต์ติกคอนกรีต Asphalt concrete หมู่ที่ 1 สายทางจากถนนสายทางเดิมบริเวณหน้าศูนย์พัฒนาเด็กเล็กบ้านท่าหวางวังหริ่งเขตตำบลจำปาสัก	2.7	3	องค์การบริหารส่วนตำบลหัวช้าง				3,675,000.00		3,675,000.00
400	ปรับปรุงผิวจราจรแบบเสริมแอสฟัลต์ติกคอนกรีต Asphalt concrete หมู่ที่ 3 สายทางจากบ้านสำราญ หมู่ที่ 6	2.7	3	องค์การบริหารส่วนตำบลหัวช้าง			2,352,000.00			2,352,000.00
401	ปรับปรุงผิวจราจรแบบเสริมแอสฟัลต์ติกคอนกรีต Asphalt concrete หมู่ที่ 3 สายทางจากหน้า ศพท.ไปบ้านทุ่งน้อย	2.7	3	องค์การบริหารส่วนตำบลหัวช้าง					1,470,000.00	1,470,000.00
402	ปรับปรุงผิวจราจรแบบเสริมแอสฟัลต์ติกคอนกรีต Asphalt concrete หมู่ที่ 9 สายทางไปบ้านโนนพัฒนา หมู่ที่ 12	2.7	3	องค์การบริหารส่วนตำบลหัวช้าง	3,381,000.00					3,381,000.00
403	ปรับปรุงผิวจราจรแบบเสริมแอสฟัลต์ติกคอนกรีต Asphalt concrete หมู่ที่ 10 สายทางไปบ้านลำโพง หมู่ที่ 7	2.7	3	องค์การบริหารส่วนตำบลหัวช้าง		3,150,000.00				3,150,000.00
404	ก่อสร้างถนนคอนกรีตเสริมเหล็ก หมู่ที่ 1 สายทางจากถนนคลองเดิมไปวัดป่าคำคว่ำ	2.7	3	องค์การบริหารส่วนตำบลหัวช้าง					3,740,000.00	3,740,000.00
405	ก่อสร้างถนนคอนกรีตเสริมเหล็ก หมู่ที่ 6 สายทางจากสามแยกบ้านเลขที่ 60 ถึงสามแยกคอกหมูตัวไปหนองใหญ่	2.7	3	องค์การบริหารส่วนตำบลหัวช้าง					1,078,000.00	1,078,000.00
406	ก่อสร้าง/ซ่อมสร้าง/เสริมผิวจราจรถนนลาดยางทั้ง ๑๒ หมู่บ้าน ในเขต ต.หัวโพน	2.7	3	องค์การบริหารส่วนตำบลหัวโพน	1,500,000.00					1,500,000.00
407	ก่อสร้างถนน คสล. ทั้ง ๑๒ หมู่บ้าน ในเขตตำบลหัวโพน	2.7	3	องค์การบริหารส่วนตำบลหัวโพน		1,050,000.00				1,050,000.00
408	ซ่อมแซมถนน คสล. ทั้ง ๑๒ หมู่บ้าน	2.7	3	องค์การบริหารส่วนตำบลหัวโพน				100,000.00		100,000.00
409	ก่อสร้างถนนดินเพื่อการเกษตร พร้อมวางท่อระบายน้ำ ทั้ง ๑๒ หมู่บ้าน	2.7	3	องค์การบริหารส่วนตำบลหัวโพน				200,000.00		200,000.00
410	ซ่อมแซมถนนดินเพื่อการเกษตร พร้อมวางท่อระบายน้ำ ทั้ง ๑๒ หมู่บ้าน	2.7	3	องค์การบริหารส่วนตำบลหัวโพน			50,000.00			50,000.00
411	ก่อสร้างถนนลูกรัง ทั้ง ๑๒ หมู่บ้าน	2.7	3	องค์การบริหารส่วนตำบลหัวโพน			1,000,000.00			1,000,000.00
412	ซ่อมแซมถนนลูกรัง พร้อมวางท่อระบายน้ำ ทั้ง ๑๒ หมู่บ้าน	2.7	3	องค์การบริหารส่วนตำบลหัวโพน					1,200,000.00	1,200,000.00
413	ซ่อมแซมถนนลูกรังเฉพาะช่วงที่เป็นหลุมเป็นบ่อ ภายในตำบลหัวโพน	2.7	3	องค์การบริหารส่วนตำบลหัวโพน					300,000.00	300,000.00
414	ปรับเกรดถนนลูกรังที่เป็นหลุมเป็นบ่อ ภายในตำบลหัวโพน	2.7	3	องค์การบริหารส่วนตำบลหัวโพน	100,000.00					100,000.00
415	ก่อสร้างถนน คสล.หมู่ 3 เส้นที่นา นางทองบุ ถึงวัดป่ายางคำ	2.7	3	องค์การบริหารส่วนตำบลหัวโพน	2,240,000.00					2,240,000.00
416	ก่อสร้างถนน คสล.หมู่ 3 ไปวัดโคกหนองเต่า	2.7	3	องค์การบริหารส่วนตำบลหัวโพน		840,000.00				840,000.00
417	ก่อสร้างถนนลูกรัง ภายในหมู่บ้าน หมู่ 3 ซอยข้างบ้าน นาย นรินทร์ ผาเจริญ ถึงวัดโคกหนองเต่า	2.7	3	องค์การบริหารส่วนตำบลหัวโพน		50,000.00				50,000.00
418	ก่อสร้างถนน คสล. หมู่ 3 จากบ้านนางสุบิน ถึงสี่แยกบ้าน นายสกลิต ชื่นหัวโพน	2.7	3	องค์การบริหารส่วนตำบลหัวโพน		560,000.00				560,000.00
419	ก่อสร้างถนน คสล.ภายในหมู่บ้าน บ้านโคก หมู่ 4 จากบ้านนางสน วิจิตรชัย ถึงหน้าบ้านนางสน นามแดง	2.7	3	องค์การบริหารส่วนตำบลหัวโพน	140,000.00					140,000.00
420	ก่อสร้างถนน คสล.ภายในหมู่บ้าน บ้านโคก หมู่ 4 จากบ้าน นายนิคม มาสีโพน ถึงบ้านนายสุม เสนาเพียง	2.7	3	องค์การบริหารส่วนตำบลหัวโพน	210,000.00					210,000.00
421	ก่อสร้างถนน คสล.ภายในหมู่บ้าน บ้านหายุก หมู่ 6 จากบ้านนางมณี สุดชาติ ถึงศาลาประชาคม(โครงการต่อเนื่อง)	2.7	3	องค์การบริหารส่วนตำบลหัวโพน	1,050,000.00					1,050,000.00
422	ก่อสร้างถนน คสล.ภายในหมู่บ้าน บ้านหายุก หมู่ 6 จากบ้านนางเยาว์ลักษณ์ ศรีวิฑิต ถึงบ้านนายชวน นวมที่ชัย	2.7	3	องค์การบริหารส่วนตำบลหัวโพน			1,050,000.00			1,050,000.00
423	ก่อสร้างถนนลูกรัง บ้านหายุก หมู่ 6 จากที่นา นายเดช คำ อ้อย ถึงที่นา นางสาวแก้ว ไชยหนองบัว	2.7	3	องค์การบริหารส่วนตำบลหัวโพน		50,000.00				50,000.00
424	ก่อสร้างถนน คสล.บ้านคำบอน หมู่ 8 ไปเขตบ้านคลองตมถึง ค.บ.คำ	2.7	3	องค์การบริหารส่วนตำบลหัวโพน			1,960,000.00			1,960,000.00
425	ก่อสร้างถนน คสล. ภายในหมู่บ้าน บ้านหัวโพน หมู่ 9	2.7	3	องค์การบริหารส่วนตำบลหัวโพน			560,000.00			560,000.00
426	ก่อสร้างถนนลูกรัง ภายในหมู่บ้าน บ้านหัวโพน หมู่ 9	2.7	3	องค์การบริหารส่วนตำบลหัวโพน		100,000.00				100,000.00
427	ก่อสร้างถนน คสล.ภายในหมู่บ้าน บ้านตมหนอง หมู่ 10	2.7	3	องค์การบริหารส่วนตำบลหัวโพน			140,000.00			140,000.00
428	ก่อสร้างถนน คสล.ภายในหมู่บ้าน บ้านดอนทอง หมู่ 10 จากหน้าเขื่อนเขื่อนเพชร-จังหวัดสกลนครประจวบจันทบุรี	2.7	3	องค์การบริหารส่วนตำบลหัวโพน			140,000.00			140,000.00
429	ก่อสร้างถนน คสล.ภายในหมู่บ้าน บ้านดอนทอง หมู่ 10 จากหน้าบ้านนางสมเปอง กาวีแพง ถึงโรงเรียนหัวโพนมิตรภาพที่	2.7	3	องค์การบริหารส่วนตำบลหัวโพน	280,000.00					280,000.00
430	ก่อสร้างถนน คสล.ภายในหมู่บ้าน บ้านตากแดด หมู่ 11 จากถนน คสล.เดิม เส้นรอบวัดใต้	2.7	3	องค์การบริหารส่วนตำบลหัวโพน	280,000.00					280,000.00
431	ก่อสร้างถนน คสล.ภายในหมู่บ้าน บ้านตากแดด หมู่ 12 จากบ้านนางวิชัย รัตนศรี ถึงบ้านคุณมีฤทธิ์ แพร่ยี่ดี	2.7	3	องค์การบริหารส่วนตำบลหัวโพน	280,000.00					280,000.00
432	ก่อสร้างถนนลูกรัง ภายในหมู่บ้าน บ้านตากแดด หมู่ 12 จากโรงเรียน บ้านตากแดด หมู่ 12 ถึงที่นา นางวิชัย รัตนศรี	2.7	3	องค์การบริหารส่วนตำบลหัวโพน	100,000.00					100,000.00
433	ก่อสร้างถนนลูกรัง ภายในหมู่บ้าน บ้านตากแดด หมู่ 12 ถึงที่นา นางวิชัย รัตนศรี	2.7	3	องค์การบริหารส่วนตำบลหัวโพน	100,000.00					100,000.00

ลำดับที่	บัญชีรายการชุดโครงการ แผนงาน/โครงการ	ยุทธศาสตร์ ชาติ (X)/ แผนแม่บท ฯ (Y)	แหล่ง งบ.	หน่วยดำเนินการ	งบประมาณดำเนินการ					
					พ.ศ. 2566	พ.ศ. 2567	พ.ศ. 2568	พ.ศ. 2569	พ.ศ. 2570	พ.ศ. 2566 - 2570
434	ก่อสร้างถนน คสล.ภายในหมู่บ้าน บ้านตากแดด หมู่ 12 จากบ้านนาหว้าคา หละทะกลาง ถึงบ้านนาหว้าเซ่ ทรนเสนา	2.7	3	องค์การบริหารส่วนตำบลหัวโตน				112,000.00		112,000.00
435	ก่อสร้างถนน คสล.ภายในหมู่บ้าน บ้านตากแดด หมู่ 12 จากแยกบ้านนายสอน เขียวสนาน ถึงบ้านนายน้อย แก้วปิ่น	2.7	3	องค์การบริหารส่วนตำบลหัวโตน				112,000.00		112,000.00
436	ขยายเขตไฟฟ้าแรงต่ำ ทั้ง ๑๒ หมู่บ้าน ภายในเขตตำบลหัวโตน	2.7	3	องค์การบริหารส่วนตำบลหัวโตน				1,000,000.00		1,000,000.00
437	ขยายเขตไฟฟ้าเพื่อการเกษตร ทั้ง ๑๒ หมู่บ้านภายในเขตตำบลหัวโตน	2.7	3	องค์การบริหารส่วนตำบลหัวโตน				500,000.00		500,000.00
438	ซ่อมแซมไฟฟ้าส่องสว่าง สาธารณะภายในหมู่บ้านทั้ง ๑๒ หมู่บ้าน ภายในเขตตำบลหัวโตน	2.7	3	องค์การบริหารส่วนตำบลหัวโตน	130,000.00					130,000.00
439	ติดตั้งสายดับไฟฟ้าส่องสว่างสาธารณะทั้ง ๑๒ หมู่บ้าน ภายในเขตตำบลหัวโตน	2.7	3	องค์การบริหารส่วนตำบลหัวโตน	180,000.00					180,000.00
440	ติดตั้งไฟฟ้าส่องสว่างสาธารณะ ภายในเขตตำบลหัวโตน	2.7	3	องค์การบริหารส่วนตำบลหัวโตน	500,000.00					500,000.00
441	ขยายเขตไฟฟ้าส่องสว่าง ระบบโซล่าเซลล์ ทุกลำดับหมู่บ้าน	2.7	3	องค์การบริหารส่วนตำบลหัวโตน		200,000.00				200,000.00
442	ติดตั้งไฟฟ้าส่องสว่างสาธารณะ หมู่ 3	2.7	3	องค์การบริหารส่วนตำบลหัวโตน		50,000.00				50,000.00
443	ขยายเขตไฟฟ้าเพื่อการเกษตร-หมู่ 3	2.7	3	องค์การบริหารส่วนตำบลหัวโตน		200,000.00				200,000.00
444	ติดตั้งไฟฟ้าส่องสว่างสาธารณะ รอบหนองน้ำสาธารณะ บ้านโคก ม.4	2.7	3	องค์การบริหารส่วนตำบลหัวโตน		40,000.00				40,000.00
445	ขยายเขตไฟฟ้าแรงต่ำ บ้านโคก หมู่ 4	2.7	3	องค์การบริหารส่วนตำบลหัวโตน		30,000.00				30,000.00
446	ก่อสร้างรางระบายน้ำ บ้านโคก หมู่ที่ 4 จากเส้นหน้าวัดไปบ้านโรง หมู่ที่ 5	2.7	3	องค์การบริหารส่วนตำบลหัวโตน				780,000.00		780,000.00
447	ติดตั้งไฟฟ้าส่องสว่างสาธารณะภายในหมู่บ้าน บ้านโคก หมู่ 4	2.7	3	องค์การบริหารส่วนตำบลหัวโตน			40,000.00			40,000.00
448	ขยายเขตไฟฟ้าเพื่อการเกษตร บ้านโคก หมู่ 4 จากบ้านนาหว้าคา ถึงบ้านนาหว้าคา หมู่ 4 จากบ้านนาหว้าคา หมู่ 4	2.7	3	องค์การบริหารส่วนตำบลหัวโตน			30,000.00			30,000.00
449	ขยายเขตไฟฟ้าแรงต่ำ บ้านโคก หมู่ 4 จากบ้านนาหว้าคา หมู่ 4 ถึงบ้านนาหว้าคา หมู่ 4	2.7	3	องค์การบริหารส่วนตำบลหัวโตน		30,000.00				30,000.00
450	ติดตั้งไฟฟ้าส่องสว่างสาธารณะ บ้านโคก หมู่ 4	2.7	3	องค์การบริหารส่วนตำบลหัวโตน		60,000.00				60,000.00
451	ติดตั้งไฟฟ้าส่องสว่างสาธารณะ(สายดับ) บ้านนาหว้าคา ม.6 ภายในหมู่บ้าน	2.7	3	องค์การบริหารส่วนตำบลหัวโตน		30,000.00				30,000.00
452	ติดตั้งไฟฟ้าส่องสว่างสาธารณะ บ้านนาหว้าคา หมู่ 6	2.7	3	องค์การบริหารส่วนตำบลหัวโตน	30,000.00					30,000.00
453	ขยายเขตไฟฟ้าแรงต่ำเพื่อการเกษตร บ้านนาหว้าคา หมู่ 6 จากสามแยกสระใหญ่ ถึงหน้า นายวิเชียร สุดชาติ	2.7	3	องค์การบริหารส่วนตำบลหัวโตน	30,000.00					30,000.00
454	ขยายเขตไฟฟ้าแรงต่ำ บ้านแกน้อย หมู่ 7 ถึงบ้านตากแดด หมู่ 11	2.7	3	องค์การบริหารส่วนตำบลหัวโตน	500,000.00					500,000.00
455	ขยายเขตไฟฟ้าแรงต่ำ บ้านแกน้อย หมู่ 7 จากบ้านแกน้อย ม.7 ถึงเขตบ้านตากแดด(ตรงหน้า) ถนนลาดยาง สายตากแดด ถึงน้ำคำ	2.7	3	องค์การบริหารส่วนตำบลหัวโตน		500,000.00				500,000.00
456	ขยายเขตไฟฟ้า เพื่อการเกษตร บ้านตาบอง หมู่ 8	2.7	3	องค์การบริหารส่วนตำบลหัวโตน		150,000.00				150,000.00
457	ขยายเขตไฟฟ้าแรงต่ำ ภายในหมู่บ้าน บ้านหัวโตน หมู่ 9	2.7	3	องค์การบริหารส่วนตำบลหัวโตน		100,000.00				100,000.00
458	ขยายเขตไฟฟ้าเพื่อการเกษตร บ้านดอนเหนือ หมู่ 10 จากบ้านดอนเหนือ ถึงหน้านาหว้าคา หมู่ 10	2.7	3	องค์การบริหารส่วนตำบลหัวโตน			100,000.00			100,000.00
459	ขยายเขตไฟฟ้าเพื่อการเกษตร บ้านตากแดด หมู่ 11 จากวัดใต้ ถึงเขตบ้านนาหว้าคา หมู่ 11	2.7	3	องค์การบริหารส่วนตำบลหัวโตน			100,000.00			100,000.00
460	จัดถนนประเพณีลอยกระทง	2.7	3	องค์การบริหารส่วนตำบลหัวโตน			200,000.00			200,000.00
461	อุดหนุนประเพณีบุญแห่เทียนพรรษาของอำเภอสุวรรณภูมิ	2.7	3	องค์การบริหารส่วนตำบลหัวโตน	10,000.00					10,000.00
462	ก่อสร้างลานกีฬา/สนามกีฬาเยาวชนประจําหมู่บ้านทั้ง ๑๒ หมู่บ้าน	2.7	3	องค์การบริหารส่วนตำบลหัวโตน	200,000.00					200,000.00
463	สวนสาธารณะเฉลิมพระเกียรติ เนื่องในโอกาสมหามงคลพระราชพิธีบรมราชาภิเษก ระยะที่ 2	2.7	3	องค์การบริหารส่วนตำบลหัวโตน				50,000.00		50,000.00
464	จัดหัวรั้วกันบริเวณหนองน้ำสาธารณะในตำบล	2.7	3	องค์การบริหารส่วนตำบลหัวโตน				50,000.00		50,000.00
465	ปรับปรุงภูมิทัศน์ในเขตตำบลหัวโตน	2.7	3	องค์การบริหารส่วนตำบลหัวโตน				100,000.00		100,000.00
466	ปรับปรุงภูมิทัศน์หนองบัว ๑๐	2.7	3	องค์การบริหารส่วนตำบลหัวโตน		500,000.00				500,000.00
467	จัดงานส่งเสริมประเพณีวัฒนธรรมท้องถิ่น ทั้ง ๑๒ หมู่บ้าน	2.7	3	องค์การบริหารส่วนตำบลหัวโตน	400,000.00					400,000.00
468	อุดหนุนส่งเสริม ทิวประเพณี ระดับอำเภอ และจังหวัด	2.7	3	องค์การบริหารส่วนตำบลหัวโตน	150,000.00					150,000.00
469	สวนวัฒนธรรมเพื่อสืบทอดภูมิปัญญาท้องถิ่น	2.7	3	องค์การบริหารส่วนตำบลหัวโตน			100,000.00			100,000.00
470	ฝึกอบรมเทคนิคการออกแบบสวนสาธารณะและการปรับปรุงภูมิทัศน์แก่กลุ่มอาชีพหัวโตน	2.7	3	องค์การบริหารส่วนตำบลหัวโตน			60,000.00			60,000.00

ลำดับที่	บัญชีรายการชุดโครงการ แผนงาน / โครงการ	ยุทธศาสตร์ ชาติ (X) แผนแม่บท ฯ (Y)	แหล่ง งบ.	หน่วยดำเนินการ	งบประมาณดำเนินการ						
					พ.ศ. 2566	พ.ศ. 2567	พ.ศ. 2568	พ.ศ. 2569	พ.ศ. 2570	พ.ศ. 2566 - 2570	
471	พัฒนาปรับปรุงภูมิทัศน์ หนองซึ้งเหล็ก บ้านหัวโตน หมู่ที่ 1 ตำบลหัวโตน	2.7	3	องค์การบริหารส่วนตำบลหัวโตน			500,000.00				500,000.00
472	สืบสานภูมิปัญญาท้องถิ่น	2.7	3	องค์การบริหารส่วนตำบลหัวโตน				50,000.00			50,000.00
473	สนับสนุนการจัดตั้งกลุ่มวิสาหกิจชุมชน ของตำบลหัวโตน	2.7	3	องค์การบริหารส่วนตำบลหัวโตน				100,000.00			100,000.00
474	ปรับปรุง บูรณะ ส่งเสริมโบราณสถานโบราณวัตถุภายในตำบลหัวโตน ให้เป็นแหล่งท่องเที่ยว เช่น วัดเป็ญจ์ ป่อหิน พระนอนแก้ววัดไทรภูมิ บ้านดาดแดด วัดใต้ วัดบ้านเต๋อ ม.1	2.7	3	องค์การบริหารส่วนตำบลหัวโตน				200,000.00			200,000.00
475	จัดภูมิทัศน์หนองน้ำสาธารณะทั้ง ๑๒ หมู่บ้าน	2.7	3	องค์การบริหารส่วนตำบลหัวโตน		300,000.00					300,000.00
476	ปรับปรุงหนองนาง หมู่ที่ 9 ให้เป็นแหล่งท่องเที่ยว	2.7	3	องค์การบริหารส่วนตำบลหัวโตน		30,000.00					30,000.00
477	ส่งเสริม สนับสนุน พระธาตุวัดเป็ญจ์เป็นสถานที่ท่องเที่ยวในตำบลหัวโตน	2.7	3	องค์การบริหารส่วนตำบลหัวโตน					30,000.00		30,000.00
478	สนับสนุนการท่องเที่ยวของจังหวัดร้อยเอ็ด	2.7	3	องค์การบริหารส่วนตำบลหัวโตน					30,000.00		30,000.00
479	ประชาสัมพันธ์ข้อมูลนักท่องเที่ยวในเขตตำบลหัวโตน	2.7	3	องค์การบริหารส่วนตำบลหัวโตน					150,000.00		150,000.00
480	ปรับปรุงซ่อมแซมทรัพย์สินขององค์การบริหารส่วนตำบลหัวโตน	2.7	3	องค์การบริหารส่วนตำบลหัวโตน					100,000.00		100,000.00
481	จ้างเหมาปรับปรุง ซ่อมแซมระบบไฟฟ้าภายในสำนักงาน องค์การบริหารส่วนตำบลหัวโตน	2.7	3	องค์การบริหารส่วนตำบลหัวโตน		30,000.00					30,000.00
482	ปรับปรุงภูมิทัศน์ภายในบริเวณสำนักงานองค์การบริหารส่วนตำบลหัวโตน	2.7	3	องค์การบริหารส่วนตำบลหัวโตน			100,000.00				100,000.00
483	ก่อสร้าง/เสริมผิวแอสฟัลติก คอนกรีต สาย บ้านหนองพังคี่ ม.3 ถึง เขต ต.หัวหินลาด	2.7	3	องค์การบริหารส่วนตำบลหัวโตน	3,400,000.00						3,400,000.00
484	ก่อสร้าง/เสริมผิวแอสฟัลติก คอนกรีต สาย บ้านหนองพังคี่ ม.3 ถึง เขต ต.น้ำคำ	2.7	3	องค์การบริหารส่วนตำบลหัวโตน	5,600,000.00						5,600,000.00
485	ก่อสร้างถนน คสล. เชื่อมระหว่างตำบล สายทางจากบ้านคำบอน หมู่ที่ 8 ตำบลหัวโตน ถึงบ้านนาใหญ่ หมู่ที่ 1 ตำบลนาใหญ่	2.7	3	องค์การบริหารส่วนตำบลหัวโตน	3,500,000.00						3,500,000.00
486	ก่อสร้างถนน คสล. เชื่อมระหว่างตำบล จากบ้านคำบอน หมู่ที่ 8 ตำบลหัวโตน ถึงบ้านดงสามฝั่ง ตำบลน้ำคำ	2.7	3	องค์การบริหารส่วนตำบลหัวโตน	5,600,000.00						5,600,000.00
487	ก่อสร้างถนน คสล. เชื่อมระหว่างตำบล จากบ้านคำบอน หมู่ที่ 8 ตำบลหัวโตน ถึงบ้านดงสามฝั่ง ตำบลน้ำคำ	2.7	3	องค์การบริหารส่วนตำบลหัวโตน		5,600,000.00					5,600,000.00
488	ก่อสร้างถนน คสล. เชื่อมระหว่างตำบล จากบ้านดาดแดด หมู่ที่ 12 ตำบลหัวโตน ถึงบ้านหนองคำ ตำบลดอกลำไย	2.7	3	องค์การบริหารส่วนตำบลหัวโตน		5,600,000.00					5,600,000.00
489	ก่อสร้างถนน คสล. เชื่อมระหว่างตำบล จากบ้านหัวโตน หมู่ที่ 1 ตำบลหัวโตน ถึงบ้านทุ่งนมน ตำบลน้ำคำ	2.7	3	องค์การบริหารส่วนตำบลหัวโตน			5,600,000.00				5,600,000.00
490	เสริมผิวจราจรแอสฟัลติกคอนกรีต สี่แยกสำนักงานการไฟฟ้าส่วนภูมิภาค อำเภอศรีสมเด็จ หมู่ที่ 10 บ้านศรีสมเด็จ - บ้านหนองขุย หมู่ที่ 4 ตำบลบ้านบก อำเภอศรีสมเด็จ กว้าง 5 - 6 เมตร ยาว 2,708 เมตร ทน 4.00 เมตร หรือมีพื้นที่ไม่น้อยกว่า 14,120 ตารางเมตร	2.7	3	อำเภอศรีสมเด็จ/อบจ.				4,029,000.00			4,029,000.00
491	ก่อสร้างถนนคอนกรีตเสริมเหล็กสายบ้านพิมพ์พัฒนา หมู่ที่ 1 ตำบลศรีสมเด็จ อำเภอศรีสมเด็จ จังหวัดร้อยเอ็ด - บ้านหนองโก หมู่ที่ 8 ตำบลหนองแคน อำเภอน้ำพอง จังหวัดมหาสารคาม ขนาดกว้าง 5.00 เมตร ยาว 1,100 เมตร ทน 0.15 เมตร หรือมีพื้นที่ไม่น้อยกว่า 5,500 ตารางเมตร	2.7	3	อำเภอศรีสมเด็จ/อบจ.					3,168,000.00		3,168,000.00
492	ก่อสร้างถนนคอนกรีตเสริมเหล็ก บ้านก่อ หมู่ที่ 13 ตำบลศรีสมเด็จ สายจากถนนทางหลวง 24387 ถึงตำบลสวนเป็ก อำเภอศรีสมเด็จ จังหวัดร้อยเอ็ด กว้าง 4.00 เมตร ยาว 2,200 เมตร ไหล่ทางลูกรัง กว้างข้างละ 5.00 เมตร หรือมีพื้นที่ไม่น้อยกว่า 8,800 ตารางเมตร	2.7	3	อำเภอศรีสมเด็จ/อบจ.					6,386,000.00		6,386,000.00
493	ก่อสร้างถนนคอนกรีตเสริมเหล็กบ้านอนุชน หมู่ที่ 12 ตำบลศรีสมเด็จ - ตำบลบ้านบก ขนาดกว้าง 4.00 เมตร ยาว 645.00 เมตร ไหล่ทางลูกรังกว้างข้างละ 0.50 เมตร	2.7	3	อำเภอศรีสมเด็จ/อบจ.					1,857,000.00		1,857,000.00
494	เสริมผิวจราจรแอสฟัลติกคอนกรีต รหัสทางหลวงท้องถิ่น ร.อ.ก. 160 - 02 บ้านพิมพ์พัฒนา หมู่ที่ 1 เขตเทศบาลตำบลศรีสมเด็จ อำเภอศรีสมเด็จ จังหวัดร้อยเอ็ด	2.7	3	อำเภอศรีสมเด็จ/อบจ.					1,500,000.00		1,500,000.00
495	ก่อสร้างถนนคอนกรีตเสริมเหล็ก หมู่ที่ 5 บ้านโคกข่า ช่างบ้านนายเชษฐาพรหะสี - บ้านดงสามัคคี สี่แยก - บ้านดงจางวาง กว้าง 5.00 เมตร ยาว 170.00 เมตร ทน 0.15 เมตร หรือมีพื้นที่ไม่น้อยกว่า 850 ตารางเมตร	2.7	3	อำเภอศรีสมเด็จ/อบจ.					498,000.00		498,000.00
496	ก่อสร้างถนนคอนกรีตเสริมเหล็ก หมู่ที่ 6 บ้านหนองโคก ช่างถนนคอนกรีตเสริมเหล็กเดิม - ที่นายทองสุข ทองชาติ ขนาดผิวจราจรกว้าง 4.00 เมตร ยาว 210.00 เมตร ทน 0.15 เมตร หรือมีพื้นที่ไม่น้อยกว่า 840.00 ตารางเมตร หรือไหล่ทางกว้างข้างละ 0.50 เมตร	2.7	3	อำเภอศรีสมเด็จ/อบจ.		498,000.00					498,000.00
497	ก่อสร้างถนน คสล. สายทางจากบ้านโนนสว่าง หมู่ที่ 2 ตำบลบึงเกลือ ถึงบ้านน้ำขึ้นน้อย หมู่ที่ 8 ตำบลบึงเกลือ	2.7	3	องค์การบริหารส่วนตำบลบึงเกลือ		9,048,000.00					9,048,000.00
498	ก่อสร้างถนน คสล. สายทางจากบ้านโนนสว่าง หมู่ที่ 2 ตำบลบึงเกลือ ถึงบ้านน้ำขึ้นน้อย หมู่ที่ 8 ตำบลบึงเกลือ	2.7	3	องค์การบริหารส่วนตำบลบึงเกลือ		6,600,000.00					6,600,000.00

บัญชีรายการชุดโครงการ				งบประมาณดำเนินการ						
ลำดับที่	แผนงาน / โครงการ	ยุทธศาสตร์ชาติ CO/แผนแม่บทฯ (Y)	แหล่งงบประมาณ	หน่วยดำเนินการ	พ.ศ. 2566	พ.ศ. 2567	พ.ศ. 2568	พ.ศ. 2569	พ.ศ. 2570	พ.ศ. 2566 - 2570
499	ก่อสร้างถนน คลส.สายทางจากบ้านบ่อมาก หมู่ที่ 7 - บ้านนางเหล้า เทศบาลตำบลเมืองโพธิ์	2.7	3	องค์การบริหารส่วนตำบลบึงเกลือ			5,049,000.00			5,049,000.00
500	ก่อสร้างถนนคอนกรีตเสริมเหล็ก บ้านนาดี - บ้านโงด ม.๑๓	2.7	3	เทศบาลตำบลวังหลวง			2,300,000.00			2,300,000.00
501	ก่อสร้างถนนคอนกรีตเสริมเหล็ก บ้านหนองหัว - โนนแฝด ม.๑๓	2.7	3	เทศบาลตำบลวังหลวง			2,000,000.00			2,000,000.00
502	ก่อสร้างถนนคอนกรีตเสริมเหล็ก บ้านท่าทางเกวียน - โนนแฝด ม.๑๔	2.7	3	เทศบาลตำบลวังหลวง			5,300,000.00			5,300,000.00
503	ขุดลอกห้วยวังหลวง บ้านท่าทางเกวียน ม.๑๔	2.7	3	เทศบาลตำบลวังหลวง				2,400,000.00		2,400,000.00
504	ขุดลอกห้วยวังหลวง บ้านท่าบ่อ ม.๑๓	2.7	3	เทศบาลตำบลวังหลวง				5,400,000.00		5,400,000.00
505	ขุดลอกห้วยชัน บ้านบก ม.๑๔	2.7	3	เทศบาลตำบลวังหลวง				1,188,000.00		1,188,000.00
506	ขุดลอกห้วยแซนเหล็ก บ้านหนองหมา ม.๑๓	2.7	3	เทศบาลตำบลวังหลวง				1,296,000.00		1,296,000.00
507	โครงการก่อสร้างถนน คลส. สายเชื่อมหมู่บ้าน บ้านนาดี หมู่ที่ 10 - บ้านเทพประทาน หมู่ที่ 14	2.7	3	เทศบาลตำบลดงสิงห์					1,695,000.00	1,695,000.00
508	โครงการก่อสร้างถนน คลส. สายเชื่อมหมู่บ้าน บ้านดงสิงห์ หมู่ที่ 1,15 - บ้านปลือยตาล หมู่ที่ 5,16	2.7	3	เทศบาลตำบลดงสิงห์					5,160,000.00	5,160,000.00
509	3) โครงการก่อสร้างถนน คลส. สายเชื่อมหมู่บ้าน บ้านกอกแก้ว หมู่ที่ 2 - บ้านนาดี หมู่ที่ 10	2.7	3	เทศบาลตำบลดงสิงห์					3,060,000.00	3,060,000.00
510	โครงการก่อสร้างถนน คลส. ถนนลงสู่พื้นที่การเกษตรบ้านคึมแดง หมู่ที่ 3	2.7	3	เทศบาลตำบลดงสิงห์					1,200,000.00	1,200,000.00
511	โครงการก่อสร้างถนนหินพร้อมผิวทางลูกรังชนิดอัดแน่น สายทางบ้านหนองบัวคอบด่อน หมู่ที่ 8 ต.โพนทราย อ.โพนทราย จ.ร้อยเอ็ด ถึงบ้านชีเหล็ก ต.บางคำ อ.โพนทราย จ.ร้อยเอ็ด	2.7	3	เทศบาลโพนทราย				641,400.00		641,400.00
512	โครงการก่อสร้างถนนหินพร้อมผิวทางลูกรังชนิดอัดแน่น สายทางบ้านหนองบัวคอบด่อน หมู่ที่ 8 ต.โพนทราย อ.โพนทราย จ.ร้อยเอ็ด (จากสะพานขาว ถึงทุ่งเกษตรโพนเสียว)	2.7	3	เทศบาลโพนทราย				496,800.00		496,800.00
513	โครงการก่อสร้างถนนคอนกรีตเสริมเหล็ก สายทางบ้านทรายเงิน หมู่ที่ 12 ถึงบ้านคองหม่วย หมู่ที่ 3 ต.โพนทราย อ.โพนทราย จ.ร้อยเอ็ด	2.7	3	เทศบาลโพนทราย				629,000.00		629,000.00
514	โครงการเสริมผิวทางแอสฟัลติกคอนกรีต สายทางบ้านทรายเงิน หมู่ที่ 12 ถึงบ้านหนองยาง หมู่ที่ 4 ต.โพนทราย อ.โพนทราย จ.ร้อยเอ็ด	2.7	3	เทศบาลโพนทราย		1,190,000.00				1,190,000.00
515	โครงการก่อสร้างถนนคอนกรีตเสริมเหล็ก รหัสทางหลวงท้องถิ่น รพ.๑.170-10 จากสาย สายจากแยกกอกโย ถึงสายไปทางท่าแพ หมู่ที่ 8 ต.สามขา อ.โพนทราย จ.ร้อยเอ็ด	2.7	3	เทศบาลตำบลสามขา		3,387,000.00				3,387,000.00
516	โครงการก่อสร้างถนนคอนกรีตเสริมเหล็ก สายข้างวัดสามขา ช้างมงคล - ไปทางกุดน้ำจั้น หมู่ที่ 8 ต.สามขา อ.โพนทราย จ.ร้อยเอ็ด	2.7	3	เทศบาลตำบลสามขา		476,000.00				476,000.00
517	โครงการก่อสร้างถนน คลส.สายจากถนน คลส.เดิม - ไปทางสายทางหลวงชนบท ไปหนองเอี่ยน จำนวน 2 ช่วง	2.7	3	เทศบาลตำบลสามขา		5,640,000.00				5,640,000.00
518	โครงการก่อสร้างถนนคอนกรีตเสริมเหล็ก รหัสทางหลวงท้องถิ่น รพ.๑.170-04 จากสายถนน คลส.เดิม ถึงสายไปทางถนนสายสามขา ตรงหมากไฟ	2.7	3	เทศบาลตำบลสามขา	3,407,000.00					3,407,000.00
519	โครงการก่อสร้างถนนคอนกรีตเสริมเหล็ก บ้านโนนเจริญ ม.7 ต.ศรีสว่าง อ.โพนทราย เชื่อมเขต บ้านดงใหม่ ต.ทุ่งศรีเมือง อ.สุวรรณภูมิ จ.ร้อยเอ็ด กว้าง 5 ม. ยาว 2,050 ม. หน้า 0.15 ม. หรือมีพื้นที่ไม่น้อยกว่า 10,250 ตร.ม. พร้อมป้ายโครงการ 1 ป้าย	2.7	3	องค์การบริหารส่วนตำบลศรีสว่าง	5,616,000.00					5,616,000.00
520	โครงการก่อสร้างถนนลาดยาง บ้านโนนเกษม ม.8 สายทางจากถนนทางหลวง 2086 ไปบ้านโนนเกษม กว้าง 4 ม. ยาว 3,500 ม. หน้าเฉลี่ย 0.40 ม. พร้อมป้ายโครงการ 1 ป้าย	2.7	3	องค์การบริหารส่วนตำบลศรีสว่าง	10,000,000.00					10,000,000.00
521	โครงการก่อสร้างถนนลาดยาง บ้านศรีสว่าง ม.10 สายทางสว่าง-โพนทอง ต.ศรีสว่าง อ.โพนทราย จ.ร้อยเอ็ด กว้าง 6 ม. ยาว 3,300 ม. หน้าเฉลี่ย 0.40 ม. พร้อมป้ายโครงการ 1 ป้าย	2.7	3	องค์การบริหารส่วนตำบลศรีสว่าง		30,000,000.00				30,000,000.00
522	โครงการก่อสร้างถนนดินยกรระดับพร้อมผิวทางลูกรังพร้อมอัดบด บ้านศรีสว่าง ม.10 ต.ศรีสว่าง เชื่อมเขต บ้านปลาตุ้ม ต.ท่าทราย อ.โพนทราย กว้าง 6 ม. ยาว 3,500 ม. สูง 1 ม. แล่งลูกรัง กว้าง 5 ม. ยาว 3,500 ม. หน้า 0.20 ม. พร้อมอัดบด พร้อมป้ายโครงการ 1 ป้าย	2.7	3	องค์การบริหารส่วนตำบลศรีสว่าง		4,639,000.00				4,639,000.00
523	โครงการปรับปรุงอาคารตลาดนัดชุมชน หมู่ที่ ๑ บ้านยางคำ ต.ยางคำ อ.โพนทราย จ.ร้อยเอ็ด	2.7	3	องค์การบริหารส่วนตำบลยางคำ			373,000.00			373,000.00
524	โครงการก่อสร้างถนนคอนกรีตเสริมเหล็ก สายจากข้างวัดเจริญราษฎร์ ไปทางทิศตะวันตก หมู่ที่ 2 บ้านม่วงน้อย ตำบลท่าหาดยาว อำเภอโพนทราย จังหวัดร้อยเอ็ด	2.7	3	องค์การบริหารส่วนตำบลยางคำ			498,900.00			498,900.00
525	โครงการก่อสร้างถนนคอนกรีตเสริมเหล็ก หมู่ที่ 5 บ้านดอนโง้ง ตำบลท่าหาดยาว อำเภอโพนทราย จังหวัดร้อยเอ็ด	2.7	3	องค์การบริหารส่วนตำบลท่าหาดยาว			165,500.00			165,500.00
526	โครงการก่อสร้างสนามฟุตบอล กลางแจ้งขนาดเส้นใต้พื้นละ 7 คน	2.7	3	องค์การบริหารส่วนตำบลหัวช้าง	2,000,000.00					2,000,000.00
527	โครงการปรับปรุงผิวทางจราจรบนเลนผิวแอสฟัลติกคอนกรีต Asphalt concrete หมู่ที่ 1 สายทางจากสามแยกบ้านท่าหว้าไปหน้าวัดป่าปลาข้าว	2.7	3	องค์การบริหารส่วนตำบลหัวช้าง			6,185,000.00			6,185,000.00

ลำดับที่	บัญชีรายการชุดโครงการ แผนงาน/โครงการ	ยุทธศาสตร์ ชาติ (X)/ แผนแม่บท (Y)	แหล่ง งบ.	หน่วยดำเนินการ	งบประมาณดำเนินการ					
					พ.ศ. 2566	พ.ศ. 2567	พ.ศ. 2568	พ.ศ. 2569	พ.ศ. 2570	พ.ศ. 2566 - 2570
528	โครงการก่อสร้างถนนคอนกรีตเสริมเหล็ก หมู่ที่ 3 บ้านหนองใหญ่สายทางไปเชื่อม หมู่ที่ 1 บ้านเป็ลือย ตำบลช้างเผือก	2.7	3	องค์การบริหารส่วนตำบลหัวช้าง				902,000.00		902,000.00
529	โครงการก่อสร้างถนนคอนกรีตเสริมเหล็ก สายทางจาก หมู่ที่ 5 บ้านทุ่งน้อยตำบลหัวช้าง เชื่อมบ้านสุขสวัสดิ์ หมู่ที่ 8 ตำบลบ่อพันขัน	2.7	3	องค์การบริหารส่วนตำบลหัวช้าง					3,528,000.00	3,528,000.00
530	โครงการก่อสร้างถนนคอนกรีตเสริมเหล็ก หมู่ที่ 9 บ้านน้ำคำน้อยจากสามแยกไปเชื่อมบ้านหนองบัว ด.วิชัยพัฒนา	2.7	3	องค์การบริหารส่วนตำบลหัวช้าง					1,375,000.00	1,375,000.00
531	โครงการปรับปรุงผิวจราจรแบบ เสริมผิวแอสฟัลติกคอนกรีต Asphalt concrete หมู่ที่ 11 สายทางจากสามแยกบ้านน้ำคำน้อย หมู่ที่ 9	2.7	3	องค์การบริหารส่วนตำบลหัวช้าง		3,393,600.00				3,393,600.00
532	โครงการก่อสร้างถนนคอนกรีตหมู่ที่ 11 บ้านดอนตุ้สายทางไปเชื่อมถึง หมู่ที่ 2 บ้านดง ตำบลช้างเผือก(ท่าริมหมู่)	2.7	3	องค์การบริหารส่วนตำบลหัวช้าง	6,784,000.00					6,784,000.00
533	โครงการปรับปรุงผิวจราจรแบบ เสริมผิวแอสฟัลติกคอนกรีตหมู่ที่ 11 หมู่ที่ 1 สายทางจากถนนกลางดงเดิมบริเวณหน้าศูนย์พัฒนาเด็กเล็กบ้านห้างหว้า ถึงถึงเขตตำบลจำปาขัน	2.7	3	องค์การบริหารส่วนตำบลหัวช้าง				3,675,000.00		3,675,000.00
534	โครงการปรับปรุงผิวจราจรแบบ เสริมผิวแอสฟัลติกคอนกรีตบ้านหนองใหญ่ หมู่ที่ 3 สายทางบ้านสำราญ หมู่ที่ 6	2.7	3	องค์การบริหารส่วนตำบลหัวช้าง					2,352,000.00	2,352,000.00
535	โครงการปรับปรุงผิวจราจรแบบ เสริมผิวแอสฟัลติกคอนกรีตบ้านหนองใหญ่ หมู่ที่ 3 สายทางจากสามแยกหน้าศูนย์พัฒนาเด็กเล็กบ้านห้างหว้า ถึงสามแยกบ้านทุ่งน้อย หมู่ที่ 5	2.7	3	องค์การบริหารส่วนตำบลหัวช้าง	1,470,000.00					1,470,000.00
536	โครงการปรับปรุงผิวจราจรแบบ เสริมผิวแอสฟัลติกคอนกรีตบ้านน้ำคำน้อย หมู่ที่ 9 สายทางจากถนนลาดยางเดิมบ้านน้ำคำน้อย หมู่ที่ 9 ถึงบ้านโนนพัฒนา หมู่ที่ 12	2.7	3	องค์การบริหารส่วนตำบลหัวช้าง		3,381,000.00				3,381,000.00
537	โครงการปรับปรุงผิวจราจรแบบเสริมผิวแอสฟัลติกคอนกรีตบ้านหนองน้อย หมู่ที่ 10 สาย ทางจากถนนลาดยางเดิมบ้านหนองน้อย หมู่ที่ 10 ถึงบ้านสำโถน หมู่ที่ 7	2.7	3	องค์การบริหารส่วนตำบลหัวช้าง	3,150,000.00					3,150,000.00
538	โครงการก่อสร้างถนนคอนกรีตเสริมเหล็ก หมู่ที่ 1 สายทางจากถนน คลส.เดิม ไปวัดป่า ปลาข้าว	2.7	3	องค์การบริหารส่วนตำบลหัวช้าง	3,740,000.00					3,740,000.00
539	โครงการก่อสร้างถนนคอนกรีตเสริมเหล็ก หมู่ที่ 6 สายทางจากสามแยกบ้านเลขที่ 60 ถึงสามแยกถนนไปทางไปบ้านหนองใหญ่	2.7	3	องค์การบริหารส่วนตำบลหัวช้าง		1,078,000.00				1,078,000.00
540	โครงการก่อสร้างอาคารอเนกประสงค์ขนาดเล็ก (แบบเลขที่ สนมท. ชั้นลอย) โรงเรียนกระดังงอ (เทศบาล 2) หมู่ที่ 4 ตำบลสระคู	2.7	3	เทศบาลตำบลสุวรรณภูมิ			7,941,000.00			7,941,000.00
541	โครงการขยายเขตระบบจำหน่ายแรงต่ำและไฟฟ้าสาธารณะบ้านสระคู ถนนกลางหนองคูวัดทุ่งคู่วิถี (ถนนต้นตาล) หมู่ที่ 1 ตำบลสระคู	2.7	3	เทศบาลตำบลสุวรรณภูมิ	54,300.00					54,300.00
542	โครงการพัฒนาพื้นที่เฉพาะฝั่งเมืองรวมชุมชนสุวรรณภูมิ อำเภอสุวรรณภูมิ จังหวัดร้อยเอ็ด	2.7	3	ทศ.สุวรรณภูมิ/กรมโยธาธิการและผังเมืองจังหวัดร้อยเอ็ด				900,600,000.00		900,600,000.00
543	โครงการก่อสร้างตลาดสดเทศบาล แห่งที่ 1	2.7	3	เทศบาลตำบลสุวรรณภูมิ		15,000,000.00				15,000,000.00
544	โครงการปรับปรุงสวนสาธารณะเฉลิมพระเกียรติ 80 พรรษา หมู่ที่ 3 ตำบลสระคู	2.7	3	เทศบาลตำบลสุวรรณภูมิ		97,000,000.00				97,000,000.00
545	โครงการก่อสร้างสถานีขนส่งผู้โดยสาร อำเภอสุวรรณภูมิ	2.7	3	เทศบาลตำบลสุวรรณภูมิ			57,000,000.00			57,000,000.00
546	โครงการก่อสร้างพิพิธภัณฑ์ทุ่งกุลาร้องไห้	2.7	3	เทศบาลตำบลสุวรรณภูมิ	106,300,000.00					106,300,000.00
547	โครงการก่อสร้างสวนสาธารณะหนองกระดังงอ หมู่ที่ 4 ตำบลสระคู	2.7	3	เทศบาลตำบลสุวรรณภูมิ		9,980,000.00				9,980,000.00
548	โครงการก่อสร้างสนามกีฬาชุมชน โรงเรียนดอนมด็ดวิทยา หมู่ที่ 5 ตำบลสระคู	2.7	3	ทศ.สุวรรณภูมิ/กรมพลศึกษา		20,000,000.00				20,000,000.00
549	โครงการก่อสร้างศูนย์กีฬา เทศบาลตำบลสุวรรณภูมิ (โรงเรียนกระดังงอ เทศบาล 2) หมู่ที่ 4 ตำบลสระคู	2.7	3	ทศ.สุวรรณภูมิ/กรมพลศึกษา			50,000,000.00			50,000,000.00
550	โครงการก่อสร้างสิ่งอำนวยความสะดวก (ข้างสถานีตำรวจสุวรรณภูมิ) หมู่ที่ 20	2.7	3	เทศบาลตำบลสุวรรณภูมิ	30,000,000.00					30,000,000.00
551	โครงการสวนสาธารณะเฉลิมพระเกียรติ เมืองโบราณสามกษัตริย์	2.7	3	เทศบาลตำบลสุวรรณภูมิ		80,000,000.00				80,000,000.00
552	โครงการบูรณปฏิสังขรณ์ พระธาตุอรหันต์โมคลา	2.7	3	เทศบาลตำบลสุวรรณภูมิ				50,000,000.00		50,000,000.00
553	โครงการบูรณปฏิสังขรณ์ คอนสาธุ	2.7	3	เทศบาลตำบลสุวรรณภูมิ			20,000,000.00			20,000,000.00
554	โครงการบูรณปฏิสังขรณ์ โบราณสถาน โรงเรียนกระดังงอ หมู่ที่ 4	2.7	3	เทศบาลตำบลสุวรรณภูมิ		20,000,000.00				20,000,000.00

ลำดับที่	บัญชีรายการจุดโครงการ แผนงาน/โครงการ	ยุทธศาสตร์ ชาติ (O)/ แผนแม่บท ฯ (Y)	แหล่ง งบ,	หน่วยดำเนินการ	งบประมาณดำเนินการ						
					พ.ศ. 2566	พ.ศ. 2567	พ.ศ. 2568	พ.ศ. 2569	พ.ศ. 2570	พ.ศ. 2566 - 2570	
555	โครงการก่อสร้างศาลากลางเมือง	2.7	3	ทต.สุวรรณภูมิ/กรมโยธาธิการและผังเมืองจังหวัดร้อยเอ็ด	30,000,000.00						30,000,000.00
556	โครงการก่อสร้างห้องครัว	2.7	3	ทต.สุวรรณภูมิ/กรมโยธาธิการและผังเมืองจังหวัดร้อยเอ็ด				30,000,000.00			30,000,000.00
557	โครงการจัดงานประเพณีบุญบั้งไฟอำเภอสุวรรณภูมิ ตำบลสระคู อำเภอสุวรรณภูมิ จังหวัดร้อยเอ็ด	2.7	3	เทศบาลตำบลสุวรรณภูมิ		2,000,000.00					2,000,000.00
558	โครงการก่อสร้างห้องระบำน้ำ หรือชุดนาฏยนาท สายทางถนนประดิษฐ์ยุทธการ ตำบลสระคู	2.7	3	เทศบาลตำบลสุวรรณภูมิ			9,980,000.00				9,980,000.00
559	โครงการพัฒนาแหล่งท่องเที่ยว หนองงูเหลือม หมู่ที่ 4 ตำบลสระคู	2.7	3	เทศบาลตำบลสุวรรณภูมิ		9,990,000.00					9,990,000.00
560	โครงการซ่อมสร้างผิวจราจรแอสฟัลติกคอนกรีต สายทางถนนทางไปบ้านสนาม หมู่ที่ 5 ตำบลสระคู	2.7	3	เทศบาลตำบลสุวรรณภูมิ				9,997,000.00			9,997,000.00
561	โครงการก่อสร้างขยายผิวจราจร สายทางถนนราษฎร์เจริญ หมู่ที่ 3 ตำบลสระคู	2.7	3	เทศบาลตำบลสุวรรณภูมิ					9,987,000.00		9,987,000.00
562	โครงการก่อสร้างสะพานข้ามลำห้วย เทศบาลตำบลสุวรรณภูมิ ตำบลสระคู	2.7	3	เทศบาลตำบลสุวรรณภูมิ	16,000,000.00						16,000,000.00
563	ก่อสร้างถนนแยกวงเวียนหรือถนนลูกรังบดอัดแน่น หมู่ที่ 1 จากที่นายสมชัย คลังมนตรี ถึงที่สาธารณะประโยชน์ (ป่าช้าเก่า)	2.7	3	องค์การบริหารส่วนตำบลน้ำคำ			2,400,000.00				2,400,000.00
564	ก่อสร้างถนนยกทรงปูนดินหรือถนนลูกรังบดอัดแน่น บ้านน้ำคำ หมู่ที่ 1 จากที่นายบุญ ดุงน้ำคำ ถึงที่นายสมชัย อิน้อย	2.7	3	องค์การบริหารส่วนตำบลน้ำคำ	500,000.00						500,000.00
565	ก่อสร้างห้องระบำน้ำหรือบ่อพัก บ้านน้ำคำ หมู่ที่ 1 จากที่หน้าบ้านนางเพียงศรี บ้อยน้ำคำ ถึง ถนนบ้านน้ำคำ	2.7	3	องค์การบริหารส่วนตำบลน้ำคำ			500,000.00				500,000.00
566	ก่อสร้างถนนผิวจราจรแอสฟัลติกคอนกรีต โดยวิธี (Pavement Recycling) บ้านน้ำคำ หมู่ที่ 1 จากถนนลูกรังสาย บ้านน้ำคำ หมู่ที่ 1 ถึงหนองโอง	2.7	3	องค์การบริหารส่วนตำบลน้ำคำ		12,930,000.00					12,930,000.00
567	ปรับปรุงผิวถนนลูกรัง บ้านน้ำคำ หมู่ที่ 1 จาก บ่อปลาที่นาบ้านสาขลา ห้วยหัวโชน ถึง เขตแดนของตำบลหนองขาม	2.7	3	องค์การบริหารส่วนตำบลน้ำคำ		4,500,000.00					4,500,000.00
568	ก่อสร้างถนนลูกรัง หมู่ที่ 2 จากสะพานที่นางนางคำจันท์ นามปาว ถึงที่นางนางสุบรรณ หมู่ที่ 2	2.7	3	องค์การบริหารส่วนตำบลน้ำคำ				1,800,000.00			1,800,000.00
569	ก่อสร้างถนนลูกรังบดอัดแน่น หมู่ที่ 2 จากที่นางคำจันท์ นามปาว ถึงเขตบ้านสำโรง ตำบลหัวโชน	2.7	3	องค์การบริหารส่วนตำบลน้ำคำ	1,900,000.00						1,900,000.00
570	ก่อสร้างถนนยกทรงปูนดินหรือถนนลูกรังบดอัดแน่น บ้านหนองบัว หมู่ที่ 2 จากถนนลาดยางที่นางนางคำ ซันหนองบัว ถึงถนนหนองน้ำกิน	2.7	3	องค์การบริหารส่วนตำบลน้ำคำ		500,000.00					500,000.00
571	โครงการก่อสร้างถนน คสล. หมู่ที่ ๑ เริ่มจากบ้านหนองควายอี้อย (ต่อจากถนน คสล.หลังโรงเรียนบ้านมิตรธรรม) ไปถึงบ้านหนองดอกเป็น ส.สระคู	2.7	3	องค์การบริหารส่วนตำบลเมืองทุ่ง		2,800,000.00					2,800,000.00
572	โครงการก่อสร้างถนน คสล. หมู่ที่ ๑ เริ่มจากบ้านหนองควายอี้อย (บ้าน นายชาติชาย หองน้ำเที่ยง) ไปถึงเขตตำบลทุ่งศรีเมือง	2.7	3	องค์การบริหารส่วนตำบลเมืองทุ่ง	2,940,000.00						2,940,000.00
573	โครงการก่อสร้างถนน คสล. หมู่ที่ ๖ เริ่มจากที่นา นางเวช โทธิมาน ไปถึงสามแยกขึ้นทางหลวงชนบท สายบ้านหนองโค้ง-อาจสามารถ	2.7	3	องค์การบริหารส่วนตำบลเมืองทุ่ง	1,350,000.00						1,350,000.00
574	โครงการก่อสร้างถนน คสล. หมู่ที่ ๖ เริ่มจากบ้านหนองพันมูล ไปถึงบ้านคางเมือง	2.7	3	องค์การบริหารส่วนตำบลเมืองทุ่ง				2,537,500.00			2,537,500.00
575	โครงการก่อสร้างถนน คสล. หมู่ที่ ๘ เริ่มจากข้างโรงเรียนบ้านเขียงเครือ-ด้านน้อย (ถนนมิตรภาพ) ไปถึงบ้านหนองโค้ง	2.7	3	องค์การบริหารส่วนตำบลเมืองทุ่ง				3,003,000.00			3,003,000.00
576	โครงการก่อสร้างถนนคอนกรีตเสริมเหล็ก หมู่ที่ 4 จากบ้านโคกสูง หมู่ที่ 4 ต.เจ้าป่าชั้น ถึงเขต ต.บ่อพันขัน	2.7	3	เทศบาลตำบลเจ้าป่าชั้น				2,400,000.00			2,400,000.00
577	โครงการก่อสร้างถนนคอนกรีตเสริมเหล็ก ถนนสายบ้านปลาแก้ว ม.3 ต.เจ้าป่าชั้น อ.สุวรรณภูมิ จังหวัดร้อยเอ็ด ถึงบ้านห้างฟ้า หมู่ที่ 1 ต.หัวช้าง อ.สุวรรณภูมิ จ.ร้อยเอ็ด	2.7	3	เทศบาลตำบลเจ้าป่าชั้น			4,210,000.00				4,210,000.00
578	โครงการก่อสร้างถนนคอนกรีตเสริมเหล็ก ถนนสายบ้านหัวตง หมู่ที่ 11 ต.เจ้าป่าชั้น อ.สุวรรณภูมิ จ.ร้อยเอ็ด ถึงบ้านท่าทราย หมู่ที่ 3 ต.ทุ่งศรีเมือง อ.สุวรรณภูมิ จ.ร้อยเอ็ด	2.7	3	เทศบาลตำบลเจ้าป่าชั้น		1,048,000.00					1,048,000.00
579	โครงการก่อสร้างถนนคอนกรีตเสริมเหล็กเข้าแหล่งท่องเที่ยวบ่อพันขัน บ้านหมู่ที่หนอง หมู่ที่ 8 ขนาดถนนกว้าง 5 เมตร ยาว 2,355 เมตร	2.7	3	เทศบาลตำบลเจ้าป่าชั้น			6,884,000.00				6,884,000.00
580	โครงการเสริมแอสฟัลติกคอนกรีตเสริมเหล็กทับผิวจราจรคอนกรีตเสริมเหล็กเดิมเข้าแหล่งท่องเที่ยวบ่อพันขัน บ้านหมู่ที่หนอง หมู่ที่ 8 ขนาดสะพานกว้าง 5 เมตร ยาว 2,100 เมตร	2.7	3	เทศบาลตำบลเจ้าป่าชั้น		3,686,000.00					3,686,000.00
581	โครงการเสริมแอสฟัลติกคอนกรีตเสริมเหล็กทับผิวจราจรคอนกรีตเสริมเหล็กเดิมเข้าแหล่งท่องเที่ยวบ่อพันขัน บ้านหมู่ที่หนอง หมู่ที่ 8 ขนาดถนนกว้าง 5 เมตร ยาว 575 เมตร	2.7	3	เทศบาลตำบลเจ้าป่าชั้น			1,000,000.00				1,000,000.00

ลำดับที่	บัญชีรายการชุดโครงการ	ยุทธศาสตร์ชาติ (X)/แผนแม่บท (Y)	แหล่งงบประมาณ	หน่วยดำเนินการ	งบประมาณดำเนินการ					
					พ.ศ. 2566	พ.ศ. 2567	พ.ศ. 2568	พ.ศ. 2569	พ.ศ. 2570	พ.ศ. 2566 - 2570
582	โครงการเสริมเหล็กที่ตึกคอนกรีตเสริมเหล็กที่บริเวณอาคารเรียนเหล็กเดิมเข้าแหล่งท่องเที่ยวป้อมหินขึ้น บ้านหมู่ที่ 8 ขนาดสะพานกว้าง 4 เมตร ยาว 1,400 เมตร	2.7	3	เทศบาลตำบลจำปาขัน				1,969,000.00		1,969,000.00
583	ก่อสร้างถนนคอนกรีตเสริมเหล็ก หมู่ที่ 1 บ้านคอกไม้ จากถนนคสล.เดิมจาก ที่บ้านบุญมา ศรีคลัง ไปถึงสี่แยกบ้านไร่	2.7	3	เทศบาลตำบลคอกไม้		2,227,000.00				2,227,000.00
584	ก่อสร้างถนนคอนกรีตเสริมเหล็ก หมู่ที่ 3 บ้านหมอตา จากทางแยกที่ นายสมเกียรติ นามเมือง ถึง ถนนหลวงแผ่นดินหมายเลข 202	2.7	3	เทศบาลตำบลคอกไม้		3,859,000.00				3,859,000.00
585	ก่อสร้างถนนคอนกรีตเสริมเหล็ก หมู่ที่ 3 บ้านหมอตา จากทางแยกที่นางของ นางทองเพียร บุตรประเสริฐ ถึงแยกไผ่ละวันกันตั้ง	2.7	3	เทศบาลตำบลคอกไม้					3,282,800.00	3,282,800.00
586	ก่อสร้างถนนคอนกรีตเสริมเหล็ก หมู่ที่ 3 บ้านหมอตา จากทางแยกที่ นายจรูญ หลงภูงา ถึงแยกหน้านางคำไท สารวณู	2.7	3	เทศบาลตำบลคอกไม้	3,667,000.00					3,667,000.00
587	โครงการซ่อมสร้างเสริมผิวจราจร Para Asphaltic concrete บ้านงูงา หมู่ที่ 4 จากถนน คสล.เดิมทางเข้าหมู่บ้าน ถึง บริเวณที่ นางวิภา น้อยน้ำคำ	2.7	3	เทศบาลตำบลคอกไม้	2,221,000.00					2,221,000.00
588	ก่อสร้างถนนคอนกรีตเสริมเหล็ก หมู่ที่ 7 บ้านโคกทับเก่า จาก หลังบ้านนางสมพร ษรรัตน์ ถึง สะพานคอนกรีต	2.7	3	เทศบาลตำบลคอกไม้	1,257,000.00					1,257,000.00
589	ก่อสร้างถนนคอนกรีตเสริมเหล็ก หมู่ที่ 10 บ้านค้อ จากสี่แยกนางแหวน นระวียง ถึง สี่แยกโคกหนองสี	2.7	3	เทศบาลตำบลคอกไม้					3,456,000.00	3,456,000.00
590	ก่อสร้างถนนคอนกรีตเสริมเหล็ก หมู่ที่ 12 บ้านยางเลิง จากถนน คสล.เดิม หน้าบ้าน นายสวัสดิ์ เศษไธ ถึง ทางหลวงแผ่นดิน สายสุวรรณภูมิ - ร้อยเอ็ด	2.7	3	เทศบาลตำบลคอกไม้					2,898,900.00	2,898,900.00
591	ก่อสร้างถนนคอนกรีตเสริมเหล็ก หมู่ที่ 13 บ้านคอกไม้ จากสี่แยกวัดบ้านคอกไม้ ถึง ทางหลวงแผ่นดินสายสุวรรณภูมิ - เกษตรวิสัย	2.7	3	เทศบาลตำบลคอกไม้	3,090,900.00					3,090,900.00
592	ก่อสร้างถนนคอนกรีตเสริมเหล็ก หมู่ที่ 14 จากสามแยกโพนหนองใหญ่จุดบ่อดำถึง อย่างเก็บน้ำเลี้ยงชีตุน	2.7	3	เทศบาลตำบลคอกไม้	1,050,300.00					1,050,300.00
593	ก่อสร้างถนนคอนกรีตเสริมเหล็ก หมู่ที่ 6 บ้านยางเลิง จากอ่างเก็บน้ำเลี้ยงชีตุน ถึง ถนนทางหลวงหมายเลข 202 (สุวรรณภูมิ - เกษตรวิสัย)	2.7	3	เทศบาลตำบลคอกไม้	3,858,900.00					3,858,900.00
594	โครงการปรับปรุง/ก่อสร้างสนามฟุตบอลโรงเรียนบ้านนา	2.7	3	องค์การบริหารส่วนตำบลนาใหญ่	2,000,000.00					2,000,000.00
595	โครงการก่อสร้างถนนลาดยางแอสฟัลต์คอนกรีต บ้านฮ้อยสิงห์ หมู่ที่ 4 ตำบลทุ่งกุลาริง บ้านโพนครกน้อย หมู่ที่ 19 ตำบลสระขี้ อำเภอสวรรภูมิ จังหวัดร้อยเอ็ด	2.7	3	เทศบาลตำบลทุ่งกุลาริง	18,660,000.00					18,660,000.00
596	โครงการก่อสร้างถนนลาดยางแอสฟัลต์คอนกรีต บ้านโนนม่วง หมู่ที่ 8 ตำบลทุ่งกุลาริง บ้านโพนครกน้อย หมู่ที่ 14 ตำบลสระขี้ อำเภอสวรรภูมิ จังหวัดร้อยเอ็ด	2.7	3	เทศบาลตำบลทุ่งกุลาริง	17,000,000.00					17,000,000.00
597	โครงการเสริมผิวทางพาราแอสฟัลต์คอนกรีตสายทางบ้านจามหมู่ที่ 5 ตำบลทุ่งกุลาริง ถึง บ้านหนองหว้า หมู่ที่ 14 อำเภอสวรรภูมิ จังหวัดร้อยเอ็ด	2.7	3	เทศบาลตำบลทุ่งกุลาริง	6,700,000.00					6,700,000.00
598	ก่อสร้างถนน คสล. หมู่ที่ 1 จากถนน คสล. เดิมที่สวนบางประทีปของระเมณี ถึงท่าเสียวใหญ่ (เรียงสูบน้ำประปา หมู่ 1,14)	2.7	3	เทศบาลตำบลหินกอง				2,724,000.00		2,724,000.00
599	ก่อสร้างถนน คสล. หมู่ที่ 6 จากที่ พ.ต.ท.ประวิทย์ วิชัย ถึง หมู่ 4 ตำบลสระขี้ อำเภอสวรรภูมิ จังหวัดร้อยเอ็ด	2.7	3	เทศบาลตำบลหินกอง				2,610,000.00		2,610,000.00
600	ก่อสร้างถนน คสล. หมู่ที่ 5 จากบ้าน น.ส.ยวนใจ ศรีนันท์ ถึง หนองไผ่เทศบาลตำบลหินกอง	2.7	3	เทศบาลตำบลหินกอง				928,000.00		928,000.00
601	ก่อสร้างถนน คสล. หมู่ที่ 9 จากที่นายเชียง ไทขันตั้งหน้าแยกลาดยาง	2.7	3	เทศบาลตำบลหินกอง				928,000.00		928,000.00
602	ก่อสร้างถนน คสล. หมู่ที่ 14 บ้านหินกอง ตำบลหินกอง เชื่อมไปบ้านสระขี้ หมู่ที่ 4 ตำบลสระขี้ อำเภอสวรรภูมิ จังหวัดร้อยเอ็ด	2.7	3	เทศบาลตำบลหินกอง		9,050,000.00				9,050,000.00
603	ก่อสร้างถนน คสล. หมู่ที่ 15 จากสี่แยกที่นายสวน โนนสระขี้ บ้านโพนทอง หมู่ 15 เข้ม บ้านร่วม ตำบลทุ่งกุลาริง ตำบลเกษตรวิสัย จ.ร้อยเอ็ด	2.7	3	เทศบาลตำบลหินกอง			3,360,000.00			3,360,000.00

ลำดับที่	บัญชีรายการชุดโครงการ แผนงาน / โครงการ	ยุทธศาสตร์ ชาติ (X)/ แผนแม่บท ฯ (Y)	แหล่ง เงิน	หน่วยดำเนินการ	งบประมาณดำเนินการ					
					พ.ศ. 2566	พ.ศ. 2567	พ.ศ. 2568	พ.ศ. 2569	พ.ศ. 2570	พ.ศ. 2566 - 2570
604	ก่อสร้างถนน คสล. หมู่ที่ 2 จากบ้านลำข้าว ถึงบ้านหนองฮี เพิ่ม หมู่ที่ 10	2.7	3	เทศบาลตำบลหินกอง			3,500,000.00			3,500,000.00
605	ก่อสร้างถนน คสล. หมู่ที่ 4 จากบ้านวังหมอง หมู่ที่ 4 ถึง บ้านคัดเค้า หมู่ที่ 6	2.7	3	เทศบาลตำบลหินกอง			2,000,000.00			2,000,000.00
606	ก่อสร้างถนน คสล. หมู่ที่ 4 จากบ้านวังหมอง ถึงบ้าน หินกอง	2.7	3	เทศบาลตำบลหินกอง					2,500,000.00	2,500,000.00
607	ก่อสร้างถนน คสล. ถึงบ้านหินกอง หมู่ที่ 1 เชื่อมไปบ้าน หนองฮีเพิ่ม หมู่ที่ 10	2.7	3	เทศบาลตำบลหินกอง			2,724,000.00			2,724,000.00
608	ก่อสร้างถนน คสล. บ้านหินกอง หมู่ 14 เชื่อมไป บ้านคัดเค้า หมู่ที่ 6	2.7	3	เทศบาลตำบลหินกอง		4,125,600.00				4,125,600.00
609	ก่อสร้างถนน คสล. บ้านสองชั้น หมู่ที่ 3 เชื่อมไปบ้านหนอง ทราย หมู่ที่ 9	2.7	3	เทศบาลตำบลหินกอง					700,000.00	700,000.00
610	ก่อสร้างถนน คสล. บ้านโพนสวน หมู่ที่ 8 เชื่อมไปบ้านโพน ถ่มัง หมู่ที่ 12	2.7	3	เทศบาลตำบลหินกอง			5,313,000.00			5,313,000.00
611	ก่อสร้างถนน คสล. บ้านส้มโอง หมู่ที่ 7 เชื่อมไป วิทยาลัยเทคนิคสุวรรณภูมิ	2.7	3	เทศบาลตำบลหินกอง	1,300,000.00					1,300,000.00
612	ก่อสร้างถนน คสล. บ้านส้มโอง หมู่ที่ 7 เชื่อมไป เชิงชี่ศูนย์ ตำบลดอกไม้	2.7	3	เทศบาลตำบลหินกอง	960,000.00					960,000.00
613	ก่อสร้างถนน คสล. บ้านหินกอง หมู่ที่ 14 ถึง คุ้มโพนฝ้าย	2.7	3	เทศบาลตำบลหินกอง	1,300,000.00					1,300,000.00
614	ก่อสร้างถนน คสล. หมู่ที่ 12 บ้านโพนถ่มัง เชื่อมไปบ้านหว่า งาม ต.เกษตรวิสัย อ.เกษตรวิสัย จ.ร้อยเอ็ด	2.7	3	เทศบาลตำบลหินกอง					1,000,000.00	1,000,000.00
615	ก่อสร้างถนน คสล. หมู่ที่ 14 ถนนสายบ้านหินกอง เชื่อมไป ตำบลดอกไม้	2.7	3	เทศบาลตำบลหินกอง					800,000.00	800,000.00
616	ก่อสร้างถนน คสล. บ้านโพนพุง หมู่ที่ 15 เชื่อมไปบ้านม่วง ต.เกษตรวิสัย จ.ร้อยเอ็ด	2.7	3	เทศบาลตำบลหินกอง					1,000,000.00	1,000,000.00
617	ก่อสร้างถนน คสล. หมู่ที่ 8 จากบ้านโพนสวน เชื่อมไป ตำบลนาใหญ่ อ.สุวรรณภูมิ จ.ร้อยเอ็ด	2.7	3	เทศบาลตำบลหินกอง					750,000.00	750,000.00
618	ก่อสร้างถนน คสล. หมู่ที่ 8 จากบ้านโพนสวน เชื่อมไป ต. สิริโคก อ.เกษตรวิสัย จ.ร้อยเอ็ด	2.7	3	เทศบาลตำบลหินกอง					700,000.00	700,000.00
619	โครงการก่อสร้างถนนลาดยางผิวทางแอสฟัลต์คอนกรีต บ้านหินกอง หมู่ที่ 14 ถนนสายหินกอง หมู่ 14 ตำบลหินกอง เชื่อมไปเขตตำบลสระสูง อำเภอสุวรรณภูมิ	2.7	3	เทศบาลตำบลหินกอง			9,050,000.00			9,050,000.00
620	โครงการก่อสร้างถนนลาดยางผิวทางแอสฟัลต์ชั้นพื้นทางดิน ซีเมนต์ บ้านส้มโอง หมู่ที่ 7 ถนนสายข้าววิทยาสัยเทคนิค สุวรรณภูมิ เชื่อมไปบ้านส้มโองหมู่ที่ 7	2.7	3	เทศบาลตำบลหินกอง			2,872,000.00			2,872,000.00
621	โครงการก่อสร้างถนนลาดยางผิวทางแอสฟัลต์ชั้นพื้นทางดิน ซีเมนต์บ้านคั้งหมอง หมู่ที่ 4 ถนนสายบ้านคั้งหมอง หมู่ที่ 4 เชื่อมไปบ้านคัดเค้า หมู่ที่ 6	2.7	3	เทศบาลตำบลหินกอง			6,307,000.00			6,307,000.00
622	โครงการก่อสร้างถนนลาดยางผิวทางแอสฟัลต์ชั้นพื้นทางดิน ซีเมนต์บ้านโพนถ่มัง หมู่ที่ 12 ถนนสายบ้านโพนถ่มัง หมู่ที่ 12 ตำบลหินกอง อำเภอสุวรรณภูมิเชื่อมไปบ้านหว่างาม ตำบลเกษตรวิสัย จังหวัดร้อยเอ็ด	2.7	3	เทศบาลตำบลหินกอง			3,730,000.00			3,730,000.00
623	โครงการก่อสร้างถนนลาดยาง ผิวทางแอสฟัลต์ชั้นพื้นทางดินซีเมนต์บ้านส้มโอง หมู่ที่ 16 ถนนสายบ้านส้มโอง หมู่ที่ 16 ตำบลหินกอง อำเภอสุวรรณ ภูมิเชื่อมไปวัดบ้านส้มโอง เชื่อมไปบ้านหว่างาม ตำบล เกษตรวิสัย จังหวัดร้อยเอ็ด	2.7	3	เทศบาลตำบลหินกอง			2,549,000.00			2,549,000.00
624	ก่อสร้างถนนลาดยางผิวทางแอสฟัลต์ชั้นพื้นทางดินซีเมนต์ บ้านโพนพุง หมู่ 15 เชื่อมไปบ้านม่วง ตำบลเกษตรวิสัย จังหวัดร้อยเอ็ด	2.7	3	เทศบาลตำบลหินกอง		5,744,000.00			5,744,000.00	11,488,000.00
625	โครงการก่อสร้างถนนลาดยางผิวทางแอสฟัลต์ชั้นพื้นทางดิน ซีเมนต์ บ้านหินกอง หมู่ที่ 14 ถนนสายบ้านหินกอง หมู่ที่ 14 เชื่อมไป บ้านคัดเค้า หมู่ที่ 6 ตำบลหินกอง อำเภอสุวรรณ ภูมิ จังหวัดร้อยเอ็ด	2.7	3	เทศบาลตำบลหินกอง			4,339,000.00			4,339,000.00
626	โครงการก่อสร้างถนนลาดยางผิวทางแอสฟัลต์ชั้นพื้นทางดิน ซีเมนต์บ้านหินกอง หมู่ที่ 14 ถนนสายบ้านหินกอง หมู่ที่ 14 เชื่อมไป บ้านคั้งหมอง หมู่ที่ 4 ตำบลหินกอง อำเภอสุวรรณ ภูมิ จังหวัดร้อยเอ็ด	2.7	3	เทศบาลตำบลหินกอง			3,445,000.00			3,445,000.00
627	ก่อสร้างถนนลาดยางผิวทางแอสฟัลต์ชั้นพื้นทางดินซีเมนต์ บ้านโพนพุง หมู่ 15 เชื่อมไป บ้านหว่างาม ตำบลเกษตร วิสัยจ.ร้อยเอ็ด	2.7	3	เทศบาลตำบลหินกอง					7,180,000.00	7,180,000.00

ลำดับที่	บัญชีรายการชุดโครงการ แนบงาน / โครงการ	ยุทธศาสตร์ ชาติ (X)/ แผนแม่บท ฯ (Y)	แหล่ง จ.บ.	หน่วยดำเนินการ	งบประมาณดำเนินการ						
					พ.ศ. 2566	พ.ศ. 2567	พ.ศ. 2568	พ.ศ. 2569	พ.ศ. 2570	พ.ศ. 2566 - 2570	
628	ก่อสร้างถนนลาดยางผิวทางแอสฟัลต์ชั้นที่ทางดินชั้นบนที่ บ้านหนองสระ หมู่ 9 เชื่อมไป บ้านโพรง หมู่ 5 บ้านม่วง ตำบลเกษตรวิสัย จ.ร้อยเอ็ด	2.7	3	เทศบาลตำบลหินกอง						5,744,000.00	5,744,000.00
629	โครงการปรับปรุงผิวจราจร ถนนสายบ้านสองชั้น หมู่ที่ 3 เชื่อมไปบ้านหนองสระ หมู่ที่ 9 (ข้างตลาดนัดบ้านสองชั้น) โดยลาดยางแอสฟัลต์ติกคอนกรีต ทั่วมิวจรรจนน คสล.	2.7	3	เทศบาลตำบลหินกอง			500,000.00				500,000.00
630	โครงการปรับปรุงผิวจราจร ถนนสายบ้านสองชั้น หมู่ที่ 3 เชื่อมไปตำบลคอกไม้ (ถนนสายหน้าโรงพยาบาลส่งเสริม สุขภาพตำบลหินกอง) โดยลาดยางแอสฟัลต์ติกคอนกรีต ทั่วมิว จรรจนน คสล.	2.7	3	เทศบาลตำบลหินกอง	500,000.00						500,000.00
631	โครงการปรับปรุงผิวจราจรถนนสายบ้านหินกอง หมู่ที่ 1 เชื่อมไปตำบลสระคู โดยลาดยางแอสฟัลต์ติกคอนกรีต ทั่วมิว จรรจนน คสล.	2.7	3	เทศบาลตำบลหินกอง	500,000.00						500,000.00
632	โครงการปรับปรุงผิวจราจรถนนสายบ้านหินกอง หมู่ที่ 14 เชื่อมไปตำบลสระคู โดยลาดยางแอสฟัลต์ติก คอนกรีต ทั่วมิวจรรจนน คสล.	2.7	3	เทศบาลตำบลหินกอง	500,000.00						500,000.00
633	โครงการปรับปรุงผิวจราจรถนนสายบ้านคุดเค้า หมู่ที่ 6 เชื่อมไปตำบลสระคู โดยลาดยางแอสฟัลต์ติกคอนกรีต ทั่วมิว จรรจนน คสล.	2.7	3	เทศบาลตำบลหินกอง			500,000.00				500,000.00
634	โครงการปรับปรุงผิวจราจรถนนสายบ้านหึ่งหนอง หมู่ที่ 4 เชื่อมไปบ้านหินกอง หมู่ที่ 14 โดยลาดยางแอสฟัลต์ติกค อนกรีต ทั่วมิวจรรจนน คสล.	2.7	3	เทศบาลตำบลหินกอง			500,000.00				500,000.00
635	โครงการปรับปรุงผิวจราจรถนนสายบ้านหนองอีเฒ่า หมู่ที่ 10 เชื่อมไปตำบลกู่กาสิงห์ โดยลาดยางแอสฟัลต์- ติกคอนกรีต ทั่วมิวจรรจนน คสล.	2.7	3	เทศบาลตำบลหินกอง			500,000.00				500,000.00
636	โครงการปรับปรุงผิวจราจรถนนสายบ้านแก้วขาว หมู่ที่ 2 เชื่อมไปบ้านแก้วขาว (คุ้มคอกไม้งาม) โดยลาดยางแอสฟัลต์ ติกคอนกรีต ทั่วมิวจรรจนน คสล.	2.7	3	เทศบาลตำบลหินกอง		500,000.00					500,000.00
637	โครงการปรับปรุงผิวจราจรถนนสายบ้านส้มโอง หมู่ที่ 7 จาก ทางเข้าหมู่บ้าน ถึงที่นายประมวศ จำปา โดยลาดยางแอสฟัลต์ติกคอนกรีต ทั่วมิวจรรจนน คสล.	2.7	3	เทศบาลตำบลหินกอง		500,000.00					500,000.00
638	โครงการปรับปรุงผิวจราจร ถนนสายบ้านส้มโอง หมู่ที่ 16 จากสามแยกทางไปบ้านส้มโองเหนือ ถึงที่นางเวฬุา เกษแสน วงศ์ โดยลาดยางแอสฟัลต์-ติกคอนกรีต ทั่วมิวจรรจนน คสล.	2.7	3	เทศบาลตำบลหินกอง		500,000.00					500,000.00
639	โครงการปรับปรุงผิวจราจรถนนสายบ้านโพนหนอง หมู่ที่ 8 จากสามแยกที่นายอุทัย จำปาเหล่า ถึงบ้านบางเหล่า โพธิ์สูง โดยลาดยางแอสฟัลต์ติกคอนกรีต ทั่วมิวจรรจนน คสล.	2.7	3	เทศบาลตำบลหินกอง		500,000.00					500,000.00
640	โครงการปรับปรุงผิวจราจรถนนสายบ้านโพนละมั่ง หมู่ที่ 12 จากสี่แยกหน้าวัดบ้านโพนละมั่ง ถึงสี่แยกที่นายสมยศ ท้าข นทา โดยลาดยางแอสฟัลต์ติกคอนกรีต ทั่วมิวจรรจนน คสล.	2.7	3	เทศบาลตำบลหินกอง		500,000.00					500,000.00
641	โครงการปรับปรุงผิวจราจรถนนสายบ้านโพนพุง หมู่ที่ 5 จากบ้านโพนพุงเชื่อมไปบ้านหนองสระ หมู่ที่ 9 โดยลาด ยางแอสฟัลต์ติกคอนกรีตทั่วมิวจรรจนน คสล.	2.7	3	เทศบาลตำบลหินกอง			500,000.00				500,000.00
642	โครงการปรับปรุงผิวจราจรถนนสายบ้านโพนพุง หมู่ที่ 15 เชื่อมไปบ้านโพนพุง หมู่ที่ 5 โดยลาดยางแอสฟัลต์ ติกคอนกรีต ทั่วมิวจรรจนน คสล.	2.7	3	เทศบาลตำบลหินกอง			500,000.00				500,000.00
643	โครงการปรับปรุงผิวจราจรถนนสายบ้านหนองสระ หมู่ที่ 9 จากบ้านหนองสระ (คุ้มหนองสระ)เชื่อมไปบ้านโพนพุง หมู่ที่ 5 โดยลาดยางแอสฟัลต์ติกคอนกรีต ทั่วมิวจรรจนน คสล.	2.7	3	เทศบาลตำบลหินกอง			500,000.00				500,000.00
644	โครงการก่อสร้างถนนผิวจราจรลูกรัง บ้านหนองสูง หมู่ที่ 5	2.7	3	องค์การบริหารส่วน ตำบลทุ่งศรีเมือง				500,000.00			500,000.00
645	โครงการก่อสร้างถนนผิวจราจรคอนกรีตเสริมเหล็ก(สายจาก แยก พ.ร.บ.3048 คลองคูระวนด้านทิศตะวันตกถึง แยก ถนน พ.ร.บ.3048 คุ้มโพนขาว หมู่ที่ 2	2.7	3	องค์การบริหารส่วน ตำบลทุ่งศรีเมือง		11,370,000.00					11,370,000.00
646	โครงการก่อสร้างถนนคอนกรีตเสริมเหล็กหรือลาดยาง หมู่ที่ 11(สายจากบ้านไผ่เงิน ถึงสะพานปากควนเขตตำบล ศรีสว่าง อำเภอโพนทราย	2.7	3	องค์การบริหารส่วน ตำบลทุ่งศรีเมือง	6,000,000.00						6,000,000.00
647	โครงการสร้างถนนลูกรังเทียบลำน้ำเสียว (หมู่ที่ 1,2,3,7,11,12)	2.7	3	องค์การบริหารส่วน ตำบลทุ่งศรีเมือง				10,000,000.00			10,000,000.00
648	ก่อสร้างถนนคสล.เริ่มจากบริเวณสนามจะมี สักกุง ถึงนาบ่ออินตา สาขุง	2.7	3	องค์การบริหารส่วน ตำบลบ่อพันขัน	1,078,000.00						1,078,000.00
649	ก่อสร้างถนนคสล.เริ่มจากบริเวณหน้าวัดป่าทุ่สุ่วหัดี้ ถึงนา บ่ออินตา สาขุง	2.7	3	องค์การบริหารส่วน ตำบลบ่อพันขัน	2,111,000.00						2,111,000.00
650	ก่อสร้างถนนลาดยางแอสฟัลต์สีกรมจากทางเข้าแยกบ้าน สอง ถึงวัดบ้านหนองไม้	2.7	3	องค์การบริหารส่วน ตำบลบ่อพันขัน	2,250,000.00						2,250,000.00
651	ก่อสร้างถนนคสล.เริ่มจากบริเวณนาบางกรีนทิพย์ ทุบเปอร์ ถึงหนองพันห้อง	2.7	3	องค์การบริหารส่วน ตำบลบ่อพันขัน				1,438,000.00			1,438,000.00
652	ก่อสร้างถนนคสล.เริ่มจากบริเวณหนองสระพัง ถึงนาบางสายสมร วงศ์อำมาตย์	2.7	3	องค์การบริหารส่วน ตำบลบ่อพันขัน				1,111,000.00			1,111,000.00

ลำดับที่	บัญชีรายการชุดโครงการ แผนงาน /โครงการ	ยุทธศาสตร์ ชาติ (X)/ แผนแม่บท ฯ (Y)	แหล่ง จปม.	หน่วยดำเนินการ	งบประมาณดำเนินการ						
					พ.ศ. 2566	พ.ศ. 2567	พ.ศ. 2568	พ.ศ. 2569	พ.ศ. 2570	พ.ศ. 2566 - 2570	
653	ก่อสร้างถนนคอนกรีตเสริมเหล็กจากแยกบริเวณนาโพธิ์เรียนถึงวัดป่าสุทธสิทธิ์	2.7	3	องค์การบริหารส่วนตำบลบ่อพันขัน		3,767,000.00					3,767,000.00
654	ก่อสร้างถนนคอนกรีตเสริมเหล็กจากหน้าวัดบ้านนายบุญทา พนมชาติ ถึงหัวถนนลาดพริ้นเสริมหน้ากำแพงระบายน้ำ	2.7	3	องค์การบริหารส่วนตำบลบ่อพันขัน		3,000,000.00					3,000,000.00
655	ก่อสร้างถนนคอนกรีตเสริมเหล็กจากสวนนางอุไร หล่มสักสู่อำเภอเมืองหนองบัว	2.7	3	องค์การบริหารส่วนตำบลบ่อพันขัน	2,750,000.00						2,750,000.00
656	ก่อสร้างถนนคอนกรีตเสริมเหล็กจากนาเขื่อน สุธสุพรรณ ถึงเขตตำบลหัวช้าง	2.7	3	องค์การบริหารส่วนตำบลบ่อพันขัน	1,870,000.00						1,870,000.00
657	ก่อสร้างโคมศาลาหน้าหมู่ที่ 1	2.7	3	องค์การบริหารส่วนตำบลบ่อพันขัน	500,000.00						500,000.00
658	ก่อสร้างถนนคอนกรีต รอบหนองยาง	2.7	3	องค์การบริหารส่วนตำบลบ่อพันขัน			2,090,000.00				2,090,000.00
659	ก่อสร้างถนนแอสฟัลต์ติกคอนกรีตจากปากทางหมู่บ้านจากถนน(เทพนิมิต) ถึงโรงเรียนบ้านหนองบางหนองไผ่	2.7	3	องค์การบริหารส่วนตำบลบ่อพันขัน			2,808,000.00				2,808,000.00
660	ก่อสร้างถนนลาดยางแอสฟัลต์ติกภายในตำบลบ่อพันขัน	2.7	3	องค์การบริหารส่วนตำบลบ่อพันขัน				1,250,000.00			1,250,000.00
661	ก่อสร้างถนนคอนกรีตเสริมเหล็กจาก นาบางจุมถึงถนน สายสุวรรณภูมิ-หนองฮี	2.7	3	องค์การบริหารส่วนตำบลบ่อพันขัน				2,618,000.00			2,618,000.00
662	ก่อสร้างถนนคอนกรีตเสริมเหล็ก จากนายสังวาลย์ เกตุภูงา หมู่ที่ 2 ถึงบ้านหนองไผ่ หมู่ที่ 6	2.7	3	องค์การบริหารส่วนตำบลบ่อพันขัน				1,980,000.00			1,980,000.00
663	ก่อสร้างถนนคอนกรีตเสริมเหล็กจากจนถึงหัวถนน ถึงบ้านหนองไผ่	2.7	3	องค์การบริหารส่วนตำบลบ่อพันขัน		1,100,000.00					1,100,000.00
664	ก่อสร้างถนนแอสฟัลต์ติกคอนกรีตจากบ้านสอง ถึงบ้านท่าน้อย	2.7	3	องค์การบริหารส่วนตำบลบ่อพันขัน			2,570,000.00				2,570,000.00
665	ก่อสร้างถนนคอนกรีตเสริมเหล็ก จาก บริเวณบ้านนายเขี้ยว พันภูงา ถึงหัวถนนลาด	2.7	3	องค์การบริหารส่วนตำบลบ่อพันขัน		2,963,000.00					2,963,000.00
666	ก่อสร้างถนนคอนกรีตเสริมเหล็กจากบริเวณนายเขี้ยว หนองฮี ถึงร่องเขี้ยว	2.7	3	องค์การบริหารส่วนตำบลบ่อพันขัน	3,055,000.00						3,055,000.00
667	ก่อสร้างถนนคอนกรีตเสริมเหล็กจากบริเวณนาบางจุม สอนน้ำคำ ถึงหนองสระพัง	2.7	3	องค์การบริหารส่วนตำบลบ่อพันขัน		1,108,000.00					1,108,000.00
668	โครงการก่อสร้างถนนคอนกรีตเสริมเหล็กที่บ้านบ้านหน้า หมู่ที่ ๓ (คุ้มโนนจำป่า) ถึง ถนนลาดยางที่บ้านคูคันทรรย เชื่อมต่อตำบลภูเกตุสิงห์ อ.เกษตรวิสัย	2.7	3	เทศบาลตำบลทุ่งหลวง		8,002,500.00					8,002,500.00
669	โครงการก่อสร้างถนนคอนกรีตเสริมเหล็ก สายบ้านคูคันทรรย ถึง ถนน รพ.๓๕-๐๐๑ ต.ทุ่งหลวง อ.สุวรรณภูมิ จ.ร้อยเอ็ด เชื่อมต่อบ้านสาหร่าย ต.ทุ่งกุลา	2.7	3	เทศบาลตำบลทุ่งหลวง	7,103,000.00						7,103,000.00
670	โครงการก่อสร้างถนนคอนกรีตเสริมเหล็ก หมู่ที่ ๕ จุดจากถนน ทพ.วอ.๓๐๐๓ บ้านโนนสมบูรณ์ ถึง ถนนคอนกรีต.ทางไปบ้านสระโพธิ์ทองเชื่อมต่อ บ้านดอนยาง ต.ทุ่งหลวง เชื่อมต่อบ้านดอนยาง อ.สุวรรณภูมิ จ.ร้อยเอ็ด	2.7	3	เทศบาลตำบลทุ่งหลวง		5,200,000.00					5,200,000.00
671	โครงการก่อสร้างถนนคอนกรีตเสริมเหล็ก บ้านสระโพธิ์ทอง หมู่ที่ ๑๒ ถึง ถนน รพ.-3003 เชื่อมบ้านดอนยาง ต. สระคู อ.สุวรรณภูมิ จ.ร้อยเอ็ด	2.7	3	เทศบาลตำบลทุ่งหลวง			4,697,000.00				4,697,000.00
672	โครงการเสริมผิวจราจร Asphaltic Concrete บนชั้นพื้นทางคอนกรีตเสริมเหล็ก สายถนนภายในหมู่บ้านทุ่งทรายทอง หมู่ที่ ๗ ถึง สายจากแยกทางหลวงชนบท รพ.๖๐๑ บ้านนายโหล เศรษฐบุตร เชื่อมต่อบ้านภูเกตุสิงห์ อ.เกษตรวิสัย จ.ร้อยเอ็ด	2.7	3	เทศบาลตำบลทุ่งหลวง			543,800.00				543,800.00
673	เสริมผิวจราจร Asphaltic Concrete บนชั้นพื้นทางคอนกรีตเสริมเหล็ก สายถนนภายในหมู่บ้านทุ่งทรายทอง หมู่ที่ ๗ เชื่อมต่อบ้านภูเกตุสิงห์ อ.เกษตรวิสัย จ.ร้อยเอ็ด	2.7	3	เทศบาลตำบลทุ่งหลวง			543,800.00				543,800.00
674	โครงการก่อสร้างถนนคอนกรีตเสริมเหล็ก รพ.๓.16304 จากสายบ้านแวง หมู่ที่ 8 ตำบลสระคู ไปถึงสายบ้านคางเมือง	2.7	3	องค์การบริหารส่วนตำบลสระคู	9,962,000.00						9,962,000.00
675	โครงการก่อสร้างถนนคอนกรีตเสริมเหล็ก จากสายย่อยทางไปถึงสายย่อยคูคันทรรย	2.7	3	องค์การบริหารส่วนตำบลสระคู		9,997,000.00					9,997,000.00
676	ก่อสร้างถนนคอนกรีตเสริมเหล็ก หมู่ที่ 14 สายร่วมใจพัฒนา ระยะทาง 1,906 ม.	2.7	3	องค์การบริหารส่วนตำบลสระคู			4,200,000.00				4,200,000.00
677	ก่อสร้างถนนคอนกรีตเสริมเหล็กหมู่ที่ 19 จากถนน คอนกรีตเสริมเหล็กสายบ้าน	2.7	3	องค์การบริหารส่วนตำบลสระคู				1,500,000.00			1,500,000.00
678	ก่อสร้างถนนคอนกรีตเสริมเหล็กหมู่ที่ 1,11,20 ถนนคอนกรีตเสริมเหล็ก มี 2 ช่วง	2.7	3	องค์การบริหารส่วนตำบลสระคู				9,000,000.00			9,000,000.00
679	โครงการซ่อมสร้างถนนแอสฟัลต์ติกคอนกรีต ภายในหมู่ที่ 9 บ้านโนนสูง	2.7	3	องค์การบริหารส่วนตำบลสระคู			9,900,000.00				9,900,000.00
680	โครงการเสริมผิวแอสฟัลต์ติกคอนกรีตที่ผิวจราจรคอนกรีตเสริมเหล็กเดิมหมู่ที่ 6 บ้านน้ำคำน้อย ทางเข้าหมู่บ้าน - สีแยกกลางบ้าน	2.7	3	องค์การบริหารส่วนตำบลสระคู			496,200.00				496,200.00
681	โครงการเสริมผิวแอสฟัลต์ติกคอนกรีตที่ผิวจราจรคอนกรีตเสริมเหล็กเดิมหมู่ที่ 7 บ้านหน้า จากสีแยกกลางกลางบ้าน - บ้านบางสนธิ์ ทุ่งกุลา	2.7	3	องค์การบริหารส่วนตำบลสระคู				499,000.00			499,000.00

ลำดับที่	บัญชีรายการชุดโครงการ แผนงาน / โครงการ	ยุทธศาสตร์ ชาติ (O)/ แผนแม่บท ฯ (Y)	แหล่ง งบประมาณ	หน่วยดำเนินการ	งบประมาณดำเนินการ					
					พ.ศ. 2566	พ.ศ. 2567	พ.ศ. 2568	พ.ศ. 2569	พ.ศ. 2570	พ.ศ. 2566 - 2570
682	โครงการเสริมวินแอสทีลท์ติคคอนกรีตหับฉิวจระจกอนกรีตเสริมเหล็กเดิมหมู่ที่ 7 บ้านหมื่น จากสามแยกหลัง คทต. บ้านหมื่น - สามแยกบ้านนางฉวี สุดซารี	2.7	3	องค์การบริหารส่วนตำบลสระคู				496,200.00		496,200.00
683	โครงการเสริมวินแอสทีลท์ติคคอนกรีตหับฉิวจระจกอนกรีตเสริมเหล็กเดิมหมู่ที่ 8 บ้านม่วง จากสามแยกบ้านนายสุรพล พรหมโคตร - บ้านนายเชื่อง พัฒนสระคู	2.7	3	องค์การบริหารส่วนตำบลสระคู				494,500.00		494,500.00
684	โครงการเสริมวินแอสทีลท์ติคคอนกรีตหับฉิวจระจกอนกรีตเสริมเหล็กเดิมหมู่ที่ 9 บ้านโพนสูง ทางเข้าหมู่บ้าน - บ้านนายประเสริฐ วงศ์หนองหว้า	2.7	3	องค์การบริหารส่วนตำบลสระคู			496,200.00			496,200.00
685	โครงการเสริมวินแอสทีลท์ติคคอนกรีตหับฉิวจระจกอนกรีตเสริมเหล็กเดิมหมู่ที่ 9 บ้านโพนสูง บ้านนายปราโมทย์ - บ้านนางประภากร โพธิ์หมุด	2.7	3	องค์การบริหารส่วนตำบลสระคู			496,200.00			496,200.00
686	โครงการเสริมวินแอสทีลท์ติคคอนกรีตหับฉิวจระจกอนกรีตเสริมเหล็กเดิมหมู่ที่ 9 บ้านโพนสูง ไร่บ้านชัยสังกะสีสำหนั - บ้านนางหงษ์ธิดา จันทร์ภูมิ	2.7	3	องค์การบริหารส่วนตำบลสระคู			496,200.00			496,200.00
687	โครงการเสริมวินแอสทีลท์ติคคอนกรีตหับฉิวจระจกอนกรีตเสริมเหล็กเดิมหมู่ที่ 9 บ้านโพนสูง จากบ้านนายสนิท ถาวร - สี่แยกหลังโรงเรียนสุวรรณภูมิพิทยโศภผล	2.7	3	องค์การบริหารส่วนตำบลสระคู				496,200.00		496,200.00
688	โครงการเสริมวินแอสทีลท์ติคคอนกรีตหับฉิวจระจกอนกรีตเสริมเหล็กเดิมหมู่ที่ 10 บ้านสมาม จากสี่แยกศาลากลางบ้าน - ปอไม้คั้น	2.7	3	องค์การบริหารส่วนตำบลสระคู				494,500.00		494,500.00
689	โครงการเสริมวินแอสทีลท์ติคคอนกรีตหับฉิวจระจกอนกรีตเสริมเหล็กเดิมหมู่ที่ 11 บ้านหนองคอกเป็น หน้าโรงเรียนหนองคอกเป็นหนองน้ำวิทยา	2.7	3	องค์การบริหารส่วนตำบลสระคู				494,500.00		494,500.00
690	โครงการเสริมวินแอสทีลท์ติคคอนกรีตหับฉิวจระจกอนกรีตเสริมเหล็กเดิมหมู่ที่ 11 บ้านหนองคอกเป็น จากหน้าบ้านผู้ใหญ่บ้าน - สามแยกนายบุญจันทร์	2.7	3	องค์การบริหารส่วนตำบลสระคู				381,400.00		381,400.00
691	โครงการเสริมวินแอสทีลท์ติคคอนกรีตหับฉิวจระจกอนกรีตเสริมเหล็กเดิมหมู่ที่ 11 บ้านหนองคอกเป็น จากสี่แยกทางเข้าหมู่บ้าน - บ้านหนองคอก	2.7	3	องค์การบริหารส่วนตำบลสระคู	496,200.00					496,200.00
692	โครงการเสริมวินแอสทีลท์ติคคอนกรีตหับฉิวจระจกอนกรีตเสริมเหล็กเดิมหมู่ที่ 11 บ้านหนองคอกเป็น จากหน้าวัดบ้านหนองคอกเป็น	2.7	3	องค์การบริหารส่วนตำบลสระคู	496,200.00					496,200.00
693	โครงการเสริมวินแอสทีลท์ติคคอนกรีตหับฉิวจระจกอนกรีตเสริมเหล็กเดิมหมู่ที่ 12 บ้านคู จากทางเข้าหมู่บ้านซอยบ้านนายเลิศ ปราสาร	2.7	3	องค์การบริหารส่วนตำบลสระคู	496,200.00					496,200.00
694	โครงการเสริมวินแอสทีลท์ติคคอนกรีตหับฉิวจระจกอนกรีตเสริมเหล็กเดิมหมู่ที่ 13 บ้านดอนยาง จากบ้านครูบุษกรสำโรง - บ้านมาอุทัย บางดง	2.7	3	องค์การบริหารส่วนตำบลสระคู	496,200.00					496,200.00
695	โครงการเสริมวินแอสทีลท์ติคคอนกรีตหับฉิวจระจกอนกรีตเสริมเหล็กเดิมหมู่ที่ 14 บ้านหนองหว้า จากสามแยกบ้านนางแอ็ด จันทร์หนองสง	2.7	3	องค์การบริหารส่วนตำบลสระคู		494,500.00				494,500.00
696	โครงการเสริมวินแอสทีลท์ติคคอนกรีตหับฉิวจระจกอนกรีตเสริมเหล็กเดิมหมู่ที่ 14 บ้านหนองหว้า จากทางเข้าบ้านข้างวัดภูพระโกษา	2.7	3	องค์การบริหารส่วนตำบลสระคู				496,200.00		496,200.00
697	โครงการเสริมวินแอสทีลท์ติคคอนกรีตหับฉิวจระจกอนกรีตเสริมเหล็กเดิมหมู่ที่ 15 บ้านหนองงิ้ว จากสามแยกบ้านนางคงจันทร์ เนื้อราช - บ้านนายจำลองหงษ์สระคู	2.7	3	องค์การบริหารส่วนตำบลสระคู				494,500.00		494,500.00
698	โครงการเสริมวินแอสทีลท์ติคคอนกรีตหับฉิวจระจกอนกรีตเสริมเหล็กเดิมหมู่ที่ 16 บ้านดอนพินาม จากทางเข้าบ้านดอนพินาม - บ้านนายมานะ พงษ์จันทร์	2.7	3	องค์การบริหารส่วนตำบลสระคู		494,500.00				494,500.00
699	โครงการเสริมวินแอสทีลท์ติคคอนกรีตหับฉิวจระจกอนกรีตเสริมเหล็กเดิมหมู่ที่ 17 บ้านหนองจำ จากสามแยกบ้านนางฉวี สุดซารี - บ้านนายพิมพ์ คำฟ้า	2.7	3	องค์การบริหารส่วนตำบลสระคู		496,200.00				496,200.00
700	โครงการเสริมวินแอสทีลท์ติคคอนกรีตหับฉิวจระจกอนกรีตเสริมเหล็กเดิมหมู่ที่ 18 บ้านดอนสังข์ จากสามแยกบ้านนางบุษบา นาคพันธ์ - บ้านผู้ใหญ่บ้านโมริรัตน์	2.7	3	องค์การบริหารส่วนตำบลสระคู			496,200.00			496,200.00
701	โครงการเสริมวินแอสทีลท์ติคคอนกรีตหับฉิวจระจกอนกรีตเสริมเหล็กเดิมหมู่ที่ 19 บ้านโพนครน้อย จากบ้านนางอาจสังข์โคตร - ใต้บ้านโพนครน้อย	2.7	3	องค์การบริหารส่วนตำบลสระคู				494,500.00		494,500.00
702	โครงการเสริมวินแอสทีลท์ติคคอนกรีตหับฉิวจระจกอนกรีตเสริมเหล็กเดิมหมู่ที่ 20 บ้านสระคู จากบ้าน สอ. อาจุ ทองบุญ	2.7	3	องค์การบริหารส่วนตำบลสระคู				496,200.00		496,200.00
703	โครงการเสริมวินแอสทีลท์ติคคอนกรีตหับฉิวจระจกอนกรีตเสริมเหล็กเดิมหมู่ที่ 21 บ้านปู่บ่อพัฒนา ขอบข้างโรงเรียนโสภณพิทยาคารณ์	2.7	3	องค์การบริหารส่วนตำบลสระคู				494,500.00		494,500.00
704	โครงการเสริมวินแอสทีลท์ติคคอนกรีตหับฉิวจระจกอนกรีตเสริมเหล็กเดิมหมู่ที่ 21 บ้านปู่บ่อพัฒนา จากถนนลาดยางไปหนองทราย - ที่บ้านขุมมูลี เจียงหอม	2.7	3	องค์การบริหารส่วนตำบลสระคู			494,500.00			494,500.00
705	โครงการเสริมวินแอสทีลท์ติคคอนกรีตหับฉิวจระจกอนกรีตเสริมเหล็กเดิมหมู่ที่ 21 บ้านปู่บ่อพัฒนา จากสามแยกทางเข้าบ้าน - ศาลากลางบ้าน	2.7	3	องค์การบริหารส่วนตำบลสระคู			496,200.00			496,200.00

ลำดับที่	บัญชีรายการจุดโครงการ แผนงาน /โครงการ	พุทธศักราช ชาติ (X)/ แผนแม่บท ฯ (Y)	แหล่ง งบ.	หน่วยดำเนินการ	งบประมาณดำเนินการ					
					พ.ศ. 2566	พ.ศ. 2567	พ.ศ. 2568	พ.ศ. 2569	พ.ศ. 2570	พ.ศ. 2566 - 2570
706	โครงการเสริมวินาศภัยที่ศึกษาคณะกรีกที่บึงจระจกนครศรีธรรมราช เสริมเหล็กเดิมหมู่ที่ 6 บ้านน้ำคำน้อยสายจากสามแยกบ้าน บางอุตรวงศ์ระยอง ถึง บ้านบางสนธิ์รังน้ำสำโรง	2.7	3	องค์การบริหารส่วน ตำบลสระคู				496,200.00		496,200.00
707	โครงการเสริมวินาศภัยที่ศึกษาคณะกรีกที่บึงจระจกนครศรีธรรมราช เสริมเหล็กเดิมหมู่ที่ 8 บ้านวงสายจากสี่แยกบ้านนาย ทองคำหินกอง ถึง บ้านบางนิลย์บ่อคัน	2.7	3	องค์การบริหารส่วน ตำบลสระคู				496,200.00		496,200.00
708	เสริมวินาศภัยที่ศึกษาคณะกรีกที่บึงจระจกนครศรีธรรมราช เหล็กเดิม หมู่ที่ 10 บ้านสามสายจากสี่แยกบ้านบางมาลัย มาลัย ถึง บ้านนายตาแก้วศรีเมือง	2.7	3	องค์การบริหารส่วน ตำบลสระคู				494,500.00		494,500.00
709	เสริมวินาศภัยที่ศึกษาคณะกรีกที่บึงจระจกนครศรีธรรมราช เหล็กเดิม หมู่ที่ 11 บ้านหนองคอกเป็นทางเข้าโรงเรียน หนองคอกเป็นหนองวังวิทยา	2.7	3	องค์การบริหารส่วน ตำบลสระคู				124,800.00		124,800.00
710	เสริมวินาศภัยที่ศึกษาคณะกรีกที่บึงจระจกนครศรีธรรมราช เหล็กเดิมหมู่ที่ 11 บ้านหนองคอกเป็นจากสามแยกบ้านบาง	2.7	3	องค์การบริหารส่วน ตำบลสระคู					494,500.00	494,500.00
711	เสริมวินาศภัยที่ศึกษาคณะกรีกที่บึงจระจกนครศรีธรรมราช เหล็กเดิมหมู่ที่ 13 บ้าน คอขางสายหน้าโรงเรียน - ศาลา	2.7	3	องค์การบริหารส่วน ตำบลสระคู					494,500.00	494,500.00
712	เสริมวินาศภัยที่ศึกษาคณะกรีกที่บึงจระจกนครศรีธรรมราช เหล็กเดิมสายร่วมใจพัฒนา หมู่ที่ 14 (ช่วงหลังวัดกุฎีพระโกนา)	2.7	3	องค์การบริหารส่วน ตำบลสระคู					494,500.00	494,500.00
713	เสริมวินาศภัยที่ศึกษาคณะกรีกที่บึงจระจกนครศรีธรรมราช เหล็กเดิมสายร่วมใจพัฒนา หมู่ที่ 14 (ช่วงปากทางเข้า หมู่บ้าน)	2.7	3	องค์การบริหารส่วน ตำบลสระคู					494,500.00	494,500.00
714	เสริมวินาศภัยที่ศึกษาคณะกรีกที่บึงจระจกนครศรีธรรมราช เหล็กเดิมหมู่ที่ 15 บ้านหนองรังสายจากสามแยกบ้านบาง ทรงเสนาเดาถึง บ้านบางหนูยี่วัดพุกทัญ	2.7	3	องค์การบริหารส่วน ตำบลสระคู					494,500.00	494,500.00
715	เสริมวินาศภัยที่ศึกษาคณะกรีกที่บึงจระจกนครศรีธรรมราช เหล็กเดิมหมู่ที่ 16 บ้านคอกหินสามสายจากสี่แยกบ้านนาย	2.7	3	องค์การบริหารส่วน ตำบลสระคู	494,500.00					494,500.00
716	เสริมวินาศภัยที่ศึกษาคณะกรีกที่บึงจระจกนครศรีธรรมราช เหล็กเดิมหมู่ที่ 16 บ้านคอกหินสามสายจากสี่แยกบ้านนาย	2.7	3	องค์การบริหารส่วน ตำบลสระคู	492,500.00					492,500.00
717	เสริมวินาศภัยที่ศึกษาคณะกรีกที่บึงจระจกนครศรีธรรมราช เหล็กเดิมหมู่ที่ 19 บ้าน โพนครกน้อยสายจากสี่แยกบ้าน บางทองมาลีคำ ถึง บ้านนายสรรดิวันจันทร์บุญมี	2.7	3	องค์การบริหารส่วน ตำบลสระคู	496,200.00					496,200.00
718	โครงการก่อสร้างถนน คสล. หมู่ที่ 9 บ้านโพสูง สายหนอง แคน	2.7	3	องค์การบริหารส่วน ตำบลสระคู		493,000.00				493,000.00
719	โครงการก่อสร้างถนน คสล. หมู่ที่ 15 บ้านหนองมัง สาย ศาลากลางบ้าน	2.7	3	องค์การบริหารส่วน ตำบลสระคู		498,000.00				498,000.00
720	โครงการก่อสร้างถนน คสล. หมู่ที่ 18 บ้านดอนสังข์	2.7	3	องค์การบริหารส่วน ตำบลสระคู		495,000.00				495,000.00
721	โครงการก่อสร้างถนน คสล. หมู่ที่ 21 บ้านคูน้อยพัฒนา สายซอยบ้านมาลัยน้อย วัฒนานนท์	2.7	3	องค์การบริหารส่วน ตำบลสระคู		493,000.00				493,000.00
722	โครงการก่อสร้างถนน คสล. หมู่ที่ 21 บ้านคูน้อยพัฒนา สายซอยบ้านรัตนาวรรณ สุชาติร์	2.7	3	องค์การบริหารส่วน ตำบลสระคู		498,000.00				498,000.00
723	โครงการก่อสร้างถนนคอนกรีตเสริมเหล็ก ขอบเคอเบตรี สรุ่ย หมู่ที่ 1 บ้านสระคู(คู่มากลางเมืองใหม่)	2.7	3	องค์การบริหารส่วน ตำบลสระคู	496,000.00					496,000.00
724	โครงการก่อสร้างถนนคอนกรีตเสริมเหล็ก สายหน้าโรงเรียน ทศกสิวิศกลาง หมู่ที่ 1 บ้านสระคู(คู่มากลางเมืองใหม่)	2.7	3	องค์การบริหารส่วน ตำบลสระคู	499,000.00					499,000.00
725	โครงการก่อสร้างถนนคอนกรีตเสริมเหล็ก สายจากถนน คอนกรีตบ้านหนองตอกเป็น - ถนนลาดยาง ร.3048(สุวรรณภูมิ-ตาแฉะ) หมู่ที่ 5 บ้านสระคู(คู่มได้)	2.7	3	องค์การบริหารส่วน ตำบลสระคู	496,000.00					496,000.00
726	โครงการก่อสร้างถนนคอนกรีตเสริมเหล็ก สายท่าทางสาย หมู่ที่ 5 บ้านสระคู(คู่มได้)	2.7	3	องค์การบริหารส่วน ตำบลสระคู	499,000.00					499,000.00
727	ก่อสร้างถนนคอนกรีตเสริมเหล็ก สายบ้านน้ำคำน้อย - บ้าน เหน็บ หมู่ที่ 6 บ้านน้ำคำน้อย	2.7	3	องค์การบริหารส่วน ตำบลสระคู			499,000.00			499,000.00
728	ก่อสร้างถนนคอนกรีตเสริมเหล็ก สายบ้านเหน็บ - น้ำคำน้อย หมู่ที่ 7 บ้านเหน็บ	2.7	3	องค์การบริหารส่วน ตำบลสระคู			499,000.00			499,000.00
729	ก่อสร้างถนนคอนกรีตเสริมเหล็ก สายดอนปู่ตา หมู่ที่ 7 บ้าน เหน็บ	2.7	3	องค์การบริหารส่วน ตำบลสระคู			499,000.00			499,000.00
730	ก่อสร้างถนนคอนกรีตเสริมเหล็ก ขอบบ้านบางนิลย์ รุ่นหัวโชน หมู่ที่ 8 บ้านบาง	2.7	3	องค์การบริหารส่วน ตำบลสระคู			496,000.00			496,000.00
731	ก่อสร้างถนนคอนกรีตเสริมเหล็ก ขอบบ้านบางนิลย์ หมู่ที่ 8 บ้านบาง	2.7	3	องค์การบริหารส่วน ตำบลสระคู			492,000.00			492,000.00
732	ก่อสร้างถนนคอนกรีตเสริมเหล็ก ขอบหัวไร่ขาว หมู่ที่ 9 บ้านโพสูง	2.7	3	องค์การบริหารส่วน ตำบลสระคู			499,000.00			499,000.00
733	ก่อสร้างถนนคอนกรีตเสริมเหล็ก สายหนองแคน หมู่ที่ 9 บ้านโพสูง	2.7	3	องค์การบริหารส่วน ตำบลสระคู			499,000.00			499,000.00
734	ก่อสร้างถนนคอนกรีตเสริมเหล็ก ขอบบ้านนายเอเลียว กาวิชัย หมู่ที่ 9 บ้านโพสูง	2.7	3	องค์การบริหารส่วน ตำบลสระคู				496,000.00		496,000.00
735	ก่อสร้างถนนคอนกรีตเสริมเหล็ก ขอบบ้านวังรัฐเจริญ เปลกสินธุ์ หมู่ที่ 9 บ้านโพสูง	2.7	3	องค์การบริหารส่วน ตำบลสระคู			499,000.00			499,000.00
736	ก่อสร้างถนนคอนกรีตเสริมเหล็ก สายรอบบ้าน หมู่ที่ 10 บ้านสนาม	2.7	3	องค์การบริหารส่วน ตำบลสระคู			499,000.00			499,000.00

ลำดับที่	บัญชีรายการชุดโครงการ แผนงาน / โครงการ	ยุทธศาสตร์ ชาติ (X) แผนแม่บท ฯ (Y)	แหล่ง งบประมาณ	หน่วยดำเนินการ	งบประมาณดำเนินการ					
					พ.ศ. 2566	พ.ศ. 2567	พ.ศ. 2568	พ.ศ. 2569	พ.ศ. 2570	พ.ศ. 2566 - 2570
737	ก่อสร้างถนนคอนกรีตเสริมเหล็ก สายหลังโรงเรียนบ้านสาม หมู่ที่ 10 บ้านสาม	2.7	3	องค์การบริหารส่วน ตำบลสระคู				499,000.00		499,000.00
738	ก่อสร้างถนนคอนกรีตเสริมเหล็ก สายบ้านหนองพอกแม่ปับ - หนองคู หมู่ที่ 11 บ้านหนองพอกแม่ปับ	2.7	3	องค์การบริหารส่วน ตำบลสระคู			496,000.00			496,000.00
739	ก่อสร้างถนนคอนกรีตเสริมเหล็ก สายดอนสั้น - หนองออก หมู่ที่ 11 บ้านหนองออกแม่ปับ	2.7	3	องค์การบริหารส่วน ตำบลสระคู			499,000.00			499,000.00
740	ก่อสร้างถนนคอนกรีตเสริมเหล็ก ซอยบ้าน หอ. นุดู หมู่ที่ 12 บ้านนุดู	2.7	3	องค์การบริหารส่วน ตำบลสระคู			496,000.00			496,000.00
741	ก่อสร้างถนนคอนกรีตเสริมเหล็ก ซอยหน้าประตูโรงเรียนวัดพระ โศภนา หมู่ที่ 12 บ้านนุดู	2.7	3	องค์การบริหารส่วน ตำบลสระคู			496,000.00			496,000.00
742	ก่อสร้างถนนคอนกรีตเสริมเหล็ก สายข้างกุดคู หมู่ที่ 12 บ้านนุดู	2.7	3	องค์การบริหารส่วน ตำบลสระคู			363,000.00			363,000.00
743	ก่อสร้างถนนคอนกรีตเสริมเหล็ก ซอยบ้านนายทองใบหลังชล - บ้านนายอร่าม นนทพันธ์ หมู่ที่ 13 บ้านดอนยาง	2.7	3	องค์การบริหารส่วน ตำบลสระคู		496,000.00				496,000.00
744	ก่อสร้างถนนคอนกรีตเสริมเหล็ก สายเรียบสำน้ำวัดหาคีรีใต้ ฝั่งตะวันออก หมู่ที่ 13 บ้านดอนยาง	2.7	3	องค์การบริหารส่วน ตำบลสระคู		498,000.00				498,000.00
745	ก่อสร้างถนนคอนกรีตเสริมเหล็ก สายเรียบสำน้ำวัดหาคีรี เหนือฝั่งทิศตะวันออก หมู่ที่ 13 บ้านดอนยาง	2.7	3	องค์การบริหารส่วน ตำบลสระคู		496,000.00				496,000.00
746	ก่อสร้างถนนคอนกรีตเสริมเหล็ก-สายคอนกลาง-หมู่ที่-14 บ้านหนองหว้า	2.7	3	องค์การบริหารส่วน ตำบลสระคู		499,000.00				499,000.00
747	ก่อสร้างถนนคอนกรีตเสริมเหล็ก สายห้วยบ้าน - ถนนลาดยาง 2086(สุวรรณภูมิ-หนองหว้า) หมู่ที่ 14 บ้าน หนองหว้า	2.7	3	องค์การบริหารส่วน ตำบลสระคู		498,000.00				498,000.00
748	ก่อสร้างถนนคอนกรีตเสริมเหล็ก สายบ้านหนองม่วง - โนนสัง หนอง หมู่ที่ 15 บ้านหนองม่วง	2.7	3	องค์การบริหารส่วน ตำบลสระคู			496,000.00			496,000.00
749	ก่อสร้างถนนคอนกรีตเสริมเหล็ก ซอยศาลากลางบ้าน หมู่ที่ 15 บ้านหนองม่วง	2.7	3	องค์การบริหารส่วน ตำบลสระคู			496,000.00			496,000.00
750	ก่อสร้างถนนคอนกรีตเสริมเหล็ก สายบ้านหนองม่วง - บ้าน หนองค้อ หมู่ที่ 15 บ้านหนองม่วง	2.7	3	องค์การบริหารส่วน ตำบลสระคู			496,000.00			496,000.00
751	ก่อสร้างถนนคอนกรีตเสริมเหล็ก สายฮ้อยยาง - ฮ้อยคูดิน ทราย หมู่ที่ 15 บ้านหนองม่วง	2.7	3	องค์การบริหารส่วน ตำบลสระคู	9,441,000.00					9,441,000.00
752	ก่อสร้างถนนคอนกรีตเสริมเหล็ก สายบ้านนายแดง - บ้าน นายโพธิ์(ทิศใต้) หมู่ที่ 16 บ้านดอนพินนาน	2.7	3	องค์การบริหารส่วน ตำบลสระคู	496,000.00					496,000.00
753	ก่อสร้างถนนคอนกรีตเสริมเหล็ก สายหลังวัดบ้านดอนพินนาน หมู่ที่ 16 บ้านดอนพินนาน	2.7	3	องค์การบริหารส่วน ตำบลสระคู	496,000.00					496,000.00
754	ก่อสร้างถนนคอนกรีตเสริมเหล็ก สายไปบ้านหนองตา หมู่ที่ 17 บ้านหนองง่า	2.7	3	องค์การบริหารส่วน ตำบลสระคู				489,000.00		489,000.00
755	ก่อสร้างถนนคอนกรีตเสริมเหล็ก สายหนองง่า - โนนบ้านวัง หมู่ที่ 17 บ้านหนองง่า	2.7	3	องค์การบริหารส่วน ตำบลสระคู				496,000.00		496,000.00
756	ก่อสร้างถนนคอนกรีตเสริมเหล็ก สายวัดป่าสังฆวราราม หมู่ที่ 17 บ้านหนองง่า	2.7	3	องค์การบริหารส่วน ตำบลสระคู				498,000.00		498,000.00
757	ก่อสร้างถนนคอนกรีตเสริมเหล็กสายจากถนนลาดยาง รอ. 3014(บ้านดู่-บ้านเมืองบัว) - วัดบ้านดอนสิงห์ หมู่ที่ 18 บ้าน ดอนสิงห์	2.7	3	องค์การบริหารส่วน ตำบลสระคู				496,000.00		496,000.00
758	ก่อสร้างถนนคอนกรีตเสริมเหล็ก ซอยบ้านนายอรชเดช สุข บำรุง หมู่ที่ 18 บ้านดอนสิงห์	2.7	3	องค์การบริหารส่วน ตำบลสระคู				498,000.00		498,000.00
759	ก่อสร้างถนนคอนกรีตเสริมเหล็ก สายหน้าวัดบ้านโพนครก น้อย - หนองโพนไผ่ หมู่ที่ 19 บ้านโพนครกน้อย	2.7	3	องค์การบริหารส่วน ตำบลสระคู			496,000.00			496,000.00
760	ก่อสร้างถนนคอนกรีตเสริมเหล็ก สายบ้านโพนครกน้อย - ถนนลาดยาง(สระสี่เหลี่ยม) หมู่ที่ 19 บ้านโพนครกน้อย	2.7	3	องค์การบริหารส่วน ตำบลสระคู			498,000.00			498,000.00
761	ก่อสร้างถนนคอนกรีตเสริมเหล็ก ซอยคอนกลาง หมู่ที่ 20 บ้านสระคู(คุ้มกลางเมืองใหม่)	2.7	3	องค์การบริหารส่วน ตำบลสระคู			496,000.00			496,000.00
762	ก่อสร้างถนนคอนกรีตเสริมเหล็ก ซอยบ้านนายสุวรรณ สังข ศิลา หมู่ที่ 20 บ้านสระคู(คุ้มกลางเมืองใหม่)	2.7	3	องค์การบริหารส่วน ตำบลสระคู			499,000.00			499,000.00
763	ก่อสร้างถนนคอนกรีตเสริมเหล็ก ซอยบ้านพระกวิมมอดอร์(ฝั่ง สายตอนสั้น) หมู่ที่ 20 บ้านสระคู(คุ้มกลางเมืองใหม่)	2.7	3	องค์การบริหารส่วน ตำบลสระคู	499,000.00					499,000.00
764	ก่อสร้างถนนคอนกรีตเสริมเหล็ก ซอยบ้านนายบาส โคหนอง หว้า หมู่ที่ 21 บ้านดู่น้อยพัฒนา	2.7	3	องค์การบริหารส่วน ตำบลสระคู	496,000.00					496,000.00
765	ก่อสร้างถนนคอนกรีตเสริมเหล็ก สายจากที่นายสมพงษ์ คำ สีถนนลาดยาง รอ.3014(บ้านดู่-บ้านเมืองบัว) หมู่ที่ 21 บ้านดู่น้อยพัฒนา	2.7	3	องค์การบริหารส่วน ตำบลสระคู	496,000.00					496,000.00
766	โครงการก่อสร้างถนนคอนกรีตเสริมเหล็ก รอ.ถ.16304 จาก สายบ้านเวง หมู่ที่ 8 ตำบลสระคู ไปถึงสายบ้านเมือง คำบล เมืองทุ่ง	2.7	3	องค์การบริหารส่วน ตำบลสระคู	9,962,000.00					9,962,000.00
767	โครงการบำรุงรักษาถนน (ให้ทำแสงสว่างและไฟสัญญาณ จราจร) หมู่ที่ 4บ้านหนองแวง -บ้านหม้อ หมู่ที่ 5 (เขต	2.7	3	องค์การบริหารส่วน ตำบลห้วยหินลาด		5,000,000.00				5,000,000.00
768	โครงการบำรุงรักษาถนน(ให้ทำแสงสว่างและไฟสัญญาณ จราจร) หมู่ที่ 5บ้านคำแม่แฝง -หนองหิ้งคี (เขตตำบลหัวโพน)	2.7	3	องค์การบริหารส่วน ตำบลห้วยหินลาด		5,000,000.00				5,000,000.00
769	โครงการก่อสร้างถนน คสล.บ้านหนองแสง ถึงบ้านหนองวง หมู่ที่ 4 ถนนต้นโพธิ์งามเงิน เป็นต้นไป	2.7	3	องค์การบริหารส่วน ตำบลห้วยหินลาด		16,000,000.00				16,000,000.00
770	โครงการก่อสร้างถนน คสล.บ้านหนองแสง ถึงบ้านคำแม่แฝง หมู่ที่ 5	2.7	3	องค์การบริหารส่วน ตำบลห้วยหินลาด	8,000,000.00					8,000,000.00
771	โครงการก่อสร้างถนน คสล. บ้านน้ำเที่ยง หมู่ที่ 8 ถึงบ้านหนองบัว หมู่ที่ 6	2.7	3	องค์การบริหารส่วน ตำบลห้วยหินลาด			6,256,000.00			6,256,000.00

ลำดับที่	บัญชีรายการชุดโครงการ แผนงาน /โครงการ	ยุทธศาสตร์ ชาติ CO/ แผนแม่บท ฯ (Y)	แหล่ง งบ.	หน่วยดำเนินการ	งบประมาณดำเนินการ					
					พ.ศ. 2566	พ.ศ. 2567	พ.ศ. 2568	พ.ศ. 2569	พ.ศ. 2570	พ.ศ. 2566 - 2570
772	โครงการก่อสร้างถนนคอนกรีตเสริมเหล็ก บ้านหนองจาวรวม หมู่ที่ 3 ต.บ้านดู่ - บ้านโนนค้อ ต.ชีเหล็ก และติดตั้งโผล่ส่องสว่างโคมไฟถนนแอลอีดี แบบใช้พลังงานเซลล์จากแสงอาทิตย์ (ผลงานนวัตกรรมไทย รหัส 07020019) จำนวน 9 ชุด	2.7	3	องค์การบริหารส่วนตำบลบ้านดู่			3,153,000			3,153,000.00
773	โครงการก่อสร้างถนนคอนกรีตเสริมเหล็ก บ้านห้วยน้ำไฟ หมู่ที่ 8 ไปเชื่อมทางหลวงแผ่นดินสาย 215 และติดตั้งโผล่ส่องสว่างโคมไฟถนนแอลอีดี แบบใช้พลังงานเซลล์จากแสงอาทิตย์ (ผลงานนวัตกรรมไทย รหัส 07020019) จำนวน 6 ชุด	2.7	3	องค์การบริหารส่วนตำบลบ้านดู่			1,986,000			1,986,000.00
774	โครงการก่อสร้างถนนคอนกรีตเสริมเหล็ก บ้านดงเมืองออก หมู่ที่ 6 ต.บ้านดู่ - บ้านจวนดิน ต.หนองบัว และติดตั้งโผล่ส่องสว่างโคมไฟถนนแอลอีดี แบบใช้พลังงานเซลล์จากแสงอาทิตย์ (ผลงานนวัตกรรมไทย รหัส 07020019) จำนวน 11 ชุด	2.7	3	องค์การบริหารส่วนตำบลบ้านดู่				3,315,000		3,315,000.00
775	โครงการติดตั้งแสงสว่างเพื่อเชื่อมต่อน้ำทางขนส่งสินค้าภายใน ต.บ้านดู่	2.7	3	องค์การบริหารส่วนตำบลบ้านดู่				7,728,000		7,728,000.00
776	โครงการก่อสร้างถนน คสล. บ้านพระเจ้า ดอนปู่ตา หมู่ที่ 8 ต.บ้านดงคดขยง-ทข 4053-เชื่อมกับถนนองพอก	2.7	3	อำเภอเขียงขวัญ				3,277,500		3,277,500.00
777	โครงการก่อสร้างถนน คสล. หมู่ที่ 2 บ้านหนองเปิงเดิมไปทางทิศตะวันตกด้านสนามไม้เขียงขวัญไปด้านถนนลาดยาง รพ 5001	2.7	3	อำเภอเขียงขวัญ				1,436,400		1,436,400.00
778	โครงการถนน คสล. บ้านหนองเปิง หมู่ที่ 2 ตำบลพระเจ้า ถึงบ้านหนองชุมทุก หมู่ที่ 7 เชื่อมบ้านห้วยหิน หมู่ที่ 6 ตำบลบ้านเขือง	2.7	3	อำเภอเขียงขวัญ				2,882,500		2,882,500.00
779	โครงการปรับปรุงถนนดินเดิมรอบคอก หมู่ 147 บนโนนคำ ตำบลเมืองโพธิ์ อำเภอเสลภูมิ จังหวัดร้อยเอ็ด ขนาดผิวจราจรกว้าง 6.00 เมตร ยาว 1,450 เมตร ปริมาตรดินถม 5,740 ลบ.ม. เริ่มตั้งแต่บริเวณโรงเรียน หมู่ 14 สิ้นสุดที่สาธารณคอกอยู่บริเวณริมหนองเรือ	2.7	3	อำเภอเสลภูมิ				499,600		499,600.00
780	โครงการปรับปรุงถนนคอนกรีตเสริมเหล็กเดิม หมู่ที่ 1 บ้านเมืองโพธิ์ ตำบลเมืองโพธิ์ อำเภอเสลภูมิ จังหวัดร้อยเอ็ด ขนาดผิวจราจร กว้าง 5.00 เมตร ยาว 89.50 เมตร ทน 0.15 เมตร โหล่ทางข้างละ 0.30 เมตร ตามแบบมาตรฐาน ทด-202 และแบบที่เทศบาลตำบลเมืองโพธิ์กำหนด เริ่มจากสี่แยกถนน คสล.เดิมบ้านนาย ประสิทธิ์ กลางที่หยี ถึงบ้านนายปราสาท บุตรชารี	2.7	3	อำเภอเสลภูมิ		323,700				323,700.00
781	โครงการปรับปรุงถนนคอนกรีตเสริมเหล็กเดิม หมู่ที่ 6 บ้านโนนคำ ตำบลเมืองโพธิ์ อำเภอเสลภูมิ จังหวัดร้อยเอ็ด ขนาดผิวจราจรกว้าง 5.00 เมตร ยาว 140.00 เมตร ทน 0.30 เมตร ตามแบบมาตรฐาน ทด-202 และแบบที่เทศบาลตำบลเมืองโพธิ์กำหนด เริ่มจากประตูวัดสามสามศักดิ์ธรรม (วัดป่าโนนคำ) ด้านทิศตะวันออก ถึงบริเวณโรงเรียน	2.7	3	อำเภอเสลภูมิ		499,900				499,900.00
782	โครงการก่อสร้างถนนคอนกรีตเสริมเหล็ก หมู่ที่ 3 บ้านเมืองโพธิ์ ตำบลเมืองโพธิ์ อำเภอเสลภูมิ จังหวัดร้อยเอ็ด ขนาดผิวจราจรกว้าง 5.00 เมตร ยาว 155.00 เมตร ทน 0.15 เมตร โหล่ทางข้างละ 0.30 เมตร ตามแบบมาตรฐาน ทด-203 และแบบที่เทศบาลตำบลเมืองโพธิ์กำหนด เริ่มจากที่สวนนายสุชาติ งามแสง ถึงที่สวนนายวิชัย ผลาพญา	2.7	3	อำเภอเสลภูมิ		494,300				494,300.00
783	โครงการก่อสร้างถนนคอนกรีตเสริมเหล็ก หมู่ที่ 11 บ้านดงคดขยง ตำบลเมืองโพธิ์ อำเภอเสลภูมิ จังหวัดร้อยเอ็ด ขนาดผิวจราจรกว้าง 4.00 เมตร ยาว 200.00 เมตร ทน 0.15 เมตร โหล่ทางข้างละ 0.30 เมตร ตามแบบมาตรฐาน ทด-203 และแบบที่เทศบาลตำบลเมืองโพธิ์กำหนด เริ่มจากที่สวนนายโพธิ์จรูญ สีภาสี ถึงบริเวณสามแยกถนนดินทางไปบ้านดอนน้อย	2.7	3	อำเภอเสลภูมิ		493,800				493,800.00
784	โครงการก่อสร้างถนนคอนกรีตเสริมเหล็ก หมู่ที่ 14 บ้านโนนคำ ตำบลเมืองโพธิ์ อำเภอเสลภูมิ จังหวัดร้อยเอ็ด ขนาดผิวจราจรกว้าง 5.00 เมตร ยาว 155.00 เมตร ทน 0.15 เมตร โหล่ทางข้างละ 0.30 เมตร ตามแบบมาตรฐาน ทด-203 และแบบที่เทศบาลตำบลเมืองโพธิ์กำหนด เริ่มจากบ้านเลขที่ 146 หมู่ 14 บ้านนางบัวทอง เกตุเพชร ถึงบ้านเลขที่ 153 หมู่ 14 บ้านนายอนศักดิ์ ผสมหงษ์	2.7	3	อำเภอเสลภูมิ	492,300					492,300.00
785	โครงการก่อสร้างถนนคอนกรีตเสริมเหล็ก หมู่ที่ 13 บ้านชีเหล็ก ตำบลเมืองโพธิ์ อำเภอเสลภูมิ จังหวัดร้อยเอ็ด ขนาดผิวจราจรกว้าง 4.00 เมตร ยาว 82.00 เมตร ทน 0.15 เมตร โหล่ทางข้างละ 0.30 เมตร ตามแบบมาตรฐาน ทด 2-203 และแบบที่เทศบาลตำบลเมืองโพธิ์กำหนด เริ่มที่ถนน คสล.เดิม ถึงสามแยกบ้านนายสมควร จันทสิทธิ์	2.7	3	อำเภอเสลภูมิ	214,100					214,100.00
786	โครงการก่อสร้างถนนคอนกรีตเสริมเหล็ก หมู่ที่ 12 ตำบลเมืองโพธิ์ อำเภอเสลภูมิ จังหวัดร้อยเอ็ด ขนาดผิวจราจรกว้าง 5.00 เมตร ยาว 2,328.00 เมตร ทน 0.15 เมตร โหล่ทางข้างละ 0.50 เมตร พื้นผิวจราจรไม่น้อยกว่า 11,640.00 ตารางเมตร	2.7	3	อำเภอเสลภูมิ	7,068,400					7,068,400.00

ลำดับที่	บัญชีรายการจุดโครงการ แผนงาน /โครงการ	ยุทธศาสตร์ ชาติ (X)/ แผนแม่บท ฯ (Y)	แหล่ง งบประมาณ	หน่วยดำเนินการ	งบประมาณดำเนินการ					
					พ.ศ. 2566	พ.ศ. 2567	พ.ศ. 2568	พ.ศ. 2569	พ.ศ. 2570	พ.ศ. 2566 - 2570
787	โครงการเสริมผิวทางแอสฟัลติกคอนกรีต สายบ้านคึกแวง หมู่ที่ 8, 12	2.7	3	เทศบาลตำบลคึกแวง		475,500				475,500.00
788	โครงการเสริมผิวทางแอสฟัลติกคอนกรีต สายบ้านนาก หมู่ที่ 6 ไปบ้านโป่ง หมู่ที่ 3	2.7	3	เทศบาลตำบลคึกแวง		1,119,289				1,119,289.00
789	โครงการเสริมผิวทางแอสฟัลติกคอนกรีต สายบ้านคางสูง หมู่ที่ 1	2.7	3	เทศบาลตำบลคึกแวง		426,482				426,482.00
790	โครงการเสริมผิวทางแอสฟัลติกคอนกรีต สายบ้านคางเค้ง หมู่ที่ 9	2.7	3	เทศบาลตำบลคึกแวง		755,323				755,323.00
791	โครงการเสริมผิวทางแอสฟัลติกคอนกรีต สายบ้านโนนเชียงบัง หมู่ที่ 4	2.7	3	เทศบาลตำบลคึกแวง			527,139			527,139.00
792	โครงการเสริมผิวทางแอสฟัลติกคอนกรีต สายบ้านคึกแวง หมู่ที่ 8	2.7	3	เทศบาลตำบลคึกแวง			489,393.00			489,393.00
793	โครงการเสริมผิวทางแอสฟัลติกคอนกรีต สายบ้านคางเครือวัลย์ หมู่ที่ 7	2.7	3	เทศบาลตำบลคึกแวง				579,173.00		579,173.00
794	ก่อสร้างท่อระบายน้ำ คล. พร้อมบ่อพัก และถนนคล. หมู่ที่ 5, 6, 18 ตำบลรอบเมือง	2.7	3	องค์การบริหารส่วนตำบลรอบเมือง	9,998,000.00					9,998,000.00
795	ก่อสร้างถนนคอนกรีตเสริมเหล็กสายบ้านหนองหินม.11 - บ้านหนองสูง ม.7 ตำบลหนองแวง	2.7	3	องค์การบริหารส่วนตำบลหนองแวง	5,300,000.00					5,300,000.00
796	ก่อสร้างถนนคอนกรีตเสริมเหล็กสายบ้านพลาญชัย ม.15 - บ้านโคกสาย ม.14 ต.หนองแวง	2.7	3	องค์การบริหารส่วนตำบลหนองแวง	1,400,000.00					1,400,000.00
797	ปรับปรุงผิวจราจรแอสฟัลติก ถนนภายในหมู่บ้าน บ้านโคกสาย ม.14 ตำบลหนองแวง	2.7	3	องค์การบริหารส่วนตำบลหนองแวง	700,000.00					700,000.00
798	ปรับปรุงผิวจราจรแอสฟัลติก ถนนสายบ้านพลาญชัย ม.15 ถึง โรงเรียนหนองสูง ตำบลหนองแวง	2.7	3	องค์การบริหารส่วนตำบลหนองแวง	530,000.00					530,000.00
799	ปรับปรุงผิวจราจรแอสฟัลติก ถนนสายบ้านเข้เหล็ก หมู่ที่ 9 ถึง บ้านแวง ม.13 ตำบลหนองแวง	2.7	3	องค์การบริหารส่วนตำบลหนองแวง	1,000,000.00					1,000,000.00
800	ก่อสร้างถนนลาดยาง ม.2 ตำบลหนองแก้ว	2.7	3	องค์การบริหารส่วนตำบลหนองแก้ว	3,000,000.00					3,000,000.00
801	ก่อสร้างถนนลาดยาง หมู่ที่ 4 ถึงหมู่ที่ 13 ตำบลหนองแก้ว	2.7	3	องค์การบริหารส่วนตำบลหนองแก้ว	2,000,000.00					2,000,000.00
803	โครงการปรับปรุงภูมิทัศน์บึงชัย กิจกรรมที่ 1 ก่อสร้างถนนคอนกรีตเสริมเหล็ก ถนนสายข้างบึงชัย จุดเริ่มต้นจากถนน คล. เดิมข้างสถานีประปาหมู่บ้านไปตามถนนข้างบึงชัย ขนาด 5.00 เมตร ยาว 830 เมตร หน้า 0.15 เมตร หรือมีปริมาณคอนกรีตไม่น้อยกว่า 3850 ตารางเมตร พร้อมท่อระบายน้ำ คล. 0.60x1.00 เมตร พร้อมลงลูกบั้งไล่ทาง 2 ซ้ำๆ กว. 0.50 เมตร ตามแบบองค์การบริหารส่วนตำบลบึงนครกำหนด กิจกรรมที่ 2 ปรับปรุงภูมิทัศน์เชิงสุขภาพ พื้นที่ 5,000 ตารางเมตร พร้อมตกแต่งเสริมเหล็ก ทางเดิน-ทางจักรยาน กิจกรรมที่ 3 จัดสวนหย่อม ตามแบบองค์การบริหารส่วนตำบลบึงนครกำหนด	2.7	3	องค์การบริหารส่วนตำบลบึงนคร	3,300,000.00					3,300,000.00
804	ก่อสร้างรางระบายน้ำแบบตัวรูปห่อเมล็ด บ้านชัย หมู่ที่ 5 ขนาดกว้าง 0.60 เมตร	2.7	3	องค์การบริหารส่วนตำบลบึงนคร	1,465,000.00					1,465,000.00

ประเด็นการพัฒนาที่ 3

พัฒนาคนทุกช่วงวัยและระบบนิเวศสนับสนุน
(Ecosystem) เพื่อลดปัญหาความยากจน
ความเหลื่อมล้ำ มีคุณภาพชีวิตที่ดี

บัญชีรายการชุดโครงการ					งบประมาณดำเนินการ					
ลำดับที่	แผนงาน /โครงการ	ยุทธศาสตร์ ชาติ (X)/ แผนแม่บท (Y)	แหล่ง งบ.	หน่วยดำเนินการ	พ.ศ. 2566	พ.ศ. 2567	พ.ศ. 2568	พ.ศ. 2569	พ.ศ. 2570	พ.ศ. 2566 - 2570
	ประเด็นการพัฒนาที่ 3 พัฒนาคมนาคมช่วงวัยและระบบนิเวศสนับสนุน (Ecosystem) เพื่อลดปัญหาความยากจน ความเหลื่อมล้ำ มีคุณภาพชีวิตที่ดี									
	1. งบประมาณจังหวัด				227,639,590.00	88,191,400.00	90,064,170.00	85,725,220.00	100,140,290.00	591,760,670.00
1	โครงการส่งเสริมให้เด็กปฐมวัยมีการพัฒนาทักษะทางสมองและทักษะทางสังคมที่เหมาะสม				25,150,750.00	10,027,200.00	16,650,750.00	4,027,200.00	12,623,550.00	68,479,450.00
1.1	เกษตรเพื่ออาหารกลางวัน	3.11	1	สำนักงานปศุสัตว์จังหวัดร้อยเอ็ด	4,027,200.00	4,027,200.00	4,027,200.00	4,027,200.00		16,108,800.00
1.2	พัฒนาความรู้เยาวชน เพื่อพัฒนาและสร้างงาน	3.11	1	บ้านพักเด็กและครอบครัวจังหวัดร้อยเอ็ด	5,095,550.00		5,095,550.00		5,095,550.00	15,286,650.00
1.3	อบรมเด็กและเยาวชนนักสร้างสื่อสร้างสรรค์ออนไลน์	3.11	1	บ้านพักเด็กและครอบครัวจังหวัดร้อยเอ็ด	6,000,000.00	6,000,000.00				12,000,000.00
1.4	อบรมทักษะอาชีพการทำเกษตรสมัยใหม่เพื่อรองรับการปรับตัวเข้าสู่ระบบการเกษตรแบบ smart farm (new skills) เพื่อสนับสนุนการแก้ไขปัญหาความยากจน	3.11	1	ที่ทำการปกครองจังหวัดร้อยเอ็ด	7,528,000.00		7,528,000.00		7,528,000.00	22,584,000.00
1.5	ก่อสร้างอาคารศูนย์พัฒนาเด็กเล็กบ้านชะเอมเมืองแก้ว ตำบลหนองหิน	4.13	1	อำเภอเมืองสรวง	2,500,000.00					2,500,000.00
2	โครงการยกระดับคุณภาพการศึกษาและการเรียนรู้ตลอดชีวิต				36,121,100.00	14,100,000.00	12,021,100.00	8,600,000.00	6,021,100.00	76,863,300.00
2.1	ยกระดับผลสัมฤทธิ์ทางการเรียน จังหวัดร้อยเอ็ด	3.11	1	สำนักงานศึกษาธิการจังหวัดร้อยเอ็ด	2,900,500.00		2,900,500.00		2,900,500.00	8,701,500.00
2.2	งานสวนพฤกษศาสตร์โรงเรียน	3.11	1	สำนักงานศึกษาธิการจังหวัดร้อยเอ็ด	600,000.00		600,000.00		600,000.00	1,800,000.00
2.3	ยกระดับคุณภาพการศึกษาพิเศษและเรียนรวมสู่การพัฒนาคุณภาพชีวิตคนพิการที่ยั่งยืน จังหวัดร้อยเอ็ด	3.11	1	ศูนย์การศึกษาพิเศษ ประจำจังหวัดร้อยเอ็ด	980,600.00		980,600.00		980,600.00	2,941,800.00
2.4	ส่งเสริมพัฒนาศักยภาพด้านการจัดการเรียนรู้เชิงรุกฯ	3.11	1	สำนักงานเขตพื้นที่การศึกษาประถมศึกษาร้อยเอ็ด เขต 1	2,500,000.00					2,500,000.00
2.5	พัฒนาคุณภาพชีวิตและรายได้ของชุมชนโดยใช้สถานศึกษาเป็นศูนย์กลาง	3.11	1	สำนักงานเขตพื้นที่การศึกษาประถมศึกษาร้อยเอ็ด เขต 1	2,500,000.00					2,500,000.00
2.6	จัดตั้งศูนย์การเรียนรู้ที่บูรณาการพืชในสถานศึกษา	3.11	1	สำนักงานเขตพื้นที่การศึกษาประถมศึกษาร้อยเอ็ด เขต 1	2,500,000.00					2,500,000.00
2.7	การพัฒนาการจัดการเรียนการสอนสู่นวัตกรรมที่ยั่งยืนฯ	3.11	1	สำนักงานเขตพื้นที่การศึกษาประถมศึกษาร้อยเอ็ด เขต 1	2,500,000.00					2,500,000.00
2.8	อบรมเสริมสร้างแกนนำเยาวชนสู่ความเป็นเลิศด้านการพัฒนาสังคม	3.11	1	บ้านพักเด็กและครอบครัวจังหวัดร้อยเอ็ด	6,000,000.00		6,000,000.00			12,000,000.00
2.9	พัฒนาศักยภาพการเรียนรู้ของชนวัยทำงานด้วยเทคนิควิเคราะห์ข้อมูลโดยนำเสนอรายงานในลักษณะและบอร์ดร่วมกับการใช้งานระบบข้อมูลสารสนเทศเชิงพื้นที่	3.11	1	มหาวิทยาลัยราชภัฏร้อยเอ็ด	5,500,000.00	5,500,000.00				11,000,000.00
2.10	พัฒนาคุณภาพของสวนทุเรียนอย่างเหมาะสมกับพัฒนาการและสนับสนุนระบบนิเวศสนับสนุน (Ecosystem)	3.11	1	มหาวิทยาลัยราชภัฏร้อยเอ็ด	1,540,000.00		1,540,000.00		1,540,000.00	4,620,000.00
2.11	การพัฒนาศึกษาศาสตร์ยุค Coding สู่รับการศึกษาระดับสูง	3.11	1	มหาวิทยาลัยราชภัฏร้อยเอ็ด	8,600,000.00	8,600,000.00		8,600,000.00		25,800,000.00
3	โครงการส่งเสริมแรงงานให้มีความรู้และทักษะในการประกอบอาชีพที่เป็นไปตามความต้องการของตลาดงาน				92,577,700.00	56,335,000.00	48,967,400.00	61,262,500.00	30,055,200.00	289,197,800.00
3.1	ส่งเสริมทักษะและพัฒนาอาชีพเพื่อสร้างรายได้ให้ประชาชนจังหวัดร้อยเอ็ด	3.11	1	สำนักงานแรงงานจังหวัดร้อยเอ็ด	16,059,200.00	16,059,200.00	16,059,200.00		16,059,200.00	64,236,800.00
3.2	ส่งเสริมแรงงานให้มีความรู้และทักษะในการประกอบอาชีพที่เป็นไปตามความต้องการของตลาดงาน	3.11	1	สำนักงานพัฒนาชุมชนจังหวัดร้อยเอ็ด	2,060,000.00		2,060,000.00		2,060,000.00	6,180,000.00
3.3	เตรียมความพร้อมแก่กำลังแรงงาน	3.11	1	สำนักงานจัดหางานจังหวัดร้อยเอ็ด	1,000,000.00	1,000,000.00		1,000,000.00		3,000,000.00
3.4	3 ม. (มีเงิน มีเงิน มีวุฒิการศึกษาเพิ่ม)	3.11	1	สำนักงานจัดหางานจังหวัดร้อยเอ็ด	1,000,000.00	1,000,000.00		1,000,000.00		3,000,000.00
3.5	ส่งเสริมการประกอบอาชีพให้ผู้สูงอายุ	3.11	1	สำนักงานจัดหางานจังหวัดร้อยเอ็ด	1,000,000.00		1,000,000.00		1,000,000.00	3,000,000.00
3.6	พัฒนาทักษะฝีมือเพื่อเพิ่มศักยภาพและผลิตภาพแรงงาน	3.11	1	สำนักงานพัฒนาฝีมือแรงงานร้อยเอ็ด	2,260,000.00		2,260,000.00			4,520,000.00

ลำดับที่	บัญชีรายการชุดโครงการ	ยุทธศาสตร์ชาติ (X)/แผนแม่บท (Y)	แหล่งงบประมาณ	หน่วยดำเนินการ	งบประมาณดำเนินการ					
					พ.ศ. 2566	พ.ศ. 2567	พ.ศ. 2568	พ.ศ. 2569	พ.ศ. 2570	พ.ศ. 2566 - 2570
3.7	ฝึกทักษะด้านอาชีพแก่นักเรียนครอบครัวยากจนที่ไม่ได้เรียนต่อหลังจบการศึกษาภาคบังคับ (ม.3)	3.11	1	สำนักงานศึกษาธิการจังหวัดร้อยเอ็ด	311,800.00	311,800.00			311,800.00	935,400.00
3.8	อบรมเชิงปฏิบัติการ เรื่อง การฝึกอาชีพขายสินค้าผ่านช่องทางออนไลน์	3.11	1	บ้านพักเด็กและครอบครัวจังหวัดร้อยเอ็ด	5,000,000.00	5,000,000.00				10,000,000.00
3.9	ส่งเสริมการค้าออนไลน์ให้กับประชาชนจังหวัดร้อยเอ็ด	3.11	1	สำนักงานส่งเสริมการศึกษานอกระบบและการศึกษาตามอัธยาศัยจังหวัดร้อยเอ็ด	1,000,000.00				1,000,000.00	2,000,000.00
3.10	มหกรรมตลาดนัดอาชีพของชุมชนไทยช่วยเหลือ สร้างรายได้แก้ไขปัญหาความยากจน	3.11	1	สำนักงานส่งเสริมการศึกษานอกระบบและการศึกษาตามอัธยาศัยจังหวัดร้อยเอ็ด	1,000,000.00	1,000,000.00				2,000,000.00
3.11	การพัฒนาระบบเกษตรอัจฉริยะ Smart Farm Model ด้วยธุรกิจ Startup วิสาหกิจชุมชนบนสื่อสังคมออนไลน์	3.11	1	สำนักงานอาชีวศึกษาจังหวัดร้อยเอ็ด	7,000,000.00	7,000,000.00		7,000,000.00	7,000,000.00	28,000,000.00
3.12	ศูนย์พัฒนาอาชีพและการเป็นผู้ประกอบการ	3.11	1	สำนักงานอาชีวศึกษาจังหวัดร้อยเอ็ด	27,000,000.00			27,000,000.00		54,000,000.00
3.13	สร้างอาชีพรายได้และพัฒนามาตรฐานบริการแพทย์แผนไทยในสถานบริการสาธารณสุขจังหวัดร้อยเอ็ด ปี 2564	3.11	1	สำนักงานสาธารณสุขจังหวัดร้อยเอ็ด	2,624,200.00		2,624,200.00		2,624,200.00	7,872,600.00
3.14	อบรมทักษะอาชีพการเพาะเลี้ยงอินทรีย์เพื่อรองรับการปรับตัวเข้าสู่ระบบเกษตรแบบ Smart Farm (New Skills) เพื่อสนับสนุนการแก้ไขปัญหาความยากจน	3.11	1	ที่ทำการปกครองจังหวัดร้อยเอ็ด และมหาวิทยาลัยเทคโนโลยีราชมงคลอีสาน วิทยาเขตร้อยเอ็ด ณ ทุ่งกุลาร้องไห้	24,964,000.00	24,964,000.00	24,964,000.00	24,964,000.00		99,856,000.00
3.15	การส่งเสริมอาชีพการทอเสื่อจากผักตบชวาของกลุ่มแม่บ้านเกษตรกร บ้านบึงพัฒนา	3.11	1	อำเภอหนองกอก	298,500.00			298,500.00		597,000.00
4	โครงการลดความเหลื่อมล้ำของชนในจังหวัดร้อยเอ็ด				30,108,060.00	100,000.00	8,902,140.00	4,226,320.00	7,828,460.00	51,164,980.00
4.1	การจัดสวัสดิการสงเคราะห์และคุ้มครองสวัสดิภาพเด็ก	4.17	1	บ้านพักเด็กและครอบครัวจังหวัดร้อยเอ็ด	5,000,000		5,000,000			10,000,000.00
4.2	พัฒนาศักยภาพอาสาสมัครในการดูแลผู้เปราะบางทางสังคมจังหวัดร้อยเอ็ด	4.17	1	สำนักงานพัฒนาสังคมและพัฒนาความมั่นคงของมนุษย์จังหวัดร้อยเอ็ด	3,926,320			3,926,320	3,926,320	11,778,960.00
4.3	โครงการส่งเสริมและพัฒนาศูนย์การดำเนินงานกองทุนสวัสดิการชุมชนตำบล และจังหวัดร้อยเอ็ด	4.16	1	สำนักงานพัฒนาสังคมและพัฒนาความมั่นคงของมนุษย์จังหวัดร้อยเอ็ด	3,502,140		3,502,140		3,502,140	10,506,420.00
4.4	โครงการพัฒนาศูนย์สุขภาพชีวิตคนร้อยเอ็ด เพื่อจัดความยากจนและพัฒนามาตรฐานทุกช่วงวัยอย่างยั่งยืนตามหลักปรัชญาเศรษฐกิจพอเพียง	4.16	1	สำนักงานพัฒนาชุมชนจังหวัดร้อยเอ็ด	12,879,600					12,879,600.00
4.5	การพัฒนากระบวนการจัดการความรู้ภูมิปัญญาท้องถิ่นจังหวัดร้อยเอ็ด (101-KBS) Development of Roi Et Local Wisdom Knowledge-based system (101-KBS)	4.16	1	มหาวิทยาลัยราชภัฏร้อยเอ็ด	4,400,000					4,400,000.00
4.6	ช่วยเหลือผู้ยากจนผู้ยากไร้ รายได้น้อยผู้ด้อยโอกาส	4.13	1	อำเภอเมืองสรวง	100,000.00	100,000.00	100,000.00		100,000.00	400,000.00
4.7	ส่งเสริมฟื้นฟูสุขภาพผู้พิการและผู้ด้อยโอกาสในชุมชน	4.13	1	อำเภอเมืองสรวง	300,000		300,000	300,000	300,000	1,200,000.00
5	โครงการสร้างเสริมให้คนมีสุขภาพที่ดีและสร้างเมืองสุขภาพ				43,381,980.00	7,629,200.00	3,222,780.00	7,609,200.00	43,311,980.00	105,155,140.00
5.1	ลดหย่อนภาษีเงินได้ ค่าใช้จ่ายเพื่อสุขภาพ โดยกรมสรรพากร	3.14	1	สำนักงานสาธารณสุขจังหวัดร้อยเอ็ด	7,609,200.00	7,609,200.00		7,609,200.00	7,609,200.00	30,436,800.00
5.2	พัฒนาหน่วยส่งเสริมและตรวจรับรองมาตรฐานผลิตภัณฑ์อาหารปลอดภัยจังหวัดร้อยเอ็ดให้ได้มาตรฐาน	3.14	1	สำนักงานสาธารณสุขจังหวัดร้อยเอ็ด	2,143,900.00		2,143,900.00		2,143,900.00	6,431,700.00
5.3	เสริมสร้างความรู้ช่วยเหลือผู้สูงอายุในชุมชนจังหวัดร้อยเอ็ด	3.14	1	สำนักงานสาธารณสุขจังหวัดร้อยเอ็ด	1,058,880.00		1,058,880.00		1,058,880.00	3,176,640.00
5.4	ชุมชนสุขภาพที่ดี นำไปสู่ชุมชนที่ดี (Healthier Communities Healthier Future)	3.14	1	มหาวิทยาลัยราชภัฏร้อยเอ็ด	32,500,000.00				32,500,000.00	65,000,000.00
5.5	ฝึกอบรมแกนนำสุขภาพตำบลหนองแคน	3.14	1	อำเภอปทุมรัตต์	50,000.00					50,000.00

ลำดับที่	แผนงาน / โครงการ	ยุทธศาสตร์ชาติ (X)/ แผนแม่บท (Y)	แหล่ง งบประมาณ.	หน่วยดำเนินการ	งบประมาณดำเนินการ					
					พ.ศ. 2566	พ.ศ. 2567	พ.ศ. 2568	พ.ศ. 2569	พ.ศ. 2570	พ.ศ. 2566 - 2570
63	ส่งเสริมกลุ่มอาชีพกลุ่มจัดตั้งโรงสีข้าว บ้านสำโรง หมู่ที่ 5	3.11	3	องค์การบริหาร ส่วนตำบลห้วยโถง	50,000.00	50,000.00	50,000.00	50,000.00	50,000.00	250,000.00
64	ก่อสร้างอาคารศูนย์พัฒนาเด็กเล็ก	3.11	3	องค์การบริหาร ส่วนตำบลห้วยโถง	4,000,000.00					4,000,000.00
65	ส่งเสริมสนับสนุนการอบรมให้ความรู้และศึกษาดูงานกลุ่ม อาชีพ ในหมู่ที่ 1 - 13	3.11	3	อำเภอศรีสมเด็จ/ อบจ.	500,000.00	500,000.00	500,000.00	500,000.00	500,000.00	2,500,000.00
66	ส่งเสริมพัฒนาศักยภาพสตรีและกลุ่มอาชีพ (ห้ามวงไทย)	3.11	3	อำเภอศรีสมเด็จ/ อบจ.	300,000.00	300,000.00	300,000.00	300,000.00	300,000.00	1,500,000.00
67	ก่อสร้างและซ่อมแซมที่อยู่อาศัยให้แก่ผู้ยากไร้และด้อยโอกาส ในสังคม	3.11	3	อำเภอศรีสมเด็จ/ อบจ.				500,000.00		500,000.00
68	โครงการก่อสร้างรั้วประตู พร้อมป้ายชื่อศูนย์พัฒนาเด็กเล็ก อย่างค่า	3.11	3	องค์การบริหาร ส่วนตำบลยางคำ					1,778,000.00	1,778,000.00
69	โครงการจัดทําเครื่องเล่นสนามศูนย์พัฒนาเด็กเล็กอย่างค่า	3.11	3	องค์การบริหาร ส่วนตำบลยางคำ			350,000.00			350,000.00
70	โครงการส่งเสริมพัฒนาอาชีพระยะสั้นให้ผู้สูงอายุและ ประชาชนทั่วไป (การทำดอกไม้จันทน์)	3.11	3	องค์การบริหาร ส่วนตำบลยางคำ		100,000.00				100,000.00
71	โครงการต่อเติมห้องครัวของศูนย์พัฒนาเด็กเล็กบ้านเหล่าข้าว	3.11	3	องค์การบริหาร ส่วนตำบลยางคำ			150,000.00			150,000.00
72	โครงการก่อสร้างอาคารศูนย์พัฒนาเด็กเล็กตำบลท่าหาดยาว ศูนย์บ้านศรีโพธิ์ทอง หมู่ที่ 4 บ้านศรีโพธิ์ทอง ตำบลท่าหาด ยาว อำเภอโพนทราย	3.11	3	องค์การบริหาร ส่วนตำบลท่าหาด ยาว				1,705,000.00		1,705,000.00
73	โครงการก่อสร้างโรงเรียนผู้สูงอายุ เทศบาลตำบลสุวรรณภูมิ	3.11	3	เทศบาลตำบล สุวรรณภูมิ		32,000,000.00				32,000,000.00
74	โครงการก่อสร้างศูนย์บริการและพัฒนาคุณภาพชีวิตผู้สูงอายุ	3.11	3	เทศบาลตำบล สุวรรณภูมิ	35,939,000.00					35,939,000.00
75	โครงการก่อสร้างอาคารเรียน 4 ชั้น โรงเรียนคอนแอมวิทย หมู่ที่ 5 ตำบลสระคู	3.11	3	เทศบาลตำบล สุวรรณภูมิ			9,999,000.00			9,999,000.00
76	โครงการส่งเสริมอาชีพสร้างรายได้ด้วยรักฉ่ำใหม่ภูมิปัญญา ท้องถิ่น	3.11	3	องค์การบริหาร ส่วนตำบลยางคำ	500,000.00					500,000.00
77	โครงการจัดซื้อรถกู้ชีพกู้ภัย รถพยาบาล(รถตู้) พร้อมอุปกรณ์ ทางการแพทย์	3.11	3	องค์การบริหาร ส่วนตำบลยางคำ	2,500,000.00					2,500,000.00
78	โครงการส่งเสริมกีฬาต้านยาเสพติด (องค์การปกครองส่วน ท้องถิ่น จำนวน 203 แห่ง)	3.11	3	องค์การปกครอง ส่วนท้องถิ่นใน จังหวัด	10,150,000.00	10,150,000.00	10,150,000.00	10,150,000.00	10,150,000.00	50,750,000.00
79	ก่อสร้างสวนส่งเสริมสุขภาพและพัฒนาการ	3.11	3	องค์การบริหาร ส่วนตำบลรอบ	3,000,000.00					3,000,000.00
80	ก่อสร้างสวนทางเดิน วิ่ง เพื่อสุขภาพหนองเม็ก (รอบโน)	3.11	3	องค์การบริหาร ส่วนตำบลรอบ	2,000,000.00					2,000,000.00
81	ก่อสร้างโรงเรียนผู้สูงอายุและโรงเรียนพระปริยัติ ตำบลรอบ เมือง	3.11	3	องค์การบริหาร ส่วนตำบลรอบ	3,000,000.00					3,000,000.00
82	ก่อสร้างสวนพุทธประวัติพระเวฬุวันนครราชสีมา	3.11	3	องค์การบริหาร ส่วนตำบลรอบ	150,000,000.00					150,000,000.00

ประเด็นการพัฒนาที่ 4

เสริมสร้างความสมดุลทรัพยากรธรรมชาติและ
สิ่งแวดล้อม พร้อมรับการเปลี่ยนแปลงของสภาพ
ภูมิอากาศ และระบบเศรษฐกิจแบบ BCG
อย่างยั่งยืน

ลำดับที่	บัญชีรายการชุดโครงการ (Project Idea)				งบประมาณดำเนินการ					
	แผนงาน/โครงการ	ยุทธศาสตร์ชาติ (X)/แผนแม่บท (Y)	แหล่งงบ.	หน่วยงานดำเนินการ	พ.ศ. 2566	พ.ศ. 2567	พ.ศ. 2568	พ.ศ. 2569	พ.ศ. 2570	พ.ศ. 2566 - 2570
	ประเด็นการพัฒนาที่ 4 เสริมสร้างความสมดุลทรัพยากรธรรมชาติและสิ่งแวดล้อม พร้อมรับการเปลี่ยนแปลงของสภาพภูมิอากาศ และระบบเศรษฐกิจแบบ BCG อย่างยั่งยืน									
	1. งบประมาณของจังหวัด				1,283,571,180.00	16,156,300.00	86,856,300.00	6,156,300.00	10,806,300.00	1,403,546,380.00
1	โครงการบริหารจัดการทรัพยากรน้ำทั้งน้ำผิวดินและน้ำใต้ดิน ให้มีประสิทธิภาพ				1,157,862,080.00	10,000,000.00				1,167,862,080.00
1.1	จุดเจาะบ่อบาดาลเพื่อการเกษตรพร้อมติดตั้งเครื่องสูบน้ำเพื่อช่วยในการแก้ไขปัญหาภัยแล้งจังหวัดร้อยเอ็ด	5.19	1	สำนักงานทรัพยากรธรรมชาติและสิ่งแวดล้อมจังหวัดร้อยเอ็ด	11,656,000.00					11,656,000.00
1.2	จุดเจาะบ่อบาดาลเพื่อการเกษตรพร้อมระบบกระจายน้ำด้วยพลังงานแสงอาทิตย์ เพื่อสนับสนุนพื้นที่นาแปลงใหญ่และพื้นที่ประสบปัญหาภัยแล้ง จังหวัดร้อยเอ็ด	5.19	1	สำนักงานทรัพยากรธรรมชาติและสิ่งแวดล้อมจังหวัดร้อยเอ็ด	78,582,500.00					78,582,500.00
1.3	บริหารจัดการน้ำในพื้นที่ลุ่มน้ำย่อย (ลำน้ำเสียว) เพื่อพัฒนาเป็นโครงการน้ำที่ยั่งยืน	5.19	1	สำนักงานทรัพยากรธรรมชาติและสิ่งแวดล้อมจังหวัดร้อยเอ็ด	12,000,000.00					12,000,000.00
1.4	บริหารจัดการน้ำในพื้นที่ลุ่มน้ำย่อย (ลำน้ำแค) เพื่อพัฒนาเป็นโครงการน้ำที่ยั่งยืน	5.19	1	สำนักงานทรัพยากรธรรมชาติและสิ่งแวดล้อมจังหวัดร้อยเอ็ด	12,000,000.00					12,000,000.00
1.5	บริหารจัดการน้ำในพื้นที่ลุ่มน้ำย่อย (ลำน้ำปลา) เพื่อพัฒนาเป็นโครงการน้ำที่ยั่งยืน	5.19	1	สำนักงานทรัพยากรธรรมชาติและสิ่งแวดล้อมจังหวัดร้อยเอ็ด	12,000,000.00					12,000,000.00
1.6	จัดหาแหล่งน้ำเพื่อสนับสนุนพื้นที่การเกษตรทุ่งกุลาร่องน้ำ ต.หินกอง อ.สุวรรณภูมิ จ.ร้อยเอ็ด	5.19	1	โครงการชลประทานร้อยเอ็ด		10,000,000.00				10,000,000.00
1.7	เก็บประสิทธิภาพระบบกักเก็บน้ำแก้มลิงวังอิหุพร้อมอาคารประกอบ ต.หนองหิน อ.เมืองสรวง จ.ร้อยเอ็ด	5.19	1	โครงการชลประทานร้อยเอ็ด	10,000,000.00					10,000,000.00
1.8	ก่อสร้างระบบระบายน้ำเชื่อมระหว่างถนนรอบชัยชาญยุทธภัณฑ์นครชัยบุรินทร์ ตำบลในเมือง อำเภอเมือง จังหวัดร้อยเอ็ด	5.19	1	สำนักงานโยธาธิการและผังเมืองจังหวัดร้อยเอ็ด	7,080,000.00					7,080,000.00
1.9	ก่อสร้างระบบระบายน้ำถนนปรมประชาราษฎร์-ถนนพหลโยธิน-คลองคูเมือง ตำบลในเมือง อำเภอเมือง จังหวัดร้อยเอ็ด	5.19	1	สำนักงานโยธาธิการและผังเมืองจังหวัดร้อยเอ็ด	11,873,000.00					11,873,000.00
1.10	ก่อสร้างระบบระบายน้ำถนนสุริยเดชาบำรุง ช่วงรัฐกิจโคกกลางถึงคลองรอบเมือง ตำบลในเมือง อำเภอเมือง จังหวัดร้อยเอ็ด	5.19	1	สำนักงานโยธาธิการและผังเมืองจังหวัดร้อยเอ็ด	20,200,000.00					20,200,000.00
1.11	จุดลอกหนองบัว	5.19	1	สำนักงานป้องกันและบรรเทาสาธารณภัยจังหวัดร้อยเอ็ด	1,598,900.00					1,598,900.00
1.12	จุดลอกหนองแซ่	5.19	1	สำนักงานป้องกันและบรรเทาสาธารณภัยจังหวัดร้อยเอ็ด	4,112,400.00					4,112,400.00
1.13	จุดลอกหนองเสียว	5.19	1	สำนักงานป้องกันและบรรเทาสาธารณภัยจังหวัดร้อยเอ็ด	12,482,500.00					12,482,500.00
1.14	จุดลอกหนองขามลา	5.19	1	สำนักงานป้องกันและบรรเทาสาธารณภัยจังหวัดร้อยเอ็ด	10,257,900.00					10,257,900.00
1.15	จุดลอกแหล่งน้ำสาธารณะแก้มลิง	5.19	1	สำนักงานป้องกันและบรรเทาสาธารณภัยจังหวัดร้อยเอ็ด	24,824,000.00					24,824,000.00
1.16	จุดลอกลำเสียวน้อย	5.19	1	สำนักงานป้องกันและบรรเทาสาธารณภัยจังหวัดร้อยเอ็ด	4,022,700.00					4,022,700.00
1.17	จุดลอกหนองฮี	5.19	1	สำนักงานป้องกันและบรรเทาสาธารณภัยจังหวัดร้อยเอ็ด	1,000,000.00					1,000,000.00
1.18	จุดลอกหนองหิน	5.19	1	สำนักงานป้องกันและบรรเทาสาธารณภัยจังหวัดร้อยเอ็ด	5,132,700.00					5,132,700.00

บัญชีรายการชุดโครงการ (Project Idea)					งบประมาณดำเนินการ					
ลำดับที่	แผนงาน/โครงการ	ยุทธศาสตร์ ชาติ (X)/ แผนแม่บท (Y)	แหล่ง งบ.	หน่วยงาน โครงการ	พ.ศ. 2566	พ.ศ. 2567	พ.ศ. 2568	พ.ศ. 2569	พ.ศ. 2570	พ.ศ. 2566 - 2570
1.19	ชุดออกหนังสือสาธารณะประโยชน์(ฝังตะวัณคก)	5.19	1	สำนักงานป้องกัน และบรรเทาสาธารณ ภัยจังหวัดร้อยเอ็ด	12,935,500.00					12,935,500.00
1.20	พัฒนาแหล่งน้ำเพื่อการเกษตรหนองน้ำสาธารณะหนองข่อย	5.19	1	สำนักงานป้องกัน และบรรเทาสาธารณ ภัยจังหวัดร้อยเอ็ด	3,652,200.00					3,652,200.00
1.21	ชุดออกหนองแวง	5.19	1	สำนักงานป้องกัน และบรรเทาสาธารณ ภัยจังหวัดร้อยเอ็ด	6,195,700.00					6,195,700.00
1.22	ชุดออกทุ่งหนองไธ้	5.19	1	สำนักงานป้องกัน และบรรเทาสาธารณ ภัยจังหวัดร้อยเอ็ด	6,161,800.00					6,161,800.00
1.23	ชุดออกหนองเรือ	5.19	1	สำนักงานป้องกัน และบรรเทาสาธารณ ภัยจังหวัดร้อยเอ็ด	1,640,600.00					1,640,600.00
1.24	ชุดออกหนองสะแบง	5.19	1	สำนักงานป้องกัน และบรรเทาสาธารณ ภัยจังหวัดร้อยเอ็ด	1,245,000.00					1,245,000.00
1.25	ชุดออกสระวัดสิงห์ทอง	5.19	1	สำนักงานป้องกัน และบรรเทาสาธารณ ภัยจังหวัดร้อยเอ็ด	478,000.00					478,000.00
1.26	ชุดออกเลิงไต้น	5.19	1	สำนักงานป้องกัน และบรรเทาสาธารณ ภัยจังหวัดร้อยเอ็ด	498,000.00					498,000.00
1.27	ชุดออกลำเสียวน้อย	5.19	1	สำนักงานป้องกัน และบรรเทาสาธารณ ภัยจังหวัดร้อยเอ็ด	5,130,000.00					5,130,000.00
1.28	ชุดออกคลองห้วยเพ่าหิ้ว	5.19	1	สำนักงานป้องกัน และบรรเทาสาธารณ ภัยจังหวัดร้อยเอ็ด	498,000.00					498,000.00
1.29	ชุดออกหนองกระทุ่ม	5.19	1	สำนักงานป้องกัน และบรรเทาสาธารณ ภัยจังหวัดร้อยเอ็ด	940,000.00					940,000.00
1.30	ชุดออกหนองสำราญ	5.19	1	สำนักงานป้องกัน และบรรเทาสาธารณ ภัยจังหวัดร้อยเอ็ด	496,000.00					496,000.00
1.31	ชุดออกหนองโพนแท่น	5.19	1	สำนักงานป้องกัน และบรรเทาสาธารณ ภัยจังหวัดร้อยเอ็ด	496,000.00					496,000.00
1.32	ชุดออกหนองข่าแห้ง	5.19	1	สำนักงานป้องกัน และบรรเทาสาธารณ ภัยจังหวัดร้อยเอ็ด	494,000.00					494,000.00
1.33	ชุดออกสระโรงสีบ้านชะทอน	5.19	1	สำนักงานป้องกัน และบรรเทาสาธารณ ภัยจังหวัดร้อยเอ็ด	491,000.00					491,000.00
1.34	ชุดออกหนองกุสุมัก	5.19	1	สำนักงานป้องกัน และบรรเทาสาธารณ ภัยจังหวัดร้อยเอ็ด	493,000.00					493,000.00
1.35	ชุดออกหนองโพนแท่น	5.19	1	สำนักงานป้องกัน และบรรเทาสาธารณ ภัยจังหวัดร้อยเอ็ด	495,000.00					495,000.00
1.36	ชุดออกหนองจอก	5.19	1	สำนักงานป้องกัน และบรรเทาสาธารณ ภัยจังหวัดร้อยเอ็ด	497,000.00					497,000.00

ลำดับที่	บัญชีรายการชุดโครงการ (Project Idea)				งบประมาณดำเนินการ					
	แผนงาน/โครงการ	ยุทธศาสตร์ ชาติ (X)/ แผนแม่บท (Y)	แหล่ง งบ.	หน่วยดำเนินการ	พ.ศ. 2566	พ.ศ. 2567	พ.ศ. 2568	พ.ศ. 2569	พ.ศ. 2570	พ.ศ. 2566 - 2570
1.37	ชุดออกหนังสือพิมพ์	5.19	1	สำนักงานป้องกัน และบรรเทาสาธารณ ภัยจังหวัดร้อยเอ็ด	492,000.00					492,000.00
1.38	ชุดออกวิทยุปลาทู	5.19	1	สำนักงานป้องกัน และบรรเทาสาธารณ ภัยจังหวัดร้อยเอ็ด	496,000.00					496,000.00
1.39	ชุดออกหนังสือพิมพ์	5.19	1	สำนักงานป้องกัน และบรรเทาสาธารณ ภัยจังหวัดร้อยเอ็ด	499,000.00					499,000.00
1.40	ชุดออกโรงเลี้ยง	5.19	1	สำนักงานป้องกัน และบรรเทาสาธารณ ภัยจังหวัดร้อยเอ็ด	499,000.00					499,000.00
1.41	ชุดออกหนังสือพิมพ์ บ.หนองจอก	5.19	1	สำนักงานป้องกัน และบรรเทาสาธารณ ภัยจังหวัดร้อยเอ็ด	7,601,000.00					7,601,000.00
1.42	ชุดออกวิทยุออกตอนกลาง	5.19	1	สำนักงานป้องกัน และบรรเทาสาธารณ ภัยจังหวัดร้อยเอ็ด	1,217,000.00					1,217,000.00
1.43	ชุดออกโรงพิมพ์ บ้านหนองพุ่ม	5.19	1	สำนักงานป้องกัน และบรรเทาสาธารณ ภัยจังหวัดร้อยเอ็ด	485,000.00					485,000.00
1.44	ก่อสร้างฝายน้ำล้นแบบ มข 2527 สันฝายสูง 1.00 ม. ผนัง ข้างสูง 2.50 ม. กว้าง 6.00 ม.	5.19	1	สำนักงานป้องกัน และบรรเทาสาธารณ ภัยจังหวัดร้อยเอ็ด	435,000.00					435,000.00
1.45	ก่อสร้างฝายน้ำล้นแบบ มข 2527 สันฝายสูง 1.00 ม. ผนัง ข้างสูง 2.50 ม. กว้าง 6.00 ม.	5.19	1	สำนักงานป้องกัน และบรรเทาสาธารณ ภัยจังหวัดร้อยเอ็ด	435,000.00					435,000.00
1.46	ชุดออกชุดสองห้อง	5.19	1	สำนักงานป้องกัน และบรรเทาสาธารณ ภัยจังหวัดร้อยเอ็ด	322,000.00					322,000.00
1.47	ชุดออกลำห้วยท่ากุ่ม บ้านดงยาง	5.19	1	สำนักงานป้องกัน และบรรเทาสาธารณ ภัยจังหวัดร้อยเอ็ด	388,000.00					388,000.00
1.48	ชุดออกอ่างเก็บน้ำห้วยท่ากุ่ม บ้านดงยาง	5.19	1	สำนักงานป้องกัน และบรรเทาสาธารณ ภัยจังหวัดร้อยเอ็ด	520,000.00					520,000.00
1.49	ชุดออกหนองยาง บ้านหนองยาง-ยางคำ	5.19	1	สำนักงานป้องกัน และบรรเทาสาธารณ ภัยจังหวัดร้อยเอ็ด	3,958,700.00					3,958,700.00
1.50	ชุดออกหนองระท้อน บ้านคอนตู	5.19	1	สำนักงานป้องกัน และบรรเทาสาธารณ ภัยจังหวัดร้อยเอ็ด	1,778,300.00					1,778,300.00
1.51	ชุดออกหนองบ้านสีสุก บ้านสีสุก	5.19	1	สำนักงานป้องกัน และบรรเทาสาธารณ ภัยจังหวัดร้อยเอ็ด	1,642,500.00					1,642,500.00
1.52	ชุดออกหนองบึง บ้านหนองบึง	5.19	1	สำนักงานป้องกัน และบรรเทาสาธารณ ภัยจังหวัดร้อยเอ็ด	500,000.00					500,000.00
1.53	ชุดออกหนองอิม บ้านไผ่	5.19	1	สำนักงานป้องกัน และบรรเทาสาธารณ ภัยจังหวัดร้อยเอ็ด	500,000.00					500,000.00
1.54	ชุดออกหนองกุด บ้านพิสัยปลา	5.19	1	สำนักงานป้องกัน และบรรเทาสาธารณ ภัยจังหวัดร้อยเอ็ด	500,000.00					500,000.00

บัญชีรายการโครงการ (Project Idea)					งบประมาณดำเนินการ					
ลำดับที่	แผนงาน/โครงการ	ยุทธศาสตร์ชาติ (X)/แผนแม่บท (Y)	แหล่งงบประมาณ	หน่วยงานดำเนินการ	พ.ศ. 2566	พ.ศ. 2567	พ.ศ. 2568	พ.ศ. 2569	พ.ศ. 2570	พ.ศ. 2566 - 2570
1.55	ชุดออกหนังสือมา บ้านชุมชน	5.19	1	สำนักงานป้องกันและบรรเทาสาธารณภัยจังหวัดร้อยเอ็ด	500,000.00					500,000.00
1.56	ชุดออกหนังสือ บ้านวังยาว	5.19	1	สำนักงานป้องกันและบรรเทาสาธารณภัยจังหวัดร้อยเอ็ด	500,000.00					500,000.00
1.57	ปรับปรุงซ่อมแซมฝาย บ้านโนนสะอาด	5.19	1	สำนักงานป้องกันและบรรเทาสาธารณภัยจังหวัดร้อยเอ็ด	500,000.00					500,000.00
1.58	ชุดออกหนังสือของกุดน้อย บ.คำไฮ	5.19	1	สำนักงานป้องกันและบรรเทาสาธารณภัยจังหวัดร้อยเอ็ด	9,346,000.00					9,346,000.00
1.59	ชุดออกหนังสือบ้าน บ.บัวงาม	5.19	1	สำนักงานป้องกันและบรรเทาสาธารณภัยจังหวัดร้อยเอ็ด	480,000.00					480,000.00
1.60	ชุดออกหนังสือของโฮ	5.19	1	สำนักงานป้องกันและบรรเทาสาธารณภัยจังหวัดร้อยเอ็ด	15,951,000.00					15,951,000.00
1.61	ชุดออกหนังสือคำเม็ก บ.คำสูง	5.19	1	สำนักงานป้องกันและบรรเทาสาธารณภัยจังหวัดร้อยเอ็ด	475,000.00					475,000.00
1.62	ชุดออกหนังสือบัว	5.19	1	สำนักงานป้องกันและบรรเทาสาธารณภัยจังหวัดร้อยเอ็ด	1,500,000.00					1,500,000.00
1.63	ชุดออกคู่มือเชื่อมกุดหม่ม	5.19	1	สำนักงานป้องกันและบรรเทาสาธารณภัยจังหวัดร้อยเอ็ด	4,288,000.00					4,288,000.00
1.64	ชุดออกคู่มือหน่น	5.19	1	สำนักงานป้องกันและบรรเทาสาธารณภัยจังหวัดร้อยเอ็ด	862,000.00					862,000.00
1.65	ชุดออกคู่มือโอ	5.19	1	สำนักงานป้องกันและบรรเทาสาธารณภัยจังหวัดร้อยเอ็ด	500,000.00					500,000.00
1.66	ชุดออกหนังสือดู	5.19	1	สำนักงานป้องกันและบรรเทาสาธารณภัยจังหวัดร้อยเอ็ด	200,000.00					200,000.00
1.67	ชุดออกหนังสือทุก	5.19	1	สำนักงานป้องกันและบรรเทาสาธารณภัยจังหวัดร้อยเอ็ด	200,000.00					200,000.00
1.68	ชุดออกหนังสือคู่มือ	5.19	1	สำนักงานป้องกันและบรรเทาสาธารณภัยจังหวัดร้อยเอ็ด	500,000.00					500,000.00
1.69	ซ่อมแซมฝายกั้นน้ำชี บ้านคอนคำ	5.19	1	สำนักงานป้องกันและบรรเทาสาธารณภัยจังหวัดร้อยเอ็ด	500,000.00					500,000.00
1.70	ก่อสร้างเขื่อนป้องกันตลิ่งริมแม่น้ำชี	5.19	1	สำนักงานป้องกันและบรรเทาสาธารณภัยจังหวัดร้อยเอ็ด	40,000,000.00					40,000,000.00
1.71	โครงการสูบน้ำด้วยดิน / ใต้ดินด้วยพลังงานแสงอาทิตย์ สำหรับพื้นที่การเกษตร	5.19	1	สำนักงานพลังงานจังหวัดร้อยเอ็ด	10,400,000.00					10,400,000.00
1.72	โครงการผลิตประปาหมู่บ้านจากน้ำบาดาลด้วยพลังงานแสงอาทิตย์	5.19	1	สำนักงานพลังงานจังหวัดร้อยเอ็ด	10,000,000.00					10,000,000.00
1.73	โครงการพัฒนาการเกษตรแบบอัจฉริยะด้วยพลังงานทดแทน	5.19	1	สำนักงานพลังงานจังหวัดร้อยเอ็ด	30,000,000.00					30,000,000.00
1.74	โครงการส่งเสริมการแปรรูปผลผลิตทางการเกษตร ด้วยพลังงานแสงอาทิตย์ ขนาด 8 x 20 เมตร	5.19	1	สำนักงานพลังงานจังหวัดร้อยเอ็ด	24,000,000.00					24,000,000.00
1.75	โครงการส่งเสริมการแปรรูปผลผลิตทางการเกษตร ด้วยพลังงานแสงอาทิตย์ ขนาด 3 x 4 เมตร	5.19	1	สำนักงานพลังงานจังหวัดร้อยเอ็ด	2,600,000.00					2,600,000.00

บัญชีรายการชุดโครงการ (Project Idea)					งบประมาณดำเนินการ					
ลำดับที่	แผนงาน/โครงการ	ยุทธศาสตร์ชาติ (X)/แผนแม่บท (Y)	แหล่งงบประมาณ	หน่วยดำเนินการ	พ.ศ. 2566	พ.ศ. 2567	พ.ศ. 2568	พ.ศ. 2569	พ.ศ. 2570	พ.ศ. 2566 - 2570
1.76	โครงการส่งเสริมการเก็บรักษาเพื่อเพิ่มมูลค่าผลผลิตทางการเกษตรแบบแม่นยำ ด้วยพลังงานแสงอาทิตย์แบบผสมผสาน	5.19	1	สำนักงานพลังงานจังหวัดร้อยเอ็ด	16,800,000.00					16,800,000.00
1.77	โครงการเพิ่มประสิทธิภาพการใช้พลังงานในกลุ่มวิสาหกิจชุมชน	5.19	1	สำนักงานพลังงานจังหวัดร้อยเอ็ด	36,000,000.00					36,000,000.00
1.78	โครงการเพิ่มประสิทธิภาพการใช้พลังงานในกลุ่มสหกรณ์เพื่อเกษตรกร	5.19	1	สำนักงานพลังงานจังหวัดร้อยเอ็ด	36,000,000.00					36,000,000.00
1.79	โครงการลดใช้พลังงานในอุปกรณ์ไฟฟ้าและเพิ่มประสิทธิภาพในการใช้งาน	5.19	1	สำนักงานพลังงานจังหวัดร้อยเอ็ด	19,200,000.00					19,200,000.00
1.80	เพิ่มประสิทธิภาพการบริหารจัดการน้ำ (อ่างเก็บน้ำพิชัยวไล) สำน้ำเสียใหญ่ โดยสูบน้ำหรือลมน้ำจากสำน้ำเสียใหญ่ไปฝายบ้านจานใต้ หมู่ที่ 3 ต.บ้านแดง	5.19	1	อำเภอปทุมรัตน์	100,000,000.00					100,000,000.00
1.81	สูบน้ำหรือลมน้ำจากสำน้ำแดง ต้นที่ ไปตั้งจุดตั้งนี้ (หนองคลองบ้านน้ำคำ หมู่ที่ 3) (หนองตม บ้านตมหมู่ที่ 9) (หนองตม บ้านโนนแดงหมู่ที่ 10) (หนองกักบัว บ้านกักบัวหมู่ที่ 2)	5.19	1	อำเภอปทุมรัตน์	40,000,000.00					40,000,000.00
1.82	ชุดออกหมอกห้วย หมู่ ๓ บ้านศิลา ต.ชีเหล็ก	5.19	1	อำเภอปทุมรัตน์	10,124,000.00					10,124,000.00
1.83	ชุดออกหมอกแสง หมู่ ๕ บ้านโพธิ์ทอง ต.ชีเหล็ก	5.19	1	อำเภอปทุมรัตน์	10,920,000.00					10,920,000.00
1.84	ชุดออกหมอกสระในภาค หมู่ ๓ บ้านศิลา ต.ชีเหล็ก	5.19	1	อำเภอปทุมรัตน์	5,400,000.00					5,400,000.00
1.85	ก่อสร้างระบบประปาผิวดินขนาดกลาง หมู่ ๓ บ้านศิลา (ตามแบบกรมทรัพยากรน้ำ)	5.19	1	อำเภอปทุมรัตน์	5,600,000.00					5,600,000.00
1.86	ก่อสร้างระบบประปาผิวดินขนาดใหญ่ หมู่ ๓ บ้านชีเหล็ก (ตามแบบกรมทรัพยากรน้ำ)	5.19	1	อำเภอปทุมรัตน์	3,100,000.00					3,100,000.00
1.87	ก่อสร้างศูนย์สูบน้ำด้วยพลังงานไฟฟ้าแรงดันสูง (แบบท่อลอดศูนย์สำน้ำเสียใหญ่) ตำบลหนองนาค	5.19	1	อำเภอปทุมรัตน์	33,000,000.00					33,000,000.00
1.88	จัดการน้ำตามปรัชญาเศรษฐกิจพอเพียง(ธนาคารน้ำใต้ดิน) ทต.โพนสูง	5.19	1	อำเภอปทุมรัตน์	14,000,000.00					14,000,000.00
1.89	ชุดออกหมอกยอด ตำบลโพนสูง	5.19	1	อำเภอปทุมรัตน์	500,000.00					500,000.00
1.90	ชุดออกหมอกฝั่ง ตำบลโพนสูง	5.19	1	อำเภอปทุมรัตน์	500,000.00					500,000.00
1.91	ชุดออกหมอกสามขา ตำบลโพนสูง	5.19	1	อำเภอปทุมรัตน์	800,000.00					800,000.00
1.92	ชุดออกหมอกธารณะหมู่ที่ 6 ตำบลโพนสูง	5.19	1	อำเภอปทุมรัตน์	400,000.00					400,000.00
1.93	ปลูกต้นไม้ริมพระเกียรติฯ ตำบลโนนสง่า	5.19	1	อำเภอปทุมรัตน์	50,000.00					50,000.00
1.94	ชุดออกหมอกสระพหุ หมู่ ๔ บ้านโนนทัน ตำบลโนนสง่า	5.19	1	อำเภอปทุมรัตน์	100,000.00					100,000.00
1.95	ชุดออกหมอกเกาะน้อย หมู่ ๖ บ้านขจรวน ตำบลโนนสง่า	5.19	1	อำเภอปทุมรัตน์	3,400,000.00					3,400,000.00
1.96	ชุดออกหมอกสวนหม่อน หมู่ ๗ บ้านโนนจาน ตำบลโนนสง่า	5.19	1	อำเภอปทุมรัตน์	1,800,000.00					1,800,000.00
1.97	ชุดออกหมอกเกาะใหญ่บ้านโนนสง่า หมู่ ๓ ตำบลโนนสง่า	5.19	1	อำเภอปทุมรัตน์	1,450,000.00					1,450,000.00
1.98	ชุดออกสำน้ำเตา หมู่ที่ 1 หมู่ที่ 2 หมู่ที่ 7 หมู่ที่ 14 หมู่ที่ 16 หมู่ที่ 15 ตำบลโนนสวรรค์	5.19	1	อำเภอปทุมรัตน์	30,000,000.00					30,000,000.00
1.99	ชุดออกหมอกตม (หนองโนนแดง หมู่ที่ 10) ตำบลโนนสวรรค์	5.19	1	อำเภอปทุมรัตน์	3,000,000.00					3,000,000.00
1.100	ชุดออกหมอกโกล่ม่วง บ้านโนนใหม่ หมู่ที่ 13 ตำบลโนนสวรรค์	5.19	1	อำเภอปทุมรัตน์	3,000,000.00					3,000,000.00
1.101	ชุดออกสำน้ำฝายบ้านโนนสวรรค์ หมู่ที่ 1,14,16 ตำบลโนนสวรรค์	5.19	1	อำเภอปทุมรัตน์	3,000,000.00					3,000,000.00
1.102	ชุดออกหมอกเหมือดบ้านโนนสวรรค์พัฒนา หมู่ที่ 16 ตำบลโนนสวรรค์	5.19	1	อำเภอปทุมรัตน์	3,000,000.00					3,000,000.00
1.103	ก่อสร้างระบบประปาผิวดินขนาดใหญบ้านโนนแดง หมู่ที่ 10 บ้านโนนใหม่ หมู่ที่ 13 ตำบลโนนสวรรค์	5.19	1	อำเภอปทุมรัตน์	4,200,000.00					4,200,000.00
1.104	ชุดออกหมอกอำเภอ บ้านหนองสำ หมู่ 8	5.19	1	อำเภอปทุมรัตน์	1,300,000.00					1,300,000.00
1.105	ก่อสร้างร่องระบายน้ำ หมู่ที่ 5 บ้านเมืองสว่าง ตำบลเมืองสว่าง	5.19	1	อำเภอเมืองสว่าง	500,000.00					500,000.00
1.106	ก่อสร้างรางระบายน้ำ บ้านโนนค้อ หมู่ที่ 6 ต.หนองค้อ	5.19	1	อำเภอเมืองสว่าง	950,000.00					950,000.00
1.107	ก่อสร้างระบบประปาหมู่บ้านแบบบาดาลขนาดใหญ่ภาคเทศบาลตำบลกกกุง	5.19	1	อำเภอเมืองสว่าง	6,359,000.00					6,359,000.00
1.108	ขยายเขตประปาหมู่บ้าน บ้านเมืองสว่าง หมู่ที่ 1 ต.เมืองสว่าง	5.19	1	อำเภอเมืองสว่าง	500,000.00					500,000.00
1.109	ชุดออกหมอกฝาย เพื่ออุปโภคบริโภค หมู่ที่ 6 ต.กกกุง	5.19	1	อำเภอเมืองสว่าง	500,000.00					500,000.00
1.110	ชุดออกหมอกป่าซาด บ้านสูงยาง หมู่ที่ ๖ ต.คูเมือง	5.19	1	อำเภอเมืองสว่าง	5,000,000.00					5,000,000.00
1.111	ก่อสร้าง ประปาหมู่บ้าน แบบบาดาลขนาดใหญ่ บ้านเมืองสว่าง หมู่ที่ 2 ต.เมืองสว่าง	5.19	1	อำเภอเมืองสว่าง	3,000,000.00					3,000,000.00
1.112	ก่อสร้างระบบประปาผิวดินหนองคู หมู่ ๑ ต.หนองหิน	5.19	1	อำเภอเมืองสว่าง	2,000,000.00					2,000,000.00
1.113	ก่อสร้างระบบประปาผิวดิน หมู่ที่ ๕ บ้านเมืองสว่าง	5.19	1	อำเภอเมืองสว่าง	724,000.00					724,000.00
1.114	ชุดขยายหมอกบ้าน บ้านคูเมือง หมู่ที่ 1, หมู่ที่ 3, หมู่ที่ 9 ต.คูเมือง	5.19	1	อำเภอเมืองสว่าง	5,000,000.00					5,000,000.00
1.115	ก่อสร้าง ประปาหมู่บ้าน แบบบาดาลขนาดใหญ่ บ้านเมืองสว่าง หมู่ที่ 5 ต.เมืองสว่าง	5.19	1	อำเภอเมืองสว่าง	3,000,000.00					3,000,000.00
1.116	ระบบประปาผิวดินหมู่บ้านขนาดใหญ่บ้านบัวป่า หมู่ที่ 2 ตำบลคูเมือง	5.19	1	อำเภอเมืองสว่าง	5,000,000.00					5,000,000.00
1.117	ชุดออกหมอกบ้าน บ้านบัวป่า หมู่ที่ 2 ต.คูเมือง	5.19	1	อำเภอเมืองสว่าง	500,000.00					500,000.00
1.118	ชุดขยายหมอกตอนต้นพร้าว บ้านตลกอก หมู่ที่ 6 ต.คูเมือง	5.19	1	อำเภอเมืองสว่าง	3,400,000.00					3,400,000.00
1.119	โครงการระบบประปาผิวดินหมู่บ้านขนาดใหญ่บ้านศรีคูเมือง หมู่ที่ 9 ตำบลคูเมือง	5.19	1	อำเภอเมืองสว่าง	5,000,000.00					5,000,000.00

บัญชีรายการชุดโครงการ (Project Idea)					งบประมาณดำเนินการ					
ลำดับที่	แผนงาน/โครงการ	ยุทธศาสตร์ ชาติ (X)/ แผนแม่บท (Y)	แหล่ง งบ.	หน่วยดำเนินการ	พ.ศ. 2566	พ.ศ. 2567	พ.ศ. 2568	พ.ศ. 2569	พ.ศ. 2570	พ.ศ. 2566 - 2570
1.120	จุดขายของอินสตาแกรมสูงยาง หมู่ที่ 4 ตำบลคูเมือง ต.คูเมือง	5.19	1	อำเภอเมืองสงข	500,000.00					500,000.00
1.121	จุดออกสำรวจคูโฮ้อย บัวนทรายทอง หมู่ที่ 4 ตำบลท่าศิลา อำเภอหนองพอก จังหวัดร้อยเอ็ด	5.19	1	อำเภอหนองพอก	485,000.00					485,000.00
1.122	จุดเจาะบ่อบาดาลเพื่อการเกษตร พร้อมระบบกระจายน้ำ ด้วยพลังงานแสงอาทิตย์ บ้านตะนะ หมู่ที่ 4 ตำบลหนองพอก อำเภอหนองพอก จังหวัดร้อยเอ็ด	5.19	1	อำเภอหนองพอก	490,100.00					490,100.00
1.123	จุดออกสำรวจบ้านดอน หมู่ที่ 6 บ้านหนองเข็ง ตำบลปึงงาม อำเภอหนองพอก จังหวัดร้อยเอ็ด	5.19	1	อำเภอหนองพอก	500,000.00					500,000.00
1.124	จุดเจาะบ่อบาดาลเพื่อการเกษตร พร้อมระบบกระจายน้ำ ด้วยพลังงานแสงอาทิตย์ บ้านหนองพอก หมู่ที่ 11 ตำบลหนองพอก อำเภอหนองพอก จังหวัดร้อยเอ็ด	5.19	1	อำเภอหนองพอก	490,100.00					490,100.00
1.125	จุดออกสำรวจห้วยทราย บ้านหนองพอก หมู่ที่ 2 ตำบลรอบเมือง อำเภอหนองพอก จังหวัดร้อยเอ็ด	5.19	1	อำเภอหนองพอก	492,700.00					492,700.00
1.126	จุดเจาะบ่อบาดาลเพื่อการเกษตร พร้อมระบบกระจายน้ำ ด้วยพลังงานแสงอาทิตย์ บ้านหนองพอก หมู่ที่ 8 ตำบลหนองพอก อำเภอหนองพอก จังหวัดร้อยเอ็ด	5.19	1	อำเภอหนองพอก	490,100.00					490,100.00
1.127	จุดออกสำรวจห้วยค้อดอนบน หมู่ที่ 4 บ้านหนองเข็ง ตำบลปึงงาม อำเภอหนองพอก จังหวัดร้อยเอ็ด	5.19	1	อำเภอหนองพอก	500,000.00					500,000.00
1.128	จุดเจาะบ่อบาดาลเพื่อการเกษตร พร้อมระบบกระจายน้ำ ด้วยพลังงานแสงอาทิตย์ บ้านโนนมาลี หมู่ที่ 11 ตำบลนาไม้ไผ่ อำเภอหนองพอก จังหวัดร้อยเอ็ด	5.19	1	อำเภอหนองพอก	490,100.00					490,100.00
1.129	ปรับปรุงและฟื้นฟูแหล่งน้ำสาธารณะหนองบัว หมู่ที่ 1 บ้านคำหินสูง ตำบลกโพธิ์ อำเภอหนองพอก จังหวัดร้อยเอ็ด	5.19	1	อำเภอหนองพอก	3,625,200.00					3,625,200.00
1.130	ก่อสร้างคลองส่งน้ำเพื่อการเกษตร สายห้วยทราย บ้านโชค อำว หมู่ที่ 10 ตำบลกโพธิ์ อำเภอหนองพอก จังหวัดร้อยเอ็ด	5.19	1	อำเภอหนองพอก	8,631,000.00					8,631,000.00
1.131	จุดเจาะบ่อบาดาลเพื่อการเกษตร พร้อมระบบกระจายน้ำ ด้วยพลังงานแสงอาทิตย์ บ้านวังบัว หมู่ที่ 12 ตำบลนาไม้ไผ่ อำเภอหนองพอก จังหวัดร้อยเอ็ด	5.19	1	อำเภอหนองพอก	490,100.00					490,100.00
1.132	จุดเจาะบ่อบาดาลเพื่อการเกษตร พร้อมระบบกระจายน้ำ ด้วยพลังงานแสงอาทิตย์ บ้านทุ่งประเสริฐ หมู่ที่ 13 ตำบลหนองขุ่นใหญ่ อำเภอหนองพอก จังหวัดร้อยเอ็ด	5.19	1	อำเภอหนองพอก	490,100.00					490,100.00
1.133	จุดออกสำรวจห้วยหินแตก บ้านห้วยขาด หมู่ที่ 1 ตำบลท่าสีดา อำเภอหนองพอก จังหวัดร้อยเอ็ด	5.19	1	อำเภอหนองพอก	998,000.00					998,000.00
1.134	จุดออกสำรวจที่กึ่งกันน้ำสายห้วยใหญ่ คอนสร้าง บ้านทุ่งประเสริฐ หมู่ที่ 13 ตำบลหนองขุ่นใหญ่ อำเภอหนองพอก จังหวัดร้อยเอ็ด	5.19	1	อำเภอหนองพอก	943,000.00					943,000.00
1.135	จุดออกหนองไผ่ บ้านภูควาศี หมู่ที่ 11 ตำบลรอบเมือง อำเภอหนองพอก จังหวัดร้อยเอ็ด	5.19	1	อำเภอหนองพอก	500,000.00					500,000.00
1.136	จุดเจาะบ่อบาดาลเพื่อการเกษตร พร้อมระบบกระจายน้ำ ด้วยพลังงานแสงอาทิตย์ บ้านหนองคำใหม่สามัคคี หมู่ที่ 17 ตำบลภูเขาวง อำเภอหนองพอก จังหวัดร้อยเอ็ด	5.19	1	อำเภอหนองพอก	490,100.00					490,100.00
1.137	จุดเจาะบ่อบาดาลเพื่อการเกษตร พร้อมระบบกระจายน้ำ ด้วยพลังงานแสงอาทิตย์ บ้านหนองขุ่น หมู่ที่ 7 ตำบลหนองขุ่นใหญ่ อำเภอหนองพอก จังหวัดร้อยเอ็ด	5.19	1	อำเภอหนองพอก	490,100.00					490,100.00
1.138	จุดออกหนองกระทุ้งแสง บ้านหนองโน หมู่ที่ 13 ตำบลรอบเมือง อำเภอหนองพอก จังหวัดร้อยเอ็ด	5.19	1	อำเภอหนองพอก	3,200,000.00					3,200,000.00
1.139	จุดเจาะบ่อบาดาลเพื่อการเกษตร พร้อมระบบกระจายน้ำ ด้วยพลังงานแสงอาทิตย์ บ้านบะยาว หมู่ที่ 2 ตำบลกโพธิ์ อำเภอหนองพอก จังหวัดร้อยเอ็ด	5.19	1	อำเภอหนองพอก	490,100.00					490,100.00
1.140	จุดเจาะบ่อบาดาลเพื่อการเกษตร พร้อมระบบกระจายน้ำ ด้วยพลังงานบ้านภูควาศี หมู่ที่ 11 ตำบลกโพธิ์ อำเภอหนองพอก จังหวัดร้อยเอ็ด	5.19	1	อำเภอหนองพอก	490,100.00					490,100.00
1.141	จุดเจาะบ่อบาดาลเพื่อการเกษตร พร้อมระบบกระจายน้ำ ด้วยพลังงานแสงอาทิตย์ บ้านปึงงาม หมู่ที่ 1 ตำบลปึงงาม อำเภอหนองพอก จังหวัดร้อยเอ็ด	5.19	1	อำเภอหนองพอก	490,100.00					490,100.00
1.142	จุดเจาะบ่อบาดาลเพื่อการเกษตร พร้อมระบบกระจายน้ำ ด้วยพลังงานแสงอาทิตย์ บ้านใหม่รุ่งเจริญ หมู่ที่ 10 ตำบลปึงงาม อำเภอหนองพอก จังหวัดร้อยเอ็ด	5.19	1	อำเภอหนองพอก	490,100.00					490,100.00
1.143	จุดเจาะบ่อบาดาลเพื่อการเกษตร พร้อมระบบกระจายน้ำ ด้วยพลังงานแสงอาทิตย์ จุดที่ 1 บ้านเหล่าหม้อ หมู่ที่ 5 ตำบลโคกสว่าง อำเภอหนองพอก จังหวัดร้อยเอ็ด	5.19	1	อำเภอหนองพอก	490,100.00					490,100.00
1.144	จุดเจาะบ่อบาดาลเพื่อการเกษตร พร้อมระบบกระจายน้ำ ด้วยพลังงานแสงอาทิตย์ จุดที่ 2 บ้านเหล่าหม้อ หมู่ที่ 5 ตำบลโคกสว่าง อำเภอหนองพอก จังหวัดร้อยเอ็ด	5.19	1	อำเภอหนองพอก	490,100.00					490,100.00
1.145	จุดเจาะบ่อบาดาลเพื่อการเกษตร พร้อมระบบกระจายน้ำ ด้วยพลังงานแสงอาทิตย์ บ้านเมืองใหม่ หมู่ที่ 16 ตำบลรอบเมือง อำเภอหนองพอก จังหวัดร้อยเอ็ด	5.19	1	อำเภอหนองพอก	490,100.00					490,100.00
1.146	จุดเจาะบ่อบาดาลเพื่อการเกษตร พร้อมระบบกระจายน้ำ ด้วยพลังงานแสงอาทิตย์ บ้านหนองพอก หมู่ที่ 9 ตำบลรอบเมือง อำเภอหนองพอก จังหวัดร้อยเอ็ด	5.19	1	อำเภอหนองพอก	490,100.00					490,100.00

ลำดับที่	บัญชีรายการชุดโครงการ (Project Idea)	พุทธศักราช ชาติ (X)/ แผนแม่บท (Y)	แหล่ง งบ.	หน่วยดำเนินการ	งบประมาณดำเนินการ						
					พ.ศ. 2566	พ.ศ. 2567	พ.ศ. 2568	พ.ศ. 2569	พ.ศ. 2570	พ.ศ. 2566 - 2570	
1.147	ชุดเจาะบ่อบาดาลเพื่อการเกษตร พร้อมระบบกระจายน้ำ ด้วยพลังงานแสงอาทิตย์ บ้านท่าสิดา หมู่ที่ 5 ตำบลท่าสิดา อำเภอหนองพอก จังหวัดร้อยเอ็ด	5.19	1	อำเภอหนองพอก	490,100.00						490,100.00
1.148	ชุดเจาะบ่อบาดาลเพื่อการเกษตร พร้อมระบบกระจายน้ำ ด้วยพลังงานแสงอาทิตย์ บ้านท่าสิดา หมู่ที่ 1 ตำบลท่าสิดา อำเภอหนองพอก จังหวัดร้อยเอ็ด	5.19	1	อำเภอหนองพอก	490,100.00						490,100.00
1.149	ก่อสร้างบ่อบาดาลประปาโซล่าเซลล์พลังงานแสงอาทิตย์เพื่ออุปโภคบริโภคและการเกษตร บ้านสนามชัย หมู่ที่ 17 ตำบลโพนเมือง อำเภออาจสามารถ จังหวัดร้อยเอ็ด	5.19	1	อำเภออาจสามารถ	500,000.00						500,000.00
1.150	ก่อสร้างบ่อบาดาลประปาโซล่าเซลล์พลังงานแสงอาทิตย์เพื่ออุปโภคบริโภคและการเกษตร บ้านไทยเจริญ หมู่ที่ 17 ตำบลหนองขาม อำเภออาจสามารถ จังหวัดร้อยเอ็ด	5.19	1	อำเภออาจสามารถ	500,000.00						500,000.00
1.151	ก่อสร้างบ่อบาดาลประปาโซล่าเซลล์พลังงานแสงอาทิตย์เพื่ออุปโภคบริโภคและการเกษตร บ้านแคน หมู่ที่ 3 ตำบลโพธิ์ อำเภออาจสามารถ จังหวัดร้อยเอ็ด	5.19	1	อำเภออาจสามารถ	500,000.00						500,000.00
1.152	ก่อสร้างบ่อบาดาลประปาโซล่าเซลล์พลังงานแสงอาทิตย์เพื่ออุปโภคบริโภคและการเกษตร บ้านน้ำคำ หมู่ที่ 9 ตำบลโพนเมือง อำเภออาจสามารถ จังหวัดร้อยเอ็ด	5.19	1	อำเภออาจสามารถ	500,000.00						500,000.00
1.153	ก่อสร้างบ่อบาดาลประปาโซล่าเซลล์พลังงานแสงอาทิตย์เพื่ออุปโภคบริโภคและการเกษตร บ้านนาไม้ หมู่ที่ 8 ตำบลอาจสามารถ อำเภออาจสามารถ จังหวัดร้อยเอ็ด	5.19	1	อำเภออาจสามารถ	500,000.00						500,000.00
1.154	บ่อบาดาลประปาโซล่าเซลล์พลังงานแสงอาทิตย์เพื่ออุปโภคบริโภคและการเกษตร บ้านโพนเมือง หมู่ที่ 3 ตำบลโพนเมือง อำเภออาจสามารถ จังหวัดร้อยเอ็ด	5.19	1	อำเภออาจสามารถ	500,000.00						500,000.00
1.155	ชุดออกสำรวจธารณะ บ้านฟ้าเหนือ หมู่ที่ 2 ตำบลหนอง อำเภออาจสามารถ จังหวัดร้อยเอ็ด	5.19	1	อำเภออาจสามารถ	500,000.00						500,000.00
1.156	ชุดออกสำรวจหนองขุ	5.19	1	อำเภอจังหาร	5,500,000.00						5,500,000.00
1.157	ชุดออกหนองสิงเปือย	5.19	1	อำเภอจังหาร	1,500,000.00						1,500,000.00
1.158	ชุดออกห้วยชันเหนือ	5.19	1	อำเภอจังหาร	500,000.00						500,000.00
1.159	ชุดออกป่าบอน	5.19	1	อำเภอจังหาร	500,000.00						500,000.00
1.160	ชุดออกหนองเสียดเค็ด	5.19	1	อำเภอจังหาร	2,185,000.00						2,185,000.00
1.161	ชุดออกกุศแสนชาติ	5.19	1	อำเภอจังหาร	1,350,000.00						1,350,000.00
1.162	ชุดออกพื้นที่ แหล่งน้ำลำห้วยกั๊กกรู กว้าง 50 ม. ระยะทางยาว 12,000 เมตร ลึกจากกันลำห้วยเดิมลงอีก 1 เมตร	5.19	1	อำเภอพนมไพร	45,000,000.00						45,000,000.00
1.163	ชุดออกอ่างเก็บน้ำหนองผือ พื้นที่ 1,300 ไร่ ลึกจากกันลำห้วยเดิมลงอีก 2 เมตร	5.19	1	อำเภอพนมไพร	136,500,000.00						136,500,000.00
1.164	ชุดออกกวาดมูล บ้านอรัญบุรี หมู่ที่ 1 ตำบลธงธานี อำเภอรวิชัย จังหวัดร้อยเอ็ด	5.19	1	อำเภอรวิชัย	495,000.00						495,000.00
1.165	ก่อสร้างรางระบายน้ำรูปตัว U บ้านวัง หมู่ที่ 5 ซอย 2 ตำบลธงธานี อำเภอรวิชัย จังหวัดร้อยเอ็ด	5.19	1	อำเภอรวิชัย	277,000.00						277,000.00
1.166	ก่อสร้างรางระบายน้ำรูปตัว U บ้านวัง หมู่ที่ 5 ซอย 3 ตำบลธงธานี อำเภอรวิชัย จังหวัดร้อยเอ็ด	5.19	1	อำเภอรวิชัย	337,000.00						337,000.00
1.167	ก่อสร้างรางระบายน้ำรูปตัว U บ้านวัง หมู่ที่ 6 ซอย 7 ถึง ซอย 8 ตำบลธงธานี อำเภอรวิชัย จังหวัดร้อยเอ็ด	5.19	1	อำเภอรวิชัย	824,780.00						824,780.00
1.168	ก่อสร้างรางระบายน้ำรูปตัว U บ้านวัง หมู่ที่ 5 ซอย 1 ตำบลธงธานี อำเภอรวิชัย จังหวัดร้อยเอ็ด	5.19	1	อำเภอรวิชัย	103,000.00						103,000.00
1.169	ชุดออกหนองบึงจิว บ้านขาม หมู่ที่ 1 ตำบลบึงนคร อำเภอรวิชัย จังหวัดร้อยเอ็ด	5.19	1	อำเภอรวิชัย	495,000.00						495,000.00
1.170	ชุดออกหนองบึงจิว บ้านจิว หมู่ที่ 6 ตำบลธงธานี อำเภอรวิชัย จังหวัดร้อยเอ็ด	5.19	1	อำเภอรวิชัย	495,000.00						495,000.00
1.171	ชุดออกหนองสาธารณะ (ชุดออกหนองลิ้ม) ตำบลมะฮี อำเภอรวิชัย จังหวัดร้อยเอ็ด	5.19	1	อำเภอรวิชัย	11,000,000.00						11,000,000.00
1.172	ก่อสร้างท่อส่งน้ำเพื่อใช้ในการเกษตร ตำบลมะฮี	5.19	1	อำเภอรวิชัย	6,000,000.00						6,000,000.00
1.173	ฟื้นฟูและพัฒนแหล่งน้ำลำห้วยยั้งคะ อำเภอโพธิ์ชัย	5.19	1	อำเภอโพธิ์ชัย	5,000,000.00						5,000,000.00
1.174	พัฒนาแหล่งน้ำเพื่ออุปโภคบริโภคและการเกษตร อำเภอโพธิ์ชัย	5.19	2	อำเภอโพธิ์ชัย	5,000,000.00						5,000,000.00
1.175	โครงการชุดออกหนองละมั่ง บ้านเหล่า หมู่ที่ 10 ต.หนองม่วง อ.เกษตรวิสัย จ.ร้อยเอ็ด	5.19	1	อำเภอเกษตรวิสัย	761,700.00						761,700.00
1.176	โครงการชุดออกวังวนบ้านโพน หมู่ที่ 6 ต.นครใหญ่ อ.เกษตรวิสัย จ.ร้อยเอ็ด	5.19	1	อำเภอเกษตรวิสัย	1,500,000.00						1,500,000.00
1.177	โครงการชุดออกหนองสระสมบูรณ์ (หนองสองแนว) หมู่ที่ 10 ต.กุดสังข์ อ.เกษตรวิสัย จ.ร้อยเอ็ด	5.19	1	อำเภอเกษตรวิสัย	2,000,000.00						2,000,000.00
1.178	โครงการชุดออกหนองไม้ หมู่ที่ 3 ต.น้ำอ้อม อ.เกษตรวิสัย จ.ร้อยเอ็ด	5.19	2	อำเภอเกษตรวิสัย	1,000,000.00						1,000,000.00
1.179	ชุดออกลำห้วยหนองขุ	5.19	1	ที่ทำการปกครอง อำเภอจังหาร	5,500,000.00						5,500,000.00
1.180	ชุดออกหนองสิงเปือย	5.19	1	ที่ทำการปกครอง อำเภอจังหาร	1,500,000.00						1,500,000.00
1.181	ชุดออกห้วยชันเหนือ	5.19	1	ที่ทำการปกครอง อำเภอจังหาร	500,000.00						500,000.00

บัญชีรายการโครงการ (Project Idea)					งบประมาณดำเนินการ					
ลำดับที่	แผนงาน/โครงการ	ยุทธศาสตร์ชาติ (X)/แผนแม่บท (Y)	แหล่งงบประมาณ	หน่วยดำเนินการ	พ.ศ. 2566	พ.ศ. 2567	พ.ศ. 2568	พ.ศ. 2569	พ.ศ. 2570	พ.ศ. 2566 - 2570
1.182	ชุดออกถังบรอน	5.19	1	ที่ทำการปกครองอำเภอจันทหาร	500,000.00					500,000.00
1.183	ชุดออกทองเหลืองคั่ว	5.19	1	ที่ทำการปกครองอำเภอจันทหาร	2,185,000.00					2,185,000.00
1.184	ชุดออกกุดคนชาติ	5.19	1	ที่ทำการปกครองอำเภอจันทหาร	1,350,000.00					1,350,000.00
2	โครงการปรับปรุงทางน้ำ ทางคันน้ำ พื้นที่รับน้ำบอง พื้นที่แก้มลิงเพื่อแก้ไขปัญหาน้ำและเตรียมความพร้อมในการรับมือกับปัญหาอุทกภัย				99,620,000.00		80,000,000.00			179,620,000.00
2.1	ก่อสร้างเขื่อนป้องกันตลิ่งริมฝั่งแม่น้ำโขงซ้าย ตำบลละม้าย อำเภอวังปสุร์ จังหวัดร้อยเอ็ด	5.19	1	สำนักงานโยธาธิการและผังเมืองจังหวัดร้อยเอ็ด	25,000,000.00					25,000,000.00
2.2	ก่อสร้างสะพานคอนกรีตเสริมเหล็กข้ามลำห้วยแคน ไปบ้านหนองหาเก้ หมู่ที่ 16, 17 ตำบลสีแก้ว อำเภอเมือง จังหวัดร้อยเอ็ด	5.19	1	สำนักงานโยธาธิการและผังเมืองจังหวัดร้อยเอ็ด	2,650,000.00					2,650,000.00
2.3	ก่อสร้างสะพานคอนกรีตเสริมเหล็กข้ามลำห้วยแคน บ้านหนองจุก หมู่ที่ 12 ไปบ้านหนองคาเก้ หมู่ที่ 5 ตำบลสีแก้ว อำเภอเมือง จังหวัดร้อยเอ็ด	5.19	1	สำนักงานโยธาธิการและผังเมืองจังหวัดร้อยเอ็ด	2,170,000.00					2,170,000.00
2.4	ก่อสร้างสะพานคอนกรีตเสริมเหล็กทดแทนฝายลัดเหลี่ยมเดิม บ้านมะเขือ หมู่ที่ 3 ตำบลค้อใหญ่ อำเภอพนมไพร จังหวัดร้อยเอ็ด	5.19	1	สำนักงานโยธาธิการและผังเมืองจังหวัดร้อยเอ็ด	4,300,000.00					4,300,000.00
2.5	แก้ไขปัญหาน้ำท่วมถึง จังหวัดร้อยเอ็ด พื้นที่อำเภอศรีสมเด็จ	5.19	1	สำนักงานทรัพยากรธรรมชาติและสิ่งแวดล้อมจังหวัดร้อยเอ็ด	65,000,000.00					65,000,000.00
2.6	ระบบผันน้ำจากลำเสียวใหญ่ไปยังลำน้ำห้วยจันท ได้ พื้นที่รับประโยชน์ 8,719 ไร่	5.19	1	โครงการชลประทานร้อยเอ็ด			80,000,000.00			80,000,000.00
2.7	สายน้ำล้นประตูเก็บน้ำ คลองทางช้าง (ท่อนเหลี่ยม) หมู่ 2 ต.กกกุง	5.19	1	อำเภอเมืองสรวง	500,000.00					500,000.00
3	โครงการรักษาพื้นที่ทรัพยากรธรรมชาติ สร้างสมดุลของการอนุรักษ์และใช้ประโยชน์อย่างยั่งยืน				11,932,800.00	4,000,000.00	4,700,000.00	4,000,000.00	8,650,000.00	33,282,800.00
3.1	เพิ่มพื้นที่ป่าไม้จังหวัดร้อยเอ็ด	5.18	1	สำนักงานทรัพยากรธรรมชาติและสิ่งแวดล้อมจังหวัดร้อยเอ็ด	4,000,000.00	4,000,000.00	4,000,000.00	4,000,000.00	4,000,000.00	20,000,000.00
3.2	โครงการยกระดับพืชอาหารสมุนไพรสองฟ้า (สองฟ้า จากป่าสู่เมือง)	5.18	1	สำนักงานทรัพยากรธรรมชาติและสิ่งแวดล้อมจังหวัดร้อยเอ็ด	700,000.00		700,000.00		700,000.00	2,100,000.00
3.3	โครงการอนุรักษ์และใช้ประโยชน์ฝายสร้างไพร (ฝายเชิงไฟ) อย่างครบวงจร	5.18	1	สำนักงานทรัพยากรธรรมชาติและสิ่งแวดล้อมจังหวัดร้อยเอ็ด	3,000,000.00				3,000,000.00	6,000,000.00
3.4	โครงการอนุรักษ์รักษาสวนไม้ดีนสกุลนางอ้อ ตำบลคำพอง อำเภอโพธิ์ชัย จังหวัดร้อยเอ็ด	5.18	1	สำนักงานทรัพยากรธรรมชาติและสิ่งแวดล้อมจังหวัดร้อยเอ็ด	950,000.00				950,000.00	1,900,000.00
3.5	พัฒนาศูนย์บริการจัดการข้อมูลน้ำอัจฉริยะจังหวัดร้อยเอ็ด เพื่อนำไปสู่ SMART 101 'ร้อยเอ็ดเมืองคนดี เกษตรศรีอัจฉริยะ'	5.18	1	สำนักงานทรัพยากรธรรมชาติและสิ่งแวดล้อมจังหวัดร้อยเอ็ด	3,182,800.00					3,182,800.00
3.6	ปลูกต้นไม้ในป่าชุมชน ป่าเสื่อมโทรม ป่าสาธารณะ ปลูกหญ้าแฝก เพื่ออนุรักษ์และฟื้นฟูป่าต้นน้ำตามแนวพระราชดำริ	5.18	1	อำเภอปทุมรัตต์	100,000.00					100,000.00
4	โครงการสร้างคุณภาพสิ่งแวดล้อมที่ดี สดมสพิช				14,156,300.00	2,156,300.00	2,156,300.00	2,156,300.00	2,156,300.00	22,781,500.00
4.1	โครงการปรับปรุงคุณภาพน้ำเสียชุมชนเพื่อลดมลพิษลงสู่แหล่งน้ำในเขตเมืองของจังหวัดร้อยเอ็ด	5.19	1	สำนักงานทรัพยากรธรรมชาติและสิ่งแวดล้อมจังหวัดร้อยเอ็ด	2,156,300.00	2,156,300.00	2,156,300.00	2,156,300.00	2,156,300.00	10,781,500.00
4.2	การพัฒนาระบบการจัดการปัญหาสิ่งปฏิกูลและสิ่งแวดล้อมเพื่อสร้างภูมิคุ้มกันภัยจากสิ่งปฏิกูลด้วยกระบวนการมีส่วนร่วมของชุมชนจังหวัดร้อยเอ็ด	5.19	3	สำนักงานทรัพยากรธรรมชาติและสิ่งแวดล้อมจังหวัดร้อยเอ็ด,	12,000,000.00					12,000,000.00
				สำนักงานสาธารณสุขจังหวัดร้อยเอ็ด และเทศบาลเมืองร้อยเอ็ด						
2.	งบประมาณของกระทรวง/กรม				362,854,600.00	1,260,000.00	1,260,000.00	1,260,000.00	1,260,000.00	367,894,600.00
1	พัฒนาน้ำบาดาลเพื่อการเกษตรด้วยพลังงานแสงอาทิตย์ (จำนวน 10 แห่ง)	5.19	2	สำนักทรัพยากรน้ำบาดาล เขต 11 (อุบลราชธานี)	19,657,000.00					19,657,000.00
2	พัฒนาน้ำบาดาลเพื่อความมั่นคงระดับชุมชน (จำนวน 1 แห่ง)	5.19	2	สำนักทรัพยากรน้ำบาดาล เขต 11 (อุบลราชธานี)	5,211,000.00					5,211,000.00

บัญชีรายการชุดโครงการ (Project Idea)					งบประมาณค่าเงินบาท					
ลำดับที่	แผนงาน/โครงการ	ยุทธศาสตร์ชาติ (X)/ แผนแม่บท (Y)	แหล่ง งบ.	หน่วยดำเนินการ	พ.ศ. 2566	พ.ศ. 2567	พ.ศ. 2568	พ.ศ. 2569	พ.ศ. 2570	พ.ศ. 2566 - 2570
3	การรองรับการเปลี่ยนแปลงภูมิอากาศและลดโลกร้อน	5.19	2	สถานีพัฒนาที่ดิน ร้อยเอ็ด	1,260,000.00	1,260,000.00	1,260,000.00	1,260,000.00	1,260,000.00	6,300,000.00
4	ชุดออกแหล่งน้ำ (แก้มลิง) กุดใจ พร้อมระบบกระจายน้ำ ด้วยพลังงานแสงอาทิตย์	5.19	1	สำนักงาน ทรัพยากรธรรมชาติและ สิ่งแวดล้อม จังหวัดร้อยเอ็ด	35,000,000.00					35,000,000.00
5	ชุดออกแหล่งน้ำ (แก้มลิง) กุดปลาคูณ พร้อมระบบกระจาย น้ำด้วยพลังงานแสงอาทิตย์	5.19	1	สำนักงาน ทรัพยากรธรรมชาติและ สิ่งแวดล้อม จังหวัดร้อยเอ็ด	35,000,000.00					35,000,000.00
6	ชุดออกแหล่งน้ำ (แก้มลิง) กุดขาด พร้อมระบบกระจายน้ำ ด้วยพลังงานแสงอาทิตย์	5.19	1	สำนักงาน ทรัพยากรธรรมชาติและ สิ่งแวดล้อม จังหวัดร้อยเอ็ด	30,000,000.00					30,000,000.00
7	ชุดออกแหล่งน้ำ (แก้มลิง) ปิงเกลือ บ่อแก พร้อมระบบ กระจายน้ำด้วยพลังงานแสงอาทิตย์	5.19	1	สำนักงาน ทรัพยากรธรรมชาติและ สิ่งแวดล้อม จังหวัดร้อยเอ็ด	50,000,000.00					50,000,000.00
8	ชุดออกแหล่งน้ำ (แก้มลิง) ชิงโพนทอง พร้อมระบบกระจาย น้ำด้วยพลังงานแสงอาทิตย์	5.19	1	สำนักงาน ทรัพยากรธรรมชาติและ สิ่งแวดล้อม จังหวัดร้อยเอ็ด	50,000,000.00					50,000,000.00
9	ชุดออกแหล่งน้ำ (แก้มลิง) หลงแสงทุ่ง พร้อมระบบ กระจายน้ำด้วยพลังงานแสงอาทิตย์	5.19	1	สำนักงาน ทรัพยากรธรรมชาติและ สิ่งแวดล้อม จังหวัดร้อยเอ็ด	50,000,000.00					50,000,000.00
10	ชุดออกแหล่งน้ำ (แก้มลิง) หลงหมื่น พร้อมระบบกระจายน้ำ ด้วยพลังงานแสงอาทิตย์	5.19	1	สำนักงาน ทรัพยากรธรรมชาติและ สิ่งแวดล้อม จังหวัดร้อยเอ็ด	30,000,000.00					30,000,000.00
11	ชุดออกแหล่งน้ำ (แก้มลิง) หลงหวาย พร้อมระบบกระจาย น้ำด้วยพลังงานแสงอาทิตย์	5.19	1	สำนักงาน ทรัพยากรธรรมชาติและ สิ่งแวดล้อม จังหวัดร้อยเอ็ด	30,000,000.00					30,000,000.00
12	ก่อสร้างแหล่งน้ำในไร่นานอกเขตชลประทาน	5.19	1	สถานีพัฒนาที่ดิน ร้อยเอ็ด	26,726,600.00					26,726,600.00
3. งบประมาณขององค์กรปกครองส่วนท้องถิ่น					356,486,200.00	430,000.00	430,000.00	430,000.00	430,000.00	358,206,200.00
1	ก่อสร้างฝายระบายน้ำ คลส. พร้อมบ่อพัก สายทางถนน ราษฎรเจริญ หมู่ที่ 3 เข้มกับถนนองค์การบริหารส่วนตำบล สระคู	5.19	3	เทศบาลเมืองร้อยเอ็ด	9,387,000.00					9,387,000.00
2	ชุดออกทำนองแสง หมู่ที่ 10	5.19	3	องค์การบริหารส่วน ตำบลห้วยไผ่ใหญ่	6,000,000.00					6,000,000.00
3	ก่อสร้างฝายสะพานทำหิน หมู่ที่ 8	5.19	3	องค์การบริหารส่วน ตำบลห้วยไผ่ใหญ่	7,000,000.00					7,000,000.00
4	ชุดออกคลองเสียวน้อย หมู่ที่ 12	5.19	3	องค์การบริหารส่วน ตำบลห้วยไผ่ใหญ่	8,500,000.00					8,500,000.00
5	ชุดออกหนองแสง บ้านสำโรง หมู่ 5	5.19	3	องค์การบริหารส่วน ตำบลหัวโพน	200,000.00					200,000.00
6	ซ่อมแซมระบบประปาภายในหมู่บ้านทั้ง ๑๒ หมู่บ้าน ภายในเขตตำบลหัวโพน	5.19	3	องค์การบริหารส่วน ตำบลหัวโพน	150,000.00					150,000.00
7	ก่อสร้างรางระบายน้ำ/ร่องระบายน้ำ พร้อมฝาดัก ทั้ง ๑๒ หมู่บ้านภายในเขตตำบลหัวโพน	5.19	3	องค์การบริหารส่วน ตำบลหัวโพน	1,000,000.00					1,000,000.00
8	ขยายเขตประปาภายในหมู่บ้านทั้ง ๑๒ หมู่บ้าน ภายในเขต ตำบลหัวโพน	5.19	3	องค์การบริหารส่วน ตำบลหัวโพน	150,000.00					150,000.00
9	จัดซื้อเครื่องกรองน้ำระบบประปา หมู่บ้านทั้ง ๑๒ หมู่บ้าน ภายในเขตตำบลหัวโพน	5.19	3	องค์การบริหารส่วน ตำบลหัวโพน	300,000.00					300,000.00
10	วางท่อระบายน้ำ พร้อมปรับแก้ผิวให้เรียบร้อย ทั้ง 12หมู่บ้าน ภายในเขตตำบลหัวโพน	5.19	3	องค์การบริหารส่วน ตำบลหัวโพน	1,000,000.00					1,000,000.00
11	ก่อสร้างรางระบายน้ำ หมู่ 1 จากบ้านนางบุษยิณี แก้วคำไสย์ ถึงบ้านนางบุญเลิศ รังไสย์	5.19	3	องค์การบริหารส่วน ตำบลหัวโพน	130,000.00					130,000.00
12	ก่อสร้างรางระบายน้ำ หมู่ 1 จากหน้าบ้านนางสุภาพ ใจเมือง ถึงหน้าบ้านนายมิตรหงษ์ ศีลสงวน	5.19	3	องค์การบริหารส่วน ตำบลหัวโพน	130,000.00					130,000.00
13	ก่อสร้างรางระบายน้ำ หมู่ 2 จากสามแยกบ้านนายอัมพร คำ อ่อน ถึงสี่แยกวัดบ้านชัยสิทธิ์ หมู่ ๓	5.19	3	องค์การบริหารส่วน ตำบลหัวโพน	780,000.00					780,000.00
14	ก่อสร้างรางระบายน้ำ หมู่ 2 จากบ้านนางพรม สุดี ถึงบ้าน นางหม่อม สุดชาติ	5.19	3	องค์การบริหารส่วน ตำบลหัวโพน	520,000.00					520,000.00
15	ก่อสร้างรางระบายน้ำ หมู่ 2 จากสามแยกตลาดนัด ถึงบ้าน นายไพโร ศรีนันท	5.19	3	องค์การบริหารส่วน ตำบลหัวโพน	260,000.00					260,000.00
16	ปรับปรุงระบบประปาหมู่บ้านจัดหางัดกรอง	5.19	3	องค์การบริหารส่วน ตำบลหัวโพน	100,000.00					100,000.00
17	ก่อสร้างรางระบายน้ำ บ้านคำบอน หมู่ 8 ภายในหมู่บ้าน	5.19	3	องค์การบริหารส่วน ตำบลหัวโพน	520,000.00					520,000.00
18	ขยายเขตประปาหมู่บ้าน บ้านคำบอน หมู่ 8	5.19	3	องค์การบริหารส่วน ตำบลหัวโพน	100,000.00					100,000.00


บัญชีรายการชุดโครงการ (Project Idea)					งบประมาณดำเนินการ					
ลำดับที่	แผนงาน/โครงการ	ยุทธศาสตร์ ชาติ (X)/ แผนแม่บท (Y)	แหล่ง งบ.	หน่วยดำเนินการ	พ.ศ. 2566	พ.ศ. 2567	พ.ศ. 2568	พ.ศ. 2569	พ.ศ. 2570	พ.ศ. 2566 - 2570
19	ก่อสร้างระบบบำบัดน้ำ บ้านดอนทอง หมู่ 10 จากบ้านนางพรมมี โพนหินกอง ถึงหน้าบ้าน นางนาง น้ำท่า	5.19	3	องค์การบริหารส่วน ตำบลหัวโชน	312,000.00					312,000.00
20	จุดเจาะบ่อบาดาล บ้านดอนทอง หมู่ 10	5.19	3	องค์การบริหารส่วน ตำบลหัวโชน	100,000.00					100,000.00
21	ก่อสร้างระบบบำบัดน้ำ บ้านดอนทอง หมู่ 10 จากบ้านนางสุน ถึงบ้านนายสมาน ขวาม้าคำ	5.19	3	องค์การบริหารส่วน ตำบลหัวโชน	156,000.00					156,000.00
22	จุดลอกหนองเป็ญจ หมู่ 10	5.19	3	องค์การบริหารส่วน ตำบลหัวโชน	500,000.00					500,000.00
23	ก่อสร้างระบบบำบัดน้ำ ภายในหมู่บ้าน บ้านตาดแคด หมู่ 11	5.19	3	องค์การบริหารส่วน ตำบลหัวโชน	260,000.00					260,000.00
24	สนับสนุนช่วยเหลือบรรเทาสาธารณภัย	5.19	3	องค์การบริหารส่วน ตำบลหัวโชน	300,000.00	300,000.00	300,000.00	300,000.00	300,000.00	1,500,000.00
25	จัดฝึกอบรมแกนนำในการรณรงค์กำจัดขยะมูลฝอย/สิ่ง ปฏิกูลป่าเสีย อย่างถูกวิธี	5.19	3	องค์การบริหารส่วน ตำบลหัวโชน	20,000.00	20,000.00	20,000.00	20,000.00	20,000.00	100,000.00
26	ปลูกป่าเฉลิมพระเกียรติและอนุรักษ์ป่าสาธารณะ	5.19	3	องค์การบริหารส่วน ตำบลหัวโชน	20,000.00	20,000.00	20,000.00	20,000.00	20,000.00	100,000.00
27	ทุนอุดหนุนสิ่งของกับการปลูกพืชสาธารณะประโยชน์	5.19	3	องค์การบริหารส่วน ตำบลหัวโชน	30,000.00	30,000.00	30,000.00	30,000.00	30,000.00	150,000.00
28	จัดฝึกอบรมเกี่ยวกับกรมการบริจจาคีรภาพกำจัดขยะมูลฝอย/สิ่ง ปฏิกูลป่าเสีย อย่างถูกวิธี	5.19	3	องค์การบริหารส่วน ตำบลหัวโชน	30,000.00	30,000.00	30,000.00	30,000.00	30,000.00	150,000.00
29	พัฒนาแหล่งน้ำ ทั้ง ๑๒ หมู่บ้านภายในเขตตำบลหัวโชน	5.19	3	องค์การบริหารส่วน ตำบลหัวโชน	5,000,000.00					5,000,000.00
30	รักษาน้ำ รักษา รักษา รักษา	5.19	3	องค์การบริหารส่วน ตำบลหัวโชน	30,000.00	30,000.00	30,000.00	30,000.00	30,000.00	150,000.00
31	ก่อสร้างระบบประปาบาดาลขนาดใหญ่ หมู่ 12 หมู่บ้าน ภายในเขตตำบลหัวโชน	5.19	3	องค์การบริหารส่วน ตำบลหัวโชน	10,000,000.00					10,000,000.00
32	จุดลอกหนองน้ำสาธารณะหนองแฝก หมู่ที่ 4	5.19	3	อำเภอศรีสมเด็จ/อบจ.	800,000.00					800,000.00
33	จุดลอกหนองคู หมู่ที่ 7 กว้าง 100 เมตร ยาว 200 เมตร	5.19	3	อำเภอศรีสมเด็จ/อบจ.	1,000,000.00					1,000,000.00
34	โครงการจุดลอกหนองอิคอน ขนาดพื้นที่ที่จุดลอกไม่น้อยกว่า 27,413 ตร.ม. ลึกเฉลี่ย 1.50 ม. ลาดเอียง 1:1 หรือมี ปริมาณดินขุดไม่น้อยกว่า 48,967 ลบ.ม. พร้อมทั้งคู กว้าง 4 ม. โคจรอบ หรือวางท่อระบายน้ำ คล. ขนาด 0.8x1.00 ม. จำนวน 2 จุดๆละ 6 ท่อน รวม 12 ท่อน พร้อม ติดตั้งป้ายโครงการจำนวน 1 ป้าย	5.19	3	เทศบาล ตำบลสามขา	2,657,000.00					2,657,000.00
35	โครงการจุดลอกหน้าแปลงป่าภูเขื่อน ขนาดพื้นที่ที่จุดลอกไม่ น้อยกว่า 62,047 ตร.ม. ลึกเฉลี่ย 2.50 ม. ลาดเอียง 1:1 หรือมีปริมาณดินขุดไม่น้อยกว่า 133,060 ลบ.ม. พร้อมทั้งคู ดิน กว้าง 6 ม. โคจรอบ หรือวางท่อระบายน้ำ คล. ขนาด 1.00x1.00 ม. จำนวน 4 จุดๆละ 9 ท่อน รวม 36 ท่อน พร้อมติดตั้งป้ายโครงการจำนวน 1 ป้าย	5.19	3	เทศบาล ตำบลสามขา	6,779,000.00					6,779,000.00
36	โครงการจุดลอกหนองกกหว้า ขนาดความยาว 270 ม. ลึก เฉลี่ย 1.50 ม. ลาดเอียง 1:1 ขนาดพื้นที่ขุดไม่น้อยกว่า 10,365 ตร.ม. หรือมีปริมาณดินขุดไม่น้อยกว่า 12,700 ลบ.ม. พร้อมติดตั้งป้ายโครงการจำนวน 1 ป้าย	5.19	3	เทศบาล ตำบลสามขา	497,000.00					497,000.00
37	โครงการจัดซื้อรถบรรทุกขยะเพื่อเพิ่มประสิทธิภาพการ รวบรวมขยะมูลฝอย	5.19	3	องค์การบริหารส่วน ตำบลยางคำ	2,400,000.00					2,400,000.00
38	โครงการขยายเขตประปาหมู่บ้าน โดยการวางท่อเมนจ่ายน้ำ หมู่ที่ 2 บ้านสีเหล็ก ต.ยางคำ อ.โพนทราย จ.ร้อยเอ็ด	5.19	3	องค์การบริหารส่วน ตำบลยางคำ	250,000.00					250,000.00
39	โครงการจัดซื้อรถบรรทุกน้ำขนาดความจุไม่น้อยกว่า 6,000 ลิตร	5.19	3	องค์การบริหารส่วน ตำบลยางคำ	2,500,000.00					2,500,000.00
40	โครงการก่อสร้างระบบประปาหมู่บ้านแบบดินขนาดใหญ่ หมู่ที่ 4 บ้านศรีโพนทอง ตำบลท่าหาดยาว อำเภอโพนทราย จังหวัดร้อยเอ็ด	5.19	3	องค์การบริหารส่วน ตำบลท่าหาดยาว	4,200,000.00					4,200,000.00
41	โครงการขยายเขตประปาหมู่บ้าน หมู่ที่ 10 บ้านหนอง พลับโหม่ ตำบลท่าหาดยาว อำเภอโพนทราย จังหวัดร้อยเอ็ด	5.19	3	องค์การบริหารส่วน ตำบลท่าหาดยาว	100,000.00					100,000.00
42	โครงการจุดลอกแหล่งน้ำสาธารณะประโคน (กุดหมากง) หมู่ที่ 3 บ้านดอนสัมพันธ์ ตำบลท่าหาดยาว อำเภอโพนทราย จังหวัดร้อยเอ็ด	5.19	3	องค์การบริหารส่วน ตำบลท่าหาดยาว	5,221,000.00					5,221,000.00
43	โครงการจุดลอกแหล่งน้ำสาธารณะประโคน (กุดอ้าง) หมู่ที่ 1 บ้านป่ากุด ตำบลท่าหาดยาว อำเภอโพนทราย จังหวัด ร้อยเอ็ด	5.19	3	องค์การบริหารส่วน ตำบลท่าหาดยาว	6,127,200.00					6,127,200.00
44	โครงการก่อสร้างระบบประปาแบบบาดาลขนาดใหญ่ หมู่ที่ 1 บริเวณที่สาธารณะ	5.19	3	องค์การบริหารส่วน ตำบลหัวช้าง	2,800,000.00					2,800,000.00
45	โครงการก่อสร้างระบบประปาแบบบาดาลขนาดใหญ่หมู่ที่ 2 บริเวณที่สาธารณะ	5.19	3	องค์การบริหารส่วน ตำบลหัวช้าง	2,800,000.00					2,800,000.00
46	โครงการก่อสร้างระบบประปาแบบบาดาลขนาดใหญ่หมู่ที่ 5 บริเวณที่สาธารณะ	5.19	3	องค์การบริหารส่วน ตำบลหัวช้าง	2,800,000.00					2,800,000.00
47	โครงการก่อสร้างระบบประปาแบบบาดาลขนาดใหญ่หมู่ที่ 6 บริเวณที่สาธารณะ	5.19	3	องค์การบริหารส่วน ตำบลหัวช้าง	2,800,000.00					2,800,000.00
48	โครงการก่อสร้างระบบประปาแบบบาดาลขนาดใหญ่หมู่ที่ 7 บริเวณที่สาธารณะ	5.19	3	องค์การบริหารส่วน ตำบลหัวช้าง	2,800,000.00					2,800,000.00

ลำดับที่	บัญชีรายการชุดโครงการ (Project Idea)				งบประมาณดำเนินการ					
	แผนงาน/โครงการ	ยุทธศาสตร์ ชาติ (X/ แผนแม่บท (Y)	แหล่ง งบ.	หน่วยดำเนินการ	พ.ศ. 2566	พ.ศ. 2567	พ.ศ. 2568	พ.ศ. 2569	พ.ศ. 2570	พ.ศ. 2566 - 2570
49	โครงการก่อสร้างระบบประปาแบบบาดาลขนาดใหญ่หมู่ที่ 8 บริเวณที่สาธารณะ	5.19	3	องค์การบริหารส่วนตำบลหัวช้าง	2,800,000.00					2,800,000.00
50	โครงการก่อสร้างระบบประปาแบบบาดาลขนาดใหญ่หมู่ที่ 9 บริเวณที่สาธารณะ	5.19	3	องค์การบริหารส่วนตำบลหัวช้าง	2,800,000.00					2,800,000.00
51	โครงการก่อสร้างระบบประปาแบบบาดาลขนาดใหญ่ หมู่ที่ 10 บริเวณที่สาธารณะ	5.19	3	องค์การบริหารส่วนตำบลหัวช้าง	2,800,000.00					2,800,000.00
52	โครงการก่อสร้างระบบประปาแบบบาดาลขนาดใหญ่หมู่ที่ 11 บริเวณที่สาธารณะ	5.19	3	องค์การบริหารส่วนตำบลหัวช้าง	2,800,000.00					2,800,000.00
53	โครงการก่อสร้างระบบประปาแบบบาดาลขนาดใหญ่หมู่ที่ 12 บริเวณที่สาธารณะ	5.19	3	องค์การบริหารส่วนตำบลหัวช้าง	2,800,000.00					2,800,000.00
54	โครงการจัดซื้อรถบรรทุกขยะมูลฝอย เทศบาลตำบลสุวรรณภูมิ	5.19	3	เทศบาลตำบลสุวรรณภูมิ	2,400,000.00					2,400,000.00
55	โครงการก่อสร้างศูนย์กำจัดขยะ เทศบาลตำบลสุวรรณภูมิ	5.19	3	เทศบาลตำบลสุวรรณภูมิ	47,000,000.00					47,000,000.00
56	โครงการก่อสร้างห้องพยาบาล หรือพยาบาลชั่วคราว สายทางถนนเข้าวังลิลาภะเสถียร หมู่ที่ 5 ตำบลสระคู	5.19	3	เทศบาลตำบลสุวรรณภูมิ	9,899,000.00					9,899,000.00
57	ขยายเขตประปาเพื่อการเกษตร บ้านน้ำคำ หมู่ที่ 1 จากที่นา นายอุทัย สุดดี ถึงที่นา นายบุญเกิด ศรีประสาน	5.19	3	องค์การบริหารส่วนตำบลน้ำคำ	400,000.00					400,000.00
58	โครงการก่อสร้างสะพานคอนกรีตเสริมเหล็กชนิดเดือวีร์ หนึ่งถึงห้องเทียบเรือที่ขึ้น ชำน้ำเก่าเก็บน้ำป้อนขึ้น จากบ้าน หมู่ที่ 8 ต.บ้านหิน อ.สุวรรณภูมิ - บ้านม่วงหวาน หมู่ที่ 12 ต.เด่นราษฎร์ อ.หนองฮี จ.ร้อยเอ็ด	5.19	3	เทศบาลตำบลจำปาขัน	2,000,000.00					2,000,000.00
59	โครงการก่อสร้างระบบประปาหมู่บ้านแบบบาดาลขนาดใหญ่ หมู่ที่ 1	5.19	3	เทศบาลตำบลจำปาขัน	2,436,000.00					2,436,000.00
60	โครงการก่อสร้างระบบประปาหมู่บ้านแบบบาดาลขนาดใหญ่ หมู่ที่ 3	5.19	3	เทศบาลตำบลจำปาขัน	2,681,000.00					2,681,000.00
61	โครงการก่อสร้างระบบประปาหมู่บ้านแบบบาดาลขนาดใหญ่ หมู่ที่ 4	5.19	3	เทศบาลตำบลจำปาขัน	2,436,000.00					2,436,000.00
62	โครงการก่อสร้างระบบประปาหมู่บ้านแบบบาดาลขนาดใหญ่ หมู่ที่ 10	5.19	3	เทศบาลตำบลจำปาขัน	2,519,000.00					2,519,000.00
63	โครงการก่อสร้างระบบประปาหมู่บ้านแบบบาดาลขนาดใหญ่ หมู่ที่ 12	5.19	3	เทศบาลตำบลจำปาขัน	2,436,000.00					2,436,000.00
64	โครงการก่อสร้างสะพาน หมู่ที่ ๒. ต้นถนนใหญ่จากถนนวงรีศรีงาสาร ชำน้ำถึงที่นาขีระ หลงชิง กิ่ง ๔ เมตร ยาว ๑๕ เมตร	5.19	3	องค์การบริหารส่วนตำบลน้ำคำ	800,000.00					800,000.00
65	โครงการก่อสร้างสะพานหมู่ที่ ๒. บริเวณที่นาขีระ รันสิงห์เชิง กิ่ง ๕ เมตร ยาว ๒๐ เมตร	5.19	3	องค์การบริหารส่วนตำบลน้ำคำ	1,000,000.00					1,000,000.00
66	ก่อสร้างสะพาน คล. ชำน้ำเสียใหญ่ บ้านโพนทอง หมู่ 5,15 เชื่อมไปบ้านลำข้าว หมู่ 2	5.19	3	เทศบาลตำบลหินกอง	20,000,000.00					20,000,000.00
67	จุดออกหนองไฮโซนที่สาธารณะ บ้านหินกอง หมู่ที่ 1	5.19	3	เทศบาลตำบลหินกอง	5,000,000.00					5,000,000.00
68	จุดออกหนองน้ำยางบง(ในลำข้าว) หมู่ที่ 2	5.19	3	เทศบาลตำบลหินกอง	5,000,000.00					5,000,000.00
69	จุดออกหนองสองห้อง บ้านโพนทอง หมู่ที่ 5	5.19	3	เทศบาลตำบลหินกอง	10,000,000.00					10,000,000.00
70	จุดออกหนองหัวงาม บ้านโพนทอง หมู่ที่ 5	5.19	3	เทศบาลตำบลหินกอง	5,000,000.00					5,000,000.00
71	จุดออกหนองห้วย บ้านโพนทอง หมู่ที่ 5	5.19	3	เทศบาลตำบลหินกอง	4,000,000.00					4,000,000.00
72	จุดออกหนองกอก บ้านโพนทอง หมู่ 15	5.19	3	เทศบาลตำบลหินกอง	4,000,000.00					4,000,000.00
73	จุดออกลำเสียวน้อย หมู่ 11 จุดที่ 1 จากที่นาของทองปาน ยมรัตน์ ถึงสะพานบ้านโพนทอง จุดที่ 2 จากฝายบ้านส้มโองเหนือ หมู่ 11 ถึง ที่นาของบุญชา แล่นลำโรง	5.19	3	เทศบาลตำบลหินกอง	3,400,000.00					3,400,000.00
74	ก่อสร้างระบบประปาขนาดใหญ่หมู่ 1,14	5.19	3	เทศบาลตำบลหินกอง	5,000,000.00					5,000,000.00
75	ก่อสร้างระบบประปาขนาดใหญ่หมู่ 2	5.19	3	เทศบาลตำบลหินกอง	5,000,000.00					5,000,000.00
76	ก่อสร้างฝายชะลอน้ำ หมู่ 3 จุดดำเนินการถาดน้ำเพื่อผลิตน้ำประปาหมู่บ้าน	5.19	3	เทศบาลตำบลหินกอง	2,000,000.00					2,000,000.00
77	ก่อสร้างสะพานเกาะกลางน้ำ ลำน้ำเสียวบ้านคองชั้น หมู่ 3 จุดดำเนินการจากถนน คล. ลำน้ำเสียววัดบ้านคองชั้น หมู่ที่ 3 ข้ามเกาะกลางลำน้ำเสียว	5.19	3	เทศบาลตำบลหินกอง	5,000,000.00					5,000,000.00
78	ก่อสร้างระบบประปาขนาดใหญ่หมู่ 13	5.19	3	เทศบาลตำบลหินกอง	5,000,000.00					5,000,000.00
79	จุดออกหนองสาธารณะประโยชน์หนองกอก หมู่ที่ 15 จุดดำเนินการติดกับโรงเรียนบ้านโพนทองหลังใหม่	5.19	3	เทศบาลตำบลหินกอง	2,000,000.00					2,000,000.00
80	ก่อสร้างระบบประปาขนาดใหญ่หมู่ 15	5.19	3	เทศบาลตำบล	5,000,000.00					5,000,000.00

ประเด็นการพัฒนาที่ 5

เสริมสร้างความมั่นคงภายใน และยกระดับ
การบริหารจัดการภาครัฐ ให้มีสมรรถนะสูง

ลำดับที่	หน่วยงาน /โครงการ	บัญชีรายการชุดโครงการ (Project Idea)			งบประมาณดำเนินการ					
		ยุทธศาสตร์ชาติ (X)/แผนแม่บท (Y)	แหล่งเงิน	หน่วยดำเนินการ	พ.ศ. 2566	พ.ศ. 2567	พ.ศ. 2568	พ.ศ. 2569	พ.ศ. 2570	พ.ศ. 2566 - 2570
6	จุดหมุนศูนย์ต่อสู้เพื่อเอาชนะยาเสพติดตำบล อำเภอสุวรรณภูมิและจังหวัดร้อยเอ็ด	1.1	3	องค์การบริหารส่วนตำบลหัวโชน	200,000.00	200,000.00	200,000.00	200,000.00	200,000.00	1,000,000.00
7	ติดตั้งกล้องวงจรปิด	1.1	3	องค์การบริหารส่วนตำบลหัวโชน	30,000.00	30,000.00	30,000.00	30,000.00	30,000.00	150,000.00
8	ป้องกันและแก้ไขปัญหายาเสพติด ติดตั้งกล้องโทรทัศน์วงจรปิด สถานีเรือนกระจก อบต.หัวโชน	1.1	3	องค์การบริหารส่วนตำบลหัวโชน	70,000.00	70,000.00	70,000.00	70,000.00	70,000.00	350,000.00
9	ฝึกอบรม อปพร.	1.1	3	องค์การบริหารส่วนตำบลหัวโชน	100,000.00	100,000.00	100,000.00	100,000.00	100,000.00	500,000.00
10	ติดตั้งให้สัญญาณเตือนภัยจราจร	1.1	3	องค์การบริหารส่วนตำบลหัวโชน	100,000.00	100,000.00	100,000.00	100,000.00	100,000.00	500,000.00
11	ตั้งจุดตรวจ/จุดสกัด ประชาชนในช่วงเทศกาล	1.1	3	องค์การบริหารส่วนตำบลหัวโชน	150,000.00	150,000.00	150,000.00	150,000.00	150,000.00	750,000.00
12	ลดอุบัติเหตุทางถนนช่วงเทศกาล โดยการติดตั้งป้ายจราจร/ป้ายบอกทาง	1.1	3	องค์การบริหารส่วนตำบลหัวโชน	40,000.00	40,000.00	40,000.00	40,000.00	40,000.00	200,000.00
13	อบรมให้ความรู้ทางด้านประชาธิปไตยแก่ประชาชน	1.1	3	องค์การบริหารส่วนตำบลหัวโชน	300,000.00	300,000.00	300,000.00	300,000.00	300,000.00	1,500,000.00
14	ก่อสร้างอาคารสถานที่ ม.๕	1.1	3	องค์การบริหารส่วนตำบลหัวโชน	700,000.00					700,000.00
15	ก่อสร้างอาคารสถานที่ ม.๓	1.1	3	องค์การบริหารส่วนตำบลหัวโชน	700,000.00					700,000.00
16	จัดงานวันรื้อถอนวันสำคัญ	1.1	3	องค์การบริหารส่วนตำบลหัวโชน	400,000.00	400,000.00	400,000.00	400,000.00	400,000.00	2,000,000.00
17	จัดงานรณรงค์ด้านผู้สูงอายุ	1.1	3	องค์การบริหารส่วนตำบลหัวโชน	200,000.00	200,000.00	200,000.00	200,000.00	200,000.00	1,000,000.00
18	ติดตั้งกล้องวงจรปิด (CCTV) ตำบลหนองหิน	1.1	3	เทศบาลตำบลหนองหิน	500,000.00	500,000.00	500,000.00	500,000.00	500,000.00	2,500,000.00
19	ติดตั้งกล้องวงจรปิด (CCTV) ตำบลกกกุง	1.1	3	เทศบาลตำบลหนองหิน	500,000.00	500,000.00	500,000.00	500,000.00	500,000.00	2,500,000.00
20	ก่อสร้างรั้วบ้านพักข้าราชการที่ทำการปกครอง อำเภอจังหาร	1.1	3	ปกครอง อำเภอจังหาร	499,800.00					499,800.00
21	ก่อสร้างโรงจอดรถบ้านพักข้าราชการที่ทำการปกครอง อำเภอจังหาร	1.1	3	ปกครอง อำเภอจังหาร	457,400.00					457,400.00
22	ก่อสร้างอาคารโรงเก็บพัสดุจังหาร	1.1	3	ปกครอง อำเภอจังหาร	300,000.00					300,000.00
23	ก่อสร้างอาคารอเนกประสงค์ด้านข้างหอประชุมอำเภอจังหาร	1.1	3	ปกครอง อำเภอจังหาร	500,000.00					500,000.00
24	ปรับปรุงเสริมผิวทางแอสฟัลติกคอนกรีต อำเภอจังหาร	1.1	3	ปกครอง อำเภอจังหาร	1,011,000.00					1,011,000.00
25	ป้องกันอุบัติเหตุทางถนนจราจร เทศบาลตำบลเมืองสงวน	1.1	1	ทต.เมืองสงวน	100,000.00	100,000.00	100,000.00	100,000.00	100,000.00	500,000.00
26	ป้องกันอุบัติเหตุทางถนนจราจร เทศบาลตำบลกกกุง	1.1	1	ทต.กกกุง	100,000.00	100,000.00	100,000.00	100,000.00	100,000.00	500,000.00
	โครงการจัดซื้อรถกู้ชีพกู้ภัย รถพยาบาล (รถตู้) พร้อมอุปกรณ์ทางการแพทย์			องค์การบริหารส่วนตำบลยางคำ	2,500,000.00					2,500,000.00
68	ติดตั้งกล้องโทรทัศน์วงจรปิดชนิดเครือข่าย (CCTV) หมู่ที่ 1	๑๖๖.๖๐๒๖/		องค์การบริหารส่วนตำบลเมืองทุ่ง	610,000.00					610,000.00
69	ติดตั้งกล้องโทรทัศน์วงจรปิดชนิดเครือข่าย (CCTV) หมู่ที่ 2	๑๖๖.๖๐๒๖/		องค์การบริหารส่วนตำบลเมืองทุ่ง	610,000.00					610,000.00
70	ติดตั้งกล้องโทรทัศน์วงจรปิดชนิดเครือข่าย (CCTV) หมู่ที่ 3	๑๖๖.๖๐๒๖/		องค์การบริหารส่วนตำบลเมืองทุ่ง	610,000.00					610,000.00
71	ติดตั้งกล้องโทรทัศน์วงจรปิดชนิดเครือข่าย (CCTV) หมู่ที่ 4	๑๖๖.๖๐๒๖/		องค์การบริหารส่วนตำบลเมืองทุ่ง	610,000.00					610,000.00
72	ติดตั้งกล้องโทรทัศน์วงจรปิดชนิดเครือข่าย (CCTV) หมู่ที่ 5	๑๖๖.๖๐๒๖/		องค์การบริหารส่วนตำบลเมืองทุ่ง	610,000.00					610,000.00
73	ติดตั้งกล้องโทรทัศน์วงจรปิดชนิดเครือข่าย (CCTV) หมู่ที่ 6	๑๖๖.๖๐๒๖/		องค์การบริหารส่วนตำบลเมืองทุ่ง	610,000.00					610,000.00
74	ติดตั้งกล้องโทรทัศน์วงจรปิดชนิดเครือข่าย (CCTV) หมู่ที่ 7	๑๖๖.๖๐๒๖/		องค์การบริหารส่วนตำบลเมืองทุ่ง	610,000.00					610,000.00
75	ติดตั้งกล้องโทรทัศน์วงจรปิดชนิดเครือข่าย (CCTV) หมู่ที่ 8	๑๖๖.๖๐๒๖/		องค์การบริหารส่วนตำบลเมืองทุ่ง	610,000.00					610,000.00



การจัดทำแบบสรุปโครงการแบบย่อ (Project Brief) ของทุกโครงการสำคัญภายใต้งบประมาณของจังหวัด

แบบสรุปโครงการแบบย่อ (Project Brief)

ประเด็นการพัฒนาจังหวัด : ประเด็นการพัฒนาที่ 1 พัฒนาและส่งเสริมการเกษตรแบบอัจฉริยะ

และอุตสาหกรรมแปรรูปผลผลิตทางการเกษตรสู่เกษตรมูลค่าสูง

แผนงาน : พัฒนาและส่งเสริมการเกษตรในพืชและสัตว์เศรษฐกิจ สู่ระบบเกษตรอัจฉริยะ

และสร้างผลผลิตมูลค่าสูง

หัวข้อ	รายละเอียด
1. ชื่อโครงการสำคัญ	เพิ่มศักยภาพการผลิตข้าวหอมมะลิทุ่งกุลาร้องไห้ มุ่งสู่มาตรฐาน GAP เกษตรอินทรีย์ และ GI ให้ครอบคลุม โดยนำเทคโนโลยี และนวัตกรรมมาใช้
2. ชื่อแผนงาน	พัฒนาและส่งเสริมการเกษตรในพืชและสัตว์เศรษฐกิจ สู่ระบบเกษตรอัจฉริยะ และสร้างผลผลิตมูลค่าสูง
3. แนวทางการพัฒนา	<ol style="list-style-type: none"> ส่งเสริมการปรับเปลี่ยนการผลิตสินค้าเกษตรสู่เกษตรมูลค่าสูง และลดพื้นที่การทำเกษตรที่ไม่เหมาะสม ปรับสู่สินค้าชนิดใหม่ที่มีมูลค่าสูง เหมาะสมกับพื้นที่และทิศทางของตลาด เพิ่มศักยภาพการผลิตข้าวหอมมะลิทุ่งกุลาร้องไห้ มุ่งสู่มาตรฐาน GAP เกษตรอินทรีย์ และ GI ให้ครอบคลุม โดยนำเทคโนโลยี และนวัตกรรมมาใช้ พัฒนาและส่งเสริมทุ่งกุลาร้องไห้ให้เป็นเขตเศรษฐกิจพิเศษข้าวหอมมะลิมูลค่าสูง และอุตสาหกรรมแปรรูปเกษตรและอาหารของภูมิภาค
4. หลักการและเหตุผล	<p>ตามแผนแม่บทภายใต้ยุทธศาสตร์ชาติ (3) ประเด็น การเกษตร (พ.ศ. 2561 – 2580) การพัฒนาการเกษตร ให้ความสำคัญกับการยกระดับความสามารถในการแข่งขันของภาคเกษตร ทั้งพืช ปศุสัตว์ และประมง เพื่อนำมาซึ่งโอกาสในการสร้างรายได้และพัฒนาคุณภาพชีวิตให้กับเกษตรกรในระยะ 20 ปี ที่เน้นการปรับเปลี่ยนโครงสร้างการผลิตในภาคเกษตรไปสู่สินค้าเกษตรและผลิตภัณฑ์ที่มีมูลค่าสูง โดยอาศัยการยกระดับการผลิตให้เข้าสู่คุณภาพมาตรฐานความปลอดภัย การใช้ประโยชน์จากอัตลักษณ์ในแต่ละพื้นที่ และความหลากหลายทางชีวภาพในการแปรรูปสร้างมูลค่า ตลอดจนการใช้เทคโนโลยีและนวัตกรรมในการแปรรูปผลิตภัณฑ์ที่มีคุณภาพสูง หรือการใช้ในการจัดการฟาร์ม โดยมีแผนย่อยดังนี้ 3.1 แผนย่อย เกษตรอัตลักษณ์พื้นที่ ๑) ส่งเสริมและพัฒนาผลิตภัณฑ์เกษตรอัตลักษณ์พื้นที่ ด้วยการประยุกต์ใช้ภูมิปัญญา นวัตกรรมและเทคโนโลยีการพัฒนากระบวนการผลิต และบรรจุภัณฑ์ เพื่อให้มีสินค้าอัตลักษณ์พื้นที่ออกสู่ตลาดสม่ำเสมอถึงสินค้าเกษตรนอกฤดูกาล ตลอดจนส่งเสริมการพัฒนาคุณภาพมาตรฐานที่ตอบสนองต่อความต้องการของผู้บริโภคที่หลากหลาย ๒) ส่งเสริมการพัฒนาและยกระดับความสามารถของเกษตรกรและชุมชนในการพัฒนาสินค้าเกษตรอัตลักษณ์พื้นที่ เพื่อสร้างรายได้ให้กับเกษตรกร และผู้ประกอบการวิสาหกิจชุมชนท้องถิ่นอย่างยั่งยืน ๓) สร้างอัตลักษณ์หรือนำเสนอเรื่องราวเกี่ยวกับแหล่งกำเนิดให้กับสินค้า รวมทั้งการสร้าง ความแตกต่างและโดดเด่นของสินค้าในแต่ละท้องถิ่น และสร้างตราสินค้าของ เกษตรอัตลักษณ์พื้นที่ ตลอดจนใช้ประโยชน์จากเอกลักษณ์แต่ละพื้นที่ในการเชื่อมโยงไปสู่ภาคการผลิตอื่น เช่น การท่องเที่ยวและบริการ และส่งเสริมการบริโภค</p> <p>สินค้าเกษตรอัตลักษณ์พื้นที่ในระดับประเทศ และเพื่อการส่งออกไปยังตลาดโลก</p> <p>3.5 แผนย่อยเกษตรอัจฉริยะ ๑) ส่งเสริมการพัฒนาพันธุ์พืช พันธุ์สัตว์ ปัจจัยการผลิต เครื่องจักรกลและอุปกรณ์การเกษตร รวมทั้งเทคโนโลยีและ นวัตกรรมทางการเกษตรแห่งอนาคต อาทิ เกษตรแม่นยำเกษตรในร่ม และเกษตร</p>

หัวข้อ	รายละเอียด
	<p>แนวตั้ง เพื่อนำ มาใช้ในกระบวนการผลิต และเพิ่มประสิทธิภาพการผลิตการเกษตร ทั้งเชิงปริมาณและคุณภาพ ตลอดจนเป็นมิตรกับสิ่งแวดล้อม รองรับผลกระทบจากการเปลี่ยนแปลงสภาพภูมิอากาศ และทดแทนแรงงานภาคเกษตรที่ลดลงและเข้าสู่สังคมสูงอายุ ๒) พัฒนาศักยภาพเกษตรกรในการเข้าถึงและใช้ประโยชน์จากเทคโนโลยีและนวัตกรรมทางการเกษตร การจัดการภาคเกษตรที่เป็นมิตรกับสิ่งแวดล้อม รวมถึงองค์ความรู้ด้านการผลิตและการตลาดต่าง ๆ ตลอดจนการใช้ประโยชน์จากเทคโนโลยีอวกาศและภูมิสารสนเทศ เทคโนโลยีดิจิทัล ฐานข้อมูลสารสนเทศทางการเกษตรต่างๆ เพื่อการวางแผนการเกษตร และพัฒนาเกษตรกรให้เป็นเกษตรกรอัจฉริยะที่มีขีดความสามารถในการแข่งขัน ๓) สนับสนุนและส่งเสริมการทำระบบฟาร์มอัจฉริยะ โดยการถ่ายทอดและสนับสนุนให้เข้าถึงองค์ความรู้และเทคโนโลยีแก่เกษตรกรในราคาที่สามารถเข้าถึงได้ควบคู่กับการใช้เทคโนโลยีดิจิทัล และการใช้ประโยชน์จากข้อมูลในการวางแผนการปรับเปลี่ยนกระบวนการผลิต</p>
	<p>สินค้าที่สอดคล้องกับความต้องการของตลาด เพื่อเพิ่มผลิตภาพการผลิต เพิ่มผลผลิตทางการเกษตรในเชิงมูลค่าและปริมาณต่อพื้นที่สูงสุด และทดแทนการผลิตดั้งเดิม แผนพัฒนาเศรษฐกิจและสังคมแห่งชาติ ฉบับที่ 12 (2560 - 2564) ยุทธศาสตร์ที่ 3 การสร้างความเข้มแข็งทางเศรษฐกิจและแข่งขันได้อย่างยั่งยืนโดยแนวทางการพัฒนาภาคเกษตร เสริมสร้างฐานการผลิตการเกษตรให้เข้มแข็งและยั่งยืน สร้างและถ่ายทอดองค์ความรู้ทางวิชาการ วิทยาศาสตร์ เทคโนโลยีและนวัตกรรม และภูมิปัญญาท้องถิ่นด้านการเกษตรแบบมีส่วนร่วม ยกระดับการผลิตสินค้าเกษตรเข้าสู่ระบบมาตรฐานและสอดคล้อง กับความต้องการของตลาด เสริมสร้างขีดความสามารถการผลิตในห่วงโซ่อุตสาหกรรมเกษตร ส่งเสริมและเร่งขยายผลแนวคิดการทำการเกษตรตามหลักปรัชญาของเศรษฐกิจพอเพียง พัฒนาปัจจัยสนับสนุนในการบริหารจัดการภาคเกษตรและสนับสนุนเกษตรกรรุ่นใหม่ ทิศทางการพัฒนาภาคการเกษตร ในช่วงแผนฯ 12 ภาคเกษตรไทยบรรลุวิสัยทัศน์ที่ว่า “ภาคเกษตรก้าวไกลด้วยเทคโนโลยีและนวัตกรรม ตลาดนำการผลิต ชีวิตเกษตรกรมีคุณภาพ ทรัพยากรการเกษตรมีความสมดุลและยั่งยืน” การเพิ่มผลผลิตให้เพียงพอกับความต้องการที่เพิ่มขึ้น อีกทั้งยังต้องคำนึงถึงการสร้างดุลยภาพระหว่างการเพิ่มปริมาณผลผลิตต่อพื้นที่การผลิตอย่างยั่งยืนโดยยึดหลักปรัชญาเศรษฐกิจพอเพียง การปรับเปลี่ยนให้เกษตรกรหันมาสู่วิถีเกษตรกรรมยั่งยืนผลิตพืชผลการเกษตรปลอดภัยจึงเป็นแนวทางหนึ่งที่จะทำให้เกษตรกรลดผลกระทบทางด้านเศรษฐกิจและสิ่งแวดล้อมด้วยการใช้เทคโนโลยีและนวัตกรรม พัฒนาระบบการบริหารจัดการการผลิตพืชในระบบเกษตรแม่นยำเพิ่มผลผลิตต่อพื้นที่ ลดต้นทุนใช้ทรัพยากรการผลิตอย่างมีประสิทธิภาพ เป็นมิตรต่อสิ่งแวดล้อม อีกทั้งการช่วยเหลือเกษตรกรรายย่อย เกษตรกรยากจน ตลอดจนส่งเสริมการใช้นวัตกรรมเทคโนโลยีที่เหมาะสม ในการพัฒนาการผลิต และการแปรรูป ผลิตภัณฑ์ ผลผลิตทางการเกษตรส่งเสริมผลผลิตที่ได้รับการรับรองมาตรฐาน GAP เกษตรปลอดภัย เกษตรอินทรีย์ เพื่อเป็นการเพิ่มมูลค่าให้กับผลิตภัณฑ์และแปรรูปทางการเกษตรโดยสร้างความมั่นใจในความปลอดภัยของอาหาร</p> <p>และจากรอบแผนพัฒนาเศรษฐกิจและสังคมแห่งชาติ ฉบับที่ 13 (พ.ศ.๒๕๖๖-๒๕๗๐) ที่มุ่งเน้นประเด็นการพัฒนาไปสู่ “เศรษฐกิจสร้างคุณค่า สังคมเดินหน้าอย่างยั่งยืน” (Hi-Value and Sustainable Thailand) ในประเด็นที่เกี่ยวข้อง 1) เศรษฐกิจมูลค่าสูงที่เป็นมิตรต่อสิ่งแวดล้อม (High Value-Added Economy) โดยการปรับทิศทางการผลิตเดิมที่มีความสำคัญ แต่มีความเสี่ยงที่จะสูญเสียความสามารถในการแข่งขันในอนาคต และส่งเสริมภาคการผลิตที่ไทยมีศักยภาพสอดคล้องกับทิศทางการเปลี่ยนแปลงของโลก 1.1) ไทยเป็นประเทศชั้นนำด้านสินค้าเกษตรและเกษตรแปรรูปมูลค่าสูง ภาคเกษตรและอุตสาหกรรมการ</p>

หัวข้อ	รายละเอียด
	<p>แปรรูปผลผลิตทางการเกษตรเป็นแหล่งรายได้และการจัดงานที่สำคัญอย่างไรก็ดี ภาคการเกษตรและอุตสาหกรรมแปรรูปการเกษตรของไทยเผชิญกับความท้าทายหลายประการที่อาจลดทอนความสามารถในการแข่งขัน อาทิ การแข่งขันด้านราคา ที่รุนแรงขึ้นในกลุ่มสินค้าที่มีมูลค่าเพิ่มต่ำ การเปลี่ยนแปลงสภาพภูมิอากาศ มาตรฐานด้านความปลอดภัยในระดับนานาชาติที่เข้มงวดขึ้น ต้นทุนในการจัดหาวัตถุดิบเพื่อการเกษตรและค่าจ้างแรงงานที่สูงขึ้น ในขณะเดียวกัน ความก้าวหน้าของเทคโนโลยี โดยเฉพาะเทคโนโลยีชีวภาพ เทคโนโลยีอัตโนมัติ และเทคโนโลยีดิจิทัล จะเป็นเครื่องมือสำคัญที่ภาคการเกษตรและอุตสาหกรรมแปรรูปการเกษตรสามารถนำมาใช้จัดการกับความเสี่ยงและข้อจำกัดข้างต้น และยังเป็นโอกาสในการเพิ่มมูลค่าของผลผลิต ซึ่งนำไปสู่การยกระดับรายได้ของเกษตรกรและผู้ประกอบการแปรรูป รวมทั้งการใช้ทรัพยากรธรรมชาติในการเกษตรที่มีประสิทธิภาพ</p>
	<p>แผนพัฒนาจังหวัดร้อยเอ็ดในระยะ ๕ ปี (พ.ศ. ๒๕๖๖-๒๕๗๐) ประเด็นการพัฒนาที่ 1 ข้อ ๑) พัฒนาและส่งเสริมการเกษตรในพืชและสัตว์เศรษฐกิจ สู่ระบบเกษตรอัจฉริยะ และสร้างผลผลิตมูลค่าสูง</p> <p>สภาพปัญหา / ความต้องการ : กระแสการสั่งซื้อสินค้าจากผู้ผลิตโดยตรงเป็นที่นิยมของตลาดมากขึ้น เพราะมีช่องทางในการจำหน่ายที่มากและเข้าถึงได้ง่าย สร้างมูลค่าในแต่ละปีมากขึ้นเรื่อย ๆ แต่ปัญหาที่พบการพัฒนาผลิตภัณฑ์ของกลุ่มเกษตรกรไม่ได้ เนื่องต้นทุนของกลุ่มเกษตรกรมีอย่างจำกัด ไม่มีเครื่องจักร และอุปกรณ์ในการแปรรูปพัฒนาผลิตภัณฑ์ที่มีประสิทธิภาพจึงทำให้เสียโอกาสในการเพิ่มมูลค่าของข้าวหอมมะลิและส่งผลให้ราคาของข้าวเปลือกต่ำไปด้วย</p> <p>ความเร่งด่วน : กลุ่มเกษตรกรแปลงใหญ่ในเขตทุ่งกุลาร้องไห้ ได้พัฒนาระบบการผลิตข้าวหอมมะลิจนได้รับมาตรฐานข้าวหอมมะลิอินทรีย์และ GI มาตรฐานสากล (EU USDA-NOP) และมีมูลค่าเพิ่มขึ้นในระดับหนึ่ง แต่ยังมีแนวทางวิธีการที่สามารถเพิ่มมูลค่าสูงขึ้นได้อีก แต่ต้องใช้งบประมาณที่สูงในการนำเทคโนโลยีและนวัตกรรมมาใช้แต่กลุ่มเกษตรกรไม่มีงบประมาณที่จะดำเนินการสนับสนุนเทคโนโลยีและนวัตกรรมในการแปรรูปและสร้างผลิตภัณฑ์ จึงจำเป็นในการสร้างเพิ่มมูลค่าข้าวหอมมะลิให้เพิ่มขึ้น แต่ประสบปัญหาโรงสีข้าวและอุปกรณ์ในการแปรรูปเพิ่มมูลค่าไม่มี ต้องจ้างผู้รับจ้างในต่างพื้นที่ ส่งผลให้การรับรองและใช้ตรามาตรฐานอินทรีย์และ GI ของผลิตภัณฑ์เป็นไปอย่างลำบากและมีค่าใช้จ่ายต้นทุนในการผลิตเพิ่มมากขึ้น</p> <p>แผนพัฒนาจังหวัด/กลุ่มจังหวัด ได้กำหนดนโยบายให้จังหวัดร้อยเอ็ดเป็น "มหานครข้าวหอมมะลิ ท่องเที่ยววัฒนธรรมอีสาน และสุขภาพดี" ภายในปี พ.ศ. 2565" ดังนั้น เพื่อให้สอดคล้องกับนโยบายข้าวหอมมะลิ ในเขตพื้นที่จังหวัดร้อยเอ็ดและเขตทุ่งกุลาร้องไห้ จึงจำเป็นที่จะต้องผลิตเมล็ดพันธุ์ข้าวขาวดอกมะลิให้เพียงพอกับความต้องการของเกษตรกร</p> <p>สภาพปัญหา / ความต้องการ : จังหวัดร้อยเอ็ด มีพื้นที่เพาะปลูกข้าวประมาณ 3.2 ล้านไร่ ความต้องการใช้เมล็ดพันธุ์ข้าวประมาณ 32,000 ตัน ในแต่ละปีของการเพาะปลูก ในขณะเดียวกันศูนย์เมล็ดพันธุ์ข้าวร้อยเอ็ด มีเป้าหมายในแต่ละปีประมาณ 3,500 ตัน ซึ่งตอบสนองความต้องการใช้เมล็ดพันธุ์ดีของเกษตรกรไม่เพียงพอ</p> <p>ความเร่งด่วน : เมล็ดพันธุ์ข้าวพันธุ์ดี เป็นเทคโนโลยีการผลิตปัจจัยแรกที่สามารถ</p>
	<p>เพิ่มผลผลิตได้ประมาณร้อยละ 10 ดังนั้น ความต้องการใช้เมล็ดพันธุ์ข้าวพันธุ์ดี จึงมีค่อนข้างสูง ประกอบกับการผลิตเมล็ดพันธุ์ข้าว ในส่วนของภาคราชการไม่เพียงพอ กับความต้องการ จำเป็นต้องสนับสนุนศูนย์ข้าวชุมชนที่มีอยู่ในพื้นที่แต่ละอำเภอในการผลิตเมล็ดพันธุ์ เพื่อกระจายในท้องถิ่นได้อย่างทั่วถึง</p>
5. วัตถุประสงค์ของโครงการ	1. เพื่อปรับโครงสร้างการผลิต ในพืชและสัตว์เศรษฐกิจ สู่ระบบเกษตรอัจฉริยะ และ

หัวข้อ	รายละเอียด
	สร้างผลผลิตมูลค่าสูง 2. เพื่อเพิ่มศักยภาพอุตสาหกรรมภาคครัวเรือน กลุ่มเกษตรกร สถาบันเกษตรกร ที่เกี่ยวเนื่องให้มีความเข้มแข็งมีศักยภาพสามารถแข่งขันได้ 3. เพื่อเพิ่มรายได้ GPP ภาคเกษตรต่อสัดส่วน GPP จังหวัดให้สูงขึ้น
6. ตัวชี้วัดและค่าเป้าหมาย	1. สัดส่วน GPP ภาคเกษตร ต่อ GPP จังหวัด เพิ่มขึ้น ร้อยละ 3 2. อัตราการขยายตัวของมูลค่าสินค้าเกษตรเป้าหมายเพิ่มขึ้น ร้อยละ 5
7. พื้นที่เป้าหมาย	พื้นที่จังหวัดร้อยเอ็ด
8. กิจกรรมหลัก	1. ก่อสร้างศูนย์ถ่ายทอดเทคโนโลยีและตลาดข้าวหอมมะลิ ฟังก์ชันรื่องให้ ตำบลโนนสวรรค์ อำเภอปทุมรัตน์ จังหวัดร้อยเอ็ด 2. จัดงานเทศกาลข้าวหอมมะลิโลก 3. ส่งเสริมการใช้เทคโนโลยีสารสนเทศเพื่อเพิ่มมูลค่าข้าวหอมมะลิ และสินค้าเกษตร 4. พัฒนาข้าวหอมมะลิจังหวัดร้อยเอ็ดสู่เกษตรมูลค่าสูง
	5. พัฒนาและส่งเสริมระบบการจำหน่ายข้าวหอมมะลิฟังก์ชันรื่องให้ด้วยมาตรฐานความหอม 6. ยกระดับมาตรฐานการผลิตเมล็ดพันธุ์ข้าว หมู่ที่ 3 ตำบลกกกุง 7. ยกระดับมาตรฐานการผลิตเมล็ดพันธุ์ข้าว หมู่ที่ 5 ตำบลหนองหิน 8. จัดตั้งศูนย์สมุนไพรไทยในพื้นที่ตำบลหนองหิน 9. ส่งเสริมการแปรรูปผลผลิตทางการเกษตร ตำบลหนองแคน
8.1 กิจกรรมหลักที่ 1 งบประมาณ ผู้รับผิดชอบ หน่วยงานที่เกี่ยวข้อง	ก่อสร้างศูนย์ถ่ายทอดเทคโนโลยีและตลาดข้าวหอมมะลิ ฟังก์ชันรื่องให้ ตำบลโนนสวรรค์ อำเภอปทุมรัตน์ จังหวัดร้อยเอ็ด 49,005,000 บาท สำนักงานโยธาธิการและผังเมืองจังหวัดร้อยเอ็ด
8.2 กิจกรรมหลักที่ 2 งบประมาณ ผู้รับผิดชอบ หน่วยงานที่เกี่ยวข้อง	จัดงานเทศกาลข้าวหอมมะลิโลก 5,000,000 บาท สำนักงานเกษตรจังหวัดร้อยเอ็ด
8.3 กิจกรรมหลักที่ 3 งบประมาณ ผู้รับผิดชอบ หน่วยงานที่เกี่ยวข้อง	ส่งเสริมการใช้เทคโนโลยีสารสนเทศเพื่อเพิ่มมูลค่าข้าวหอมมะลิ และสินค้าเกษตร 830,000 บาท สำนักงานเกษตรจังหวัดร้อยเอ็ด
8.4 กิจกรรมหลักที่ 4 งบประมาณ ผู้รับผิดชอบ หน่วยงานที่เกี่ยวข้อง	พัฒนาข้าวหอมมะลิจังหวัดร้อยเอ็ดสู่เกษตรมูลค่าสูง 2,208,000 บาท สำนักงานเกษตรจังหวัดร้อยเอ็ด
8.5 กิจกรรมหลักที่ 5 งบประมาณ ผู้รับผิดชอบ หน่วยงานที่เกี่ยวข้อง	พัฒนาและส่งเสริมระบบการจำหน่ายข้าวหอมมะลิฟังก์ชันรื่องให้ด้วยมาตรฐานความหอม 15,578,880 บาท มหาวิทยาลัยราชภัฏร้อยเอ็ด
8.6 กิจกรรมหลักที่ 6 งบประมาณ ผู้รับผิดชอบ หน่วยงานที่เกี่ยวข้อง	ยกระดับมาตรฐานการผลิตเมล็ดพันธุ์ข้าว หมู่ที่ 3 ตำบลกกกุง 500,000 บาท อำเภอเมืองสรวง
8.7 กิจกรรมหลักที่ 7 งบประมาณ	ยกระดับมาตรฐานการผลิตเมล็ดพันธุ์ข้าว หมู่ที่ 5 ตำบลหนองหิน 5,000,000 บาท

หัวข้อ	รายละเอียด
ผู้รับผิดชอบ หน่วยงานที่เกี่ยวข้อง	อำเภอเมืองสรวง
8.8 กิจกรรมหลักที่ 8 งบประมาณ ผู้รับผิดชอบ หน่วยงานที่เกี่ยวข้อง	จัดตั้งศูนย์สมุนไพรไทยในพื้นที่ตำบลหนองหิน 300,000 บาท อำเภอเมืองสรวง
8.9 กิจกรรมหลักที่ 9 งบประมาณ ผู้รับผิดชอบ หน่วยงานที่เกี่ยวข้อง	ส่งเสริมการแปรรูปผลผลิตทางการเกษตร ตำบลหนองแคน 60,000 บาท อำเภอปทุมรัตต์
9. หน่วยงานดำเนินการ	สำนักงานเกษตรและสหกรณ์จังหวัดร้อยเอ็ด สำนักงานเกษตรจังหวัดร้อยเอ็ด มหาวิทยาลัยราชภัฏร้อยเอ็ด สำนักงานโยธาธิการและผังเมืองจังหวัดร้อยเอ็ด และอำเภอในจังหวัดร้อยเอ็ด
10. ระยะเวลาในการดำเนินโครงการ	1 ปี งบประมาณ
11. งบประมาณ	87,781,880 บาท
12. ผลผลิต (Output)	1. สัดส่วน GPP ภาคเกษตร ต่อ GPP จังหวัด เพิ่มขึ้น 2. อัตราการขยายตัวของมูลค่าสินค้าเกษตรเป้าหมายเพิ่มขึ้น 3. ผลผลิตทางการเกษตรมีมูลค่าสูงขึ้น
13. ผลลัพธ์จากการดำเนินโครงการ (Outcome)	1. สัดส่วน GPP ภาคเกษตร ต่อ GPP จังหวัด เพิ่มขึ้น ร้อยละ 3 2. อัตราการขยายตัวของมูลค่าสินค้าเกษตรเป้าหมายเพิ่มขึ้น ร้อยละ 5 3. ผลผลิตทางการเกษตรมีมูลค่าเพิ่มขึ้น

การจัดทำแบบสรุปโครงการแบบย่อ (Project Brief) ของทุกโครงการสำคัญภายใต้งบประมาณของจังหวัด
แบบสรุปโครงการแบบย่อ (Project Brief)

ประเด็นการพัฒนาจังหวัด : ประเด็นการพัฒนาที่ 1 พัฒนาและส่งเสริมการเกษตรแบบอัจฉริยะ

และอุตสาหกรรมแปรรูปผลผลิตทางการเกษตรสู่เกษตรมูลค่าสูง

แผนงาน : พัฒนาและส่งเสริมการเกษตรในพืชและสัตว์เศรษฐกิจ สู่ระบบเกษตรอัจฉริยะ
และสร้างผลผลิตมูลค่าสูง

หัวข้อ	รายละเอียด
1. ชื่อโครงการสำคัญ	ส่งเสริมการปรับเปลี่ยนการผลิตสินค้าเกษตรสู่เกษตรมูลค่าสูง ปรับสู่สินค้าชนิดใหม่ที่มีมูลค่าสูง เหมาะสมกับพื้นที่ และทิศทางของตลาด
2. ชื่อแผนงาน	พัฒนาและส่งเสริมการเกษตรในพืชและสัตว์เศรษฐกิจ สู่ระบบเกษตรอัจฉริยะ และสร้างผลผลิตมูลค่าสูง
3. แนวทางการพัฒนา	1. ส่งเสริมการปรับเปลี่ยนการผลิตสินค้าเกษตรสู่เกษตรมูลค่าสูง และลดพื้นที่การทำเกษตรที่ไม่เหมาะสม ปรับสู่สินค้าชนิดใหม่ที่มีมูลค่าสูง เหมาะสมกับพื้นที่ และทิศทางของตลาด 2. พัฒนาเกษตรกร กลุ่มเกษตรกร สถาบันเกษตรกรที่เกี่ยวข้องเพื่อยกระดับสู่การทำเกษตรสมัยใหม่ (Smart Farm) และต่อยอด สู่เกษตรชีวภาพตามแนวคิด BCG Model
4. หลักการและเหตุผล	ตามแผนแม่บทภายใต้ยุทธศาสตร์ชาติ (3) ประเด็น การเกษตร (พ.ศ.2561 – 2580) การพัฒนาการเกษตร ให้ความสำคัญกับการยกระดับความสามารถในการแข่งขันของภาคเกษตร ทั้งพืช ปศุสัตว์ และประมง เพื่อนำมาซึ่งโอกาสในการสร้างรายได้ และพัฒนาคุณภาพชีวิตให้กับเกษตรกรในระยะ 20 ปี ที่เน้นการปรับเปลี่ยนโครงสร้างการผลิตในภาคเกษตรไปสู่สินค้าเกษตรและผลิตภัณฑ์ที่มีมูลค่าสูง โดยอาศัยการยกระดับการผลิตให้เข้าสู่คุณภาพมาตรฐานความปลอดภัย การใช้ประโยชน์จากอัตลักษณ์ในแต่ละพื้นที่ และความหลากหลายทางชีวภาพในการแปรรูปสร้างมูลค่า ตลอดจนการใช้เทคโนโลยีและนวัตกรรมในการแปรรูปผลิตภัณฑ์ที่มีคุณภาพสูง หรือการใช้ในการจัดการฟาร์ม โดยมีแผนย่อยดังนี้ 3.1 แผนย่อยเกษตรอัตลักษณ์พื้นถิ่น ๑) ส่งเสริมและพัฒนาผลิตภัณฑ์เกษตรอัตลักษณ์พื้นถิ่นด้วยการประยุกต์ใช้ภูมิปัญญา นวัตกรรมและเทคโนโลยีการพัฒนาระบวนการผลิตและบรรจุภัณฑ์ เพื่อให้มีสินค้าอัตลักษณ์พื้นถิ่นออกสู่ตลาดสม่ำเสมอรวมถึงสินค้าเกษตรนอกฤดูกาล ตลอดจนส่งเสริมพัฒนาคุณภาพมาตรฐานที่ตอบสนองต่อความต้องการของผู้บริโภคที่หลากหลาย ๒) ส่งเสริมการพัฒนาและยกระดับความสามารถของเกษตรกรและชุมชนในการพัฒนาสินค้าเกษตรอัตลักษณ์พื้นถิ่นเพื่อสร้างรายได้ให้กับเกษตรกร และผู้ประกอบการวิสาหกิจชุมชนท้องถิ่นอย่างยั่งยืน ๓) สร้างอัตลักษณ์หรือนำเสนอเรื่องราวเกี่ยวกับแหล่งกำเนิดให้กับสินค้า รวมทั้งการสร้างความแตกต่างและโดดเด่นของสินค้าในแต่ละท้องถิ่น และสร้างตราสินค้าของเกษตร อัตลักษณ์พื้นถิ่น ตลอดจนใช้ประโยชน์จากเอกลักษณ์แต่ละพื้นที่ในการเชื่อมโยงไปสู่ภาคการผลิตอื่น เช่น การท่องเที่ยวและบริการ และส่งเสริมการบริโภคสินค้าเกษตรอัตลักษณ์พื้นถิ่นในระดับประเทศ และเพื่อการส่งออกไปยังตลาดโลก 3.5 แผนย่อยเกษตรอัจฉริยะ ๑) ส่งเสริมการพัฒนาพันธุ์พืช พันธุ์สัตว์ ปัจจัยการผลิต เครื่องจักรกลและอุปกรณ์การเกษตร รวมทั้งเทคโนโลยีและนวัตกรรม การเกษตรแห่งอนาคต อาทิ เกษตรแม่นยำเกษตรในร่ม และเกษตรแนวตั้ง เพื่อนำ

หัวข้อ	รายละเอียด
	<p>มาใช้ในกระบวนการผลิต และเพิ่มประสิทธิภาพการผลิตการเกษตรทั้งเชิงปริมาณ และคุณภาพ ตลอดจนเป็นมิตรกับสิ่งแวดล้อม รองรับผลกระทบจากการเปลี่ยนแปลงสภาพภูมิอากาศ และทดแทนแรงงานภาคเกษตรที่ลดลงและเข้าสู่สังคมสูงอายุ ๒) พัฒนาศักยภาพเกษตรกรในการเข้าถึง และใช้ประโยชน์จากเทคโนโลยี และนวัตกรรมทางการเกษตร การจัดการภาคเกษตรที่เป็นมิตรกับสิ่งแวดล้อม รวมถึงองค์ความรู้ด้านการผลิตและการตลาดต่าง ๆ ตลอดจนการใช้ประโยชน์จากเทคโนโลยีอวกาศและภูมิสารสนเทศ เทคโนโลยีดิจิทัล ฐานข้อมูลสารสนเทศทางการเกษตรต่างๆ เพื่อการวางแผนการเกษตร และพัฒนาเกษตรกรให้เป็นเกษตรกรอัจฉริยะที่มีขีดความสามารถในการแข่งขัน ๓) สนับสนุนและส่งเสริมการทำระบบฟาร์มอัจฉริยะ โดยการถ่ายทอดและสนับสนุนให้เข้าถึงองค์ความรู้และเทคโนโลยีแก่เกษตรกรในราคาที่สามารถเข้าถึงได้ควบคู่กับการใช้เทคโนโลยีดิจิทัล และการใช้ประโยชน์จากข้อมูลในการวางแผนการปรับเปลี่ยนกระบวนการผลิต</p>
	<p>สินค้าที่สอดคล้องกับความต้องการของตลาด เพื่อเพิ่มผลิตภาพการผลิต เพิ่มผลผลิตทางการเกษตรในเชิงมูลค่าและปริมาณต่อพื้นที่สูงสุด และทดแทนการผลิตดั้งเดิม แผนพัฒนาเศรษฐกิจและสังคมแห่งชาติ ฉบับที่ 12 (พ.ศ.2560 - 2564) ยุทธศาสตร์ที่ 3 การสร้างความเข้มแข็งทางเศรษฐกิจและแข่งขันได้อย่างยั่งยืนโดยแนวทางการพัฒนาภาคเกษตร เสริมสร้างฐานการผลิตการเกษตรให้เข้มแข็งและยั่งยืน สร้างและถ่ายทอดองค์ความรู้ทางวิชาการ วิทยาศาสตร์เทคโนโลยีและนวัตกรรม และภูมิปัญญาท้องถิ่นด้านการเกษตรแบบมีส่วนร่วม ยกระดับการผลิตสินค้าเกษตรเข้าสู่ระบบมาตรฐานและสอดคล้อง กับความต้องการของตลาด เสริมสร้างขีดความสามารถการผลิตในห่วงโซ่อุตสาหกรรมเกษตร ส่งเสริมและเร่งขยายผลแนวความคิดการทำการเกษตรตามหลักปรัชญาของเศรษฐกิจพอเพียง พัฒนาปัจจัยสนับสนุนในการบริหารจัดการภาคเกษตรและสนับสนุนเกษตรกรรุ่นใหม่ ทิศทางการพัฒนาภาคการเกษตร ในช่วงแผนฯ 12 ภาคเกษตรไทยบรรลุวิสัยทัศน์ที่ว่า “ภาคเกษตรก้าวไกลด้วยเทคโนโลยีและนวัตกรรม ตลาดนำการผลิต ชีวิตเกษตรกรมีคุณภาพ ทรัพยากรการเกษตรมีความสมดุลและยั่งยืน” การเพิ่มผลผลิตให้เพียงพอกับความต้องการที่เพิ่มขึ้น อีกทั้งยังต้องคำนึงถึงการสร้างดุลยภาพระหว่างการเพิ่มปริมาณผลผลิตต่อพื้นที่การผลิตอย่างยั่งยืนโดยยึดหลักปรัชญาเศรษฐกิจพอเพียงการปรับเปลี่ยนให้เกษตรกรหันมาสู่วิถีเกษตรกรรมยั่งยืนผลิตพืชผลการเกษตรปลอดภัยจึงเป็นแนวทางหนึ่งที่จะทำให้เกษตรกรลดผลกระทบทางด้านเศรษฐกิจและสิ่งแวดล้อมด้วยการใช้เทคโนโลยีและนวัตกรรม พัฒนาระบบการบริหารจัดการการผลิตพืชในระบบเกษตรแม่นยำเพิ่มผลผลิตต่อพื้นที่ ลดต้นทุนใช้ทรัพยากรการผลิตอย่างมีประสิทธิภาพ เป็นมิตรต่อสิ่งแวดล้อม อีกทั้งการช่วยเหลือเกษตรกรรายย่อย เกษตรกรยากจน ตลอดจนส่งเสริมการใช้นวัตกรรมเทคโนโลยีที่เหมาะสม ในการพัฒนาการผลิต และการแปรรูป ผลผลิต ผลิตภัณฑ์ทางการเกษตรส่งเสริมผลผลิตที่ได้รับการรับรองมาตรฐาน GAP เกษตรปลอดภัย เกษตรอินทรีย์ เพื่อเป็นการเพิ่มมูลค่าให้กับผลิตผลและแปรรูปทางการเกษตรโดยสร้างความมั่นใจในความปลอดภัยของอาหาร</p> <p>และจากกรอบแผนพัฒนาเศรษฐกิจและสังคมแห่งชาติ ฉบับที่ 13 (พ.ศ.๒๕๖๖-๒๕๗๐) ที่มุ่งเน้นประเด็นการพัฒนาไปสู่ “เศรษฐกิจสร้างคุณค่า สังคมเดินหน้าอย่างยั่งยืน” (Hi-Value and Sustainable Thailand) ในประเด็นที่</p>
	<p>เกี่ยวข้อง 1) เศรษฐกิจมูลค่าสูงที่เป็นมิตรต่อสิ่งแวดล้อม (High Value-Added Economy) โดยการปรับทิศทางของภาคการผลิตเดิมที่มีความสำคัญ แต่มีความเสี่ยงที่จะสูญเสียความสามารถในการแข่งขันในอนาคต และส่งเสริมภาคการผลิตที่ไทยมีศักยภาพสอดคล้องกับทิศทางการเปลี่ยนแปลงของโลก 1.1) ไทยเป็นประเทศชั้นนำด้านสินค้าเกษตรและเกษตรแปรรูปมูลค่าสูง ภาคเกษตรและอุตสาหกรรมการ</p>

หัวข้อ	รายละเอียด
	<p>แปรรูปผลผลิตทางการเกษตรเป็นแหล่งรายได้และการจัดงานที่สำคัญอย่างใดก็ได้ ภาคการเกษตรและอุตสาหกรรมแปรรูป) การเกษตรของไทยเผชิญกับความท้าทาย หลายประการที่อาจลดทอนความสามารถในการแข่งขัน อาทิ การแข่งขันด้านราคา ที่รุนแรงขึ้นในกลุ่มสินค้าที่มีมูลค่าเพิ่มต่ำ การเปลี่ยนแปลงสภาพภูมิอากาศ มาตรฐานด้านความปลอดภัยในระดับนานาชาติที่เข้มงวดขึ้น ต้นทุนในการจัดหา น้ำเพื่อการเกษตรและค่าจ้างแรงงานที่สูงขึ้น ในขณะที่เดียวกัน ความก้าวหน้าของ เทคโนโลยี โดยเฉพาะเทคโนโลยีชีวภาพ เทคโนโลยีอัตโนมัติ และเทคโนโลยีดิจิทัล จะเป็นเครื่องมือสำคัญที่ภาคการเกษตรและอุตสาหกรรมแปรรูปการเกษตรสามารถ นำมาใช้จัดการกับความเสี่ยงและข้อจำกัดข้างต้น และยังเป็นโอกาสในการเพิ่มมูลค่า ของผลผลิต ซึ่งนำไปสู่การยกระดับรายได้ของเกษตรกรและผู้ประกอบการแปรรูป รวมทั้งการใช้ทรัพยากรธรรมชาติในการเกษตรที่มีประสิทธิภาพ</p>
	<p>แผนพัฒนาจังหวัดร้อยเอ็ดในระยะ ๕ ปี (พ.ศ.๒๕๖๖-๒๕๗๐) ประเด็นการ พัฒนาที่ 1 ข้อ ๑) พัฒนาและส่งเสริมการเกษตรในพืชและสัตว์เศรษฐกิจ สู่ระบบ เกษตรอัจฉริยะ และสร้างผลผลิตมูลค่าสูง</p> <p>ทรัพยากรสัตว์น้ำ เป็นทรัพยากรธรรมชาติที่สำคัญสำหรับการบริโภคของ ประชาชน ปัจจุบัน ประชากรมีปริมาณเพิ่มมากขึ้น ก่อให้เกิดความต้องการอาหาร เพื่อการดำรงชีพมีปริมาณเพิ่มมากขึ้น โดยเฉพาะอย่างยิ่งอาหารทางน้ำโปรตีนจาก สัตว์น้ำ มีราคาถูก มีคุณประโยชน์ต่อร่างกายของมนุษย์และย่อยง่าย ไขมันต่ำ จึงทำ ให้เกิดการลักลอบทำการประมงที่ผิดกฎหมาย ส่งผลให้พันธุ์สัตว์น้ำลดลงอย่าง รวดเร็ว ถึงแม้ทางราชการจะมีมาตรการในการออกกฎหมายตามพระราช กำหนดการประมง พ.ศ. 2558 เพื่อจะควบคุมป้องปรามมิให้ทำการประมงมาก เกินไปกว่าธรรมชาติจะสร้างขึ้นมาทดแทนได้ก็ตาม แต่ก็ไม่สามารถที่จะชะลอการ ทำลายล้างพันธุ์สัตว์น้ำลงได้ หากไม่มีการบริหารจัดการทรัพยากรสัตว์น้ำแบบมีส่วนร่วม ร่วม โดยใช้ชุมชนเป็นเป็นศูนย์กลาง เพื่อสร้างจิตสำนึกและมีความรู้สึกหวงแหน ทรัพยากรสัตว์น้ำของชุมชนร่วมกัน</p> <p>สภาพปัญหา/ความต้องการ : การดำเนินการบริหารจัดการทรัพยากรสัตว์ น้ำโดยภาครัฐที่ผ่านมา โดยเฉพาะกรมประมง กระทรวงเกษตรและสหกรณ์ เพียง หน่วยงานเดียว ย่อมไม่สามารถที่จะดำเนินการให้มีปริมาณสัตว์น้ำเพิ่มขึ้น เพื่อให้ เพียงพอต่อความต้องการของประชาชนได้ หากไม่มีความร่วมมือจากประชาชนใน ชุมชน การบริหารทรัพยากรประมงแบบมีส่วนร่วม จึงเป็นสิ่งสำคัญยิ่ง ที่จะทำให้ ทรัพยากรสัตว์น้ำที่มีอยู่อย่างจำกัด จะสามารถมีปริมาณเพิ่มขึ้นได้อย่างเพียงพอต่อ ความต้องการของประชาชน</p>
5. วัตถุประสงค์ของโครงการ	<ol style="list-style-type: none"> 1. เพื่อปรับโครงสร้างการผลิต ในพืชและสัตว์เศรษฐกิจสู่ระบบเกษตรอัจฉริยะ และสร้างผลผลิตมูลค่าสูง 2. เพื่อเพิ่มศักยภาพอุตสาหกรรมภาคครัวเรือน กลุ่มเกษตรกร สถาบันเกษตรกร ที่เกี่ยวข้องให้มีความเข้มแข็งมีศักยภาพสามารถแข่งขันได้ 3. เพื่อลดการทำเกษตรในพื้นที่ไม่เหมาะสม และปรับสู่การทำเกษตรทางเลือกที่มี มูลค่าสูงและเหมาะสม 4. เพื่อเพิ่มรายได้ GPP ภาคเกษตรต่อสัดส่วน GPP จังหวัดให้สูงขึ้น
6. ตัวชี้วัดและค่าเป้าหมาย	1. สัดส่วน GPP ภาคเกษตร ต่อ GPP จังหวัด เพิ่มขึ้น ร้อยละ 3
	2. อัตราการขยายตัวของมูลค่าสินค้าเกษตรเป้าหมายเพิ่มขึ้น ร้อยละ 5
7. พื้นที่เป้าหมาย	3. จำนวนเกษตรกรที่ทำการเกษตรแบบ Smart Farm เพิ่มขึ้น พื้นที่จังหวัดร้อยเอ็ด
8. กิจกรรมหลัก	<ol style="list-style-type: none"> 1. ส่งเสริมมาตรฐานการผลิตเพื่อการตลาดข้าวหอมมะลิ จังหวัดร้อยเอ็ด 2. พัฒนาโรงงานผลิตยาสมุนไพรที่ได้มาตรฐาน GMP

หัวข้อ	รายละเอียด
	3. ส่งเสริมการผลิตปลาตาก แปรรูปและผลิตภัณฑ์ประมง ด้วยนวัตกรรม เพื่อสร้างมูลค่า 4. ส่งเสริมการผลิตปลานิล แปรรูปและผลิตภัณฑ์ประมง ด้วยนวัตกรรม เพื่อสร้างมูลค่า 5. โครงการพัฒนาและส่งเสริมการเกษตรแบบอัจฉริยะและอุตสาหกรรมแปรรูป สู่ เกษตรมูลค่าสูง ด้วยวิทยาศาสตร์ เทคโนโลยี และนวัตกรรม 6. การพัฒนาผลิตภัณฑ์เสริมจากสมุนไพรท้องถิ่นเชิงพาณิชย์ 7. ส่งเสริมกลุ่มเกษตรกรเพื่อเพิ่มประสิทธิภาพการผลิตสินค้าเกษตร หมู่ที่ 2 ตำบลหนองผือ 8. ส่งเสริมกลุ่มเกษตรกรเพื่อเพิ่มประสิทธิภาพการผลิตสินค้าเกษตร หมู่ที่ 7 9. จัดตั้งศูนย์สมุนไพรไทยในพื้นที่ตำบลหนองหิน
8.1 กิจกรรมหลักที่ 1	ส่งเสริมมาตรฐานการผลิตเพื่อการตลาดข้าวหอมมะลิ จังหวัดร้อยเอ็ด
งบประมาณ ผู้รับผิดชอบ หน่วยงานที่เกี่ยวข้อง	679,200 บาท สำนักงานพาณิชย์ จังหวัดร้อยเอ็ด
8.2 กิจกรรมหลักที่ 2	พัฒนาโรงงานผลิตยาสมุนไพรที่ได้มาตรฐาน GMP
งบประมาณ ผู้รับผิดชอบ หน่วยงานที่เกี่ยวข้อง	36,520,700 บาท สำนักงานสาธารณสุขจังหวัดร้อยเอ็ด
8.3 กิจกรรมหลักที่ ๓	ส่งเสริมการผลิตปลาตาก แปรรูปและผลิตภัณฑ์ประมง ด้วยนวัตกรรม
งบประมาณ ผู้รับผิดชอบ หน่วยงานที่เกี่ยวข้อง	เพื่อสร้างมูลค่า 1,299,336 บาท ศูนย์วิจัยและพัฒนาการเพาะเลี้ยงสัตว์น้ำจืดร้อยเอ็ด
8.4 กิจกรรมหลักที่ 4	ส่งเสริมการผลิตปลานิล แปรรูปและผลิตภัณฑ์ประมง ด้วยนวัตกรรม
งบประมาณ ผู้รับผิดชอบ หน่วยงานที่เกี่ยวข้อง	เพื่อสร้างมูลค่า 1,460,256 บาท ศูนย์วิจัยและพัฒนาการเพาะเลี้ยงสัตว์น้ำจืดร้อยเอ็ด
8.5 กิจกรรมหลักที่ 5	โครงการพัฒนาและส่งเสริมการเกษตรแบบอัจฉริยะและอุตสาหกรรมแปรรูป สู่
งบประมาณ ผู้รับผิดชอบ หน่วยงานที่เกี่ยวข้อง	เกษตรมูลค่าสูง ด้วยวิทยาศาสตร์ เทคโนโลยี และนวัตกรรม 23,000,000 บาท สำนักงานเกษตรจังหวัดร้อยเอ็ด และ มหาวิทยาลัยมหาสารคาม
8.6 กิจกรรมหลักที่ 6	การพัฒนาผลิตภัณฑ์เสริมจากสมุนไพรท้องถิ่นเชิงพาณิชย์
งบประมาณ ผู้รับผิดชอบ หน่วยงานที่เกี่ยวข้อง	1,000,000 บาท มหาวิทยาลัยราชภัฏร้อยเอ็ด
8.7 กิจกรรมหลักที่ 7	ส่งเสริมกลุ่มเกษตรกรเพื่อเพิ่มประสิทธิภาพการผลิตสินค้าเกษตร หมู่ที่ 2
งบประมาณ ผู้รับผิดชอบ หน่วยงานที่เกี่ยวข้อง	ตำบลหนองผือ 1,500,000 บาท อำเภอเมืองสรวง
8.8 กิจกรรมหลักที่ 8	ส่งเสริมกลุ่มเกษตรกรเพื่อเพิ่มประสิทธิภาพการผลิตสินค้าเกษตร หมู่ที่ 7
งบประมาณ ผู้รับผิดชอบ หน่วยงานที่เกี่ยวข้อง	2,350,000 บาท อำเภอเมืองสรวง

หัวข้อ	รายละเอียด
8.9 กิจกรรมหลักที่ 9 งบประมาณ ผู้รับผิดชอบ หน่วยงานที่เกี่ยวข้อง	จัดตั้งศูนย์สมุนไพรไทยในพื้นที่ตำบลหนองหิน 300,000 บาท อำเภอเมืองสรวง
9. หน่วยงานดำเนินการ	สำนักงานพาณิชย์จังหวัดร้อยเอ็ด สำนักงานสาธารณสุขจังหวัดร้อยเอ็ด ศูนย์วิจัย และพัฒนาการเพาะเลี้ยงสัตว์น้ำจังหวัดร้อยเอ็ด มหาวิทยาลัยราชภัฏร้อยเอ็ด และ อำเภอเมืองสรวง
10. ระยะเวลาในการดำเนินโครงการ	1 ปี งบประมาณ
11. งบประมาณ	52,509,492 บาท
12. ผลผลิต (Output)	<ol style="list-style-type: none"> 1. สัดส่วน GPP ภาคเกษตร ต่อ GPP จังหวัด เพิ่มขึ้น 2. อัตราการขยายตัวของมูลค่าสินค้าเกษตรเป้าหมายเพิ่มขึ้น 3. จำนวนเกษตรกรที่ทำการเกษตรแบบ Smart Farm เพิ่มขึ้น
13. ผลลัพธ์จากการดำเนินโครงการ (Outcome)	<ol style="list-style-type: none"> 1. สัดส่วน GPP ภาคเกษตร ต่อ GPP จังหวัด เพิ่มขึ้น ร้อยละ 3 2. อัตราการขยายตัวของมูลค่าสินค้าเกษตรเป้าหมายเพิ่มขึ้น ร้อยละ 5 3. จำนวนเกษตรกรที่ทำการเกษตรแบบ Smart Farm เพิ่มขึ้น 200 แปลง/ฟาร์ม

แบบ จ.1-1
(Project Brief รายโครงการ)

การจัดทำแบบสรุปโครงการแบบย่อ (Project Brief) ของทุกโครงการสำคัญภายใต้งบประมาณของจังหวัด
แบบสรุปโครงการแบบย่อ (Project Brief)

ประเด็นการพัฒนาจังหวัด : ประเด็นการพัฒนาที่ 1 พัฒนาและส่งเสริมการเกษตรแบบอัจฉริยะ

และอุตสาหกรรมแปรรูปผลผลิตทางการเกษตรสู่เกษตรมูลค่าสูง

แผนงาน : พัฒนาและส่งเสริมการเกษตรในพืชและสัตว์เศรษฐกิจ สู่ระบบเกษตรอัจฉริยะ

และสร้างผลผลิตมูลค่าสูง

หัวข้อ	รายละเอียด
1. ชื่อโครงการสำคัญ	โครงการปรับเปลี่ยนพื้นที่ที่ไม่เหมาะสม เป็นเกษตรกรรมยั่งยืน หรือสินค้าเกษตรทางเลือกใหม่
2. ชื่อแผนงาน	พัฒนาและส่งเสริมการเกษตรในพืชและสัตว์เศรษฐกิจ สู่ระบบเกษตรอัจฉริยะ และสร้างผลผลิตมูลค่าสูง
3. แนวทางการพัฒนา	<ol style="list-style-type: none"> ส่งเสริมการปรับเปลี่ยนการผลิตสินค้าเกษตรสู่เกษตรมูลค่าสูง และลดพื้นที่การทำเกษตรที่ไม่เหมาะสม ปรับสู่สินค้าชนิดใหม่ที่มีมูลค่าสูง เหมาะสมกับพื้นที่ และทิศทางการตลาด พัฒนาเกษตรกร กลุ่มเกษตรกร สถาบันเกษตรกรที่เกี่ยวข้อง เพื่อยกระดับสู่การทำเกษตรสมัยใหม่ (Smart Farm) และต่อยอด สู่เกษตรชีวภาพตามแนวคิด BCG Model พัฒนาระบบนิเวศน์ปัจจัยการผลิต ทั้งโครงสร้างพื้นฐานด้านแหล่งน้ำเพื่อการเกษตร ระบบฐานข้อมูลภาคเกษตรและน้ำ (Big data) ของจังหวัด เพื่อสนับสนุนการทำเกษตรแบบแม่นยำ พัฒนาและส่งเสริมห่วงโซ่อุปทานให้เป็นเขตเศรษฐกิจพิเศษข้าวหอมมะลิมูลค่าสูงและอุตสาหกรรมแปรรูปเกษตรและอาหารของภูมิภาค
4. หลักการและเหตุผล	<p>ตามแผนแม่บทภายใต้ยุทธศาสตร์ชาติ (3) ประเด็น การเกษตร (พ.ศ. 2561 – 2580) การพัฒนาการเกษตร ให้ความสำคัญกับการยกระดับความสามารถในการแข่งขันของภาคเกษตร ทั้งพืช ปศุสัตว์ และประมง เพื่อนำมาซึ่งโอกาสในการสร้างรายได้และพัฒนาคุณภาพชีวิตให้กับเกษตรกรในระยะ 20 ปี ที่เน้นการปรับเปลี่ยนโครงสร้างการผลิตในภาคเกษตรไปสู่สินค้าเกษตรและผลิตภัณฑ์ที่มีมูลค่าสูง โดยอาศัยการยกระดับการผลิตให้เข้าสู่คุณภาพมาตรฐานความปลอดภัย การใช้ประโยชน์จากอัตลักษณ์ในแต่ละพื้นที่ และความหลากหลายทางชีวภาพในการแปรรูปสร้างมูลค่า ตลอดจนการใช้เทคโนโลยีและนวัตกรรมในการแปรรูปผลิตภัณฑ์ที่มีคุณภาพสูง หรือการใช้ในการจัดการฟาร์ม โดยมีแผนย่อยดังนี้</p> <p>3.1 แผนย่อยเกษตรอัตลักษณ์พื้นถิ่น ๑) ส่งเสริมและพัฒนาผลิตภัณฑ์เกษตรอัตลักษณ์พื้นถิ่น ด้วยการประยุกต์ใช้ภูมิปัญญา นวัตกรรมและเทคโนโลยีการพัฒนาระบบการผลิตและบรรจุภัณฑ์ เพื่อให้มีสินค้าอัตลักษณ์พื้นถิ่นออกสู่ตลาดสม่ำเสมอถึงสินค้าเกษตรนอกฤดูการผลิต ตลอดจนส่งเสริมการพัฒนาคุณภาพมาตรฐานที่ตอบสนองต่อความต้องการของผู้บริโภคที่หลากหลาย</p> <p>๒) ส่งเสริมการพัฒนาและยกระดับความสามารถของเกษตรกรและชุมชนในการพัฒนาสินค้าเกษตรอัตลักษณ์พื้นถิ่น เพื่อสร้างรายได้ให้กับเกษตรกร และผู้ประกอบการวิสาหกิจชุมชนท้องถิ่นอย่างยั่งยืน ๓) สร้างอัตลักษณ์หรือนำเสนอ</p>

หัวข้อ	รายละเอียด
	<p>เรื่องราวเกี่ยวกับแหล่งกำเนิดให้กับสินค้า รวมทั้งการสร้างความแตกต่างและโดดเด่นของสินค้าในแต่ละท้องถิ่น และสร้างตราสินค้าของเกษตรกรอัตลักษณ์พื้นที่ ตลอดจนใช้ประโยชน์จากเอกลักษณ์แต่ละพื้นที่ในการเชื่อมโยงไปสู่ภาคการผลิตอื่น เช่น การท่องเที่ยวและบริการ และส่งเสริมการบริโภคสินค้าเกษตรอัตลักษณ์พื้นที่ในระดับประเทศ และเพื่อการส่งออกไปยังตลาดโลก 3.5 แผนย่อยเกษตรกรอัจฉริยะ ๑) ส่งเสริมการพัฒนาพันธุ์พืช พันธุ์สัตว์ ปัจจัยการผลิต เครื่องจักรกล และอุปกรณ์การเกษตร รวมทั้งเทคโนโลยีและนวัตกรรมการเกษตรแห่งอนาคต อาทิ เกษตรแม่นยำเกษตรในร่ม และเกษตรแนวตั้ง เพื่อนำ มาใช้ในกระบวนการผลิต และเพิ่มประสิทธิภาพการผลิตการเกษตรทั้งเชิงปริมาณและคุณภาพ ตลอดจนเป็นมิตรกับสิ่งแวดล้อม รองรับผลกระทบจากการเปลี่ยนแปลงสภาพภูมิอากาศ และทดแทนแรงงานภาคเกษตรที่ลดลงและเข้าสู่สังคมสูงอายุ ๒) พัฒนาศักยภาพเกษตรกรในการเข้าถึงและใช้ประโยชน์จากเทคโนโลยีและ</p>
	<p>นวัตกรรมทางการเกษตร การจัดการภาคเกษตรที่เป็นมิตรกับสิ่งแวดล้อม รวมถึงองค์ความรู้ด้านการผลิตและการตลาดต่าง ๆ ตลอดจนการใช้ประโยชน์จากเทคโนโลยีอวกาศและภูมิสารสนเทศ เทคโนโลยีดิจิทัล ฐานข้อมูลสารสนเทศทางการเกษตรต่างๆ เพื่อการวางแผนการเกษตร และพัฒนาเกษตรกรให้เป็นเกษตรกรอัจฉริยะที่มีขีดความสามารถในการแข่งขัน ๓) สนับสนุนและส่งเสริมการทำระบบฟาร์มอัจฉริยะ โดยการถ่ายทอดและสนับสนุนให้เข้าถึงองค์ความรู้และเทคโนโลยีแก่เกษตรกรในราคาที่สามารถเข้าถึงได้ควบคู่กับการใช้เทคโนโลยีดิจิทัล และการใช้ประโยชน์จากข้อมูลในการวางแผนการปรับเปลี่ยนกระบวนการผลิตสินค้าที่สอดคล้องกับความต้องการของตลาด เพื่อเพิ่มผลผลิตการผลิตเพิ่มผลผลิตทางการเกษตรในเชิงมูลค่าและปริมาณต่อพื้นที่สูงสุด และทดแทนการผลิตดั้งเดิม</p> <p>แผนพัฒนาเศรษฐกิจและสังคมแห่งชาติ ฉบับที่ 12 (2560 - 2564) ยุทธศาสตร์ที่ 3 การสร้างความเข้มแข็งทางเศรษฐกิจและแข่งขันได้อย่างยั่งยืนโดยแนวทางการพัฒนาภาคเกษตร เสริมสร้างฐานการผลิตการเกษตรให้เข้มแข็งและยั่งยืน สร้างและถ่ายทอดองค์ความรู้ทางวิชาการ วิทยาศาสตร์ เทคโนโลยี และนวัตกรรม และภูมิปัญญาท้องถิ่นด้านการเกษตรแบบมีส่วนร่วม กระตุ้นการผลิตสินค้าเกษตรเข้าสู่ระบบมาตรฐานและสอดคล้อง กับความต้องการของตลาด เสริมสร้างขีดความสามารถการผลิตในห่วงโซ่อุตสาหกรรมเกษตร ส่งเสริมและเร่งขยายผลแนวคิดการทำเกษตรตามหลักปรัชญาของเศรษฐกิจพอเพียง พัฒนาปัจจัยสนับสนุนในการบริหารจัดการภาคเกษตรและสนับสนุนเกษตรกรรุ่นใหม่ ทิศทางการพัฒนาภาคการเกษตร ในช่วงแผนฯ 12 ภาคเกษตรไทยบรรลุวิสัยทัศน์ที่ว่า “ภาคเกษตรก้าวไกลด้วยเทคโนโลยีและนวัตกรรม ตลาดนำการผลิต ชีวิตเกษตรกรมีคุณภาพ ทรัพยากรการเกษตรมีความสมดุลและยั่งยืน” การเพิ่มผลผลิตให้เพียงพอกับความต้องการที่เพิ่มขึ้น อีกทั้งยังต้องคำนึงถึงการสร้างดุลยภาพระหว่างการเพิ่มปริมาณผลผลิตต่อพื้นที่การผลิตอย่างยั่งยืนโดยยึดหลักปรัชญาเศรษฐกิจพอเพียง การปรับเปลี่ยนให้เกษตรกรหันมาสู่วิถีเกษตรกรรมยั่งยืนผลิตพืชผลการเกษตรปลอดภัยจึงเป็นแนวทางหนึ่งที่จะทำให้เกษตรกรลดผลกระทบทางด้านเศรษฐกิจและสิ่งแวดล้อมด้วยการใช้เทคโนโลยีและนวัตกรรม พัฒนาระบบการบริหารจัดการการผลิตพืชในระบบเกษตรแม่นยำเพิ่มผลผลิตต่อพื้นที่ ลดต้นทุนใช้ทรัพยากรการผลิตอย่างมีประสิทธิภาพ เป็นมิตรต่อสิ่งแวดล้อม อีกทั้งการช่วยเหลือเกษตรกรรายย่อย เกษตรกรยากจน ตลอดจนส่งเสริมการใช้ นวัตกรรม เทคโนโลยีที่เหมาะสม ในการพัฒนาการผลิต และการแปรรูป ผลผลิตผลิตภัณฑ์ทางการเกษตรส่งเสริมผลผลิตที่ได้รับการรับรองมาตรฐาน GAP เกษตรปลอดภัย เกษตรอินทรีย์ เพื่อเป็นการเพิ่มมูลค่าให้กับผลิตผลและแปรรูปทางการ</p>

หัวข้อ	รายละเอียด
	<p>เกษตรโดยสร้างความมั่นใจในความปลอดภัยของอาหาร และจากกรอบแผนพัฒนาเศรษฐกิจและสังคมแห่งชาติ ฉบับที่ 13 (พ.ศ.๒๕๖๖-๒๕๗๐) ที่มุ่งเน้นประเด็นการพัฒนาไปสู่ “เศรษฐกิจสร้างคุณค่า สังคมเดินหน้าอย่างยั่งยืน” (Hi-Value and Sustainable Thailand) ในประเด็นที่เกี่ยวข้อง 1) เศรษฐกิจมูลค่าสูงที่เป็นมิตรต่อสิ่งแวดล้อม (High Value-Added Economy) โดยการปรับทิศทางของภาคการผลิตเดิมที่มีความสำคัญ แต่มีความเสี่ยงที่จะสูญเสียความสามารถในการแข่งขันในอนาคต และส่งเสริมภาคการผลิตที่ไทยมีศักยภาพสอดคล้องกับทิศทางการเปลี่ยนแปลงของโลก 1.1) ไทยเป็นประเทศชั้นนำด้านสินค้าเกษตรและเกษตรแปรรูปมูลค่าสูง ภาคเกษตรและอุตสาหกรรมแปรรูปผลผลิตทางการเกษตรเป็นแหล่งรายได้และการจัดงานที่สำคัญอย่างไรก็ตาม ภาคการเกษตรและอุตสาหกรรมแปรรูปการเกษตรของไทยเผชิญกับความท้าทายหลายประการที่อาจลดทอนความสามารถในกระบวนการแข่งขัน-อรรถ-นครแข่งขัน</p>
	<p>ด้านราคาที่สูงขึ้นในกลุ่มสินค้าที่มีมูลค่าเพิ่มต่ำ การเปลี่ยนแปลงสภาพภูมิอากาศ มาตรฐานด้านความปลอดภัยในระดับนานาชาติที่เข้มงวดขึ้น ต้นทุนในการจัดหาหน้าเพื่อการเกษตรและค่าจ้างแรงงานที่สูงขึ้น ในขณะที่มีความก้าวหน้าของเทคโนโลยี โดยเฉพาะเทคโนโลยีชีวภาพ เทคโนโลยีอัตโนมัติ และเทคโนโลยีดิจิทัล จะเป็นเครื่องมือสำคัญที่ภาคการเกษตรและอุตสาหกรรมแปรรูปการเกษตรสามารถนำมาใช้จัดการกับความเสถียรและข้อจำกัดข้างต้น และยังเป็นโอกาสในการเพิ่มมูลค่าของผลผลิต ซึ่งนำไปสู่การยกระดับรายได้ของเกษตรกรและผู้ประกอบการแปรรูป รวมทั้งการใช้ทรัพยากรธรรมชาติในการเกษตรที่มีประสิทธิภาพ</p> <p>แผนพัฒนาจังหวัดร้อยเอ็ดในระยะ ๕ ปี (พ.ศ.๒๕๖๖-๒๕๗๐) ประเด็นการพัฒนาที่ 1 ข้อ ๑) พัฒนาและส่งเสริมการเกษตรในพืชและสัตว์เศรษฐกิจสู่ระบบเกษตรอัจฉริยะ และสร้างผลผลิตมูลค่าสูง</p> <p>สภาพปัญหา / ความต้องการ : ดินมีความอุดมสมบูรณ์ต่ำ ความต้องการปรับปรุงสภาพดินให้เหมาะสมต่อการปลูกพืช</p> <p>ความเร่งด่วน : (ระบุระดับความจำเป็นเร่งด่วน) : ประกอบกับสถานการณ์ปัจจุบันของประเทศ การปลูกพืชเชิงเดี่ยวมีความเสี่ยงทั้งทางด้านราคา และภัยธรรมชาติ ดังนั้นการส่งเสริมเกษตรกรรมทางเลือก เป็นแนวทางหนึ่งในการพัฒนาเกษตรกรให้พึ่งพาตนเองได้ในสถานการณ์ปัจจุบัน โดยนาระบบการทำเกษตรที่ให้ความสำคัญกับความสมดุลของมิติเศรษฐกิจ สังคม และระบบนิเวศ โดยจะช่วยฟื้นฟูและอนุรักษ์ทรัพยากรและสิ่งแวดล้อมในไร่นา ลดการพึ่งพาปัจจัยการผลิตจากภายนอกให้มากที่สุด และมีความเป็นไปได้ในทางปฏิบัติและมีผลตอบแทนที่จะทำให้เกษตรกรสามารถดำรงชีวิตและประกอบอาชีพการเกษตรได้อย่างยั่งยืนต่อไป</p>
5. วัตถุประสงค์ของโครงการ	<ol style="list-style-type: none"> 1. เพื่อลดการทำเกษตรในพื้นที่ที่ไม่เหมาะสม และปรับปรุงการทำเกษตรทางเลือกที่มีมูลค่าสูงและเหมาะสม 2. เพื่อเพิ่มรายได้ GPP ภาคเกษตรต่อสัดส่วน GPP จังหวัดให้สูงขึ้น
6. ตัวชี้วัดและค่าเป้าหมาย	<ol style="list-style-type: none"> 1. สัดส่วน GPP ภาคเกษตร ต่อ GPP จังหวัด เพิ่มขึ้น ร้อยละ 3 2. อัตราการขยายตัวของมูลค่าสินค้าเกษตรเป้าหมายเพิ่มขึ้น ร้อยละ 5 3. พื้นที่ทำการเกษตรที่ไม่เหมาะสมลดลง 4. การทำการเกษตรกรรมยั่งยืน และการสร้างสินค้าทางเลือกใหม่ค่าทางเลือกใหม่ เพิ่มขึ้น
7. พื้นที่เป้าหมาย	พื้นที่จังหวัดร้อยเอ็ด
8. กิจกรรมหลัก	<ol style="list-style-type: none"> 1. ปรับเปลี่ยนการผลิตพืชในพื้นที่ที่ไม่เหมาะสมไปเป็นพืชที่เหมาะสมกับพื้นที่ตามแผนที่เกษตรเพื่อการบริหารจัดการเชิงรุก (Agri-map)

หัวข้อ	รายละเอียด
	2. มหกรรมเกษตรกรรมยั่งยืนจังหวัดร้อยเอ็ด 3. ส่งเสริมการปรับปรุงบำรุงดินเพื่อเพิ่มศักยภาพการผลิตข้าวหอมมะลิอินทรีย์ 4. ส่งเสริมการปรับปรุงบำรุงดินด้วยปุ๋ยอินทรีย์คุณภาพสูง 5. ส่งเสริมการเลี้ยงปลาสดในบ่อดินเชิงพาณิชย์ 6. การเพาะกัญชาด้วยโรงเรือนระบบโรงเรือนอัจฉริยะ 7. สนับสนุนการโลกบดต่อซังข้าว 400 ไร่ 8. แก้ไขปัญหา ดินเค็มในพื้นที่ตำบลคูเมือง 9. จัดตั้งศูนย์เรียนรู้เกษตรพอเพียงตามพระราชดำริตำบลชีเหล็ก 10. ส่งเสริมหมู่บ้านเศรษฐกิจพอเพียงตามแนวพระราชดำริตำบลโนนสง่า
8.1 กิจกรรมหลักที่ 1 งบประมาณ ผู้รับผิดชอบ	ปรับเปลี่ยนการผลิตพืชในพื้นที่ไม่เหมาะสมไปเป็นพืชที่เหมาะสมกับพื้นที่ตามแผนที่เกษตรเพื่อการบริหารจัดการเชิงรุก (Agri-map) 5,271,500 บาท
หน่วยงานที่เกี่ยวข้อง	สำนักงานเกษตรจังหวัดร้อยเอ็ด
8.2 กิจกรรมหลักที่ 2 งบประมาณ ผู้รับผิดชอบ หน่วยงานที่เกี่ยวข้อง	มหกรรมเกษตรกรรมยั่งยืนจังหวัดร้อยเอ็ด 2,500,000 บาท สำนักงานเกษตรและสหกรณ์จังหวัดร้อยเอ็ด
8.3 กิจกรรมหลักที่ ๓ งบประมาณ ผู้รับผิดชอบ หน่วยงานที่เกี่ยวข้อง	ส่งเสริมการปรับปรุงบำรุงดินเพื่อเพิ่มศักยภาพการผลิตข้าวหอมมะลิอินทรีย์ 13,600,000 บาท สถานีพัฒนาที่ดินร้อยเอ็ด
8.4 กิจกรรมหลักที่ 4 งบประมาณ ผู้รับผิดชอบ หน่วยงานที่เกี่ยวข้อง	ส่งเสริมการปรับปรุงบำรุงดินด้วยปุ๋ยอินทรีย์คุณภาพสูง 3,275,000 บาท สถานีพัฒนาที่ดินร้อยเอ็ด
8.5 กิจกรรมหลักที่ 5 งบประมาณ ผู้รับผิดชอบ หน่วยงานที่เกี่ยวข้อง	ส่งเสริมการเลี้ยงปลาสดในบ่อดินเชิงพาณิชย์ 900,000 บาท ศูนย์วิจัยและพัฒนาการเพาะเลี้ยงสัตว์น้ำจืดร้อยเอ็ด
8.6 กิจกรรมหลักที่ 6 งบประมาณ ผู้รับผิดชอบ หน่วยงานที่เกี่ยวข้อง	การเพาะกัญชาด้วยโรงเรือนระบบโรงเรือนอัจฉริยะ 1,650,000 บาท มหาวิทยาลัยราชภัฏร้อยเอ็ด
8.7 กิจกรรมหลักที่ 7 งบประมาณ ผู้รับผิดชอบ หน่วยงานที่เกี่ยวข้อง	สนับสนุนการโลกบดต่อซังข้าว 400 ไร่ 800,000 บาท อำเภอเมืองสรวง
8.8 กิจกรรมหลักที่ 8 งบประมาณ ผู้รับผิดชอบ หน่วยงานที่เกี่ยวข้อง	แก้ไขปัญหา ดินเค็มในพื้นที่ตำบลคูเมือง 500,000 บาท อำเภอเมืองสรวง
8.9 กิจกรรมหลักที่ 9 งบประมาณ	จัดตั้งศูนย์เรียนรู้เกษตรพอเพียงตามพระราชดำริตำบลชีเหล็ก 300,000 บาท

หัวข้อ	รายละเอียด
ผู้รับผิดชอบ หน่วยงานที่เกี่ยวข้อง	อำเภอปทุมรัตน์
8.10 กิจกรรมหลักที่ 10 งบประมาณ ผู้รับผิดชอบ หน่วยงานที่เกี่ยวข้อง	ส่งเสริมหมู่บ้านเศรษฐกิจพอเพียงตามแนวพระราชดำริตำบลโนนสง่า 50,000 บาท อำเภอปทุมรัตน์
9. หน่วยงานดำเนินการ	สำนักงานเกษตรจังหวัดร้อยเอ็ด สำนักงานเกษตรและสหกรณ์จังหวัดร้อยเอ็ด สถานีพัฒนาที่ดินร้อยเอ็ด มหาวิทยาลัยราชภัฏร้อยเอ็ด ศูนย์วิจัยและพัฒนาการเพาะเลี้ยงสัตว์น้ำจืดร้อยเอ็ด อำเภอปทุมรัตน์ อำเภอ เมืองสรวง
10. ระยะเวลาในการดำเนินโครงการ	1 ปี งบประมาณ
11. งบประมาณ	28,846,500.00 บาท
12. ผลผลิต (Output)	<ol style="list-style-type: none"> 1. สัดส่วน GPP ภาคเกษตร ต่อ GPP จังหวัด เพิ่มขึ้น 2. อัตราการขยายตัวของมูลค่าสินค้าเกษตรเป้าหมายเพิ่มขึ้น 3. จำนวนเกษตรกรที่ทำการเกษตรแบบ Smart Farm เพิ่มขึ้น 4. เกษตรกร กลุ่มเกษตรกร สถาบันเกษตรกร ได้รับการพัฒนาเป็นเกษตรกรอัจฉริยะ (Smart Farmer) เพิ่มขึ้น
13. ผลลัพธ์จากการดำเนินโครงการ (Outcome)	<ol style="list-style-type: none"> 1. สัดส่วน GPP ภาคเกษตร ต่อ GPP จังหวัด เพิ่มขึ้น ร้อยละ 3 2. อัตราการขยายตัวของมูลค่าสินค้าเกษตรเป้าหมายเพิ่มขึ้น ร้อยละ 5 3. จำนวนเกษตรกรที่ทำการเกษตรแบบ Smart Farm เพิ่มขึ้นไม่น้อยกว่า 200 แปลงหรือฟาร์ม 4. เกษตรกร กลุ่มเกษตรกร สถาบันเกษตรกร ได้รับการพัฒนาเป็นเกษตรกรอัจฉริยะ (Smart Farmer) เพิ่มขึ้นไม่น้อยกว่า 2,000 ราย

แบบ จ.1-1
(Project Brief รายโครงการ)

การจัดทำแบบสรุปโครงการแบบย่อ (Project Brief) ของทุกโครงการสำคัญภายใต้งบประมาณของจังหวัด
แบบสรุปโครงการแบบย่อ (Project Brief)

ประเด็นการพัฒนาจังหวัด : ประเด็นการพัฒนาที่ 1 พัฒนาและส่งเสริมการเกษตรแบบอัจฉริยะ

และอุตสาหกรรมแปรรูปผลผลิตทางการเกษตรสู่เกษตรมูลค่าสูง

แผนงาน : พัฒนาและส่งเสริมการเกษตรในพืชและสัตว์เศรษฐกิจ สู่ระบบเกษตรอัจฉริยะ

และสร้างผลผลิตมูลค่าสูง

หัวข้อ	รายละเอียด
1. ชื่อโครงการสำคัญ	พัฒนาเกษตรกร กลุ่มเกษตรกร สถาบันเกษตรกรที่เกี่ยวข้องเพื่อยกระดับสู่การทำเกษตรสมัยใหม่ (Smart Farm) เพื่อต่อยอดสู่เกษตรชีวภาพ
2. ชื่อแผนงาน	พัฒนาและส่งเสริมการเกษตรในพืชและสัตว์เศรษฐกิจ สู่ระบบเกษตรอัจฉริยะ และสร้างผลผลิตมูลค่าสูง
3. แนวทางการพัฒนา	1. ส่งเสริมการปรับเปลี่ยนการผลิตสินค้าเกษตรสู่เกษตรมูลค่าสูง และลดพื้นที่การทำเกษตรที่ไม่เหมาะสมปรับสู่สินค้าชนิดใหม่ที่มีมูลค่าสูง เหมาะสมกับพื้นที่ และทิศทางของตลาด 2. พัฒนาเกษตรกร กลุ่มเกษตรกร สถาบันเกษตรกรที่เกี่ยวข้อง เพื่อยกระดับสู่การทำเกษตรสมัยใหม่ (Smart Farm) และต่อยอด สู่เกษตรชีวภาพตามแนวคิด BCG Model
4. หลักการและเหตุผล	ตามแผนแม่บทภายใต้ยุทธศาสตร์ชาติ (3) ประเด็น การเกษตร (พ.ศ. 2561 – 2580) การพัฒนาการเกษตร ให้มีความสำคัญกับการยกระดับความสามารถในการแข่งขันของภาคเกษตร ทั้งพืช ปศุสัตว์ และประมง เพื่อนำมาซึ่งโอกาสในการสร้างรายได้และพัฒนาคุณภาพชีวิตให้กับเกษตรกรในระยะ 20 ปี ที่เน้นการปรับเปลี่ยนโครงสร้างการผลิตในภาคเกษตรไปสู่สินค้าเกษตรและผลิตภัณฑ์ที่มีมูลค่าสูง โดยอาศัยการยกระดับการผลิตให้เข้าสู่คุณภาพมาตรฐานความปลอดภัย การใช้ประโยชน์จากอัตลักษณ์ในแต่ละพื้นที่ และความหลากหลายทางชีวภาพในการแปรรูปสร้างมูลค่า ตลอดจนการใช้เทคโนโลยีและนวัตกรรมในการแปรรูปผลิตภัณฑ์ที่มีคุณภาพสูง หรือการใช้ในการจัดการฟาร์ม โดยมีแผนย่อยดังนี้ 3.1 แผนย่อยเกษตรอัตลักษณ์พื้นถิ่น ๑) ส่งเสริมและพัฒนาผลิตภัณฑ์เกษตรอัตลักษณ์พื้นถิ่นด้วยการประยุกต์ใช้ภูมิปัญญา นวัตกรรมและเทคโนโลยีการพัฒนากระบวนการผลิตและบรรจุภัณฑ์ เพื่อให้มีสินค้าอัตลักษณ์พื้นถิ่นออกสู่ตลาดสม่ำเสมอรวมถึงสินค้าเกษตรนอกฤดูกาล ตลอดจนส่งเสริมการพัฒนาคุณภาพมาตรฐานที่ตอบสนองต่อความต้องการของผู้บริโภคที่หลากหลาย ๒) ส่งเสริมการพัฒนาและยกระดับความสามารถของเกษตรกรและชุมชนในการพัฒนาสินค้าเกษตรอัตลักษณ์พื้นถิ่นเพื่อสร้างรายได้ให้กับเกษตรกร และผู้ประกอบการวิสาหกิจชุมชนท้องถิ่นอย่างยั่งยืน ๓) สร้างอัตลักษณ์หรือนำเสนอเรื่องราวเกี่ยวกับแหล่งกำเนิดให้กับสินค้า รวมทั้งการสร้าง ความแตกต่างและโดดเด่นของสินค้าในแต่ละท้องถิ่น และสร้างตราสินค้าของเกษตรอัตลักษณ์พื้นถิ่น ตลอดจนใช้ประโยชน์จากเอกลักษณ์แต่ละพื้นที่ในการเชื่อมโยงไปสู่ภาคการผลิตอื่น เช่น การท่องเที่ยวและบริการ และส่งเสริมการบริโภคสินค้าเกษตรอัตลักษณ์พื้นถิ่นในระดับประเทศ และเพื่อการส่งออกไปยังตลาดโลก 3.5 แผนย่อยเกษตรอัจฉริยะ ๑) ส่งเสริมการพัฒนาพันธุ์พืช พันธุ์สัตว์ ปัจจัยการ

หัวข้อ	รายละเอียด
	<p>ผลิต เครื่องจักรกลและอุปกรณ์การเกษตร รวมทั้งเทคโนโลยีและนวัตกรรม การเกษตรแห่งอนาคต อาทิ เกษตรแม่นยำเกษตรในร่ม และเกษตรแนวตั้ง เพื่อนำมาใช้ในการกระบวนการผลิต และเพิ่มประสิทธิภาพการผลิตการเกษตรทั้งเชิงปริมาณ และคุณภาพ ตลอดจนเป็นมิตรกับสิ่งแวดล้อม รองรับผลกระทบจากการเปลี่ยนแปลงสภาพภูมิอากาศ และทดแทนแรงงานภาคเกษตรที่ลดลงและเข้าสู่สังคมสูงอายุ ๒) พัฒนาศักยภาพเกษตรกรในการเข้าถึงและใช้ประโยชน์จากเทคโนโลยี และนวัตกรรมทางการเกษตร การจัดการภาคเกษตรที่เป็นมิตรกับสิ่งแวดล้อม รวมถึงองค์ความรู้ด้านการผลิตและการตลาดต่าง ๆ ตลอดจนการใช้ประโยชน์จากเทคโนโลยีอวกาศและภูมิสารสนเทศ เทคโนโลยีดิจิทัล ฐานข้อมูลสารสนเทศทางการเกษตรต่างๆ เพื่อการวางแผนการเกษตร และพัฒนาเกษตรกรให้เป็นเกษตรกรอัจฉริยะที่มีขีดความสามารถในการแข่งขัน ๓) สนับสนุนและส่งเสริมการทำระบบ</p>
	<p>ฟาร์มอัจฉริยะ โดยการถ่ายทอดและสนับสนุนให้เข้าถึงองค์ความรู้และเทคโนโลยีแก่เกษตรกรในราคาที่สามารถึงได้ควบคู่กับการใช้เทคโนโลยีดิจิทัลและการใช้ประโยชน์จากข้อมูลในการวางแผนการปรับเปลี่ยนกระบวนการผลิตสินค้าที่สอดคล้องกับความต้องการของตลาด เพื่อเพิ่มผลผลิตภาพการผลิต เพิ่มผลผลิตทางการเกษตรในเชิงมูลค่าและปริมาณต่อพื้นที่สูงสุด และทดแทนการผลิตดั้งเดิม</p> <p>แผนพัฒนาเศรษฐกิจและสังคมแห่งชาติ ฉบับที่ 12 (2560 - 2564) ยุทธศาสตร์ที่ 3 การสร้างความเข้มแข็งทางเศรษฐกิจและแข่งขันได้อย่างยั่งยืนโดยแนวทางการพัฒนาภาคเกษตร เสริมสร้างฐานการผลิตการเกษตรให้เข้มแข็งและยั่งยืน สร้างและถ่ายทอดองค์ความรู้ทางวิชาการ วิทยาศาสตร์เทคโนโลยีและนวัตกรรม และภูมิปัญญาท้องถิ่นด้านการเกษตรแบบมีส่วนร่วม ยกระดับการผลิตสินค้าเกษตรเข้าสู่ระบบมาตรฐานและสอดคล้อง กับความต้องการของตลาด เสริมสร้างขีดความสามารถการผลิตในห่วงโซ่อุตสาหกรรมเกษตร ส่งเสริมและเร่งขยายผลแนวความคิดทำการเกษตรตามหลักปรัชญาของเศรษฐกิจพอเพียง พัฒนาปัจจัยสนับสนุนในการบริหารจัดการภาคเกษตรและสนับสนุนเกษตรกรรุ่นใหม่</p> <p>ทิศทางการพัฒนาภาคการเกษตร ในช่วงแผนฯ 12 ภาคเกษตรไทยบรรลุวิสัยทัศน์ที่ว่า “ภาคเกษตรก้าวไกลด้วยเทคโนโลยีและนวัตกรรม ตลาดนำการผลิต ชีวิตเกษตรกรมีคุณภาพ ทรัพยากรการเกษตรมีความสมดุลและยั่งยืน” การเพิ่มผลผลิตให้เพียงพอกับความต้องการที่เพิ่มขึ้น อีกทั้งยังต้องคำนึงถึงการสร้างดุลยภาพระหว่างการเพิ่มปริมาณผลผลิตต่อพื้นที่การผลิตอย่างยั่งยืนโดยยึดหลักปรัชญาเศรษฐกิจพอเพียง การปรับเปลี่ยนให้เกษตรกรหันมาสู่วิถีเกษตรกรรมยั่งยืนผลิตพืชผลการเกษตรปลอดภัยจึงเป็นแนวทางหนึ่งที่จะทำให้เกษตรกรลดผลกระทบทางด้านเศรษฐกิจและสิ่งแวดล้อมด้วยการใช้เทคโนโลยีและนวัตกรรม พัฒนาระบบการบริหารจัดการการผลิตพืชในระบบเกษตรแม่นยำเพิ่มผลผลิตต่อพื้นที่ ลดต้นทุนใช้ทรัพยากรการผลิตอย่างมีประสิทธิภาพ เป็นมิตรต่อสิ่งแวดล้อม อีกทั้งการช่วยเหลือเกษตรกรรายย่อย เกษตรกรยากจน ตลอดจนส่งเสริมการใช้นวัตกรรมเทคโนโลยีที่เหมาะสม ในการพัฒนาการผลิต และการแปรรูป ผลผลิต ผลิตภัณฑ์ทางการเกษตรส่งเสริมผลผลิตที่ได้รับการรับรองมาตรฐาน GAP เกษตรปลอดภัย เกษตรอินทรีย์ เพื่อเป็นการเพิ่มมูลค่าให้กับผลผลิตและแปรรูปทางการเกษตรโดยสร้างความมั่นใจในความปลอดภัยของอาหาร</p> <p>และจากกรอบแผนพัฒนาเศรษฐกิจและสังคมแห่งชาติ ฉบับที่ 13</p>
	<p>(พ.ศ.๒๕๖๖-๒๕๗๐) ที่มุ่งเน้นประเด็นการพัฒนาไปสู่ “เศรษฐกิจสร้างคุณค่า สังคมเดินหน้าอย่างยั่งยืน” (Hi-Value and Sustainable Thailand) ในประเด็นที่เกี่ยวข้อง 1) เศรษฐกิจมูลค่าสูงที่เป็นมิตรต่อสิ่งแวดล้อม (High Value-Added Economy) โดยการปรับทิศทางการผลิตเดิมที่มีความสำคัญ แต่มีความเสี่ยงที่จะสูญเสียความสามารถในการแข่งขันในอนาคต และส่งเสริมภาคการผลิตที่</p>

หัวข้อ	รายละเอียด
	<p>ไทยมีศักยภาพสอดรับกับทิศทางการเปลี่ยนแปลงของโลก 1.1) ไทยเป็นประเทศชั้นนำด้านสินค้าเกษตรและเกษตรแปรรูปมูลค่าสูง ภาคเกษตรและอุตสาหกรรม การแปรรูปผลผลิตทางการเกษตรเป็นแหล่งรายได้และการจัดงานที่สำคัญอย่างไรก็ดี ภาคการเกษตรและอุตสาหกรรมแปรรูปการเกษตรของไทยเผชิญกับความท้าทายหลายประการที่อาจลดทอนความสามารถในการแข่งขัน อาทิ การแข่งขันด้านราคา ที่รุนแรงขึ้นในกลุ่มสินค้าที่มีมูลค่าเพิ่มต่ำ การเปลี่ยนแปลงสภาพภูมิอากาศ มาตรฐานด้านความปลอดภัยในระดับนานาชาติที่เข้มงวดขึ้น ต้นทุนในการจัดหา น้ำเพื่อการเกษตรและค่าจ้างแรงงานที่สูงขึ้น ในขณะเดียวกัน ความก้าวหน้าของเทคโนโลยี โดยเฉพาะเทคโนโลยีชีวภาพ เทคโนโลยีอัตโนมัติ และเทคโนโลยีดิจิทัล จะเป็นเครื่องมือสำคัญที่ภาคการเกษตรและอุตสาหกรรมแปรรูปการเกษตรสามารถนำมาใช้จัดการกับความเสี่ยงและข้อจำกัดข้างต้น และยังเป็นโอกาสในการเพิ่มมูลค่าของผลผลิต ซึ่งนำไปสู่การยกระดับรายได้ของเกษตรกรและผู้ประกอบการแปรรูป</p>
	<p>รวมทั้งการใช้ทรัพยากรธรรมชาติในการเกษตรที่มีประสิทธิภาพ</p> <p>แผนพัฒนาจังหวัดร้อยเอ็ดในระยะ ๕ ปี (พ.ศ.๒๕๖๖-๒๕๗๐) ประเด็นการพัฒนาที่ 1 ข้อ ๑) พัฒนาและส่งเสริมการเกษตรในพืชและสัตว์เศรษฐกิจ สู่ระบบเกษตรอัจฉริยะ และสร้างผลผลิตมูลค่าสูง</p> <p>นโยบายปรับโครงสร้างเศรษฐกิจภาคเกษตร มีเป้าประสงค์เชิงนโยบายเพิ่มประสิทธิภาพการผลิตสินค้าเกษตรให้มีคุณภาพมาตรฐานและเพียงพอต่อความต้องการ มูลค่าสินค้าเกษตรและผลิตภัณฑ์เพิ่มขึ้นและมีนโยบายเพิ่มศักยภาพกระบวนการผลิตปศุสัตว์ให้ได้มาตรฐานปลอดภัยเป็นมิตรกับสิ่งแวดล้อมเพียงพอับความต้องการภายในประเทศและการส่งออก เน้นกลยุทธ์/วิธีการ ส่งเสริมและพัฒนาศักยภาพการผลิตสินค้าปศุสัตว์ให้สามารถแข่งขันได้สอดคล้องตามความต้องการและกลไกตลาดรวมทั้งเสริมสร้างความเข้มแข็งให้กับเกษตรกรในเรื่องเงินทุน อาหารสัตว์ พันธุ์สัตว์ ความรู้และเทคโนโลยีการจัดการฟาร์มเพื่อเพิ่มความสามารถเพิ่มผลผลิต ลดต้นทุน และสร้างมูลค่าเพิ่ม ควบคุมป้องกันและบำบัดโรคสัตว์ให้มีประสิทธิภาพและสนับสนุนอำนวยความสะดวกในการดำเนินการขยายตลาดสินค้าปศุสัตว์ทั้งในประเทศและส่งออก โดยมีโครงการสำคัญตามนโยบายรัฐบาล ด้านโคเนื้อ ได้แก่ โครงการเร่งรัดผลิตโคเนื้ออินทรีย์</p> <p>สภาพปัญหา/ความต้องการ : จังหวัดร้อยเอ็ดในด้านปศุสัตว์ มีโคเนื้อเป็นผลิตภัณฑ์ทางการเกษตรที่สำคัญ และประเด็นยุทธศาสตร์ที่ 1 พัฒนาและส่งเสริมการเกษตรแบบอัจฉริยะ และอุตสาหกรรมแปรรูปผลผลิตทางการเกษตรสู่เกษตรมูลค่าสูง การแปรรูปข้าวหอมมะลิและสินค้าเกษตรให้ได้คุณภาพมาตรฐาน (GAP/ปลอดภัย/อินทรีย์) และพัฒนากลุ่มเครือข่ายเกษตรกรผู้ผลิต ผู้ประกอบการ และเชื่อมโยงการค้าและตลาดสินค้าบริโภคปลอดภัยประกอบกับนโยบายของรัฐบาล มุ่งเน้นการทำงานในการให้ดูแลเกษตรกรให้มีรายได้ที่เหมาะสมด้วยวิธีการต่างๆ เช่น การช่วยเหลือในเรื่องปัจจัยการผลิตอย่างทั่วถึง การช่วยเหลือเกษตรกรรายย่อย ดำเนินการปรับโครงสร้างการผลิตสินค้าเกษตรให้สอดคล้องกับความต้องการ เป็นต้น ข้อเท็จจริงกลุ่มประเทศประชาคมเศรษฐกิจอาเซียน (AEC) มีปริมาณการผลิตเนื้อโคขุนคุณภาพไม่เพียงพอต่อความต้องการบริโภคมีผู้นำเข้าจากออสเตรเลียและภูมิภาคอื่นเพิ่มขึ้นอย่างต่อเนื่องทุกปีและคาดว่าจะต้องนำเข้าร้อยละ 50 ในปี ค.ศ. 2030</p>
	<p>ความเร่งด่วน : ประกอบกับสถานการณ์ปัจจุบันของประเทศ การปลูกพืชเชิงเดียวมีความเสี่ยงทั้งทางด้านราคา และภัยธรรมชาติ ดังนั้นการส่งเสริมเกษตรกรรมทางเลือก เป็นแนวทางหนึ่งในการพัฒนาเกษตรกรให้พึ่งพาตนเองได้ในสถานการณ์ปัจจุบัน โดยนำระบบการทำเกษตรที่ให้ความสำคัญกับความสมดุลของมิติเศรษฐกิจ สังคม และระบบนิเวศ โดยจะช่วยฟื้นฟูและอนุรักษ์ทรัพยากรและ</p>

หัวข้อ	รายละเอียด
	สิ่งแวดล้อมในไร่นา ลดการพึ่งพาปัจจัยการผลิตจากภายนอกให้มากที่สุด และมีความเป็นไปได้ในทางปฏิบัติและมีผลตอบแทนที่จะทำให้เกษตรกรสามารถดำรงชีวิตและประกอบอาชีพการเกษตรได้อย่างยั่งยืนต่อไป
5. วัตถุประสงค์ของโครงการ	<ol style="list-style-type: none"> 1. เพื่อปรับโครงสร้างการผลิต ในพืชและสัตว์เศรษฐกิจสู่ระบบเกษตรอัจฉริยะ และสร้างผลผลิตมูลค่าสูง 2. เพื่อเพิ่มศักยภาพอุตสาหกรรมภาคครัวเรือน กลุ่มเกษตรกร สถาบันเกษตรกร ที่เกี่ยวเนื่องให้มีความเข้มแข็งมีศักยภาพสามารถแข่งขันได้ 3. เพื่อลดการทำเกษตรในพื้นที่ไม่เหมาะสม และปรับสู่การทำเกษตรทางเลือกที่มีมูลค่าสูงและเหมาะสม 4. เพื่อเพิ่มรายได้ GPP ภาคเกษตรต่อสัดส่วน GPP จังหวัดให้สูงขึ้น
6. ตัวชี้วัดและค่าเป้าหมาย	<ol style="list-style-type: none"> 1. สัดส่วน GPP ภาคเกษตร ต่อ GPP จังหวัด เพิ่มขึ้น ร้อยละ 3 2. อัตราการขยายตัวของมูลค่าสินค้าเกษตรเป้าหมายเพิ่มขึ้น ร้อยละ 5 3. พื้นที่ไม่เหมาะสมปรับเปลี่ยนเป็นเกษตรกรรมยั่งยืน/สิ่งค้าทางเลือกใหม่ 4. จำนวนเกษตรกรที่ทำการเกษตรแบบ Smart Farm เพิ่มขึ้นไม่น้อยกว่า 200 แปลงหรือฟาร์ม 5. เกษตรกร กลุ่มเกษตรกร สถาบันเกษตรกร ได้รับการพัฒนาเป็นเกษตรกรอัจฉริยะ (Smart Farmer) ไม่น้อยกว่า 2,000 ราย
7. พื้นที่เป้าหมาย	พื้นที่จังหวัดร้อยเอ็ด
8. กิจกรรมหลัก	<ol style="list-style-type: none"> 1. พัฒนาวิสาหกิจชุมชน ผู้นำนำสินค้าด้านการเกษตร 2. ปลูกพืชสมุนไพรภายใต้โรงเรือนอัจฉริยะเพื่อส่งเสริมเศรษฐกิจท้องถิ่นและชุมชน 3. พัฒนาอาสาสมัครเกษตรกรหมู่บ้าน (อกม.) เป็นต้นแบบสู่ความเป็นเกษตรกรฉลาดเปรื่อง(Smart Farmer) 4. บริหารจัดการโรคใหม่ข้าวแบบครอบคลุมพื้นที่ 5. ศูนย์เรียนรู้และพัฒนาเศรษฐกิจการเกษตรเพื่อสังคมอย่างยั่งยืน (เกษตรวิสัยโมเดล) 6. สร้างแหล่งอาหารและเสริมสร้างรายได้ชุมชน 7. เพิ่มขีดความสามารถภาคปศุสัตว์ให้ได้รับผลตอบแทนเป็นปศุสัตว์มูลค่าสูง (Smart Livestock) กิจกรรม เพิ่มประสิทธิภาพการผลิตโคเนื้อ โคขุน 8. เพิ่มขีดความสามารถภาคปศุสัตว์ให้ได้รับผลตอบแทนเป็นปศุสัตว์มูลค่าสูง (Smart Livestock) กิจกรรมส่งเสริมการปลูกพืชอาหารสัตว์เพื่อการจำหน่าย 9. ปลูกพืชสมุนไพรภายใต้โรงเรือนอัจฉริยะเพื่อส่งเสริมเศรษฐกิจท้องถิ่นและชุมชน 10. ส่งเสริมกลุ่มวิสาหกิจชุมชนด้านการพัฒนาการผลิตและแปรรูปพืชสมุนไพรเพื่อตลาดทางการแพทย์ 11. ส่งเสริมสมุนไพรเศรษฐกิจใหม่ (กัญชา กัญชง) เพื่อเศรษฐกิจจังหวัดร้อยเอ็ด 12. บ่มเพาะ Young Smart Entrepreneur farmers นักธุรกิจเกษตรมืออาชีพ 13. ส่งเสริมการปลูกผักปลอดภัยจากสารพิษในโรงเรือนของกลุ่มวิสาหกิจชุมชนผักปลอดภัยวังใหม่ 14. พัฒนาศักยภาพกลุ่มวิสาหกิจชุมชนผู้ปลูกข้าวปลอดภัยมุ่งสู่เกษตรอินทรีย์ตำบลกกโพธิ์
8.1 กิจกรรมหลักที่ 1 งบประมาณ	<p>พัฒนาวิสาหกิจชุมชน ผู้นำนำสินค้าด้านการเกษตร</p> <p>671,600 บาท</p>
ผู้รับผิดชอบ หน่วยงานที่เกี่ยวข้อง	สำนักงานเกษตรจังหวัดร้อยเอ็ด
8.2 กิจกรรมหลักที่ 2 งบประมาณ	<p>ปลูกพืชสมุนไพรภายใต้โรงเรือนอัจฉริยะเพื่อส่งเสริมเศรษฐกิจท้องถิ่นและชุมชน</p> <p>6,127,000 บาท</p> <p>สำนักงานเกษตรจังหวัดร้อยเอ็ด</p>

หัวข้อ	รายละเอียด
ผู้รับผิดชอบ หน่วยงานที่เกี่ยวข้อง	
8.3 กิจกรรมหลักที่ ๓ งบประมาณ ผู้รับผิดชอบ หน่วยงานที่เกี่ยวข้อง	พัฒนาอาสาสมัครเกษตรกรหมู่บ้าน (อกม.) เป็นต้นแบบสู่ความเป็นเกษตรกร ปราดเป็รื่อง (Smart Farmer) 6,202,000 บาท สำนักงานเกษตรจังหวัดร้อยเอ็ด
8.4 กิจกรรมหลักที่ 4 งบประมาณ ผู้รับผิดชอบ หน่วยงานที่เกี่ยวข้อง	บริหารจัดการโรคไหม้ข้าวแบบครอบคลุมพื้นที่ 6,800,000 บาท สำนักงานเกษตรจังหวัดร้อยเอ็ด
8.5 กิจกรรมหลักที่ 5 งบประมาณ ผู้รับผิดชอบ หน่วยงานที่เกี่ยวข้อง	ศูนย์เรียนรู้และพัฒนาเศรษฐกิจการเกษตรเพื่อสังคมอย่างยั่งยืน (เกษตรวิสัยโมเดล) 50,000,000 บาท สำนักงานเกษตรจังหวัดร้อยเอ็ด
8.6 กิจกรรมหลักที่ 6 งบประมาณ ผู้รับผิดชอบ หน่วยงานที่เกี่ยวข้อง	สร้างแหล่งอาหารและเสริมสร้างรายได้ชุมชน 380,000 บาท สำนักงานเกษตรจังหวัดร้อยเอ็ด
8.7 กิจกรรมหลักที่ 7 งบประมาณ ผู้รับผิดชอบ หน่วยงานที่เกี่ยวข้อง	เพิ่มขีดความสามารถภาคปศุสัตว์ที่ได้รับผลตอบแทนเป็นปศุสัตว์มูลค่าสูง (Smart Livestock) กิจกรรม เพิ่มประสิทธิภาพการผลิตโคเนื้อ โคขุน 11,328,000 บาท สำนักงานปศุสัตว์จังหวัดร้อยเอ็ด
8.8 กิจกรรมหลักที่ 8 งบประมาณ ผู้รับผิดชอบ หน่วยงานที่เกี่ยวข้อง	เพิ่มขีดความสามารถภาคปศุสัตว์ที่ได้รับผลตอบแทนเป็นปศุสัตว์มูลค่าสูง (Smart Livestock) กิจกรรมส่งเสริมการปลูกพืชอาหารสัตว์เพื่อการจำหน่าย 8,313,800 บาท สำนักงานปศุสัตว์จังหวัดร้อยเอ็ด
8.9 กิจกรรมหลักที่ 9 งบประมาณ ผู้รับผิดชอบ หน่วยงานที่เกี่ยวข้อง	ปลูกพืชสมุนไพรภายใต้โรงเรือนอัจฉริยะเพื่อส่งเสริมเศรษฐกิจท้องถิ่นและชุมชน 6,127,000 บาท สำนักงานสาธารณสุขจังหวัดร้อยเอ็ด
8.10 กิจกรรมหลักที่ 10 งบประมาณ ผู้รับผิดชอบ หน่วยงานที่เกี่ยวข้อง	ส่งเสริมกลุ่มวิสาหกิจชุมชนด้านการพัฒนาการผลิตและแปรรูปพืชสมุนไพร เพื่อตลาดทางการแพทย์ 32,442,000 บาท สำนักงานปศุสัตว์จังหวัดร้อยเอ็ด
8.11 กิจกรรมหลักที่ 11 งบประมาณ ผู้รับผิดชอบ หน่วยงานที่เกี่ยวข้อง	ส่งเสริมสมุนไพรเศรษฐกิจใหม่ (กัญชา กัญชง) เพื่อเศรษฐกิจจังหวัดร้อยเอ็ด 10,400,000 บาท ศูนย์วิจัยและพัฒนาการเพาะเลี้ยงสัตว์น้ำจืดร้อยเอ็ด
8.12 กิจกรรมหลักที่ 12 งบประมาณ ผู้รับผิดชอบ	บ่มเพาะ Young Smart Entrepreneur farmers นักธุรกิจเกษตรมืออาชีพ 1,500,000 บาท มหาวิทยาลัยราชภัฏร้อยเอ็ด

หัวข้อ	รายละเอียด
หน่วยงานที่เกี่ยวข้อง	
8.13 กิจกรรมหลักที่ 13 งบประมาณ ผู้รับผิดชอบ หน่วยงานที่เกี่ยวข้อง	ส่งเสริมการปลูกผักปลอดภัยจากสารพิษในโรงเรียนของกลุ่มวิสาหกิจชุมชนผัก ปลอดสารพิษวังใหม่ 312,800 บาท สำนักงานเกษตรจังหวัดร้อยเอ็ด
8.14 กิจกรรมหลักที่ 14 งบประมาณ ผู้รับผิดชอบ หน่วยงานที่เกี่ยวข้อง	พัฒนาศักยภาพกลุ่มวิสาหกิจชุมชนผู้ปลูกข้าวปลอดภัยมุ่งสู่เกษตรกรอินทรีย์ตำบลก โพธิ์ 2,048,000 อำเภอหนองพอก
9. หน่วยงานดำเนินการ	สำนักงานเกษตรจังหวัดร้อยเอ็ด มหาวิทยาลัยราชภัฏร้อยเอ็ด สำนักงานปศุสัตว์ จังหวัดร้อยเอ็ด สำนักงานสาธารณสุขจังหวัดร้อยเอ็ด อำเภอหนองพอก
10. ระยะเวลาในการดำเนินโครงการ	1 ปี งบประมาณ
11. งบประมาณ	142,302,200 บาท
12. ผลผลิต (Output)	1. สัดส่วน GPP ภาคเกษตร ต่อ GPP จังหวัด เพิ่มขึ้น 2. อัตราการขยายตัวของมูลค่าสินค้าเกษตรเป้าหมายเพิ่มขึ้น 3. จำนวนเกษตรกรที่ทำการเกษตรแบบ Smart Farm เพิ่มขึ้น 4. เกษตรกร กลุ่มเกษตรกร สถาบันเกษตรกร ได้รับการพัฒนาเป็นเกษตรกรอัจฉริยะ (Smart Farmer) เพิ่มขึ้น
13. ผลลัพธ์จากการดำเนินโครงการ (Outcome)	1. สัดส่วน GPP ภาคเกษตร ต่อ GPP จังหวัด เพิ่มขึ้น ร้อยละ 3 2. อัตราการขยายตัวของมูลค่าสินค้าเกษตรเป้าหมายเพิ่มขึ้น ร้อยละ 5 3. จำนวนเกษตรกรที่ทำการเกษตรแบบ Smart Farm เพิ่มขึ้นไม่น้อยกว่า 200 แปลงหรือฟาร์ม 4. เกษตรกร กลุ่มเกษตรกร สถาบันเกษตรกร ได้รับการพัฒนาเป็นเกษตรกรอัจฉริยะ (Smart Farmer) เพิ่มขึ้นไม่น้อยกว่า 2,000 ราย

แบบ จ.1-1
(Project Brief รายโครงการ)

**การจัดทำแบบสรุปโครงการแบบย่อ (Project Brief) ของทุกโครงการสำคัญภายใต้งบประมาณของจังหวัด
แบบสรุปโครงการแบบย่อ (Project Brief)**

ประเด็นการพัฒนาจังหวัด : ประเด็นการพัฒนาที่ 1 พัฒนาและส่งเสริมการเกษตรแบบอัจฉริยะ
และอุตสาหกรรมแปรรูปผลผลิตทางการเกษตรสู่เกษตรมูลค่าสูง

แผนงาน : พัฒนาและส่งเสริมการเกษตร อุตสาหกรรมแปรรูปผลผลิตทางการเกษตร สู่เกษตรมูลค่าสูง

หัวข้อ	รายละเอียด
1. ชื่อโครงการสำคัญ	โครงการส่งเสริมให้เกษตรกรผลิตพืช ปศุสัตว์ และการทำประมงให้สอดคล้องกับศักยภาพพื้นที่และความต้องการของตลาด
2. ชื่อแผนงาน	พัฒนาและส่งเสริมการเกษตร อุตสาหกรรมแปรรูปผลผลิตทางการเกษตร สู่เกษตรมูลค่าสูง
3. แนวทางการพัฒนา	<ol style="list-style-type: none"> 1. ส่งเสริมการปรับเปลี่ยนการผลิตสินค้าเกษตรสู่เกษตรมูลค่าสูง และลดพื้นที่การทำเกษตรที่ไม่เหมาะสม ปรับสู่สินค้าชนิดใหม่ที่มีมูลค่าสูง เหมาะสมกับพื้นที่และทิศทางของตลาด 2. พัฒนาเกษตรกร กลุ่มเกษตรกร สถาบันเกษตรกรที่เกี่ยวข้อง เพื่อยกระดับสู่การทำเกษตรสมัยใหม่ (Smart Farm) และต่อยอด สู่เกษตรชีวภาพตามแนวคิด BCG Model
4. หลักการและเหตุผล	<p>ตามแผนแม่บทภายใต้ยุทธศาสตร์ชาติ (3) ประเด็น การเกษตร (พ.ศ. 2561 – 2580) การพัฒนาการเกษตร ให้มีความสำคัญกับการยกระดับความสามารถในการแข่งขันของภาคเกษตร ทั้งพืช ปศุสัตว์ และประมง เพื่อนำมาซึ่งโอกาสในการสร้างรายได้และพัฒนาคุณภาพชีวิตให้กับเกษตรกรในระยะ 20 ปี ที่เน้นการปรับเปลี่ยนโครงสร้างการผลิตในภาคเกษตรไปสู่สินค้าเกษตรและผลิตภัณฑ์ที่มีมูลค่าสูง โดยอาศัยการยกระดับการผลิตให้เข้าสู่คุณภาพมาตรฐานความปลอดภัย การใช้ประโยชน์จากอัตลักษณ์ในแต่ละพื้นที่ และความหลากหลายทางชีวภาพในการแปรรูปสร้างมูลค่า ตลอดจนการใช้เทคโนโลยีและนวัตกรรมในการแปรรูปผลิตภัณฑ์ที่มีคุณภาพสูง หรือการใช้ในการจัดการฟาร์ม โดยมีแผนย่อยดังนี้ 3.1 แผนย่อยเกษตรอัตลักษณ์พื้นถิ่น ๑) ส่งเสริมและพัฒนาผลิตภัณฑ์เกษตรอัตลักษณ์พื้นถิ่นด้วยการประยุกต์ใช้ภูมิปัญญา นวัตกรรมและเทคโนโลยีการพัฒนาระบบการผลิตและบรรจุภัณฑ์ เพื่อให้มีสินค้าอัตลักษณ์พื้นถิ่นออกสู่ตลาดสม่ำเสมอรวมถึงสินค้าเกษตรนอกฤดูกาล ตลอดจนส่งเสริมการพัฒนาคุณภาพมาตรฐานที่ตอบสนองต่อความต้องการของผู้บริโภคที่หลากหลาย ๒) ส่งเสริมการพัฒนาและยกระดับความสามารถของเกษตรกรและชุมชนในการพัฒนาสินค้าเกษตรอัตลักษณ์พื้นถิ่นเพื่อสร้างรายได้ให้กับเกษตรกร และผู้ประกอบการวิสาหกิจชุมชนท้องถิ่นอย่างยั่งยืน ๓) สร้างอัตลักษณ์หรือนำเสนอเรื่องราวเกี่ยวกับแหล่งกำเนิดให้กับสินค้า รวมทั้งการสร้าง ความแตกต่างและโดดเด่นของสินค้าในแต่ละท้องถิ่น และสร้างตราสินค้าของเกษตร อัตลักษณ์พื้นถิ่น ตลอดจนใช้ประโยชน์จากเอกลักษณ์แต่ละพื้นที่ในการเชื่อมโยงไปสู่ภาคการผลิตอื่น เช่น การท่องเที่ยวและบริการ และส่งเสริมการบริโภคสินค้าเกษตรอัตลักษณ์พื้นถิ่นในระดับประเทศ และเพื่อการส่งออกไปยังตลาดโลก 3.3 แผนย่อยเกษตรชีวภาพ ๑) สนับสนุนการใช้ประโยชน์จากการอนุรักษ์ทรัพยากร</p>

หัวข้อ	รายละเอียด
	<p>ชีวภาพ พันธุ์พืช พันธุ์สัตว์ และเชื้อจุลินทรีย์ เพื่อนำไปสู่การผลิต และขยายผลเพื่อสร้างมูลค่าเพิ่ม ๒) ส่งเสริมและสนับสนุนการผลิต การแปรรูป และการพัฒนาสินค้าเกษตรและผลิตภัณฑ์จากฐานเกษตรกรรม และฐานทรัพยากรชีวภาพ มีการยกระดับให้เกษตรกรเป็นผู้ประกอบการวิสาหกิจการเกษตรขนาดกลางและเล็กบนฐานทรัพยากรชีวภาพ ตลอดจนมีการใช้ฐานจากการทำเกษตรกรรมยั่งยืนซึ่งเป็นระบบการผลิตที่คำนึงถึงระบบนิเวศ สภาพแวดล้อม และความหลากหลายทางชีวภาพเพื่อใช้ประโยชน์และต่อยอดไปสู่สินค้าเกษตรชีวภาพ ตลอดจนสนับสนุนให้มีการนำวัตถุดิบเหลือทิ้งทางการเกษตรมาใช้ในอุตสาหกรรมและพลังงานที่เกี่ยวข้องกับชีวภาพได้อย่างมีประสิทธิภาพ ๓) ส่งเสริมการปลูกพืชสมุนไพรให้เป็นพืชเศรษฐกิจตามความเหมาะสมของสภาพแวดล้อมในแต่ละพื้นที่ มุ่งแปรรูปเพื่อป้อนในตลาดอุตสาหกรรมผลิตภัณฑ์เสริมอาหาร สินค้าประเภทโภชนาเภสัช ผลิตภัณฑ์ประเภทเวชสำอาง และผลิตภัณฑ์กลุ่มเครื่องสำอางรวมถึงการสร้างมูลค่าเพิ่มจากผลิตภัณฑ์สมุนไพรเพื่อสร้างมูลค่าเพิ่ม ๔) ส่งเสริมการทำการตลาดผ่านการสร้างความรู้ความเข้าใจเกี่ยวกับผลิตภัณฑ์จากเกษตรชีวภาพ ตลอดจนประโยชน์และสรรพคุณของสมุนไพรไทย โดยใช้โอกาสจากความต้องการของผู้บริโภคในปัจจุบันที่หันมาใส่ใจสุขภาพ และการรักษาสิ่งแวดล้อมทั้งตลาดภายในประเทศและต่างประเทศ</p>
	<p>แผนพัฒนาเศรษฐกิจและสังคมแห่งชาติ ฉบับที่ 12 (2560 - 2564) ยุทธศาสตร์ที่ 3 การสร้างความเข้มแข็งทางเศรษฐกิจและแข่งขันได้อย่างยั่งยืนโดยแนวทางการพัฒนาภาคเกษตร เสริมสร้างฐานการผลิตการเกษตรให้เข้มแข็งและยั่งยืน สร้างและถ่ายทอดองค์ความรู้ทางวิชาการ วิทยาศาสตร์ เทคโนโลยีและนวัตกรรม และภูมิปัญญาท้องถิ่นด้านการเกษตรแบบมีส่วนร่วม ยกระดับการผลิตสินค้าเกษตรเข้าสู่ระบบมาตรฐานและสอดคล้อง กับความต้องการของตลาด เสริมสร้างขีดความสามารถการผลิตในห่วงโซ่อุตสาหกรรมเกษตร ส่งเสริมและเร่งขยายผลแนวคิดการทำเกษตรตามหลักปรัชญาของเศรษฐกิจพอเพียง พัฒนาปัจจัยสนับสนุนในการบริหารจัดการภาคเกษตรและสนับสนุนเกษตรกรรุ่นใหม่ ทิศทางการพัฒนาภาคการเกษตร ในช่วงแผนฯ 12 ภาคเกษตรไทยบรรลุวิสัยทัศน์ที่ว่า “ภาคเกษตรก้าวไกลด้วยเทคโนโลยีและนวัตกรรม ตลาดนำการผลิต ชีวิตเกษตรกรมีคุณภาพ ทรัพยากรการเกษตรมีความสมดุลและยั่งยืน” การเพิ่มผลผลิตให้เพียงพอกับความต้องการที่เพิ่มขึ้น อีกทั้งยังต้องคำนึงถึงการสร้างดุลยภาพระหว่างการเพิ่มปริมาณผลผลิตต่อพื้นที่การผลิตอย่างยั่งยืนโดยยึดหลักปรัชญาเศรษฐกิจพอเพียง การปรับเปลี่ยนให้เกษตรกรหันมาสู่วิถีเกษตรกรรมยั่งยืน ผลิตพืชผลการเกษตรปลอดภัยจึงเป็นแนวทางหนึ่งที่จะทำให้เกษตรกรลดผลกระทบทางด้านเศรษฐกิจและสิ่งแวดล้อมด้วยการใช้เทคโนโลยีและนวัตกรรม พัฒนาระบบการบริหารจัดการการผลิตพืชในระบบเกษตรแม่นยำเพิ่มผลผลิตต่อพื้นที่ ลดต้นทุนใช้ทรัพยากรการผลิตอย่างมีประสิทธิภาพ เป็นมิตรต่อสิ่งแวดล้อม อีกทั้งการช่วยเหลือเกษตรกรรายย่อย เกษตรกรยากจน ตลอดจนส่งเสริมการใช้นวัตกรรมเทคโนโลยีที่เหมาะสม ในการพัฒนาการผลิต และการแปรรูป ผลิตภัณฑ์ทางการเกษตรส่งเสริมผลผลิตที่ได้รับการรับรองมาตรฐาน GAP เกษตรปลอดภัย เกษตรอินทรีย์ เพื่อเป็นการเพิ่มมูลค่าให้กับผลิตผลและแปรรูปทางการเกษตรโดยสร้างความมั่นใจในความปลอดภัยของอาหาร</p>
	<p>และจากกรอบแผนพัฒนาเศรษฐกิจและสังคมแห่งชาติ ฉบับที่ 13 (พ.ศ.๒๕๖๖-๒๕๗๐) ที่มุ่งเน้นประเด็นการพัฒนาไปสู่ “เศรษฐกิจสร้างคุณค่า สังคมเดินหน้าอย่างยั่งยืน” (Hi-Value and Sustainable Thailand) ในประเด็นที่เกี่ยวข้อง 1) เศรษฐกิจมูลค่าสูงที่เป็นมิตรต่อสิ่งแวดล้อม (High Value-Added Economy) โดยการปรับทิศทางการผลิตเดิมที่มีความสำคัญ แต่มีความ</p>


หัวข้อ	รายละเอียด
	<p>เสี่ยงที่จะสูญเสียความสามารถในการแข่งขันในอนาคต และส่งเสริมภาคการผลิตที่ไทยมีศักยภาพสอดคล้องกับทิศทางการเปลี่ยนแปลงของโลก 1.1) ไทยเป็นประเทศชั้นนำด้านสินค้าเกษตรและเกษตรแปรรูปมูลค่าสูง ภาคเกษตรและอุตสาหกรรมเกษตรแปรรูปผลผลิตทางการเกษตรเป็นแหล่งรายได้และการจัดงานที่สำคัญอย่างใดก็ได้ภาคการเกษตรและอุตสาหกรรมแปรรูปการเกษตรของไทยเผชิญกับความท้าทายหลายประการที่อาจลดทอนความสามารถในการแข่งขัน อาทิ การแข่งขันด้านราคาที่รุนแรงขึ้นในกลุ่มสินค้าที่มีมูลค่าเพิ่มต่ำ การเปลี่ยนแปลงสภาพภูมิอากาศมาตรฐานด้านความปลอดภัยในระดับนานาชาติที่เข้มงวดขึ้น ต้นทุนในการจัดหาน้ำเพื่อการเกษตรและค่าจ้างแรงงานที่สูงขึ้น ในขณะเดียวกัน ความก้าวหน้าของเทคโนโลยี โดยเฉพาะเทคโนโลยีชีวภาพ เทคโนโลยีอัตโนมัติ และเทคโนโลยีดิจิทัลจะเป็นเครื่องมือสำคัญที่ภาคการเกษตรและอุตสาหกรรมแปรรูปการเกษตรสามารถนำมาใช้จัดการกับความเสี่ยงและข้อจำกัดข้างต้น และยังเป็นโอกาสในกรณีเพิ่มมูลค่า</p>
	<p>ของผลผลิต ซึ่งนำไปสู่การยกระดับรายได้ของเกษตรกรและผู้ประกอบการแปรรูป รวมทั้งการใช้ทรัพยากรธรรมชาติในการเกษตรที่มีประสิทธิภาพ</p> <p>แผนพัฒนาจังหวัดร้อยเอ็ดในระยะ ๕ ปี (พ.ศ.๒๕๖๖-๒๕๗๐) ประเด็นการพัฒนาที่ 1 ข้อ 2) พัฒนาและส่งเสริมการเกษตร อุตสาหกรรมแปรรูปผลผลิตทางการเกษตร สู่อุตสาหกรรมมูลค่าสูง</p> <p>จังหวัดร้อยเอ็ดเป็นจังหวัดที่มีพื้นที่อยู่กลางภาคตะวันออกเฉียงเหนือ ประชากรส่วนใหญ่ทำอาชีพเกษตรกรรม โดยเฉพาะการทำนาปีและนาปรัง ข้าวจึงเป็นพืชเศรษฐกิจสำคัญของจังหวัดร้อยเอ็ด นอกจากนี้ข้าวยังมีผลผลิตทางการเกษตรที่สำคัญได้แก่ ยาสูบ ยางพารา มันสำปะหลัง ถั่วลิสง กัญชง สุครีพ ใคเนื้อ ฯลฯ มีอุตสาหกรรมที่สำคัญในพื้นที่ที่เอื้อต่อการพัฒนาการแปรรูปผลผลิตทางการเกษตร ได้แก่ โรงสีข้าว โรงงานแปรรูปข้าวหอมมะลิ โรงงานเส้นก๋วยเตี๋ยว โรงงานแปรรูปเนื้อสัตว์ โรงงานถั่วทอด เป็นต้น แต่ส่วนใหญ่ยังไม่มีการแปรรูปเพิ่มมูลค่าและขาดมาตรฐานรับรองคุณภาพ ซึ่งเป็นการยกระดับความสามารถในการผลิตและการประกอบการของอุตสาหกรรมแปรรูปผลผลิตทางการเกษตรเพื่อเป็นการพัฒนาศักยภาพผู้ประกอบการและผู้ผลิตในอุตสาหกรรมแปรรูปผลผลิตทางการเกษตรและเป็นการพัฒนาห่วงโซ่มูลค่า (Value Chain) สำนักงานอุตสาหกรรมจังหวัดร้อยเอ็ด จึงได้จัดทำโครงการพัฒนามาตรฐานสถานประกอบการแปรรูปผลผลิตทางการเกษตรจังหวัดร้อยเอ็ดเพื่อให้การส่งเสริมและพัฒนาผู้ประกอบการในด้านมาตรฐานให้ได้รับการรับรองมาตรฐานสถานประกอบการ/มาตรฐานผลิตภัณฑ์ ซึ่งจะช่วยเพิ่มขีดความสามารถในการแข่งขันให้แก่ผู้ประกอบการต่อไป</p> <p>สภาพปัญหา / ความต้องการ : ปัญหาการพัฒนาการแปรรูปผลผลิตทางการเกษตร ในส่วนของการพัฒนาห่วงโซ่มูลค่า (Supply Chain) สถานประกอบการแปรรูปผลผลิตทางการเกษตรส่วนใหญ่ของจังหวัดร้อยเอ็ดยังไม่มีมาตรฐานรับรองคุณภาพ เพื่อใช้ในการส่งเสริมการตลาด เมื่อมีการพัฒนาการแปรรูปผลิตภัณฑ์ใหม่แล้วจึงไม่สามารถต่อยอดด้านการตลาดได้</p> <p>ทรัพยากรสัตว์น้ำ เป็นทรัพยากรธรรมชาติที่สำคัญสำหรับการบริโภคของประชาชน ปัจจุบัน ประชากรมีปริมาณเพิ่มมากขึ้น ก่อให้เกิดความต้องการอาหารเพื่อการดำรงชีพมีปริมาณเพิ่มมากขึ้น โดยเฉพาะอย่างยิ่งอาหารทางน้ำโปรตีนจากสัตว์น้ำ มีราคาสูง มีคุณประโยชน์ต่อร่างกายของมนุษย์และย่อยง่าย ไขมันต่ำ จึงทำให้เกิดการลักลอบทำกรรมประมงที่ผิดกฎหมาย ส่งผลให้พันธุ์สัตว์น้ำลดลงอย่างรวดเร็ว ถึงแม้ทางราชการจะมีมาตรการในการออกกฎหมายตามพระราชกำหนดการประมง พ.ศ. 2558 เพื่อจะควบคุมป้องกันมิให้ทำการประมงมากเกินไปกว่าธรรมชาติจะสร้างขึ้นมาทดแทนได้ก็ตาม แต่ก็ไม่สามารถที่จะชะลอการทำลายล้างพันธุ์สัตว์น้ำลงได้ หากไม่มีการบริหารจัดการทรัพยากรสัตว์น้ำแบบ</p>

หัวข้อ	รายละเอียด
	<p>มีส่วนร่วม โดยใช้ชุมชนเป็นเป็นศูนย์กลาง เพื่อสร้างจิตสำนึกและมีความรู้สึกหวงแหนทรัพยากรสัตว์น้ำของชุมชนร่วมกัน</p> <p>สภาพปัญหา/ความต้องการ : การดำเนินการบริหารจัดการทรัพยากรสัตว์น้ำโดยภาครัฐที่ผ่านมา โดยเฉพาะกรมประมง กระทรวงเกษตรและสหกรณ์ เพียงหน่วยงานเดียว ย่อมไม่สามารถที่จะดำเนินการให้มีปริมาณสัตว์น้ำเพิ่มขึ้น เพื่อให้เพียงพอต่อความต้องการของประชาชนได้ หากไม่มีความร่วมมือจากประชาชนในชุมชน การบริหารทรัพยากรประมงแบบมีส่วนร่วม จึงเป็นสิ่งสำคัญยิ่ง ที่จะทำให้ทรัพยากรสัตว์น้ำที่มีอยู่อย่างจำกัด จะสามารถมีปริมาณเพิ่มขึ้นได้อย่างเพียงพอต่อความต้องการของประชาชน ซึ่งจะสอดคล้องกับแผนพัฒนาเศรษฐกิจและสังคมแห่งชาติ ฉบับที่ 12 ซึ่งจะต้องใช้คนเป็นศูนย์กลางในการดำเนินการพัฒนา โดยเฉพาะข้อ 2.2.4 เรื่อง สถานการณ์ทางด้านทรัพยากรธรรมชาติและสิ่งแวดล้อม ฐานทรัพยากรธรรมชาติลดลงและเสื่อมโทรม เนื่องจากมีการใช้ประโยชน์เกินกว่า</p>
	<p>ศักยภาพในการฟื้นตัวของระบบนิเวศ</p> <p>ความเร่งด่วน : การพัฒนามาตรฐานสถานประกอบการแปรรูปผลผลิตทางการเกษตร เป็นแนวทางในการเพิ่มขีดความสามารถในการแข่งขันของเกษตรกรและผู้ประกอบการที่จะสนับสนุนส่งเสริมด้านการสร้างความเชื่อมั่นให้แก่ผลิตภัณฑ์ที่จำหน่ายในตลาด</p>
5. วัตถุประสงค์ของโครงการ	<ol style="list-style-type: none"> 1. เพื่อปรับโครงสร้างการผลิต ในพืชและสัตว์เศรษฐกิจ สู่ระบบเกษตรอัจฉริยะ และสร้างผลผลิตมูลค่าสูง 2. เพื่อเพิ่มศักยภาพอุตสาหกรรมภาคครัวเรือน กลุ่มเกษตรกร สถาบันเกษตรกร ที่เกี่ยวเนื่องให้มีความเข้มแข็งมีศักยภาพ สามารถแข่งขันได้ 3. เพื่อเพิ่มรายได้ GPP ภาคเกษตรต่อสัดส่วน GPP จังหวัดให้สูงขึ้น
6. ตัวชี้วัดและค่าเป้าหมาย	<ol style="list-style-type: none"> 1. สัดส่วน GPP ภาคเกษตร ต่อ GPP จังหวัด เพิ่มขึ้น ร้อยละ 3 2. อัตราการขยายตัวของมูลค่าสินค้าเกษตรเป้าหมายเพิ่มขึ้น ร้อยละ 5 3. จำนวนเกษตรกรที่ทำการเกษตรแบบ Smart Farm เพิ่มขึ้น
7. พื้นที่เป้าหมาย	พื้นที่จังหวัดร้อยเอ็ด
8. กิจกรรมหลัก	<ol style="list-style-type: none"> 1. การเลี้ยงไก่พื้นเมือง ขับเคลื่อนเศรษฐกิจยุคโควิด-19 2. เพิ่มประสิทธิภาพการผลิตโคเนื้อในยุคโควิด-19 3. เลี้ยงโคแม่พันธุ์เพื่อการผลิตลูกโคคุณภาพสูง Breeding Stock 4. อบรมเชิงปฏิบัติการ การเลี้ยงโคขุนพันธุ์ทาง (ไทย - อเมริกันบรามัน, ไทย - ซาโลเลห์) และการปลูกหญ้าเนเปียร์สำหรับโคขุนตามมาตรฐาน GFM (Good Farming Management) 5. ส่งเสริมการเลี้ยงจิ้งหรีดเพื่อฟื้นฟูเศรษฐกิจชุมชน 6. ส่งเสริมการเลี้ยงปลาตกในกระชังบึง 7. ส่งเสริมการผลิตปลานิลให้ได้มาตรฐาน 8. ส่งเสริมการเลี้ยงปลารวมในบ่อดิน 9. ส่งเสริมการเลี้ยงปลาสดในนาข้าว 10. ส่งเสริมการผลิตลูกปลาในชุมชนโดยชุดเพาะพันธุ์ปลาเคลื่อนที่ 11. กุ้งฝอย หอยขม ปูนา ปลาพื้นถิ่น ด้วยวิธีเลี้ยงน้ำเพื่อสร้างอาหารธรรมชาติ (By-Product for by-Catch) 12. พัฒนาศักยภาพกระบวนการผลิตปลาตากบักก้อยตามมาตรฐาน GAP ร้อยเอ็ดเพื่อเพิ่มศักยภาพการแข่งขันเชิงพาณิชย์และสร้างครมยั่งยืน
	<ol style="list-style-type: none"> 13. ปลูกกล้วยหอมทองโดยใช้ตลาดนำการผลิตเพื่อฟื้นฟูเศรษฐกิจฐานราก 14. การปลูกผักปลอดภัยด้วยระบบโรงเรือนและการเพิ่มช่องทางสินค้าเกษตร 15. ถ่ายทอดเทคโนโลยีการผลิตพืชสมุนไพรที่เหมาะสมกับสภาพพื้นที่แบบครบวงจรและขยายผลสร้างเครือข่ายในพื้นที่จังหวัดร้อยเอ็ด

หัวข้อ	รายละเอียด
	16. ส่งเสริมการเลี้ยงปลาในแหล่งน้ำขนาดเล็กเพื่อสร้างรายได้ในชุมชนจังหวัดร้อยเอ็ด 17. การส่งเสริม สนับสนุน และพัฒนาศูนย์การเรียนรู้การเลี้ยงจิ้งหรีด ตามมาตรฐานการปฏิบัติทางการเกษตรที่ดี (GAP) แก่เกษตรกรผู้เลี้ยงจิ้งหรีดจังหวัด 18. ส่งเสริมการรวมกลุ่มเพื่อการผลิตปุ๋ยอินทรีย์ตำบลหนองหิน 19. ส่งเสริมการรวมกลุ่มเพื่อการผลิตปุ๋ยอินทรีย์ตำบลคูเมือง 20. ส่งเสริมการรวมกลุ่มเพื่อการผลิตปุ๋ยอินทรีย์ตำบลเมืองสง 21. ฝึกอบรมสนับสนุนกลุ่มอาชีพและวิสาหกิจชุมชนตำบลชีเหล็ก 22. ฝึกอบรมและส่งเสริมกลุ่มอาชีพตำบลโนนสง่า 23. อนุรักษ์พัฒนาสายพันธุ์ไก่พื้นเมือง ตำบลกกกุง 24. เลี้ยงปลาตาก/ปลานิล/ปลาตะเพียน/กุ่มฝอย 25. สนับสนุนกลุ่มปลูกถั่วลิสง/ปลูกหน่อไม้ฝรั่ง ตำบลหนองหิน 26. ส่งเสริมการปลูกพริกขอสร้างรายได้
8.1 กิจกรรมหลักที่ 1 งบประมาณ ผู้รับผิดชอบ หน่วยงานที่เกี่ยวข้อง	การเลี้ยงไก่พื้นเมือง ชีบเคลื่อนเศรษฐกิจยุคโควิด-19 1,805,000 บาท สำนักงานปศุสัตว์จังหวัดร้อยเอ็ด
8.2 กิจกรรมหลักที่ 2 งบประมาณ ผู้รับผิดชอบ หน่วยงานที่เกี่ยวข้อง	เพิ่มประสิทธิภาพการผลิตโคนอในยุควิดโควิด-19 3,512,000 บาท สำนักงานปศุสัตว์จังหวัดร้อยเอ็ด
8.3 กิจกรรมหลักที่ ๓ งบประมาณ ผู้รับผิดชอบ หน่วยงานที่เกี่ยวข้อง	เลี้ยงโคแม่พันธุ์เพื่อการผลิตลูกโคคุณภาพสูง Breeding Stock 3,512,000 บาท สำนักงานปศุสัตว์จังหวัดร้อยเอ็ด
8.4 กิจกรรมหลักที่ 4 งบประมาณ ผู้รับผิดชอบ หน่วยงานที่เกี่ยวข้อง	อบรมเชิงปฏิบัติการ การเลี้ยงโคขุนพันธุ์ทาง (ไทย - อเมริกันบรามัน, ไทย - ซาลเลห์) และการปลูกหญ้าเนเปียร์สำหรับโคขุน ตามมาตรฐาน GFM (Good Farming Management) 3,126,000 บาท สำนักงานปศุสัตว์จังหวัดร้อยเอ็ด
8.5 กิจกรรมหลักที่ 5 งบประมาณ ผู้รับผิดชอบ หน่วยงานที่เกี่ยวข้อง	ส่งเสริมการเลี้ยงปลาตากในกระชังบก 2,989,080 บาท สำนักงานประมงจังหวัดร้อยเอ็ด
8.6 กิจกรรมหลักที่ 6 งบประมาณ ผู้รับผิดชอบ หน่วยงานที่เกี่ยวข้อง	ส่งเสริมการเลี้ยงปลาตากในกระชังบก 2,989,080 บาท สำนักงานประมงจังหวัดร้อยเอ็ด
8.7 กิจกรรมหลักที่ 7 งบประมาณ ผู้รับผิดชอบ หน่วยงานที่เกี่ยวข้อง	ส่งเสริมการผลิตปลานิลให้ได้มาตรฐาน 1,021,580 บาท สำนักงานประมงจังหวัดร้อยเอ็ด
8.8 กิจกรรมหลักที่ 8 งบประมาณ	ส่งเสริมการเลี้ยงปลารวมในบ่อดิน 1,476,080 บาท

หัวข้อ	รายละเอียด
ผู้รับผิดชอบ หน่วยงานที่เกี่ยวข้อง	สำนักงานประมงจังหวัดร้อยเอ็ด
8.9 กิจกรรมหลักที่ 9 งบประมาณ ผู้รับผิดชอบ หน่วยงานที่เกี่ยวข้อง	ส่งเสริมการเลี้ยงปลาสดในนาข้าว 1,068,080 บาท สำนักงานประมงจังหวัดร้อยเอ็ด
8.10 กิจกรรมหลักที่ 10 งบประมาณ ผู้รับผิดชอบ หน่วยงานที่เกี่ยวข้อง	ส่งเสริมการผลิตลูกปลาในชุมชนโดยชุดเพาะพันธุ์ปลาเคลื่อนที่ 2,005,080 บาท สำนักงานประมงจังหวัดร้อยเอ็ด
8.11 กิจกรรมหลักที่ 11 งบประมาณ ผู้รับผิดชอบ หน่วยงานที่เกี่ยวข้อง	กึ่งฝอย หอยขม ปูนา ปลาพื้นถิ่น ด้วยวิธีเลี้ยงน้ำเพื่อสร้างอาหารธรรมชาติ (By-Product for by-Catch) 1,058,080 บาท สำนักงานประมงจังหวัดร้อยเอ็ด
8.12 กิจกรรมหลักที่ 12 งบประมาณ ผู้รับผิดชอบ หน่วยงานที่เกี่ยวข้อง	พัฒนาศักยภาพกระบวนการผลิตปลาดุกบักอู๋ตามมาตรฐาน GAP 426,700 บาท สำนักงานประมงจังหวัดร้อยเอ็ด
8.13 กิจกรรมหลักที่ 13 งบประมาณ ผู้รับผิดชอบ หน่วยงานที่เกี่ยวข้อง	ปลูกกล้วยหอมทองโดยใช้ตลาดนำการผลิตเพื่อฟื้นฟูเศรษฐกิจฐานราก 16,238,000 บาท สำนักงานเกษตรจังหวัดร้อยเอ็ด
8.14 กิจกรรมหลักที่ 14 งบประมาณ ผู้รับผิดชอบ หน่วยงานที่เกี่ยวข้อง	การปลูกผักปลอดภัยด้วยระบบโรงเรือนและการเพิ่มช่องทางสินค้าเกษตร 747,000 บาท สำนักงานเกษตรจังหวัดร้อยเอ็ด
8.15 กิจกรรมหลักที่ 15 งบประมาณ ผู้รับผิดชอบ หน่วยงานที่เกี่ยวข้อง	ถ่ายทอดเทคโนโลยีการผลิตพืชสมุนไพรที่เหมาะสมกับสภาพพื้นที่แบบครบวงจร และขยายผลสร้างเครือข่ายในพื้นที่จังหวัดร้อยเอ็ด 997,500 บาท ศูนย์วิจัยและพัฒนาการเกษตรร้อยเอ็ด
8.16 กิจกรรมหลักที่ 16 งบประมาณ ผู้รับผิดชอบ หน่วยงานที่เกี่ยวข้อง	ส่งเสริมการเลี้ยงปลาในแหล่งน้ำขนาดเล็กเพื่อสร้างรายได้ในชุมชนจังหวัดร้อยเอ็ด 1,895,000 บาท สำนักงานศูนย์วิจัยและพัฒนาการเพาะเลี้ยงสัตว์น้ำจืด
8.17 กิจกรรมหลักที่ 17 งบประมาณ ผู้รับผิดชอบ หน่วยงานที่เกี่ยวข้อง	การส่งเสริม สนับสนุน และพัฒนาศูนย์การเรียนรู้การเลี้ยงจิ้งหรีด ตามมาตรฐานการ ปฏิบัติทางการเกษตรที่ดี (GAP) แก่เกษตรกรผู้เลี้ยงจิ้งหรีดจังหวัดร้อยเอ็ดเพื่อเพิ่ม ศักยภาพการแข่งขันเชิงพาณิชย์และสร้างความยั่งยืน 1,635,580 บาท มหาวิทยาลัยราชภัฏร้อยเอ็ด
8.18 กิจกรรมหลักที่ 18 งบประมาณ ผู้รับผิดชอบ หน่วยงานที่เกี่ยวข้อง	ส่งเสริมการรวมกลุ่มเพื่อการผลิตปุ๋ยอินทรีย์ตำบลหนองหิน 2,500,000 บาท อำเภอเมืองสรวง

หัวข้อ	รายละเอียด
8.19 กิจกรรมหลักที่ 19 งบประมาณ ผู้รับผิดชอบ หน่วยงานที่เกี่ยวข้อง	ส่งเสริมการรวมกลุ่มเพื่อการผลิตปุ๋ยอินทรีย์ตำบลคูเมือง 3,000,000 บาท อำเภอเมืองสรวง
8.20 กิจกรรมหลักที่ 20 งบประมาณ ผู้รับผิดชอบ หน่วยงานที่เกี่ยวข้อง	ส่งเสริมการรวมกลุ่มเพื่อการผลิตปุ๋ยอินทรีย์ตำบลเมืองสรวง 2,000,000 บาท อำเภอเมืองสรวง
8.21 กิจกรรมหลักที่ 21 งบประมาณ ผู้รับผิดชอบ หน่วยงานที่เกี่ยวข้อง	ฝึกอบรมสนับสนุนกลุ่มอาชีพและวิสาหกิจชุมชนตำบลชีเหล็ก 200,000 บาท อำเภอปทุมรัตต์
8.22 กิจกรรมหลักที่ 22 งบประมาณ ผู้รับผิดชอบ หน่วยงานที่เกี่ยวข้อง	ฝึกอบรมและส่งเสริมกลุ่มอาชีพตำบลโนนสง่า 100,000 บาท อำเภอปทุมรัตต์
8.23 กิจกรรมหลักที่ 23 งบประมาณ ผู้รับผิดชอบ หน่วยงานที่เกี่ยวข้อง	อนุรักษ์พัฒนาสายพันธุ์ไก่พื้นเมือง ตำบลกกกุง 300,000 บาท อำเภอเมืองสรวง
8.24 กิจกรรมหลักที่ 24 งบประมาณ ผู้รับผิดชอบ หน่วยงานที่เกี่ยวข้อง	เลี้ยงปลาตูด/ปลานิล/ปลาตะเพียน/กุ่มฝอย 500,000 บาท อำเภอเมืองสรวง
8.25 กิจกรรมหลักที่ 25 งบประมาณ ผู้รับผิดชอบ หน่วยงานที่เกี่ยวข้อง	สนับสนุนกลุ่มปลูกถั่วลิสง/ปลูกหน่อไม้ฝรั่ง ตำบลหนองหิน 500,000 บาท อำเภอเมืองสรวง
8.26 กิจกรรมหลักที่ 26 งบประมาณ ผู้รับผิดชอบ หน่วยงานที่เกี่ยวข้อง	ส่งเสริมการปลูกพริกขอสร้างรายได้ 98,700 บาท อำเภอธวัชบุรี
9. หน่วยงานดำเนินการ	สำนักงานปศุสัตว์จังหวัดร้อยเอ็ด สำนักงานประมงจังหวัดร้อยเอ็ด ศูนย์วิจัยและพัฒนาการเกษตรร้อยเอ็ด สำนักงานศูนย์วิจัยและพัฒนาการเพาะเลี้ยงสัตว์น้ำจืดมหาวิทยาลัยราชภัฏร้อยเอ็ด และอำเภอในจังหวัดร้อยเอ็ด
10. ระยะเวลาในการดำเนินโครงการ	1 ปี งบประมาณ
11. งบประมาณ	54,596,560 บาท
12. ผลผลิต (Output)	1. สัดส่วน GPP ภาคเกษตร ต่อ GPP จังหวัด เพิ่มขึ้น 2. อัตราการขยายตัวของมูลค่าสินค้าเกษตรเป้าหมายเพิ่มขึ้น
13. ผลลัพธ์จากการดำเนินโครงการ (Outcome)	1. สัดส่วน GPP ภาคเกษตร ต่อ GPP จังหวัด เพิ่มขึ้น ร้อยละ 3 2. อัตราการขยายตัวของมูลค่าสินค้าเกษตรเป้าหมายเพิ่มขึ้น ร้อยละ 5



แบบฟอร์มโครงการแบบย่อ (Project Brief) ของโครงการสำคัญภายใต้งบประมาณของจังหวัด

ประเด็นการพัฒนาจังหวัด : ประเด็นการพัฒนาที่ 2 เสริมสร้างขีดความสามารถทางการแข่งขันด้านการค้า การลงทุน การบริการและการท่องเที่ยว

แผนงาน : สร้างความสามารถในการแข่งขัน

หัวข้อ	รายละเอียด
1. ชื่อโครงการสำคัญ	พัฒนาการท่องเที่ยวเชิงบูรณาการ
2. ชื่อแผนงาน	สร้างความสามารถในการแข่งขัน
3. แนวทางการพัฒนา	ส่งเสริมกิจกรรมทางการท่องเที่ยวรูปแบบใหม่ และพัฒนาแหล่งท่องเที่ยวสำคัญ แหล่งท่องเที่ยวชุมชนให้ได้มาตรฐาน รวมทั้งยกระดับวัฒนธรรมพื้นถิ่นเพื่อสร้างมูลค่าทางเศรษฐกิจ
4. หลักการและเหตุผล	<p>ยุทธศาสตร์ชาติด้านการสร้างความสามารถในการแข่งขัน มีเป้าหมายการพัฒนาที่มุ่งเน้นการยกระดับศักยภาพของประเทศในหลากหลายมิติบนพื้นฐานแนวคิด 3 ประการ ได้แก่ (1) “ต่อยอดอดีต” โดยมองกลับไปที่รากเหง้าทางเศรษฐกิจ อัตลักษณ์ วัฒนธรรม ประเพณี วิถีชีวิต และจุดเด่นทางทรัพยากรธรรมชาติที่หลากหลาย รวมทั้งความได้เปรียบเชิงเปรียบเทียบของประเทศในด้านอื่น ๆ นำมาประยุกต์ผสมผสานกับเทคโนโลยีและนวัตกรรม เพื่อให้สอดคล้องกับบริบทของเศรษฐกิจและสังคมโลกสมัยใหม่ (2) “ปรับปัจจุบัน” เพื่อปูทางสู่อนาคตผ่านการพัฒนาโครงสร้างพื้นฐานของประเทศในมิติต่าง ๆ ทั้งโครงข่ายระบบคมนาคมและขนส่ง โครงสร้างพื้นฐานวิทยาศาสตร์ เทคโนโลยี และดิจิทัล และการปรับสภาพแวดล้อมให้เอื้อต่อการพัฒนาอุตสาหกรรมและบริการอนาคต และ (3) “สร้างคุณค่าใหม่ ในอนาคต” ด้วยการเพิ่มศักยภาพของผู้ประกอบการ พัฒนาคนรุ่นใหม่ รวมถึงปรับรูปแบบธุรกิจเพื่อตอบสนองต่อความต้องการของตลาด ผสมผสานกับยุทธศาสตร์ที่รองรับอนาคตบนพื้นฐานของการต่อยอดอดีตและปรับปัจจุบัน พร้อมทั้งการส่งเสริมและสนับสนุนจากภาครัฐให้ประเทศไทยสามารถสร้างฐานรายได้และการจ้างงานใหม่ ขยายโอกาสทางการค้าและการลงทุนในเวทีโลกควบคู่ไปกับการยกระดับรายได้และการกินดีอยู่ดี รวมถึงการเพิ่มขึ้นของคนชั้นกลางและลดความเหลื่อมล้ำของคนในประเทศได้ในคราวเดียวกัน และนำไปสู่การบรรลุวิสัยทัศน์ระยะยาวของประเทศไทยคือ “มั่นคง มั่งคั่ง และยั่งยืน” ในด้านการพัฒนาการท่องเที่ยวและการบริการ ส่งเสริมพัฒนาให้ประเทศไทยเป็นแหล่งท่องเที่ยวคุณภาพ ระดับโลกที่มีเอกลักษณ์โดดเด่นบนพื้นฐานของวัฒนธรรมไทย การอนุรักษ์ทรัพยากรธรรมชาติและสิ่งแวดล้อม และการจัดการขยะและของเสียเพื่อให้เกิดความยั่งยืนของระบบนิเวศ สิ่งแวดล้อมและชุมชนท้องถิ่น รวมทั้งพัฒนาการท่องเที่ยวในรูปแบบหลายประเทศจุดมุ่งหมายเดียวกัน การพัฒนาแหล่งท่องเที่ยวในเชิงกลุ่มพื้นที่เมืองหลัก และเมืองรอง ที่มีศักยภาพ การท่องเที่ยวเชิงสร้างสรรค์และวัฒนธรรมการท่องเที่ยวเชิงธุรกิจ การท่องเที่ยวเชิงสุขภาพ</p>
	<p>การท่องเที่ยวเชิงกีฬาและนันทนาการการท่องเที่ยวเรือสำราญ และการท่องเที่ยวเชื่อมโยงกับประเทศเพื่อนบ้าน นอกจากนี้ยุทธศาสตร์ภูมิภาคของภาคตะวันออกเฉียงเหนือ ได้กำหนดทิศทางการพัฒนาการท่องเที่ยว โดยเน้นที่คุณภาพและความยั่งยืน / ยกระดับการท่องเที่ยวสู่นานาชาติ / เสริมสร้างมาตรฐานสินค้าและธุรกิจบริการ ด้านการท่องเที่ยว</p>

หัวข้อ	รายละเอียด
	<p>สภาพปัญหา / ความต้องการ : แม้ว่าจังหวัดร้อยเอ็ด มีชุมชนที่มีการใช้วิถีชีวิตอยู่กับแหล่งน้ำ และประเพณีวัฒนธรรมดั้งเดิมที่ปฏิบัติสืบทอดกันมาช้านาน และมีแหล่งท่องเที่ยวทางประวัติศาสตร์ที่มีความโดดเด่นและน่าสนใจแล้ว แต่ยังคงขาดการให้การส่งเสริมในการเผยแพร่ศิลปะ จารีตประเพณี ภูมิปัญญาท้องถิ่น ที่มีประเพณีวัฒนธรรมดั้งเดิมปฏิบัติสืบทอดกันมา อีกทั้งภาคท่องเที่ยวและภาคบริการได้รับผลกระทบจากสถานการณ์การแพร่ระบาดของโรคติดเชื้อไวรัสโคโรนา 2019 จังหวัดจึงมีความจำเป็นต้องเร่งฟื้นฟูภาคการท่องเที่ยวและการบริการ และต้องได้รับการส่งเสริมการท่องเที่ยว เพื่อประชาสัมพันธ์ และชูจุดเด่นของการท่องเที่ยวในนามภาพรวมของจังหวัดอีกทางหนึ่ง อีกทั้งยังจำเป็นต้องมีการประยุกต์ใช้เทคโนโลยีดิจิทัล ในการให้บริการ และฝึกอบรมและพัฒนาผู้ประกอบการ ในอุตสาหกรรมการท่องเที่ยว อุตสาหกรรม การท่องเที่ยวด้านการให้บริการให้มีความพร้อมในการให้บริการ</p>
5. วัตถุประสงค์ของโครงการ	<ol style="list-style-type: none"> 1. เพื่อพัฒนาแหล่งท่องเที่ยวชุมชน สู่อุตสาหกรรมวิถีใหม่ (New Normal) 2. เพื่อยกระดับการบริการและการท่องเที่ยวและวัฒนธรรมให้มีมาตรฐาน เป็นที่รู้จักและดึงดูดนักท่องเที่ยว นำมาสู่การสร้างมูลค่าเพิ่มให้กับเศรษฐกิจของจังหวัด 3. เพื่อเพิ่มอัตราการขยายตัวทางเศรษฐกิจของจังหวัดให้เป็นไปในอัตราเดียวกับอัตราการขยายตัวของภูมิภาค และของประเทศเดียวกับการขยายตัวของภูมิภาค และของประเทศ
6. ตัวชี้วัดและค่าเป้าหมาย	<ol style="list-style-type: none"> 1. รายได้จากการท่องเที่ยวของจังหวัดเพิ่มขึ้น 2. อัตราการขยายตัวของมูลค่าผลิตภัณฑ์มวลรวมนอกภาคการเกษตรของจังหวัดเพิ่มขึ้น 3. มูลค่าการลงทุนเพิ่มขึ้น
7. พื้นที่เป้าหมาย	จังหวัดร้อยเอ็ด
8. กิจกรรมหลัก	<ol style="list-style-type: none"> 1. ยกกระดับวัฒนธรรมพื้นถิ่น สู่อุตสาหกรรมวิถีใหม่ (New normal) 2. ส่งเสริมการรับรู้ให้จังหวัดร้อยเอ็ดเป็นเป้าหมายการท่องเที่ยว 3. ประชาสัมพันธ์ "มหาทานบารมี ประเพณีบุญผะเหวดร้อยเอ็ด" ประจำปี 2566 4. ส่งเสริมการท่องเที่ยววัฒนธรรมประเพณีวิถีชุมชนของจังหวัดร้อยเอ็ด : กิจกรรมส่งเสริมประเพณีบุญข้าวสาก จังหวัดร้อยเอ็ด ประจำปี 2566 5. การก่อสร้างชัยยะมณฑล พุทธมณฑลกลางน้ำจังหวัดร้อยเอ็ด 6. เทศกาลศิลปะจากฟางข้าวใหม่ปลามันทุ่งกุลาร้องไห้ 7. ก่อสร้างอาคารรูปทรงยุโรปโบราณเพื่อเศรษฐกิจชุมชน 8. พัฒนาแหล่งท่องเที่ยววิถีฮิปฮอป ตำบลหนองหิน 9. จัดงานประเพณีบุญข้าวเมียง 10. จัดการแข่งขันกีฬาเมืองสรวงสัมพันธ์ 11. แข่งขันกีฬาสัมพันธ์ของจังหวัด/เทศบาลสัมพันธ์ 12. จัดกิจกรรมประเพณีท้องถิ่น
8.1 กิจกรรมหลักที่ 1 งบประมาณ ผู้รับผิดชอบ หน่วยงานที่เกี่ยวข้อง	<p>ยกระดับวัฒนธรรมพื้นถิ่น สู่อุตสาหกรรมวิถีใหม่ (New normal) 8,971,540 บาท สำนักงานการท่องเที่ยวและกีฬาจังหวัดร้อยเอ็ด</p>
8.2 กิจกรรมหลักที่ 2 งบประมาณ ผู้รับผิดชอบ หน่วยงานที่เกี่ยวข้อง	<p>ส่งเสริมการรับรู้ให้จังหวัดร้อยเอ็ดเป็นเป้าหมายการท่องเที่ยว 3,000,000 บาท สำนักงานการท่องเที่ยวและกีฬาจังหวัดร้อยเอ็ด</p>
8.3 กิจกรรมหลักที่ 3	<p>ประชาสัมพันธ์ "มหาทานบารมี ประเพณีบุญผะเหวดร้อยเอ็ด" ประจำปี 2566</p>

หัวข้อ	รายละเอียด
งบประมาณ ผู้รับผิดชอบ หน่วยงานที่เกี่ยวข้อง	400,000 บาท สำนักงานวัฒนธรรมจังหวัดร้อยเอ็ด
8.4 กิจกรรมหลักที่ 4 งบประมาณ ผู้รับผิดชอบ หน่วยงานที่เกี่ยวข้อง	ส่งเสริมการท่องเที่ยววัฒนธรรมประเพณีวิถีชุมชนของจังหวัดร้อยเอ็ด : กิจกรรมส่งเสริมประเพณีบุญข้าวสาก จังหวัดร้อยเอ็ด ประจำปี 2566 400,000 บาท สำนักงานวัฒนธรรมจังหวัดร้อยเอ็ด
8.5 กิจกรรมหลักที่ 5 งบประมาณ ผู้รับผิดชอบ หน่วยงานที่เกี่ยวข้อง	การก่อสร้างชัยยะมณฑล พุทธมณฑลกลางน้ำจังหวัดร้อยเอ็ด 30,000,000 บาท สำนักงานโยธาธิการและผังเมืองจังหวัดร้อยเอ็ด
8.6 กิจกรรมหลักที่ 6 งบประมาณ ผู้รับผิดชอบ หน่วยงานที่เกี่ยวข้อง	เทศกาลศิลปะจากฟางข้าวใหม่ปลามันทุ่งกุลาร้องไห้ 505,000 บาท อำเภอปทุมรัตต์
8.7 กิจกรรมหลักที่ 7 งบประมาณ ผู้รับผิดชอบ หน่วยงานที่เกี่ยวข้อง	ก่อสร้างอาคารรูปทรงโรบโบราณเพื่อเศรษฐกิจชุมชน 8,000,000 บาท อำเภอปทุมรัตต์
8.8 กิจกรรมหลักที่ 8 งบประมาณ ผู้รับผิดชอบ หน่วยงานที่เกี่ยวข้อง	พัฒนาแหล่งท่องเที่ยววังอีผุย ตำบลหนองหิน 5,000,000 บาท อำเภอเมืองสรวง
8.9 กิจกรรมหลักที่ 9 งบประมาณ ผู้รับผิดชอบ หน่วยงานที่เกี่ยวข้อง	จัดงานประเพณีบุญชาวเมือง 300,000 บาท อำเภอเมืองสรวง
8.10 กิจกรรมหลักที่ 10 งบประมาณ ผู้รับผิดชอบ หน่วยงานที่เกี่ยวข้อง	จัดการแข่งขันกีฬาเมืองสรวงสัมพันธ์ 200,000 บาท อำเภอเมืองสรวง
8.11 กิจกรรมหลักที่ 11 งบประมาณ ผู้รับผิดชอบ หน่วยงานที่เกี่ยวข้อง	แข่งขันกีฬาสัมพันธ์ของจังหวัด/เทศบาลสัมพันธ์ 200,000 บาท อำเภอเมืองสรวง
8.12 กิจกรรมหลักที่ 12 งบประมาณ ผู้รับผิดชอบ หน่วยงานที่เกี่ยวข้อง	จัดกิจกรรมประเพณีท้องถิ่น 200,000 บาท อำเภอเมืองสรวง
9. หน่วยงานดำเนินการ	สำนักงานการท่องเที่ยวและกีฬาจังหวัดร้อยเอ็ด, สำนักงานวัฒนธรรมจังหวัดร้อยเอ็ด, สำนักงานโยธาธิการและผังเมืองจังหวัดร้อยเอ็ด ละอำเภอในจังหวัดร้อยเอ็ด
10. ระยะเวลาในการดำเนินโครงการ	1 ปี งบประมาณ

หัวข้อ	รายละเอียด
11. งบประมาณ	57,176,540 บาท
12. ผลผลิต (Output)	<ol style="list-style-type: none"> 1. เป็นการส่งเสริมการท่องเที่ยวและการลงทุนของจังหวัดร้อยเอ็ด 2. เป็นการสร้างมาตรฐานแหล่งท่องเที่ยวชุมชน และวัฒนธรรมท้องถิ่นจังหวัดร้อยเอ็ด 3. ผู้ประกอบการธุรกิจโรงแรมรีสอร์ท ที่พัก ร้านอาหาร ร้านขายของที่ระลึก ศูนย์บริการความงามและสุขภาพ บุคลากรด้านการให้บริการด้านการท่องเที่ยว และโฮมสเตย์
13. ผลลัพธ์จากการดำเนินโครงการ (Outcome)	<ol style="list-style-type: none"> 1. มีจำนวนนักท่องเที่ยวเพิ่มขึ้น ร้อยละ 3 2. รายได้จากการท่องเที่ยวของจังหวัดเพิ่มขึ้น ร้อยละ 5 3. อัตราการขยายตัวของมูลค่าผลิตภัณฑ์มวลรวมนอกภาคการเกษตรของจังหวัดเพิ่มขึ้น ร้อยละ 5
	<ol style="list-style-type: none"> 4. กิจกรรมทางการท่องเที่ยวรูปแบบใหม่ ประเพณี วัฒนธรรมพื้นถิ่น และแหล่งท่องเที่ยวชุมชนถูกเผยแพร่ และสามารถดึงดูดกลุ่มเป้าหมายที่มีศักยภาพเข้ามาท่องเที่ยวในจังหวัด

แบบฟอร์มโครงการแบบย่อ (Project Brief) ของโครงการสำคัญภายใต้งบประมาณของจังหวัด

ประเด็นการพัฒนาจังหวัด : ประเด็นการพัฒนาที่ 2 เสริมสร้างขีดความสามารถทางการแข่งขันด้านการค้า การลงทุน การบริการและการท่องเที่ยว
แผนงาน : สร้างความสามารถในการแข่งขัน

หัวข้อ	รายละเอียด
1. ชื่อโครงการสำคัญ	การพัฒนาตลาดและทักษะการเป็นผู้ประกอบการที่ครบวงจร
2. ชื่อแผนงาน	สร้างความสามารถในการแข่งขัน
3. แนวทางการพัฒนา	<ol style="list-style-type: none"> พัฒนาช่องทางทางการตลาดที่หลากหลายทั้งออนไลน์และออฟไลน์เพื่อรองรับระบบเศรษฐกิจแห่งอนาคต พัฒนาศักยภาพอุตสาหกรรมครัวเรือน วิสาหกิจชุมชน และSMEs ให้มีขีดความสามารถทางการแข่งขันในระบบเศรษฐกิจสมัยใหม่ พัฒนาผลิตภัณฑ์พื้นถิ่นไปสู่มาตรฐานสากลเพื่อสร้างเศรษฐกิจในชุมชนให้เติบโตยิ่งขึ้น
4. หลักการและเหตุผล	<p>รัฐบาลมีนโยบายในการเพิ่มศักยภาพทางเศรษฐกิจของประเทศ โดยการเพิ่มขีดความสามารถของผู้ประกอบการวิสาหกิจขนาดกลางและขนาดย่อมให้เข้มแข็งสามารถแข่งขันได้อย่างมีประสิทธิภาพ ซึ่งสอดคล้องกับยุทธศาสตร์ชาติ 20 ปี (พ.ศ. 2560 - 2579) ด้านการสร้างขีดความสามารถในการแข่งขัน และแผนพัฒนาเศรษฐกิจและสังคมแห่งชาติ ฉบับที่ 12 ยุทธศาสตร์ที่ 3 การสร้างความเข้มแข็งทางเศรษฐกิจและแข่งขันได้อย่างยั่งยืน และรัฐบาลยังได้ให้ความสำคัญต่อการพัฒนาเศรษฐกิจในระดับฐานราก ระดับท้องถิ่น หรือที่เรียกว่า Local Economy ให้มีความเข้มแข็ง เพื่อขับเคลื่อนเศรษฐกิจของประเทศ โดยมุ่งเน้นการสร้างการแข่งขันให้แก่ชุมชน ซึ่งหากผลิตภัณฑ์ชุมชนได้รับการพัฒนาทั้งในด้านการผลิตและคุณภาพ จะทำให้สามารถสร้างมูลค่าเพิ่มให้กับผลิตภัณฑ์และความเชื่อมั่นให้กับผู้บริโภค ซึ่งปัจจุบันให้ความสำคัญกับผลิตภัณฑ์ที่ได้รับการรับรองมาตรฐานผลิตภัณฑ์ชุมชน (มผช.)</p> <p>การขับเคลื่อนการพัฒนาประเทศไทยด้วยโมเดลเศรษฐกิจ BCG พ.ศ. 2564-2569 มีส่วนสำคัญในการสนับสนุนการบรรลุเป้าหมายของยุทธศาสตร์ชาติและแผนระดับชาติต่างๆ ด้วยการนำวิทยาศาสตร์เทคโนโลยี และนวัตกรรมไปเสริมจุดแข็งของการมีฐานทรัพยากรจากความหลากหลายทางชีวภาพที่สูง แรงกระบวนการทำงานของภาคส่วนต่างๆ เพื่อมุ่งสู่การเพิ่มประสิทธิภาพการผลิต (Productivity) ยกระดับมาตรฐานสินค้าและบริการสู่ผลิตภัณฑ์มูลค่าสูง (Value-based Economy) ลดการใช้ทรัพยากร หมุนเวียนการใช้ทรัพยากร (Circular) สร้างการเติบโตทางเศรษฐกิจที่เป็นมิตรต่อสิ่งแวดล้อม (Green Growth) และการเติบโตอย่างทั่วถึง (Inclusive Growth)</p> <p>ผู้ประกอบการวิสาหกิจขนาดกลางและขนาดย่อม กลุ่มผู้ผลิตสินค้าชุมชน นักธุรกิจรุ่นใหม่ของจังหวัดร้อยเอ็ด ยังขาดศักยภาพเกี่ยวกับการผลิตสินค้าตามมาตรฐานสากล ขาดความรู้และทักษะด้านการค้า การวางแผนธุรกิจ การตลาดที่หลากหลายทั้งออนไลน์และออฟไลน์ การกระจายสินค้า และสินค้าไม่เป็นที่รับรู้รับทราบของผู้บริโภคทั้งภายในจังหวัด ระดับภูมิภาค และระดับประเทศ อีกทั้งยังมีผู้ผลิตผลิตภัณฑ์ชุมชนในพื้นที่จำนวนมากที่ยังขาดความรู้ และทักษะในการพัฒนาผลิตภัณฑ์ของตนเพื่อให้ได้รับการรับรองมาตรฐานผลิตภัณฑ์ชุมชน (มผช.) โดยที่ผู้ผลิตหลายรายยังไม่ทราบถึงความสำคัญของมาตรฐานผลิตภัณฑ์ชุมชน หรือบางรายเห็นถึงความสำคัญของมาตรฐานผลิตภัณฑ์ชุมชน แต่ไม่สามารถพัฒนาผลิตภัณฑ์ของตนให้เป็นไปตามมาตรฐานที่กำหนดได้ โดยผู้ผลิตที่ยังไม่ได้รับการรับรองมาตรฐานผลิตภัณฑ์ชุมชนจะพบอุปสรรคในการพัฒนาต่อยอดเป็นผลิตภัณฑ์ที่มีมาตรฐานในระดับสูงขึ้นหรือเป็นข้อจำกัดสำหรับการขยายตลาดในอนาคต</p> <p>ดังนั้น เพื่อส่งเสริมผู้ผลิตผลิตภัณฑ์ชุมชนให้ได้รับการรับรองระบบมาตรฐาน รวมทั้งเพื่อช่วยพัฒนาผู้ผลิตผลิตภัณฑ์ชุมชนของจังหวัดร้อยเอ็ดให้มีการผลิตผลิตภัณฑ์ที่มีคุณภาพ สร้างความมั่นใจให้กับผู้บริโภคในการเลือกซื้อผลิตภัณฑ์ชุมชน และมีความพร้อมในการขอการรับรองมาตรฐานผลิตภัณฑ์ชุมชน และเพื่อเสริมสร้างพัฒนาขีดความสามารถ และยกระดับศักยภาพของ</p>

หัวข้อ	รายละเอียด
	<p>ผู้ประกอบการค้า ให้มีความเข้มแข็งสามารถแข่งขันได้ทั้งในระดับจังหวัด ระดับภูมิภาค ระดับประเทศ และสามารถเข้าถึงการตลาดแบบออฟไลน์และออนไลน์ได้</p> <p>จึงจำเป็นต้องส่งเสริมผู้ผลิตผลิตภัณฑ์ชุมชนของจังหวัดร้อยเอ็ดให้มีการผลิตผลิตภัณฑ์ที่มีคุณภาพ และส่งเสริมการค้าและพัฒนาศักยภาพผู้ประกอบการจังหวัดร้อยเอ็ด ให้มีความพร้อมในการดำเนินธุรกิจหันต่อสถานการณ์การค้า และการตลาดในระบบเศรษฐกิจแห่งอนาคต</p>
5. วัตถุประสงค์ของโครงการ	<ol style="list-style-type: none"> 1. เพื่อให้อุตสาหกรรมครัวเรือน วิสาหกิจชุมชน SMEs อุตสาหกรรมแปรรูปมีขีดความสามารถทางการแข่งขัน และเกิดการลงทุนเพิ่มขึ้น 2. เพื่อเสริมสร้างโอกาสทางการตลาดที่หลากหลายช่องทางทั้งออฟไลน์และออนไลน์ให้กับผู้ประกอบการธุรกิจ 3. เพื่อพัฒนาผลิตภัณฑ์พื้นถิ่นไปสู่มาตรฐานสากล และสร้างขีดความสามารถในการแข่งขันให้กับชุมชน
6. ตัวชี้วัดและค่าเป้าหมาย	<ol style="list-style-type: none"> 1. อัตราการขยายตัวของมูลค่าผลิตภัณฑ์มวลรวมนอกภาคการเกษตรของจังหวัดเพิ่มขึ้น 2. มูลค่าการจำหน่ายสินค้าของผู้ประกอบการวิสาหกิจชุมชน
7. พื้นที่เป้าหมาย	จังหวัดร้อยเอ็ด
8. กิจกรรมหลัก	<ol style="list-style-type: none"> 1. พัฒนาตลาดสรรของให้ได้มาตรฐานตลาดสดน้ำซ้อ ตำบลในเมือง อำเภอเมืองร้อยเอ็ด จังหวัดร้อยเอ็ด 2. พัฒนาผู้ประกอบการธุรกิจการเกษตรยุคใหม่ 3. พัฒนาและส่งเสริมเพื่อยกระดับเกษตรกรจังหวัดร้อยเอ็ดสู่ตลาดอิเล็กทรอนิกส์ 4. การพัฒนาศักยภาพผู้ประกอบการสู่การแข่งขันเชิงพาณิชย์ 5. เพิ่มศักยภาพการแปรรูปสินค้าเกษตรสู่เชิงพาณิชย์ 6. ยกระดับผู้ประกอบการ SMEs ด้วยการสร้างมูลค่าเพิ่มสินค้าแปรรูปด้วยเทคโนโลยีและนวัตกรรม 7. เสริมสร้างศักยภาพความสามารถในการแข่งขันทางการค้าจังหวัดร้อยเอ็ด 8. พัฒนาและยกระดับผลิตภัณฑ์ชุมชนให้ได้มาตรฐาน 9. ตลาดชุมชนเพื่อธุรกิจท้องถิ่น หมู่ที่ 1 และ หมู่ที่ 8 ตำบลหนองผือ 10. สนับสนุนจัดตั้งศูนย์จำหน่ายและแสดงสินค้าประจำตำบลคูเมือง 11. ตลาดนัดสีเขียวตำบลโนนสง่า 12. ตลาดนัดสีเขียวตำบลโนนสง่า
8.1 กิจกรรมหลักที่ 1 งบประมาณ ผู้รับผิดชอบ หน่วยงานที่เกี่ยวข้อง	<p>พัฒนาตลาดสรรของให้ได้มาตรฐานตลาดสดน้ำซ้อ ตำบลในเมือง อำเภอเมืองร้อยเอ็ด จังหวัดร้อยเอ็ด</p> <p>11,050,000 บาท</p> <p>สำนักงานโยธาธิการและผังเมืองจังหวัดร้อยเอ็ด</p>
8.2 กิจกรรมหลักที่ 2 งบประมาณ ผู้รับผิดชอบ หน่วยงานที่เกี่ยวข้อง	<p>พัฒนาผู้ประกอบการธุรกิจการเกษตรยุคใหม่</p> <p>2,500,000 บาท</p> <p>มหาวิทยาลัยราชภัฏร้อยเอ็ด</p>
8.3 กิจกรรมหลักที่ 3 งบประมาณ ผู้รับผิดชอบ หน่วยงานที่เกี่ยวข้อง	<p>พัฒนาและส่งเสริมเพื่อยกระดับเกษตรกรจังหวัดร้อยเอ็ดสู่ตลาดอิเล็กทรอนิกส์</p> <p>2,982,000 บาท</p> <p>มหาวิทยาลัยราชภัฏร้อยเอ็ด</p>
8.4 กิจกรรมหลักที่ 4 งบประมาณ ผู้รับผิดชอบ หน่วยงานที่เกี่ยวข้อง	<p>การพัฒนาศักยภาพผู้ประกอบการสู่การแข่งขันเชิงพาณิชย์</p> <p>10,000,000 บาท</p> <p>สำนักงานพาณิชย์จังหวัดร้อยเอ็ด</p>
8.5 กิจกรรมหลักที่ 5 งบประมาณ ผู้รับผิดชอบ	<p>เพิ่มศักยภาพการแปรรูปสินค้าเกษตรสู่เชิงพาณิชย์</p> <p>6,410,000 บาท</p> <p>สำนักงานอุตสาหกรรมจังหวัดร้อยเอ็ด</p>

หัวข้อ	รายละเอียด
หน่วยงานที่เกี่ยวข้อง	
8.6 กิจกรรมหลักที่ 6 งบประมาณ ผู้รับผิดชอบ หน่วยงานที่เกี่ยวข้อง	ยกระดับผู้ประกอบการ SMEs ด้วยการสร้างมูลค่าเพิ่มสินค้าแปรรูปด้วยเทคโนโลยีและนวัตกรรม 2,909,800 บาท สำนักงานอุตสาหกรรมจังหวัดร้อยเอ็ด
8.7 กิจกรรมหลักที่ 7 งบประมาณ ผู้รับผิดชอบ หน่วยงานที่เกี่ยวข้อง	เสริมสร้างศักยภาพความสามารถในการแข่งขันทางการค้าจังหวัดร้อยเอ็ด 7,146,800 บาท สำนักงานพาณิชย์จังหวัดร้อยเอ็ด
8.8 กิจกรรมหลักที่ 8 งบประมาณ ผู้รับผิดชอบ หน่วยงานที่เกี่ยวข้อง	พัฒนาและยกระดับผลิตภัณฑ์ชุมชนให้ได้มาตรฐาน 4,300,000 บาท สำนักงานพัฒนาชุมชนจังหวัดร้อยเอ็ด
8.9 กิจกรรมหลักที่ 9 งบประมาณ ผู้รับผิดชอบ หน่วยงานที่เกี่ยวข้อง	ตลาดชุมชนเพื่อธุรกิจท้องถิ่น หมู่ที่ 1 และ หมู่ที่ 8 ตำบลหนองผือ 1,000,000 บาท อำเภอเมืองสรวง
8.10 กิจกรรมหลักที่ 10 งบประมาณ ผู้รับผิดชอบ หน่วยงานที่เกี่ยวข้อง	สนับสนุนจัดตั้งศูนย์จำหน่ายและแสดงสินค้าประจำตำบลคูเมือง 500,000 บาท อำเภอเมืองสรวง
8.11 กิจกรรมหลักที่ 11 งบประมาณ ผู้รับผิดชอบ หน่วยงานที่เกี่ยวข้อง	ตลาดนัดเกษตรกร ตำบลชีเหล็ก 40,000 บาท อำเภอปทุมรัตต์
8.12 กิจกรรมหลักที่ 12 งบประมาณ ผู้รับผิดชอบ หน่วยงานที่เกี่ยวข้อง	ตลาดนัดสีเขียวตำบลโนนสง่า 20,000 บาท อำเภอปทุมรัตต์
9. หน่วยงานดำเนินการ	สำนักงานโยธาธิการและผังเมืองจังหวัดร้อยเอ็ด, สำนักงานพาณิชย์จังหวัดร้อยเอ็ด, สำนักงานอุตสาหกรรมจังหวัดร้อยเอ็ด, มหาวิทยาลัยราชภัฏร้อยเอ็ด และอำเภอในจังหวัดร้อยเอ็ด
10. ระยะเวลาในการดำเนินโครงการ	1 ปี งบประมาณ
11. งบประมาณ	48,858,600 บาท
12. ผลผลิต (Output)	1. ผู้ประกอบการได้รับความรู้ และเพิ่มทักษะด้านการค้า การวางแผนธุรกิจการตลาด 2. ผู้ผลิตผลิตภัณฑ์ชุมชนสามารถพัฒนาผลิตภัณฑ์สู่การรับรองมาตรฐานผลิตภัณฑ์ชุมชน (มผช.) 3. ผู้ประกอบการมีช่องทางในการจำหน่ายที่หลากหลาย และมีรายได้เพิ่มขึ้น
13. ผลลัพธ์จากการดำเนินโครงการ (Outcome)	1. มูลค่าการจำหน่ายสินค้าของผู้ประกอบการวิสาหกิจขนาดกลางและขนาดย่อม กลุ่มผู้ผลิตสินค้าชุมชน นักธุรกิจรุ่นใหม่ เพิ่มขึ้น 2. ผู้ประกอบการสามารถดำเนินธุรกิจได้อย่างเข้มแข็งทันต่อสถานการณ์การค้าในยุคปัจจุบันและมีความสามารถในการแข่งขันในตลาดที่หลากหลาย ทั้งตลาดออฟไลน์และออนไลน์ 3. ผู้ผลิตผลิตภัณฑ์ชุมชนสามารถนำความรู้ไปใช้ในการพัฒนาผลิตภัณฑ์ของตนให้ได้รับการรับรองมาตรฐานผลิตภัณฑ์ชุมชน 4. ผู้ผลิตผลิตภัณฑ์ชุมชนสามารถขายและขยายตลาดได้มากขึ้น และผู้บริโภคเกิดความเชื่อถือใน

หัวข้อ	รายละเอียด
	ผลิตภัณฑ์

แบบฟอร์มโครงการแบบย่อ (Project Brief) ของโครงการสำคัญภายใต้งบประมาณของจังหวัด

ประเด็นการพัฒนาจังหวัด : ประเด็นการพัฒนาที่ 2 เสริมสร้างขีดความสามารถทางการแข่งขันด้าน
การค้า การลงทุน การบริการและการท่องเที่ยว
แผนงาน : สร้างความสามารถในการแข่งขัน

หัวข้อ	รายละเอียด
1. ชื่อโครงการสำคัญ	การพัฒนาระบบคมนาคมขนส่งทางบกให้เกิดความเชื่อมโยงกันเป็นโครงข่าย
2. ชื่อแผนงาน	สร้างความสามารถในการแข่งขัน
3. แนวทางการพัฒนา	เพื่อให้เกิดความเชื่อมโยงโครงข่ายคมนาคม เพิ่มประสิทธิภาพโลจิสติกส์ ทั้งระบบของจังหวัดเพื่อเชื่อมโยงกับระบบราง อุตสาหกรรมอากาศยาน เชื่อมภูมิภาค เพื่อเสริมสร้างศักยภาพการค้า การลงทุน การบริการและการท่องเที่ยว
4. หลักการและเหตุผล	<p>รัฐบาลมีนโยบายในการเพิ่มศักยภาพทางเศรษฐกิจของประเทศ โดยการเพิ่มขีดความสามารถของผู้ประกอบการวิสาหกิจขนาดกลางและขนาดย่อมให้เข้มแข็งสามารถแข่งขันได้อย่างมีประสิทธิภาพ ซึ่งสอดคล้องกับยุทธศาสตร์ชาติ 20 ปี (พ.ศ. 2560 – 2579) ด้านการสร้างความสามารถในการแข่งขัน และแผนพัฒนาเศรษฐกิจและสังคมแห่งชาติ ฉบับที่ 12 ยุทธศาสตร์ที่ 3 การสร้างความเข้มแข็งทางเศรษฐกิจและแข่งขันได้อย่างยั่งยืน อีกทั้งการการพัฒนาโครงข่ายเส้นทางคมนาคมขนส่ง เพื่อเชื่อมโยงกลุ่มจังหวัดให้มีประสิทธิภาพได้มาตรฐานยังส่งผลต่อการพัฒนาขีดความสามารถทางการแข่งขันด้านการค้า การบริการ และโลจิสติกส์ของประชาชนอีกด้วย</p> <p>สภาพปัญหา/ความต้องการ : เนื่องจากสภาพถนนที่เชื่อมโยงการเดินทาง เส้นทางในพื้นที่จังหวัดร้อยเอ็ด หลายเส้นทางมีสภาพชำรุดเป็นหลุมเป็นบ่อซึ่งเกิดจากการใช้งานเส้นทางมายาวนาน บางเส้นทางที่เชื่อมต่อระหว่างจังหวัดยังไม่ได้ขยายเส้นทางจึงส่งผลให้การเดินทางของประชาชนและการขนส่งผลผลิตทางการเกษตรไม่ได้รับความสะดวกและความปลอดภัยในการเดินทางระหว่างจังหวัดไปยังจังหวัดใกล้เคียง</p> <p>ดังนั้นเห็นควรดำเนินการปรับปรุงเส้นทางดังกล่าวให้มีสภาพใช้งานได้ดี มีมาตรฐาน เพื่อความสะดวกและปลอดภัยในการเดินทางของประชาชนและการขนส่งผลผลิตทางการเกษตรได้รับความสะดวกและรวดเร็ว อีกทั้งยังส่งผลให้มูลค่าทางการค้าและการลงทุนเพิ่มขึ้น ช่วยลดต้นทุนการขนส่ง ทำให้ประชาชนมีรายได้เพิ่มขึ้น</p>
5. วัตถุประสงค์ของโครงการ	<ol style="list-style-type: none"> พัฒนาโครงสร้างพื้นฐาน และสิ่งอำนวยความสะดวกเพื่อเชื่อมโยงเส้นทางท่องเที่ยว การค้า และการลงทุน เพื่อให้ประชาชนได้ใช้ในการสัญจรไปมาได้สะดวกและปลอดภัย อีกทั้งยังได้รับความสะดวกในการขนส่งสินค้าและลดต้นทุนในการผลิต เพื่อรองรับการขนส่งผลผลิตทางการเกษตร เพื่อยกระดับมาตรฐานทางให้ดียิ่งขึ้น
6. วัตถุประสงค์และค่าเป้าหมาย	1. การขนส่งผลผลิตทางการเกษตรออกสู่ตลาดอย่างสะดวกและปลอดภัย ส่งผลให้มูลค่าการค้าและการลงทุนเพิ่มสูงขึ้น
7. พื้นที่เป้าหมาย	จังหวัดร้อยเอ็ด
8. กิจกรรมหลัก	การพัฒนาระบบคมนาคมขนส่งทางบกให้เกิดความเชื่อมโยงกันเป็นโครงข่าย
8.1 กิจกรรมหลักที่ 1	การพัฒนาระบบคมนาคมขนส่งทางบกให้เกิดความเชื่อมโยงกันเป็นโครงข่าย


หัวข้อ	รายละเอียด
งบประมาณ ผู้รับผิดชอบ หน่วยงานที่เกี่ยวข้อง	จำนวน 141 สายทาง 668,677,800 บาท แขวงทางหลวงร้อยเอ็ด, สำนักงานโยธาธิการและผังเมืองจังหวัดร้อยเอ็ด และอำเภอ ในพื้นที่จังหวัดร้อยเอ็ด
9. หน่วยงานดำเนินการ	แขวงทางหลวงร้อยเอ็ด, สำนักงานโยธาธิการและผังเมืองจังหวัดร้อยเอ็ด และอำเภอ ในพื้นที่จังหวัดร้อยเอ็ด
10. ระยะเวลาในการดำเนินโครงการ	1 ปี งบประมาณ
11. งบประมาณ	668,677,800 บาท
12. ผลผลิต (Output)	ถนนได้รับการพัฒนาให้อยู่ในสภาพดี สามารถเดินทางไปได้สะดวก และปลอดภัย
13. ผลลัพธ์จากการดำเนินโครงการ (Outcome)	1. ความสะดวกปลอดภัยในการเดินทาง 2. การขนส่งผลผลิตทางการเกษตรออกสู่ตลาดอย่างสะดวกและปลอดภัย 3. ประชาชนในพื้นที่จังหวัดร้อยเอ็ดและจังหวัดใกล้เคียงมีความสะดวกในการ
	คมนาคม 4. มีถนนที่ได้มาตรฐานใช้สำหรับขนย้ายผลผลิตทางการเกษตร ลดการเสียหายจาก การขนย้ายและลดต้นทุนการผลิตได้

แบบฟอร์มโครงการแบบย่อ (Project Brief) ของโครงการสำคัญภายใต้งบประมาณของจังหวัด

ประเด็นการพัฒนาจังหวัด : ประเด็นการพัฒนาที่ 2 เสริมสร้างขีดความสามารถทางการแข่งขันด้านการค้า
การลงทุน การบริการและการท่องเที่ยว
แผนงาน : สร้างความสามารถในการแข่งขัน

หัวข้อ	รายละเอียด
1. ชื่อโครงการสำคัญ	พัฒนาโครงสร้างพื้นฐาน
2. ชื่อแผนงาน	สร้างความสามารถในการแข่งขัน
3. แนวทางการพัฒนา	เพื่อให้เกิดความเชื่อมโยงโครงข่ายคมนาคม เพิ่มประสิทธิภาพโลจิสติกส์ ทั้งระบบของจังหวัดเพื่อเชื่อมโยงกับระบบราง อุตสาหกรรมอากาศยาน เชื่อมภูมิภาค เพื่อเสริมสร้างศักยภาพการค้า การลงทุน การบริการและการท่องเที่ยว
4. หลักการและเหตุผล	รัฐบาลมีนโยบายในการเพิ่มศักยภาพทางเศรษฐกิจของประเทศ โดยการเพิ่มขีดความสามารถของผู้ประกอบการ วิสาหกิจขนาดกลางและขนาดย่อมให้เข้มแข็งสามารถแข่งขันได้อย่างมีประสิทธิภาพ ซึ่งสอดคล้องกับยุทธศาสตร์ชาติ 20 ปี (พ.ศ. 2560 – 2579) ด้านการสร้างขีดความสามารถในการแข่งขัน และแผนพัฒนาเศรษฐกิจและสังคมแห่งชาติ ฉบับที่ 12 ยุทธศาสตร์ที่ 3 การสร้างความเข้มแข็งทางเศรษฐกิจและแข่งขันได้อย่างยั่งยืน อีกทั้งการพัฒนาโครงข่ายเส้นทางคมนาคมขนส่ง เพื่อเชื่อมโยงกลุ่มจังหวัดให้มีประสิทธิภาพได้มาตรฐาน ยังส่งผลต่อการพัฒนาขีดความสามารถทางการแข่งขันด้านการค้า การบริการ และโลจิสติกส์ของประชาชนอีกด้วย การพัฒนาโครงสร้างพื้นฐานไม่ว่าจะเป็นลานกีฬาเอกประสงค์ พื้นที่สาธารณะ สวนสุขภาพ การปรับปรุงภูมิทัศน์ การขยายไฟฟ้า ถนน และระบบระบายน้ำ ล้วนเป็นการพัฒนาโครงสร้างพื้นฐานที่อำนวยความสะดวก ยกระดับความเป็นอยู่ และพัฒนาคุณภาพของของผู้ประกอบการ เกษตรกร กลุ่มเกษตรกร และประชาชน ให้มีความพร้อมในการดำเนินกิจกรรมทางการค้า การบริการ และการเกษตรให้มีขีดความสามารถในการแข่งขันในยุคเศรษฐกิจสมัยใหม่ และทันต่อสถานการณ์การค้าในปัจจุบัน
5. วัตถุประสงค์ของโครงการ	พัฒนาโครงสร้างพื้นฐาน และสิ่งอำนวยความสะดวกเพื่อเชื่อมโยงเส้นทางท่องเที่ยว การค้า และการลงทุน ให้กับเกษตรกร กลุ่มเกษตรกร และประชาชน
6. ตัวชี้วัดและค่าเป้าหมาย	โครงสร้างพื้นฐานได้รับการพัฒนา และอำนวยความสะดวกให้กับเกษตรกร กลุ่มเกษตรกร และประชาชน
7. พื้นที่เป้าหมาย	จังหวัดร้อยเอ็ด
8. กิจกรรมหลัก	พัฒนาโครงสร้างพื้นฐาน
8.1 กิจกรรมหลักที่ 1 งบประมาณ ผู้รับผิดชอบ หน่วยงานที่เกี่ยวข้อง	การพัฒนาระบบคมนาคมขนส่งทางบกให้เกิดความเชื่อมโยงกันเป็นโครงข่าย จำนวน 12 แห่ง 39,324,900 บาท สำนักงานโยธาธิการและผังเมืองจังหวัดร้อยเอ็ด, การไฟฟ้าส่วนภูมิภาคจังหวัดร้อยเอ็ด และอำเภอในพื้นที่จังหวัดร้อยเอ็ด
9. หน่วยงานดำเนินการ	สำนักงานโยธาธิการและผังเมืองจังหวัดร้อยเอ็ด, การไฟฟ้าส่วนภูมิภาคจังหวัดร้อยเอ็ด และอำเภอในพื้นที่จังหวัดร้อยเอ็ด
10. ระยะเวลาในการดำเนินโครงการ	1 ปี งบประมาณ
11. งบประมาณ	39,324,900 บาท
12. ผลผลิต	พัฒนาโครงสร้างพื้นฐาน และสิ่งอำนวยความสะดวกเพื่อเชื่อมโยงเส้นทางท่องเที่ยว การค้า และการลงทุน ให้กับ

หัวข้อ	รายละเอียด
(Output)	เกษตรกร กลุ่มเกษตรกร และประชาชน
13. ผลลัพธ์จากการดำเนินโครงการ (Outcome)	ประชาชนได้รับประโยชน์จากการพัฒนาโครงสร้างพื้นฐาน



แบบฟอร์มโครงการแบบย่อ (Project Brief) ของโครงการสำคัญภายใต้งบประมาณของจังหวัด

ประเด็นการพัฒนาจังหวัด : ประเด็นการพัฒนาที่ 3 พัฒนาคมนทุกช่วงวัยและระบบนิเวศสนับสนุน (Ecosystem)
เพื่อลดปัญหาความยากจน ความเหลื่อมล้ำ มีคุณภาพชีวิตที่ดี

แผนงาน : การพัฒนาและเสริมสร้างศักยภาพคน

หัวข้อ	รายละเอียด
1. ชื่อโครงการสำคัญ	โครงการส่งเสริมให้เด็กปฐมวัยมีการพัฒนาทักษะทางสมองและทักษะทางสังคมที่เหมาะสม
2. ชื่อแผนงาน	การพัฒนาและเสริมสร้างศักยภาพคน
3. แนวทางการพัฒนา	ยกระดับคุณภาพการศึกษา การเรียนรู้ และจัดสวัสดิการให้เท่าเทียม ทั้งถึงตามความเหมาะสมทุกช่วงวัย เพื่อเตรียมความพร้อมกำลังคนให้มีทักษะที่เหมาะสมสอดคล้องกับโลกยุคศตวรรษที่ 21 และสามารถแข่งขันได้
4. หลักการและเหตุผล	<p>การพัฒนาเด็กปฐมวัยของประเทศไทย เป็นสิ่งที่รัฐบาลให้ความสำคัญอย่างต่อเนื่อง เนื่องจากเป็นช่วงเวลาที่ให้ผลของการลงทุนที่คุ้มค่าที่สุดต่อการสร้างรากฐานของชีวิต ที่ผ่านมามีการดำเนินงานเกี่ยวข้องเชื่อมโยงกันหลายภาคส่วน เนื่องจากเด็กปฐมวัยเป็นวัยที่เริ่มต้นตั้งแต่ปฏิสนธิในครรภ์มารดา จนถึงอายุ 6 ปีบริบูรณ์ หรือก่อนเข้าชั้นประถมศึกษาปีที่ 1 จึงมีหลายหน่วยงานที่จัดบริการพัฒนาเด็กปฐมวัยรวมทั้งการให้ความรู้แก่พ่อแม่ ผู้ปกครองและผู้ที่เกี่ยวข้องกับการอบรมเลี้ยงดูเด็กทั้งภาครัฐ ภาคเอกชน และองค์กรชุมชนนอกจากนี้ยังมีกฎหมาย นโยบายต่าง ๆ ที่เกี่ยวข้องด้านเด็กปฐมวัย ตั้งแต่รัฐธรรมนูญแห่งราชอาณาจักรไทย พ.ศ. 2560 ยุทธศาสตร์ชาติ 20 ปี (พ.ศ. 2560-2579) แผนพัฒนาเศรษฐกิจและสังคมแห่งชาติฉบับที่ 12 (พ.ศ. 2560-2564) พระราชบัญญัติการศึกษาแห่งชาติ พ.ศ. 2542 และที่แก้ไขเพิ่มเติมฉบับที่ 2 (พ.ศ. 2545) และฉบับที่ 3 (พ.ศ. 2553) แผนการศึกษาแห่งชาติ พ.ศ. 2560-2579 ฯลฯ ที่เป็นเครื่องกำกับให้การดำเนินงานด้านเด็กปฐมวัยของประเทศเป็นไปในทิศทางเดียวกัน แต่ก็ไม่อาจปฏิเสธได้ว่าแม้รัฐบาลพยายามระดมทรัพยากรและการลงทุนเพื่อพัฒนาเด็กปฐมวัยอย่างต่อเนื่อง ยังมีอีกหลายปัจจัยที่ทำให้การพัฒนาเด็กปฐมวัยดำเนินการได้ไม่เต็มประสิทธิภาพเท่าที่ควร (ร่างแผนพัฒนาเด็กปฐมวัย พ.ศ. 2560 2564: บทสรุปผู้บริหาร)</p> <p>จังหวัดร้อยเอ็ด โดยสำนักงานส่งเสริมการปกครองท้องถิ่นจังหวัดร้อยเอ็ด เห็นความสำคัญในการส่งเสริม สนับสนุน กระตุ้น และสร้างแรงจูงใจให้องค์กรปกครองส่วนท้องถิ่นให้ความสำคัญกับศูนย์พัฒนาเด็กเล็กขององค์กรปกครองส่วนท้องถิ่นตามแนวทางมาตรฐานสถานพัฒนาเด็กปฐมวัยแห่งชาติ ซึ่งศูนย์พัฒนาเด็กเล็กเป็นสถานศึกษาที่ดูแล และให้การศึกษแก่เด็กเล็ก ซึ่งเป็นวัยเริ่มต้นของชีวิตและพัฒนาการในทุกด้าน เป็นช่วงวัยสำหรับการวางรากฐานการพัฒนาคนและเติบโตเป็นผู้ใหญ่ที่ดี อันจะเป็นกำลังสำคัญในการพัฒนาประเทศต่อไป และเพื่อเป็นการส่งเสริมและจูงใจให้ครู ครูผู้ดูแลเด็ก ผู้ช่วยครูผู้ดูแลเด็ก และผู้ดูแลเด็ก ที่มีความประพฤติดี ชื่อสัตย์สุจริตต่อหน้าที่</p>

หัวข้อ	รายละเอียด
	<p>รวมทั้งมุ่งหวังให้ครู ผู้ดูแลเด็ก ผู้ช่วยครูผู้ดูแลเด็ก และผู้ดูแลเด็ก มีจิตสำนึกให้เป็นผู้ปฏิบัติงานด้วยความมุ่งมั่น มีคุณธรรม ศีลธรรม จริยธรรม และสร้างความผูกพันระหว่างองค์กรกับผู้ปกครองเพื่อเป็นแนวทางและต้นแบบแบบอย่างที่ดีต่อไป</p> <p>สภาพปัญหา/ความต้องการ : จังหวัดร้อยเอ็ดโดยสำนักงานส่งเสริมการปกครองท้องถิ่นจังหวัดร้อยเอ็ด เห็นความสำคัญในการส่งเสริมสนับสนุน กระตุ้น และสร้างแรงจูงใจให้องค์กรปกครองส่วนท้องถิ่นให้ความสำคัญกับศูนย์พัฒนาเด็กเล็กขององค์กรปกครองส่วนท้องถิ่นตามแนวทางมาตรฐานสถานพัฒนาเด็กปฐมวัยแห่งชาติ ซึ่งศูนย์พัฒนาเด็กเล็กเป็นสถานศึกษาที่ดูแล และให้การศึกษาแก่เด็กเล็ก ซึ่งเป็นวัยเริ่มต้นของชีวิตและพัฒนาการในทุกด้าน เป็นช่วงวัยสำหรับการวางรากฐานการพัฒนาคณะและเติบโตเป็นผู้ใหญ่ที่ดี อันจะเป็นกำลังสำคัญในกระบวนการพัฒนาประเทศต่อไปและ</p>
	<p>เพื่อเป็นการส่งเสริมและจูงใจให้ครู ผู้ดูแลเด็ก ผู้ช่วยครูผู้ดูแลเด็ก และผู้ดูแลเด็ก ที่มีความประพฤติดี ซื่อสัตย์สุจริตต่อหน้าที่ รวมทั้งมุ่งหวังให้ครู ครูผู้ดูแลเด็ก ผู้ช่วยครูผู้ดูแลเด็ก และผู้ดูแลเด็ก มีจิตสำนึกให้เป็นผู้ปฏิบัติงานด้วยความมุ่งมั่น มีคุณธรรม ศีลธรรม จริยธรรม และสร้างความผูกพันระหว่างองค์กรกับผู้ปกครองเพื่อเป็นแนวทางและต้นแบบ แบบอย่างที่ดีต่อไป</p>
5. วัตถุประสงค์ของโครงการ	เพื่อให้คนทุกช่วงวัยได้รับการพัฒนาศักยภาพ เป็นคนดี มีคุณภาพ มีความรู้ มีทักษะ เรียนรู้ได้ด้วยตนเองในทุกช่วงวัย
6. ตัวชี้วัดและค่าเป้าหมาย	คุณภาพการศึกษาทุกระดับทุกประเภทเพิ่มขึ้นสูงกว่าค่ากลางของระดับประเทศภายในปี พ.ศ. 2570
7. พื้นที่เป้าหมาย	จังหวัดร้อยเอ็ด
8. กิจกรรมหลัก	<ol style="list-style-type: none"> 1. โครงการเกษตรเพื่ออาหารกลางวัน 2. พัฒนาความรู้เยาวชน เพื่อพัฒนาคนและสร้างงาน 3. อบรมเด็กและเยาวชนนักสร้างสื่อสร้างสรรค์ออนไลน์ 4. อบรมทักษะอาชีพการทำเกษตรสมัยใหม่เพื่อรองรับการปรับตัวเข้าสู่ระบบการเกษตรแบบ smart farm (new skills) เพื่อสนับสนุนการแก้ไขปัญหาความยากจน 5. ก่อสร้างอาคารศูนย์พัฒนาเด็กเล็กบ้านข่อย-เมืองแก้ว ตำบลหนองหิน
8.1 กิจกรรมหลักที่ 1 งบประมาณ ผู้รับผิดชอบ หน่วยงานที่เกี่ยวข้อง	<p>โครงการเกษตรเพื่ออาหารกลางวัน 4,027,200.00 บาท สำนักงานปศุสัตว์จังหวัดร้อยเอ็ด</p>
8.2 กิจกรรมหลักที่ 2 งบประมาณ ผู้รับผิดชอบ หน่วยงานที่เกี่ยวข้อง	<p>พัฒนาความรู้เยาวชน เพื่อพัฒนาคนและสร้างงาน 5,095,550.00 บาท บ้านพักเด็กและครอบครัวจังหวัดร้อยเอ็ด</p>
8.3 กิจกรรมหลักที่ 3 งบประมาณ ผู้รับผิดชอบ หน่วยงานที่เกี่ยวข้อง	<p>อบรมเด็กและเยาวชนนักสร้างสื่อสร้างสรรค์ออนไลน์ 6,000,000.00 บาท บ้านพักเด็กและครอบครัวจังหวัดร้อยเอ็ด</p>
8.4 กิจกรรมหลักที่ 4 งบประมาณ	<p>อบรมทักษะอาชีพการทำเกษตรสมัยใหม่เพื่อรองรับการปรับตัวเข้าสู่ระบบการเกษตรแบบ smart farm (new skills) เพื่อสนับสนุนการแก้ไขปัญหา</p>

หัวข้อ	รายละเอียด
ผู้รับผิดชอบ หน่วยงานที่เกี่ยวข้อง	ความยากจน 7,528,000.00 บาท ที่ทำการปกครองจังหวัดร้อยเอ็ด
8.5 กิจกรรมหลักที่ 5 งบประมาณ ผู้รับผิดชอบ หน่วยงานที่เกี่ยวข้อง	ก่อสร้างอาคารศูนย์พัฒนาเด็กเล็กบ้านข่อย-เมืองแก้ว ตำบลหนองหิน 2,500,000.00 บาท อำเภอเมืองสรวง
9. หน่วยงานดำเนินการ	สำนักงานปศุสัตว์จังหวัดร้อยเอ็ด ที่ทำการปกครองจังหวัดร้อยเอ็ด บ้านพัก เด็กและครอบครัวจังหวัดร้อยเอ็ด และอำเภอเมืองสรวง
10. ระยะเวลาในการดำเนินโครงการ	1 ปีงบประมาณ
11. งบประมาณ	25,150,750.00 บาท
12. ผลผลิต (Output)	1. มีสถานที่ในการดูแล และเพิ่มทักษะให้เด็กเหมาะสมตามวัย ได้รับการดูแล ด้านอาหารตามหลักโภชนาการเพื่อการเจริญเติบโตอย่างเหมาะสม 2. ศูนย์พัฒนาเด็กปฐมวัยที่ได้รับคัดเลือกให้เป็นต้นแบบในระดับจังหวัดที่มี การนำมาตรฐานการพัฒนาเด็กปฐมวัยแห่งชาติมาใช้เป็นมาตรฐานการ ดำเนินงาน
13. ผลลัพธ์จากการดำเนินโครงการ (Outcome)	1. เด็กปฐมวัยได้รับสารอาหารที่ครบถ้วนตามหลักโภชนาการ นำไปสู่การมี พัฒนาการที่เหมาะสม มีทักษะทางสมอง และทางสังคมที่สมวัย 2. ศูนย์พัฒนาเด็กปฐมวัยสามารถนำมาตรฐานการพัฒนาเด็กปฐมวัยแห่งชาติ มาใช้เป็นมาตรฐานการดำเนินงาน เด็กปฐมวัยมีพัฒนาการที่สมวัย

แบบฟอร์มโครงการแบบย่อ (Project Brief) ของโครงการสำคัญภายใต้งบประมาณของจังหวัด

ประเด็นการพัฒนาจังหวัด : ประเด็นการพัฒนาที่ 3 พัฒนาคมนทุกช่วงวัยและระบบนิเวศสนับสนุน (Ecosystem)
เพื่อลดปัญหาความยากจน ความเหลื่อมล้ำ มีคุณภาพชีวิตที่ดี

แผนงาน : การพัฒนาและเสริมสร้างศักยภาพคน

หัวข้อ	รายละเอียด
1. ชื่อโครงการสำคัญ	ยกระดับคุณภาพการศึกษาและการเรียนรู้ตลอดชีวิต
2. ชื่อแผนงาน	การพัฒนาและเสริมสร้างศักยภาพคน
3. แนวทางการพัฒนา	<ol style="list-style-type: none"> ยกระดับคุณภาพชีวิตให้ได้มาตรฐานและแก้ไขปัญหาความยากจนให้กับผู้มีรายได้น้อย โดยเฉพาะคนจนตาม TPMAF เพื่อลดความเหลื่อมล้ำทางสังคม ด้วยแนวคิดโมเดล smart tambon ให้เกิดการแก้ไขปัญหาความยากจนแบบตรงจุด และยั่งยืน พัฒนาทักษะและยกระดับทักษะฝีมือแรงงานให้มีความพร้อมต่อการปรับโครงสร้างการผลิต และสอดคล้องกับทิศทางการตลาดแรงงาน และมีผลผลิตภาพเพิ่มขึ้น ยกระดับคุณภาพการศึกษา การเรียนรู้ และจิตส่วติการให้เท่าเทียม ทั่วถึง ตามความเหมาะสมทุกช่วงวัย เพื่อเตรียมความพร้อมกำลังคนให้มีทักษะที่เหมาะสมสอดคล้องกับโลกยุคศตวรรษที่ 21 และสามารถแข่งขันได้ สร้างสังคมคุณธรรมตามหลักร้อยเอ็ดเมืองคนดีวิถีพุทธ
4. หลักการและเหตุผล	<p>ในปัจจุบันทุกประเทศพยายามปฏิรูปการศึกษา โดยเฉพาะประเทศที่พัฒนาแล้วต่างทุ่มเทพลังความคิดและทรัพยากรของประเทศเพื่อปฏิรูปการศึกษาของประเทศตนเองอย่างเต็มความสามารถ โดยการปฏิรูปการเรียนรู้ของบุคคลให้ฉลาดมีความสามารถในการแก้ปัญหาและพัฒนาทั้งตัวเอง และสังคมอย่างมีจิตสำนึก ปัญหาวิกฤติของการศึกษาไทยที่ผ่านมาไม่ใช่วิกฤติของการเงินหรือการขาดทรัพยากร แต่วิกฤติของการขาดภูมิปัญญาและจิตสำนึกเพื่อส่วนรวม (วิทยากร เชียงกูล, ๒๕๕๔: ๑๕๒) ซึ่งประเทศไทยเองได้พยายามปฏิรูปอยู่หลายครั้งพระราชบัญญัติการศึกษาแห่งชาติ พ.ศ. ๒๕๔๒ และที่แก้ไขเพิ่มเติม (ฉบับที่ ๒) พ.ศ. ๒๕๔๕ ถือว่าเป็นกฎหมายที่วางแนวทางการจัดการศึกษาของประเทศไทยอย่างเป็นทางการฉบับแรก โดยมุ่งเน้นความสำคัญของการศึกษา เพื่อพัฒนาคนไทยให้เป็นมนุษย์ที่สมบูรณ์ทั้งร่างกายสติปัญญาความรู้และมีคุณธรรมจริยธรรมวัฒนธรรม ในการดำรงชีวิตสามารถอยู่ร่วมกับผู้อื่นได้อย่างมีความสุข โดยผ่านกระบวนการการเรียนรู้ตลอดชีวิต การให้สังคมมีส่วนร่วมในการจัดการศึกษาและการพัฒนาสาระ และกระบวนการเรียนรู้ให้เป็นที่ไปอย่างต่อเนื่อง และให้มีกระบวนการตรวจสอบคุณภาพการศึกษา ด้วยระบบการประกันคุณภาพการศึกษา โดยกำหนดให้มีระบบการประกันคุณภาพการศึกษา เพื่อพัฒนาคุณภาพการศึกษาและมาตรฐานการศึกษาทุกระดับ</p> <p>นอกจากนี้ประเทศไทยมีจำนวนผู้สูงอายุเพิ่มขึ้นอย่างมีนัยสำคัญในรอบ 10 ปีที่ผ่านมา ทำให้ในปัจจุบันนี้ประเทศไทยได้เข้าสู่สังคมผู้สูงอายุแล้ว (Aging Society) ดังจะเห็นได้จากจำนวนประชากรทั้งหมด 64.5 ล้านคน เป็นผู้สูงอายุ อายุ 60 ปีขึ้นไป 11.3 ล้านคน คิดเป็นร้อยละ 17.1 ของประชากร คาดว่าภายในปี 2568 หรืออีก 6 ปีข้างหน้าประเทศไทยก้าวเข้าสู่การเป็นสังคมผู้สูงอายุโดยสมบูรณ์ (Aged Society) โดยจะมีผู้สูงอายุประมาณ 17.1 ล้านคน หรือเพิ่มขึ้นเกินร้อยละ 20.0 ของประชากรทั้งหมด กล่าวคือจะมีผู้สูงอายุ 1 คน ในประชากรทุกๆ 5 คน ซึ่งเป็นสถานการณ์ที่สวนทางกับการเปลี่ยนแปลงของครอบครัวที่มี</p>

หัวข้อ	รายละเอียด
	ภาวะเจริญพันธุ์(เด็กเกิดใหม่) ลดลง ครอบครัวยุคใหม่มีขนาดเล็กลง สภาพความเปลี่ยนแปลงดังกล่าว ส่งผลให้มีผู้สูงอายุที่ต้องอยู่คนเดียวหรือที่อยู่ตามลำพัง มากกว่าร้อยละ 24.0 และพบว่าจำนวนผู้สูงอายุที่มีความจำเป็นต้องพึ่งพาการดูแลและที่ประสบปัญหาความทุกข์ยากเดือดร้อนภายในชุมชน ด้านที่อยู่อาศัย ด้านทักษะการใช้ชีวิตที่ไม่เหมาะสม มีแนวโน้มที่จะเพิ่มขึ้นเรื่อยๆ ดังนั้น จึงต้องมีกลไกทำหน้าที่ให้การดูแลและให้บริการผู้สูงอายุเหล่านี้ การก้าวสู่สังคมสูงอายุ ซึ่งเป็นปรากฏการณ์ที่ชัดเจนของสังคมไทย ในศตวรรษที่ 21
5. วัตถุประสงค์ของโครงการ	<ol style="list-style-type: none"> 1. เพื่อให้คนทุกช่วงวัยได้รับการพัฒนาศักยภาพ เป็นคนดี มีคุณภาพ มีความรู้ มีทักษะ เรียนรู้ได้ด้วยตนเองในทุกช่วงวัย 2. เพื่อพัฒนาคุณภาพชีวิตของประชาชนให้มีความเป็นอยู่ที่ดีขึ้น มีอาชีพมั่นคง สุขภาพดี 3. เพื่อเพิ่มผลิตภาพแรงงานให้มีคุณภาพและความริเริ่มสร้างสรรค์
6. ตัวชี้วัดและค่าเป้าหมาย	<ol style="list-style-type: none"> 1. คุณภาพการศึกษาทุกระดับทุกประเภทเพิ่มขึ้นสูงกว่าค่าเฉลี่ยของระดับประเทศภายในปี พ.ศ. 2570 2. ผลิตภาพแรงงานเพิ่มขึ้น ร้อยละ 2
7. พื้นที่เป้าหมาย	จังหวัดร้อยเอ็ด
8. กิจกรรมหลัก	<ol style="list-style-type: none"> 1. ยกระดับผลสัมฤทธิ์ทางการเรียน จังหวัดร้อยเอ็ด 2. งานสวนพฤกษศาสตร์โรงเรียน 3. ยกระดับคุณภาพการศึกษาพิเศษและเรียนรวมสู่การพัฒนาคุณภาพชีวิตคนพิการที่ยั่งยืน จังหวัดร้อยเอ็ด 4. ส่งเสริมพัฒนาศักยภาพด้านการจัดการเรียนรู้เชิงรุกฯ 5. พัฒนาคุณภาพชีวิตและรายได้ของชุมชนโดยใช้สถานศึกษาเป็นศูนย์กลาง 6. จัดตั้งศูนย์การเรียนรู้พันธกรรมพืชในสถานศึกษา 7. การพัฒนาการจัดการเรียนการสอนสู่นวัตกรรมที่ยั่งยืนฯ 8. อบรมเสริมสร้างแกนนำเยาวชนสู่ความเป็นเลิศด้านการพัฒนาสังคม 9. พัฒนาศักยภาพการเรียนรู้ของคณาจารย์ทำงานด้วยเทคนิควิเคราะห์ข้อมูลโดยนำเสนอรายงานในลักษณะแดชบอร์ดร่วมกับการใช้งานระบบข้อมูลสารสนเทศเชิงพื้นที่ 10. พัฒนาคุณภาพของคนทุกช่วงวัยอย่างเหมาะสมกับพัฒนาการและสนับสนุนระบบนิเวศสนับสนุน (Ecosystem) 11. การพัฒนาศักยภาพครูผู้สอน Coding สำหรับการศึกษาขั้นพื้นฐาน
8.1 กิจกรรมหลักที่ 1 งบประมาณ ผู้รับผิดชอบ หน่วยงานที่เกี่ยวข้อง	<p>ยกระดับผลสัมฤทธิ์ทางการเรียน จังหวัดร้อยเอ็ด</p> <p>2,900,500.00 บาท</p> <p>สำนักงานศึกษาธิการจังหวัดร้อยเอ็ด</p>
8.2 กิจกรรมหลักที่ 2 งบประมาณ ผู้รับผิดชอบ หน่วยงานที่เกี่ยวข้อง	<p>งานสวนพฤกษศาสตร์โรงเรียน</p> <p>600,000.00 บาท</p> <p>สำนักงานศึกษาธิการจังหวัดร้อยเอ็ด</p>
8.3 กิจกรรมหลักที่ 3 งบประมาณ ผู้รับผิดชอบ หน่วยงานที่เกี่ยวข้อง	<p>ยกระดับคุณภาพการศึกษาพิเศษและเรียนรวมสู่การพัฒนาคุณภาพชีวิตคนพิการที่ยั่งยืน จังหวัดร้อยเอ็ด</p> <p>980,600.00 บาท</p> <p>ศูนย์การศึกษาพิเศษ ประจำจังหวัดร้อยเอ็ด</p>
8.4 กิจกรรมหลักที่ 4 งบประมาณ ผู้รับผิดชอบ	<p>ส่งเสริมพัฒนาศักยภาพด้านการจัดการเรียนรู้เชิงรุกฯ</p> <p>2,500,000.00 บาท</p> <p>สำนักงานเขตพื้นที่การศึกษาประถมศึกษาร้อยเอ็ด เขต 1</p>

หัวข้อ	รายละเอียด
หน่วยงานที่เกี่ยวข้อง	
8.5 กิจกรรมหลักที่ 5 งบประมาณ ผู้รับผิดชอบ หน่วยงานที่เกี่ยวข้อง	พัฒนาคุณภาพชีวิตและรายได้ของชุมชนโดยใช้สถานศึกษาเป็นศูนย์กลาง 2,500,000.00 บาท สำนักงานเขตพื้นที่การศึกษาประถมศึกษาร้อยเอ็ด เขต 1
8.6 กิจกรรมหลักที่ 6 งบประมาณ ผู้รับผิดชอบ หน่วยงานที่เกี่ยวข้อง	จัดตั้งศูนย์การเรียนรู้พันธกิจรวมพืชในสถานศึกษา 2,500,000.00 บาท สำนักงานเขตพื้นที่การศึกษาประถมศึกษาร้อยเอ็ด เขต 1
8.7 กิจกรรมหลักที่ 7 งบประมาณ ผู้รับผิดชอบ หน่วยงานที่เกี่ยวข้อง	การพัฒนาการจัดการเรียนการสอนสู่วัตถุที่ยั่งยืน 2,500,000.00 บาท สำนักงานเขตพื้นที่การศึกษาประถมศึกษาร้อยเอ็ด เขต 1
8.8 กิจกรรมหลักที่ 8 งบประมาณ ผู้รับผิดชอบ หน่วยงานที่เกี่ยวข้อง	อบรมเสริมสร้างแกนนำเยาวชนสู่ความเป็นเลิศด้านการพัฒนาสังคม 6,000,000.00 บาท บ้านพักเด็กและครอบครัวจังหวัดร้อยเอ็ด
8.9 กิจกรรมหลักที่ 9 งบประมาณ ผู้รับผิดชอบ หน่วยงานที่เกี่ยวข้อง	พัฒนาศักยภาพการเรียนรู้ของคณาจารย์ทำงานด้วยเทคนิควิเคราะห์ข้อมูลโดยนำเสนอรายงาน ในลักษณะแดชบอร์ดร่วมกับการใช้งานระบบข้อมูลสารสนเทศเชิงพื้นที่ 5,500,000.00 บาท มหาวิทยาลัยราชภัฏร้อยเอ็ด
8.10 กิจกรรมหลักที่ 10 งบประมาณ ผู้รับผิดชอบ หน่วยงานที่เกี่ยวข้อง	พัฒนาคุณภาพของคนทุกช่วงวัยอย่างเหมาะสมกับพัฒนาการและสนับสนุนระบบนิเวศ สนับสนุน (Ecosystem) 1,540,000.00 บาท มหาวิทยาลัยราชภัฏร้อยเอ็ด
8.11 กิจกรรมหลักที่ 11 งบประมาณ ผู้รับผิดชอบ หน่วยงานที่เกี่ยวข้อง	การพัฒนาศักยภาพครูผู้สอน Coding สำหรับการศึกษาขั้นพื้นฐาน 8,600,000.00 บาท มหาวิทยาลัยราชภัฏร้อยเอ็ด
9. หน่วยงานดำเนินการ	ศูนย์การศึกษาพิเศษ ประจำจังหวัดร้อยเอ็ด สำนักงานศึกษาธิการจังหวัดร้อยเอ็ด มหาวิทยาลัยราชภัฏร้อยเอ็ด บ้านพักเด็กและครอบครัวจังหวัดร้อยเอ็ด และสำนักงานเขต พื้นที่การศึกษาประถมศึกษาร้อยเอ็ด เขต 1
10. ระยะเวลาในการดำเนินโครงการ	1 ปีงบประมาณ
11. งบประมาณ	36,121,100.00 บาท
12. ผลผลิต (Output)	1. ทุกคนในช่วงวัยได้รับการพัฒนาศักยภาพเป็นคนดีคนเก่ง มีคุณภาพ 2. ทุกคนในช่วงวัยได้รับการเสริมทักษะ การเรียนรู้ต่างๆเพิ่มขึ้นเพื่อพัฒนาศักยภาพของ ตนเอง 3. สามารถยกระดับอาชีพ เพิ่มรายได้จากการมีทักษะที่เพิ่มขึ้น
13. ผลลัพธ์จากกระบวนการดำเนินโครงการ (Outcome)	1. จำนวนวัยทำงานได้รับการเรียนรู้ พัฒนาทักษะชีวิตที่เหมาะสมตามวิชาชีพเพิ่มขึ้น และ สามารถหารายได้ในทุกช่วงวัย 2. คุณภาพการศึกษาทุกระดับทุกประเภทเพิ่มขึ้นสูงกว่าค่ากลางของระดับประเทศภายในปี พ.ศ. 2570 ร้อยละ 100

แบบฟอร์มโครงการแบบย่อ (Project Brief) ของโครงการสำคัญภายใต้งบประมาณของจังหวัด

ประเด็นการพัฒนาจังหวัด : ประเด็นการพัฒนาที่ 3 พัฒนาคนทุกช่วงวัยและระบบนิเวศสนับสนุน (Ecosystem)
เพื่อลดปัญหาความยากจน ความเหลื่อมล้ำ มีคุณภาพชีวิตที่ดี

แผนงาน : การพัฒนาและเสริมสร้างศักยภาพคน

หัวข้อ	รายละเอียด
1. ชื่อโครงการสำคัญ	ส่งเสริมแรงงานให้มีความรู้และทักษะในกรประกอบอาชีพที่เป็นไปตามความต้องการของตลาดคน
2. ชื่อแผนงาน	การพัฒนาและเสริมสร้างศักยภาพคน
3. แนวทางการพัฒนา	1.พัฒนาทักษะและยกระดับทักษะฝีมือแรงงานให้มีความพร้อมต่อการปรับโครงสร้างการผลิต และสอดคล้องกับทิศทางตลาดแรงงาน และมีผลิตภาพเพิ่มขึ้น 2.ยกระดับคุณภาพการศึกษา การเรียนรู้ และจัดสวัสดิการให้เท่าเทียม ทัวถึง ตามความเหมาะสมทุกช่วงวัย เพื่อเตรียมความพร้อมกำลังคนให้มีความเหมาะสมสอดคล้องกับโลกยุคศตวรรษที่ 21 และสามารถแข่งขันได้
4. หลักการและเหตุผล	ตามร่างกรอบยุทธศาสตร์ชาติระยะ 20 ปี (พ.ศ. 2560 - 2579) ได้ระบุว่า “ยกระดับศักยภาพ ทักษะ และสมรรถนะแรงงานอย่างต่อเนื่องสอดคล้องกับความต้องการของตลาดแรงงาน มีการทำงานตามหลักการงานที่มีคุณค่า เพื่อสร้างผลิตภาพเพิ่มให้กับประเทศ” ซึ่งสอดคล้องกับแผนพัฒนาเศรษฐกิจและสังคมแห่งชาติ ฉบับที่ 12 (พ.ศ. 2560 – 2564) โดยภารกิจของกระทรวงแรงงานมีส่วนที่เกี่ยวข้องใน 3 ประเด็นยุทธศาสตร์ ประกอบด้วย (1) ยุทธศาสตร์การเสริมสร้างและพัฒนาศักยภาพทุนมนุษย์ (2) ยุทธศาสตร์การสร้างความเป็นธรรมและลดความเหลื่อมล้ำในสังคม (3) ยุทธศาสตร์การสร้างความเข้มแข็งทางเศรษฐกิจและแข่งขันได้อย่างยั่งยืนสนองตอบนโยบายของรัฐบาล ได้แก่ (1) เร่งสร้างโอกาส อาชีพ และการมีรายได้ที่มั่นคงแก่ผู้ที่เข้าสู่ตลาดแรงงาน รวมทั้งสตรีผู้ด้อยโอกาส และแรงงานต่างด้าวที่ถูกกฎหมาย (2) ยกระดับคุณภาพแรงงาน โดยให้แรงงานทั้งระบบมีโอกาสเข้าถึงการเรียนรู้และพัฒนาทักษะฝีมือแรงงานในทุกระดับอย่างมีมาตรฐาน (3) เชื่อมโยงข้อมูลและการดำเนินการระหว่างหน่วยงานของรัฐกับเอกชน เพื่อให้ตรงกับความต้องการของพื้นที่และของประเทศโดยรวม (4) ส่งเสริมให้แรงงานนอกระบบเข้าสู่ระบบที่ถูกกฎหมายมากขึ้น (5) ป้องกันและแก้ไขปัญหาการค้ามนุษย์ รวมถึงปัญหาผู้หลบหนีเข้าเมือง การทารุณกรรมต่อแรงงานต่างด้าว (6) เตรียมความพร้อมเข้าสู่สังคมที่มีความหลากหลาย เนื่องจากการเข้าสู่ประชาคมอาเซียน โดยสร้างความเข้มแข็งและความพร้อมแก่แรงงานไทย และร่วมพัฒนาระบบความคุ้มครองทางสังคมของแรงงานอาเซียน
	จังหวัดร้อยเอ็ด คูแลร์รับผิดชอบแรงงานในพื้นที่ที่มีความมั่นคง มั่นคั่ง ยั่งยืน เครื่องมือที่สำคัญที่จะทำให้แรงงานในพื้นที่มีศักยภาพ บรรลุตามกรอบยุทธศาสตร์ชาติและนโยบายของรัฐบาล คือ การพัฒนาทักษะฝีมือให้กับแรงงานในพื้นที่ เป็นการติดต่อทางปัญญา ต่อยอดภูมิปัญญาในท้องถิ่นที่ถือว่าเป็นต้นทุน ที่สำคัญของพื้นที่ชุมชน ให้กับแรงงานในระบบ นอกระบบ แรงงานภาคการเกษตร ผู้ประกอบอาชีพอิสระต่างๆ ด้วยการดำเนินการ ที่สอดคล้องและสนับสนุนซึ่งกันและกัน

หัวข้อ	รายละเอียด
	<p>โดยเน้นการมีส่วนร่วมทุก ภาคส่วน เพื่อขับเคลื่อนนโยบายไปสู่การปฏิบัติอย่างเป็นรูปธรรม มีความต่อเนื่องและยั่งยืน จากการวิเคราะห์สภาพปัญหาของแรงงานในพื้นที่ พบว่ายังขาดการรวมกลุ่มที่มีความต่อเนื่องทำให้ขาดอำนาจการต่อรอง ไม่มีการประยุกต์หรือปรับปรุงสินค้าให้มีรูปแบบแปลกใหม่ได้คุณภาพมีมาตรฐาน การปรับตัวเรียนรู้เทคโนโลยีใหม่ ๆ ขาดความรู้ และองค์ความรู้ในการบริหารจัดการ การนำภูมิปัญญาหรือการต่อยอดภูมิปัญญาท้องถิ่นมาปรับใช้ การขาดประสบการณ์ไม่มีทักษะฝีมือหรือ จึงส่งผลให้การผลิตสินค้าหรือบริการ หรือการผลิตภัณฑ์ไม่มีความประณีต สวยงาม ถูกตา ต้องใจ ผู้บริโภคก่อให้เกิดรายได้ไม่เหมาะสม อีกประเด็นของปัญหาคือการขาดองค์ความรู้ด้านการตลาดและช่องทางการจัดจำหน่ายในรูปแบบใหม่ โดยอาศัยเทคโนโลยีเป็นตัวขับเคลื่อนในการผลิต และการให้บริการเพื่อลดต้นทุน ทำให้เศรษฐกิจของประเทศเติบโตได้อย่างรวดเร็ว อีกประการคือการเข้าถึงสวัสดิการแห่งรัฐยังคงมีน้อยหรือไม่มีความรู้ความเข้าใจเรื่องกฎหมายแรงงานเกี่ยวกับหลักประกันความมั่นคง กฎหมายคุ้มครองแรงงานนอกระบบ ดังนี้ เป็นต้น</p>
	<p>นอกจากนี้จังหวัดยังได้ดำเนินการภายใต้โครงการความปลอดภัยและอาชีวอนามัยของประเทศไทย (Safety Thailand) โดยมีการกำหนดยุทธศาสตร์งานความปลอดภัยและอาชีวอนามัยของประเทศไทยร่วมกัน ซึ่งบุคลากรที่มีหน้าที่ในการขับเคลื่อนงานด้านความปลอดภัย อาชีวอนามัย และสภาพแวดล้อม ในการทำงานในสถานประกอบการกิจการ เช่น เจ้าหน้าที่ความปลอดภัยในการทำงานระดับต่างๆ คณะกรรมการความปลอดภัย อาชีวอนามัย และสภาพแวดล้อมในการทำงานของสถานประกอบการ หรือผู้ที่เกี่ยวข้อง เป็นต้น หากบุคลากรเหล่านี้ได้รับโอกาสในการพัฒนาองค์ความรู้เกี่ยวกับมาตรฐานกฎหมายความปลอดภัย อาชีวอนามัย และสภาพแวดล้อมในการทำงาน การสอบสวนและวิเคราะห์อุบัติเหตุ หรือความรู้เกี่ยวกับกิจกรรมสนับสนุนในการดำเนินงานด้านความปลอดภัย อาชีวอนามัย และสภาพแวดล้อมในการทำงาน ก็จะสามารถนำความรู้ที่ได้รับมาพัฒนาศักยภาพไปประยุกต์และพัฒนาใช้ในสถานประกอบการของตนเองได้อย่างมีประสิทธิภาพ เนื่องจากการรณรงค์และป้องกันการเกิดอุบัติเหตุจากการทำงาน จำเป็นต้องเริ่มจากตัวบุคคล เมื่อบุคลากรด้านความปลอดภัยฯ ได้รับการส่งเสริมองค์ความรู้และการพัฒนาความรู้รับผิดชอบงานด้านความปลอดภัย อาชีวอนามัย และสภาพแวดล้อมในการทำงานเพื่อตอบสนองงานด้านความปลอดภัย อาชีวอนามัย และสภาพแวดล้อมในการทำงาน จะส่งผลให้การประสบอันตรายจากการทำงานลดลงทั้งทางตรงและทางอ้อม และเพื่อเป็นการขับเคลื่อนการดำเนินงานด้านความปลอดภัยอาชีวอนามัย และสภาพแวดล้อมในการทำงานในสถานประกอบการให้มีประสิทธิภาพรวมทั้งเป็นการสนับสนุนการดำเนินงานด้านความปลอดภัย อาชีวอนามัย และสภาพแวดล้อมในการทำงานในสถานประกอบการของเจ้าหน้าที่ความปลอดภัยในการทำงานระดับวิชาชีพ</p> <p>สภาพปัญหา/ความต้องการ : การพัฒนาแรงงานให้มีความมั่นคง มั่นคง ยั่งยืน ควรพัฒนาและส่งเสริมให้แรงงานมี รายได้เพิ่ม มีหลักประกันความมั่นคง ตัดอาวุธทางปัญญาต่อยอดภูมิปัญญาในท้องถิ่นให้กับแรงงาน ที่ถือว่าเป็นต้นทุนที่สำคัญของพื้นที่ชุมชน ส่งเสริมการประยุกต์หรือปรับปรุงสินค้าให้มีรูปแบบแปลกใหม่ได้คุณภาพมีมาตรฐาน มีความประณีต สวยงาม ถูกตา ต้องใจ ผู้บริโภค ยกกระดับคุณภาพชีวิตและสร้างความเข้มแข็งให้กับแรงงาน โดยใช้กลยุทธ์ “สร้างและพัฒนาแรงงาน ไปสู่แรงงานที่มี การพัฒนาฝีมือควบคู่กับการพัฒนาทักษะความรู้ไปสู่การสร้างรายได้” ด้วยเหตุผลดังกล่าวข้างต้น สำนักงานแรงงานจังหวัดร้อยเอ็ด จึงจัดทำ พัฒนาทักษะฝีมือ “ต้นทุน ต้นทาง สร้างเศรษฐกิจ” เพื่อเพิ่มผลิตภาพแรงงานจังหวัดร้อยเอ็ดขึ้น</p>
5. วัตถุประสงค์ของโครงการ	<ol style="list-style-type: none"> 1. เพื่อให้คนทุกช่วงวัยได้รับการพัฒนาศักยภาพ เป็นคนดี มีคุณภาพ มีความรู้ มีทักษะ เรียนรู้ได้ด้วยตนเองในทุกช่วงวัย 2. เพื่อส่งเสริมและยกระดับอาชีพและรายได้ภาคครัวเรือนให้สูงขึ้น 3. เพื่อพัฒนาคุณภาพชีวิตของประชาชนให้มีความเป็นอยู่ที่ดีขึ้น มีอาชีพมั่นคง สุขภาพดี 4. เพื่อเพิ่มผลิตภาพแรงงานให้มีคุณภาพและควมริเริ่มสร้างสรรค์

หัวข้อ	รายละเอียด
6. ตัวชี้วัดและค่าเป้าหมาย	1. คนยากจนตาม TPMP ของจังหวัดลดลง ร้อยละ 25 2. ความเหลื่อมล้ำในการกระจายรายได้ของคนในจังหวัดร้อยเอ็ดลดลง ร้อยละ 0.02 3. ผลผลิตภาพแรงงานเพิ่มขึ้น ร้อยละ 2
7. พื้นที่เป้าหมาย	จังหวัดร้อยเอ็ด
8. กิจกรรมหลัก	1. สร้างเสริมทักษะและพัฒนาอาชีพเพื่อสร้างรายได้ให้ประชาชนจังหวัดร้อยเอ็ด 2. ส่งเสริมแรงงานให้มีความรู้และทักษะในการประกอบอาชีพที่เป็นไปตามความต้องการของตลาดงาน 3. เตรียมความพร้อมแก่กำลังแรงงาน 4. 3 ม. (มีงาน มีเงิน มีวุฒิการศึกษาเพิ่ม) 5. ส่งเสริมการประกอบอาชีพให้ผู้สูงอายุ 6. พัฒนาทักษะฝีมือเพื่อเพิ่มศักยภาพและผลิตภาพแรงงาน 7. ฝึกทักษะด้านอาชีพแก่นักเรียนครอบครัวยากจนที่ไม่ได้เรียนต่อหลังจบการศึกษามัธยมศึกษาบังคับ (ม.3) 8. อบรมเชิงปฏิบัติการ เรื่อง การฝึกอาชีพขายสินค้าผ่านช่องทางออนไลน์ 9. ส่งเสริมการค้าออนไลน์ให้กับประชาชนจังหวัดร้อยเอ็ด 10. มหกรรมตลาดนัดอาชีพของชุมชน ไทยช่วยไทย สร้างรายได้แก้ไขปัญหาความยากจน 11. การพัฒนาทักษะยกระดับฝีมือ Smart tambon Model ด้วยธุรกิจ Startup วิสาหกิจชุมชนบนสื่อสังคมออนไลน์ 12. ศูนย์พัฒนาอาชีพและการเป็นผู้ประกอบการ 13. สร้างอาชีพรายได้และพัฒนามาตรฐานบริการแพทย์แผนไทยในสถานบริการสาธารณสุขจังหวัดร้อยเอ็ด ปี 2564 14. อบรมทักษะอาชีพการทำเกษตรสมัยใหม่เพื่อรองรับการปรับตัวเข้าสู่ระบบการเกษตรแบบ Smart Farm (New Skills) เพื่อสนับสนุนการแก้ไขปัญหาความยากจน 15. การส่งเสริมอาชีพการทอเสื่ออกพับลายชนิดของกลุ่มแม่บ้านเกษตรกร บ้านบึงพัฒนา
8.1 กิจกรรมหลักที่ 1 งบประมาณ ผู้รับผิดชอบ หน่วยงานที่เกี่ยวข้อง	สร้างเสริมทักษะและพัฒนาอาชีพเพื่อสร้างรายได้ให้ประชาชนจังหวัดร้อยเอ็ด 16,059,200.00 บาท สำนักงานแรงงานจังหวัดร้อยเอ็ด
8.2 กิจกรรมหลักที่ 2 งบประมาณ ผู้รับผิดชอบ หน่วยงานที่เกี่ยวข้อง	ส่งเสริมแรงงานให้มีความรู้และทักษะในการประกอบอาชีพที่เป็นไปตามความต้องการของตลาดงาน 2,060,000.00 บาท สำนักงานพัฒนาชุมชนจังหวัดร้อยเอ็ด
8.3 กิจกรรมหลักที่ 3 งบประมาณ ผู้รับผิดชอบ หน่วยงานที่เกี่ยวข้อง	เตรียมความพร้อมแก่กำลังแรงงาน 1,000,000.00 บาท สำนักงานจัดหางานจังหวัดร้อยเอ็ด
8.4 กิจกรรมหลักที่ 4 งบประมาณ ผู้รับผิดชอบ หน่วยงานที่เกี่ยวข้อง	3 ม. (มีงาน มีเงิน มีวุฒิการศึกษาเพิ่ม) 1,000,000.00 บาท สำนักงานจัดหางานจังหวัดร้อยเอ็ด
8.5 กิจกรรมหลักที่ 5 งบประมาณ ผู้รับผิดชอบ หน่วยงานที่เกี่ยวข้อง	ส่งเสริมการประกอบอาชีพให้ผู้สูงอายุ 1,000,000.00 บาท สำนักงานจัดหางานจังหวัดร้อยเอ็ด

หัวข้อ	รายละเอียด
8.6 กิจกรรมหลักที่ 6 งบประมาณ ผู้รับผิดชอบ หน่วยงานที่เกี่ยวข้อง	พัฒนาทักษะฝีมือเพื่อเพิ่มศักยภาพและผลิตภาพแรงงาน 2,260,000.00 บาท สำนักงานพัฒนาฝีมือแรงงานร้อยเอ็ด
8.7 กิจกรรมหลักที่ 7 งบประมาณ ผู้รับผิดชอบ หน่วยงานที่เกี่ยวข้อง	ฝึกทักษะด้านอาชีพแก่นักเรียนครอบครัวยากจนที่ไม่ได้เรียนต่อหลังจบการศึกษาระดับมัธยมศึกษา (ม.3) 311,800.00 บาท สำนักงานศึกษาธิการจังหวัดร้อยเอ็ด
8.8 กิจกรรมหลักที่ 8 งบประมาณ ผู้รับผิดชอบ หน่วยงานที่เกี่ยวข้อง	อบรมเชิงปฏิบัติการ เรื่อง การฝึกอาชีพขายสินค้าผ่านช่องทางออนไลน์ 5,000,000.00 บาท บ้านพักเด็กและครอบครัวจังหวัดร้อยเอ็ด
8.9 กิจกรรมหลักที่ 9 งบประมาณ ผู้รับผิดชอบ หน่วยงานที่เกี่ยวข้อง	ส่งเสริมการค้าออนไลน์ให้กับประชาชนจังหวัดร้อยเอ็ด 1,000,000.00 บาท สำนักงานส่งเสริมการศึกษานอกระบบและการศึกษาตามอัธยาศัยจังหวัดร้อยเอ็ด
8.10 กิจกรรมหลักที่ 10 งบประมาณ ผู้รับผิดชอบ หน่วยงานที่เกี่ยวข้อง	มหกรรมตลาดนัดอาชีพของชุมชน ไทยช่วยไทย สร้างรายได้แก้ไขปัญหาคความยากจน 1,000,000.00 บาท สำนักงานส่งเสริมการศึกษานอกระบบและการศึกษาตามอัธยาศัยจังหวัดร้อยเอ็ด
8.11 กิจกรรมหลักที่ 11 งบประมาณ ผู้รับผิดชอบ หน่วยงานที่เกี่ยวข้อง	การพัฒนาทักษะยกระดับฝีมือ Smart Tambon Model ด้วยธุรกิจ Start up วิสาหกิจชุมชนบน สื่อสังคมออนไลน์ 7,000,000.00 บาท สำนักงานอาชีวศึกษาร้อยเอ็ด
8.12 กิจกรรมหลักที่ 12 งบประมาณ ผู้รับผิดชอบ หน่วยงานที่เกี่ยวข้อง	ศูนย์พัฒนาอาชีพและการเป็นผู้ประกอบการ 27,000,000.00 บาท สำนักงานอาชีวศึกษาร้อยเอ็ด
8.13 กิจกรรมหลักที่ 13 งบประมาณ ผู้รับผิดชอบ หน่วยงานที่เกี่ยวข้อง	สร้างอาชีพรายได้และพัฒนามาตรฐานบริการแพทย์แผนไทยในสถานบริการสาธารณสุขจังหวัด ร้อยเอ็ด ปี 2564 2,624,200.00 บาท สำนักงานสาธารณสุขจังหวัดร้อยเอ็ด
8.14 กิจกรรมหลักที่ 14 งบประมาณ ผู้รับผิดชอบ หน่วยงานที่เกี่ยวข้อง	อบรมทักษะอาชีพการทำเกษตรสมัยใหม่เพื่อรองรับการปรับตัวเข้าสู่ระบบการเกษตรแบบ smart farm (New Skills) เพื่อสนับสนุนการแก้ไขปัญหาความยากจน 24,964,000.00 บาท ที่ทำการปกครองจังหวัดร้อยเอ็ด และมหาวิทยาลัยเทคโนโลยีราชมงคลอีสาน วิทยาเขตร้อยเอ็ด ณ ทุ่งกุลาร้องไห้
8.15 กิจกรรมหลักที่ 15 งบประมาณ ผู้รับผิดชอบ หน่วยงานที่เกี่ยวข้อง	การส่งเสริมอาชีพการทอเสื่ออกพับลายชนิดของกลุ่มแม่บ้านเกษตรกร บ้านบึงพัฒนา 298,500.00 บาท อำเภอหนองพอก
9. หน่วยงานดำเนินการ	1. สำนักงานพัฒนาฝีมือแรงงานร้อยเอ็ด 2. สำนักงานศึกษาธิการจังหวัดร้อยเอ็ด

หัวข้อ	รายละเอียด
	3. สำนักงานส่งเสริมการศึกษานอกระบบและการศึกษาตามอัธยาศัยจังหวัดร้อยเอ็ด 4. สำนักงานจัดหางานจังหวัดร้อยเอ็ด 5. สำนักงานแรงงานจังหวัดร้อยเอ็ด 6. สำนักงานพัฒนาชุมชนจังหวัดร้อยเอ็ด 7. อาชีวศึกษาร้อยเอ็ด 8. สำนักงานสาธารณสุขจังหวัดร้อยเอ็ด 9. ที่ทำการปกครองจังหวัดร้อยเอ็ด 10. มหาวิทยาลัยเทคโนโลยีราชมงคลอีสาน วิทยาเขตร้อยเอ็ด ณ พงษ์กุลาห้องให้ 11. บ้านพักเด็กและครอบครัวจังหวัดร้อยเอ็ด 12. อำเภอหนองพอก
10. ระยะเวลาในกรดำเนินการ	1-ปีงบประมาณ
11. งบประมาณ	92,577,700.00 บาท
12. ผลผลิต (Output)	1. แรงงานและผู้ที่เกี่ยวข้องมีความรู้ ความเข้าใจเกี่ยวกับกฎหมายที่เกี่ยวข้องกับแรงงานนอกระบบ 2. แรงงานและผู้ที่เกี่ยวข้องได้รับทราบถึงสิทธิประโยชน์ตามกฎหมายที่เกี่ยวข้อง 3. แรงงานสามารถนำความรู้ที่ได้ไปประยุกต์ใช้และถ่ายทอดแก่ผู้ที่เกี่ยวข้อง
13. ผลลัพธ์จากการดำเนินโครงการ (Outcome)	1. ประชาชนสามารถนำความรู้ที่ได้รับจากการฝึกอบรมนำไปใช้ให้เกิดประโยชน์ต่อการทำงาน และสามารถถ่ายทอดองค์ความรู้ อีกทั้งหาแนวทางการป้องกันอันตรายอื่นเนื่องจากการทำงานได้ตลอดจน เป็นเครือข่ายของงานความปลอดภัย อาชีวอนามัย และสภาพแวดล้อมในการทำงาน อันจะทำให้เกิดประโยชน์ในวงการแรงงานและส่วนรวมต่อไป 2. ผลิตภาพแรงงานเพิ่มขึ้น ร้อยละ 2

แบบฟอร์มโครงการแบบย่อ (Project Brief) ของโครงการสำคัญภายใต้งบประมาณของจังหวัด

ประเด็นการพัฒนาจังหวัด : ประเด็นการพัฒนาที่ 3 พัฒนาคอนทุกช่วงวัยและระบบนิเวศสนับสนุน (Ecosystem)
เพื่อลดปัญหาความยากจน ความเหลื่อมล้ำ มีคุณภาพชีวิตที่ดี

แผนงาน : การพัฒนาและเสริมสร้างศักยภาพคน

หัวข้อ	รายละเอียด
1. ชื่อโครงการสำคัญ	ลดความเหลื่อมล้ำของคนในจังหวัดร้อยเอ็ด
2. ชื่อแผนงาน	การพัฒนาและเสริมสร้างศักยภาพคน
3. แนวทางการพัฒนา	<ol style="list-style-type: none"> ยกระดับคุณภาพชีวิตให้ได้มาตรฐานและแก้ไขปัญหาความยากจนให้กับผู้มีรายได้น้อยโดยเฉพาะคนจนตาม TPMAF เพื่อลดความเหลื่อมล้ำทางสังคม ด้วยแนวคิดโมเดล smart tambon เพื่อให้เกิดการแก้ไขปัญหาความยากจนแบบตรงจุด ยั่งยืน ยกระดับคุณภาพการศึกษา การเรียนรู้ และจิตส่วสดีการให้เท่าเทียม ทั่วถึง ตามความเหมาะสมทุกช่วงวัย เพื่อเตรียมความพร้อมกำลังคนให้มีทักษะที่เหมาะสมสอดคล้องกับโลกยุคศตวรรษที่ 21 และสามารถแข่งขันได้
4. หลักการและเหตุผล	<p>2560 - 2564 ภายใต้ยุทธศาสตร์ผลักดันให้เกิดสังคมส่วสดีการโดยมีเป้าหมายเพื่อให้ประชาชนทุกกลุ่มเพศวัยสามารถเข้าถึงบริการทางสังคมที่มีคุณภาพอย่างเท่าเทียม และทั่วถึงอันเป็นแนวทางที่สอดคล้องกับนโยบายรัฐบาลปัจจุบันในด้านสังคมและคุณภาพชีวิตที่มุ่งเน้นการจัดส่วสดีการแก่ ทุกกลุ่มเป้าหมายให้มีคุณภาพชีวิตที่ดีและร่วมเป็นพลังชีวิต เพื่อร่วมเป็นพลังขับเคลื่อนสังคมเสริมสร้างความเสมอภาคลดความเหลื่อมล้ำในสังคม ซึ่งสอดคล้องกับนโยบายของรัฐบาลที่ให้ความสำคัญกับการยกระดับคุณภาพชีวิตของประชาชน และการเสริมสร้างให้ผู้สูงอายุคนพิการและผู้ด้อยโอกาสมีคุณภาพชีวิตที่ดีขึ้น ลดการเหลื่อมล้ำการสร้างโอกาสในการเข้าถึงบริการของรัฐอันเป็นสิทธิพื้นฐานและเครื่องหมายแสดงความเท่าเทียมของสังคม</p> <p>ผลการสำรวจข้อมูลความจำเป็นพื้นฐาน (จปฐ.) ปี 2562 จังหวัดร้อยเอ็ด พบว่ามีครัวเรือนยากจนที่มีรายได้น้อยกว่าเกณฑ์ (เฉลี่ย 38,000 บาท/คน/ปี) จำนวน 871 ครัวเรือนจาก 20 อำเภอ 144 ตำบล 461 หมู่บ้าน ในจำนวนดังกล่าวหากมีคลินิกอาชีพ (ศูนย์เรียนรู้เศรษฐกิจพอเพียง) ให้คำแนะนำคำปรึกษา การส่งเสริมอาชีพ พัฒนาทักษะ องค์ความรู้และเพิ่มศักยภาพ ในด้านการประกอบอาชีพ มีเมนูอาชีพให้เลือกฝึกตามความถนัด จะสามารถยกระดับรายได้ให้เพิ่มขึ้นและพ้นเกณฑ์ความจำเป็นพื้นฐานดังกล่าวได้ในปีต่อไป จังหวัดร้อยเอ็ดจึงได้จัดทำโครงการคลินิกอาชีพแก่จน คนร้อยเอ็ดลดความเหลื่อมล้ำน้อมนำปรัชญาเศรษฐกิจพอเพียงสู่การปฏิบัติ เพื่อให้คำปรึกษา ทาทางออกในการแก้ไขปัญหาเรื่องรายได้ เพิ่มรายได้ครัวเรือนยากจน เป้าหมายที่มีรายได้น้อยกว่าเกณฑ์ จปฐ. ซึ่งมีความจำเป็นอย่างยิ่งที่จะต้องพัฒนาทักษะอาชีพให้กับครัวเรือนยากจนเพื่อนำไปประกอบอาชีพที่ตนเองถนัดและสามารถเพิ่มรายได้ให้กับครัวเรือน</p> <p>จากความเหลื่อมล้ำในมิติต่างๆ ส่งผลต่อการสร้างความสามัคคี และข้อจำกัดต่อการยกระดับศักยภาพทุนมนุษย์ รวมถึงสถานการณ์ด้านเศรษฐกิจไทยได้รับความท้าทายจากการเป็นสังคมสูงวัย</p>
	<p>รัฐบาลจึงมีนโยบายการบริหารราชการแผ่นดิน เพื่อพัฒนาประเทศไทยให้ก้าวไปข้างหน้าด้วยความมั่นคง สังคมไทยมีความสุข สามัคคี และเอื้ออาทร ให้คนไทยมีคุณภาพชีวิตที่ดีขึ้น และมีความพร้อมที่จะดำเนินชีวิตในศตวรรษที่ 21 เศรษฐกิจไทยมีความแข็งแกร่ง และมีความสามารถในการแข่งขันสูงขึ้น ควบคู่ไปกับการดูแลสุขภาพทรัพยากรธรรมชาติ และสิ่งแวดล้อมตามหลักปรัชญาของเศรษฐกิจพอเพียง เพื่อให้บรรลุเป้าหมายสังคมไทยมีคุณภาพชีวิตที่ดี จึงเห็นควรให้มีการพัฒนาศักยภาพฝีมือ</p>

หัวข้อ	รายละเอียด
	<p>แรงงาน เพื่อเพิ่มโอกาสในการประกอบอาชีพให้กลุ่มเป้าหมายต่างๆ เพื่อให้มีความรู้ และทักษะฝีมือสามารถนำไปประกอบการอาชีพเสริม หรืออาชีพอิสระ</p> <p>จากประเด็นดังกล่าว การพัฒนาทักษะฝีมือเพื่อเพิ่มโอกาสในการประกอบอาชีพจึงมีความจำเป็น เพื่อดำเนินการพัฒนาฝีมือให้กับกลุ่มแรงงานนอกระบบ กลุ่มเป้าหมายเฉพาะ กลุ่ม OTOP กลุ่มวิสาหกิจชุมชน ที่ยังขาดโอกาสในการได้รับการพัฒนาความรู้และทักษะฝีมือ เพื่อให้มีความรู้และทักษะในสาขาอาชีพต่างๆ นำไปประกอบอาชีพ สร้างรายได้ให้กับตนเองและครอบครัวต่อไป</p>
5. วัตถุประสงค์ของโครงการ	<ol style="list-style-type: none"> 1. เพื่อให้คนทุกช่วงวัยได้รับการพัฒนาศักยภาพ เป็นคนดี มีคุณภาพ มีความรู้ มีทักษะ เรียนรู้ได้ด้วยตนเองในทุกช่วงวัย 2. เพื่อพัฒนาคุณภาพชีวิตของประชาชนให้มีความเป็นอยู่ที่ดีขึ้น มีอาชีพมั่นคง สุขภาพดี 3. เพื่อเพิ่มผลผลิตแรงงานให้มีคุณภาพและสามารถเริ่มสร้างสรรค์ 4. เพื่อสร้างความเป็นธรรม และลดความเหลื่อมล้ำในทุกมิติ
6. ตัวชี้วัดและค่าเป้าหมาย	<ol style="list-style-type: none"> 1. คนยากจนตาม TPMAP ของจังหวัด ลดลง ร้อยละ 25 2. ความเหลื่อมล้ำในการกระจายรายได้ของคนในจังหวัดร้อยเอ็ด ลดลง ร้อยละ 0.02
7. พื้นที่เป้าหมาย	จังหวัดร้อยเอ็ด
8. กิจกรรมหลัก	<ol style="list-style-type: none"> 1. การจัดสวัสดิการสงเคราะห์และคุ้มครองสวัสดิภาพเด็ก 2. พัฒนาศักยภาพอาสาสมัครในการดูแลกลุ่มเปราะบางทางสังคมจังหวัดร้อยเอ็ด 3. โครงการส่งเสริมและพัฒนาคุณภาพการดำเนินงานกองทุนสวัสดิการชุมชนตำบล และจังหวัดร้อยเอ็ด 4. โครงการพัฒนาคุณภาพชีวิตคนร้อยเอ็ด เพื่อจัดความยากจนและพัฒนาคนทุกช่วงวัยอย่างยั่งยืนตามหลักปรัชญาเศรษฐกิจพอเพียง 5. ช่วยเหลือผู้ยากจนผู้ยากไร้ รายได้น้อยผู้ด้อยโอกาส 6. ส่งเสริมฟื้นฟูสุขภาพผู้พิการและผู้ด้อยโอกาสในชุมชน
8.1 กิจกรรมหลักที่ 1 งบประมาณ ผู้รับผิดชอบ หน่วยงานที่เกี่ยวข้อง	<p>การจัดสวัสดิการสงเคราะห์และคุ้มครองสวัสดิภาพเด็ก</p> <p>5,000,000 บาท</p> <p>บ้านพักเด็กและครอบครัวจังหวัดร้อยเอ็ด</p>
8.2 กิจกรรมหลักที่ 2 งบประมาณ ผู้รับผิดชอบ หน่วยงานที่เกี่ยวข้อง	<p>พัฒนาศักยภาพอาสาสมัครในการดูแลกลุ่มเปราะบางทางสังคมจังหวัดร้อยเอ็ด</p> <p>3,926,320 บาท</p> <p>สำนักงานพัฒนาสังคมและพัฒนาความมั่นคงของมนุษย์จังหวัดร้อยเอ็ด</p>
8.3 กิจกรรมหลักที่ 3 งบประมาณ ผู้รับผิดชอบ หน่วยงานที่เกี่ยวข้อง	<p>โครงการส่งเสริมและพัฒนาคุณภาพการดำเนินงานกองทุนสวัสดิการชุมชนตำบล และจังหวัดร้อยเอ็ด</p> <p>3,502,140 บาท</p> <p>สำนักงานพัฒนาสังคมและพัฒนาความมั่นคงของมนุษย์จังหวัดร้อยเอ็ด</p>
8.4 กิจกรรมหลักที่ 4 งบประมาณ ผู้รับผิดชอบ หน่วยงานที่เกี่ยวข้อง	<p>โครงการพัฒนาคุณภาพชีวิตคนร้อยเอ็ด เพื่อจัดความยากจนและพัฒนาคนทุกช่วงวัยอย่างยั่งยืนตามหลักปรัชญาเศรษฐกิจพอเพียง</p> <p>12,879,600 บาท</p> <p>สำนักงานพัฒนาชุมชนจังหวัดร้อยเอ็ด</p>
8.5 กิจกรรมหลักที่ 5 งบประมาณ ผู้รับผิดชอบ หน่วยงานที่เกี่ยวข้อง	<p>ช่วยเหลือผู้ยากจนผู้ยากไร้ รายได้น้อยผู้ด้อยโอกาส</p> <p>100,000 บาท</p> <p>อำเภอเมืองสรวง</p>

หัวข้อ	รายละเอียด
8.6 กิจกรรมหลักที่ 6 งบประมาณ ผู้รับผิดชอบ หน่วยงานที่เกี่ยวข้อง	ส่งเสริมฟื้นฟูสุขภาพผู้พิการและผู้ด้อยโอกาสในชุมชน 300,000 บาท อำเภอเมืองสรวง
9. หน่วยงานดำเนินการ	สำนักงานพัฒนาสังคมและพัฒนาความมั่นคงของมนุษย์จังหวัดร้อยเอ็ด บ้านพักเด็กและครอบครัว จังหวัดร้อยเอ็ด และอำเภอเมืองสรวง
10. ระยะเวลาในการดำเนิน โครงการ	1 ปีงบประมาณ
11. งบประมาณ	30,108,060 บาท
12. ผลผลิต (Output)	1. จำนวนวัยทำงานได้รับการเรียนรู้ พัฒนาทักษะชีวิตที่เหมาะสมตามวิชาชีพเพิ่มขึ้น 2. ผลผลิตภาพแรงงานจังหวัดร้อยเอ็ดเพิ่มขึ้น มีการต่อยอดจากการพัฒนาทักษะเพื่อนำไปสู่การสร้าง รายได้
13. ผลลัพธ์จากการดำเนิน โครงการ (Outcome)	1. คนทุกช่วงวัยได้รับการพัฒนาศักยภาพเป็นคนดี คนเก่ง มีคุณภาพ เป็นที่ต้องการของตลาดแรงงาน 2. ยกระดับอาชีพ เพิ่มรายได้มากขึ้น

แบบฟอร์มโครงการแบบย่อ (Project Brief) ของโครงการสำคัญภายใต้งบประมาณของจังหวัด

ประเด็นการพัฒนาจังหวัด : ประเด็นการพัฒนาที่ 3 พัฒนาคมนทุกช่วงวัยและระบบนิเวศสนับสนุน (Ecosystem)
เพื่อลดปัญหาความยากจน ความเหลื่อมล้ำ มีคุณภาพชีวิตที่ดี

แผนงาน : การพัฒนาและเสริมสร้างศักยภาพคน

หัวข้อ	รายละเอียด
1. ชื่อโครงการสำคัญ	สร้างเสริมให้คนมีสุขภาวะที่ดีและสร้างเมืองสุขภาพ
2. ชื่อแผนงาน	การพัฒนาและเสริมสร้างศักยภาพคน
3. แนวทางการพัฒนา	พัฒนาระบบป้องกันและควบคุมโรคพหุปัจจัยไม่ติดต่อและมะเร็งเรื้อรังน้ำดี เพื่อลดอัตราผู้ป่วยและตาย
4. หลักการและเหตุผล	<p>ประเทศไทยมีจำนวนผู้สูงอายุเพิ่มขึ้นอย่างมีนัยสำคัญในรอบ 10 ปีที่ผ่านมาทำให้ในปัจจุบันนี้ประเทศไทยได้เข้าสู่สังคมผู้สูงอายุแล้ว (Aging Society) ดังจะเห็นได้จากจำนวนประชากรทั้งหมด 64.5 ล้านคน เป็นผู้สูงอายุ อายุ 60 ปีขึ้นไป 11.3 ล้านคน คิดเป็นร้อยละ 17.1 ของประชากร คาดว่าภายในปี 2568 หรืออีก 6 ปีข้างหน้าประเทศไทยก้าวเข้าสู่การเป็นสังคมผู้สูงอายุโดยสมบูรณ์ (Aged Society) โดยจะมีผู้สูงอายุประมาณ 17.1 ล้านคน หรือเพิ่มขึ้นเกินร้อยละ 20.0 ของประชากรทั้งหมด กล่าวคือจะมีผู้สูงอายุ 1 คน ในประชากรทุก ๆ 5 คน ซึ่งเป็นสถานการณ์ที่สวนทางกับการเปลี่ยนแปลง ของครอบครัวที่มีภาวะเจริญพันธุ์(เด็กเกิดใหม่) ลดลง ครอบครัวมีขนาดเล็กลง สภาพความเปลี่ยนแปลงดังกล่าว ส่งผลให้มีผู้สูงอายุที่ต้องอยู่คนเดียวหรือที่อยู่ตามลำพัง มากกว่าร้อยละ 24.0 และพบว่าจำนวนผู้สูงอายุที่มีความจำเป็นต้องพึ่งพาการดูแลและที่ประสบปัญหาความทุกข์ยากเดือดร้อนภายในชุมชน ด้านที่อยู่อาศัย ด้านทักษะการใช้ชีวิตที่ไม่เหมาะสม มีแนวโน้มที่จะเพิ่มขึ้นเรื่อยๆ ดังนั้น จึงต้องมีกลไกทำหน้าที่ให้การดูแลและให้บริการผู้สูงอายุเหล่านี้ การก้าวสู่สังคมสูงอายุ ซึ่งเป็นปรากฏการณ์ที่ชัดเจนของสังคมไทยในศตวรรษที่ 21</p> <p>จากข้อมูลจะพบว่าประเทศไทยได้กลายเป็นสังคมผู้สูงอายุ มาตั้งแต่ปี 2548 อันเป็นผลจากการที่อัตราการเกิดของคนไทยลดลง อย่างมากและชีวิตคนไทยที่ยืนยาวขึ้น สังคมไทยได้รับรู้และตระหนักถึงสถานการณ์สังคมผู้สูงอายุพอสมควรแล้ว แต่สิ่งที่สังคมยังไม่ตระหนักชัดและยังได้รับข้อมูลไม่มากนักคือ ภาพสังคมผู้สูงอายุไทยนับจากนี้เป็นต้นไป โดยโครงสร้างของประชากรจะสูงขึ้นอย่างรวดเร็ว คลื่นประชากรรุ่นที่เกิดในช่วงปี 2506-2526 หรือที่เรียกว่า “ประชากรรุ่นเกิดล้าน” ซึ่งมีอายุ 30 - 50 ปี กำลัง เคลื่อนตัวกลายเป็นประชากรสูงอายุกลุ่มใหญ่ในอีก 20 -30 ปีข้างหน้า ทำให้ประเทศไทยกลายเป็น “สังคมผู้สูงอายุอย่างสมบูรณ์” และคาดการณ์ว่าในปี 2573 จะมีประชากรสูงอายุสัดส่วนประมาณ 1 ใน 4 ของประชากรทั้งหมดของประเทศ สถานการณ์ทางสังคมไทยในปัจจุบันพบว่าการเปลี่ยนแปลงไปอย่างรวดเร็วทั้งด้านเศรษฐกิจ สังคม วัฒนธรรมรวมไปถึงการเปลี่ยนแปลงทางด้านกฎหมายกฎระเบียบและการจัดสวัสดิการสังคมที่มีการเปลี่ยนแปลง เพื่อให้สอดคล้องกับสถานการณ์สังคมในปัจจุบันตามแผนพัฒนาเศรษฐกิจ และสังคมแห่งชาติฉบับที่ 12(พ.ศ.2560 - 2564) ได้นำเสนอกรอบทิศทางการจัดสวัสดิการสังคมที่ยั่งยืนอย่างบูรณาการร่วมกับภาคีภาคส่วน เพื่อให้เกิดสังคมสวัสดิการโดยต้องการให้คนไทยมีสวัสดิการพื้นฐานในเรื่องที่มีความจำเป็นต่อการดำรงชีวิตและระบบสวัสดิการหรือสิทธิขั้นพื้นฐานต่างๆครอบคลุมทั่วถึงเป็นธรรม เพื่อปูทางไปสู่การเป็นสังคมสวัสดิการ (Welfare Society) ที่มีสวัสดิการถ้วนหน้า(Welfare for All) สำหรับคนไทยภายในปี 2560 ไม่ให้มีคนไทยตกหล่นไปจากการดูแลซึ่งกระทรวงการพัฒนาสังคมและความมั่นคงของมนุษย์ได้นำประเด็นแผนพัฒนาเศรษฐกิจและสังคมแห่งชาติฉบับที่ 12 มากำหนดเป็นยุทธศาสตร์กระทรวงภายในปี 2560 - 2564 ภายใต้ยุทธศาสตร์ผลักดันให้เกิดสังคมสวัสดิการโดยมี</p>

หัวข้อ	รายละเอียด
	<p>เป้าหมายเพื่อให้ประชาชนทุกกลุ่มเพศวัยสามารถเข้าถึงบริการทางสังคมที่มีคุณภาพอย่างเท่าเทียม และทั่วถึงอันเป็นแนวทางที่สอดคล้องกับนโยบายรัฐบาลปัจจุบันในด้านสังคมและคุณภาพชีวิตที่มุ่งเน้นการจัดสวัสดิการแก่ทุกกลุ่มเป้าหมายให้มีคุณภาพชีวิตที่ดีและร่วมเป็นพลังชีวิต เพื่อร่วมเป็นพลังขับเคลื่อนสังคมเสริมสร้างความเสมอภาคลดความเหลื่อมล้ำในสังคม ซึ่งสอดคล้องกับนโยบายของรัฐบาลที่ให้ความสำคัญ กับการยกระดับคุณภาพชีวิตของประชาชน และการเสริมสร้างให้ผู้สูงอายุคนพิการและผู้ด้อยโอกาสมีคุณภาพชีวิตที่ดีขึ้น ลดการเหลื่อมล้ำ การสร้างโอกาสในการเข้าถึงบริการของรัฐอันเป็นสิทธิพื้นฐาน และเครื่องหมายแสดงความเท่าเทียมของสังคม</p> <p>ปัจจุบันสถานการณ์ของจังหวัดร้อยเอ็ดมีสถานบริการ ด้านสุขภาพทั่วถึงทุกตำบล แต่สัดส่วนแพทย์ต่อประชากรค่อนข้างต่ำ และมีแนวโน้มการเสียชีวิตจากโรคมะเร็ง ความดันโลหิตสูง และโรคหลอดเลือด โรคเบาหวาน และโรคติดต่อและอื่น ๆ จะต้องเฝ้าระวังให้ลดลงเพิ่มศักยภาพบริการยาสมุนไพรในชุมชนครบวงจร ด้านการศึกษาจะต้องให้ความสำคัญทักษะชีวิตด้านสุขภาพให้มากขึ้น สร้างความตระหนัก และมีจิตสำนึกในการรักษาสุขภาพให้เกิดขึ้น กับผู้เรียนและขยายผลสู่ครอบครัว และชุมชน อาชีพและรายได้ของประชาชนยังมีกลุ่มคนที่มีรายได้น้อย ขาดทักษะในการประกอบอาชีพและหารายได้จำเป็นต้องได้รับการพัฒนา ส่งเสริมและสนับสนุนทุกช่วงวัยการดูแลสุขภาพประชาชน ทุกช่วงวัย ทั้งในสถานประกอบการ สถานศึกษา ทั้งนี้จะต้องประสานความร่วมมือจากหน่วยงานต่างๆ ที่เกี่ยวข้องในการพัฒนา และขับเคลื่อนกระบวนการ การบูรณาการเครือข่ายความร่วมมือ เพื่อพัฒนาคุณภาพชีวิตคนร้อยเอ็ดสู่ความเป็นเมืองสุขภาพ</p>
5. วัตถุประสงค์ของโครงการ	เพื่อพัฒนาคุณภาพชีวิตของประชาชนให้มีความเป็นอยู่ที่ดีขึ้น มีอาชีพมั่นคง สุขภาพดี
6. ตัวชี้วัดและค่าเป้าหมาย	อัตราผู้ป่วยและตายด้วยโรคมะเร็งที่น้ำดีลดลง ร้อยละ 10
7. พื้นที่เป้าหมาย	จังหวัดร้อยเอ็ด
8. กิจกรรมหลัก	<ol style="list-style-type: none"> 1. ลดพยาธิใบไม้ตับ กำจัดมะเร็งท่อน้ำดี โดยการมีส่วนร่วมของกลไกคณะกรรมการพัฒนาคุณภาพชีวิต 2. พัฒนาหน่วยส่งเสริมและตรวจรับรองมาตรฐานผลิตภัณฑ์อาหารปลอดภัยจังหวัดร้อยเอ็ดให้ได้มาตรฐาน 3. เสริมสร้างความรู้ผู้ช่วยเหลือดูแลผู้สูงอายุในชุมชนจังหวัดร้อยเอ็ด 4. ชุมชนสุขภาวะที่ดี นำไปสู่ชุมชนที่ดี (Healthier Communities Healthier Future) 5. ฝึกอบรมแกนนำสุขภาพตำบลหนองแคน 6. ส่งเสริมการออกกำลังกายและการดูแลสุขภาพจิตในผู้สูงอายุตำบลบัวแดง
8.1 กิจกรรมหลักที่ 1 งบประมาณ ผู้รับผิดชอบ หน่วยงานที่เกี่ยวข้อง	ลดพยาธิใบไม้ตับ กำจัดมะเร็งท่อน้ำดี โดยการมีส่วนร่วมของกลไกคณะกรรมการพัฒนาคุณภาพชีวิต 7,609,200.00 บาท สำนักงานสาธารณสุขจังหวัดร้อยเอ็ด
8.2 กิจกรรมหลักที่ 2 งบประมาณ ผู้รับผิดชอบ หน่วยงานที่เกี่ยวข้อง	พัฒนาหน่วยส่งเสริมและตรวจรับรองมาตรฐานผลิตภัณฑ์อาหารปลอดภัยจังหวัดร้อยเอ็ดให้ได้มาตรฐาน 2,143,900.00 บาท สำนักงานสาธารณสุขจังหวัดร้อยเอ็ด
8.3 กิจกรรมหลักที่ 3 งบประมาณ	เสริมสร้างความรู้ผู้ช่วยเหลือดูแลผู้สูงอายุในชุมชนจังหวัดร้อยเอ็ด 1,058,880.00 บาท
ผู้รับผิดชอบ หน่วยงานที่เกี่ยวข้อง	สำนักงานสาธารณสุขจังหวัดร้อยเอ็ด
8.4 กิจกรรมหลักที่ 4 งบประมาณ ผู้รับผิดชอบ	ชุมชนสุขภาวะที่ดี นำไปสู่ชุมชนที่ดี (Healthier Communities Healthier Future) 32,500,000.00 บาท มหาวิทยาลัยราชภัฏร้อยเอ็ด


หัวข้อ	รายละเอียด
หน่วยงานที่เกี่ยวข้อง	
8.5 กิจกรรมหลักที่ 5 งบประมาณ ผู้รับผิดชอบ หน่วยงานที่เกี่ยวข้อง	ฝึกอบรมแกนนำสุขภาพตำบลหนองแคน 50,000.00 บาท อำเภอปทุมรัตต์
8.6 กิจกรรมหลักที่ 6 งบประมาณ ผู้รับผิดชอบ หน่วยงานที่เกี่ยวข้อง	ส่งเสริมการออกกำลังกายและการดูแลสุขภาพจิตในผู้สูงอายุตำบลบัวแดง 20,000.00 บาท อำเภอปทุมรัตต์
9. หน่วยงานดำเนินการ	สำนักงานสาธารณสุขจังหวัดร้อยเอ็ด มหาวิทยาลัยราชภัฏร้อยเอ็ด และอำเภอปทุมรัตต์
10. ระยะเวลาในการดำเนินโครงการ	1 ปีงบประมาณ
11. งบประมาณ	43,381,980.00 บาท
12. ผลผลิต (Output)	1. อัตราการตายของผู้ที่มีพยาธิใบไม้ตับ และมะเร็งท่อน้ำดีลดลง 2. ดัชนีของความสุขในครอบครัวของประชาชนในจังหวัดเพิ่มขึ้น
13. ผลลัพธ์จากการดำเนินโครงการ (Outcome)	1. เพื่อพัฒนาประชาชนในจังหวัดให้มีสุขภาพทางกายและทางจิตใจที่ดี และมีสังคมที่เข้มแข็ง 2. อัตราผู้ป่วยและตายด้วยโรคมะเร็งท่อน้ำดีลดลง ร้อยละ 10

แบบฟอร์มโครงการแบบย่อ (Project Brief) ของโครงการสำคัญภายใต้งบประมาณของจังหวัด

ประเด็นการพัฒนาจังหวัด : ประเด็นการพัฒนาที่ 3 พัฒนาคมนทุกช่วงวัยและระบบนิเวศสนับสนุน (Ecosystem)
เพื่อลดปัญหาความยากจน ความเหลื่อมล้ำ มีคุณภาพชีวิตที่ดี
แผนงาน : การพัฒนาและเสริมสร้างศักยภาพคน

หัวข้อ	รายละเอียด
1. ชื่อโครงการสำคัญ	สร้างสังคมคุณธรรมตามหลักร้อยเอ็ดเมืองคนดีวิถีพุทธ
2. ชื่อแผนงาน	การพัฒนาและเสริมสร้างศักยภาพคน
3. แนวทางการพัฒนา	สร้างสังคมคุณธรรมตามหลักร้อยเอ็ดเมืองคนดีวิถีพุทธ
4. หลักการและเหตุผล	<p>รัฐบาลมีนโยบายสังคมและคุณภาพชีวิตในด้านศาสนา ศิลปะ และวัฒนธรรมในการอุปถัมภ์ ค้ำครอง และทำนุบำรุงศาสนา ส่งเสริมการปรับปรุงองค์กรและกลไกที่รับผิดชอบด้านศาสนา เพื่อให้การบริหารจัดการส่งเสริมทำนุบำรุงศาสนามีความเป็นเอกภาพและประสิทธิภาพ รวมทั้งส่งเสริมความเข้าใจอันดี และสมานฉันท์ระหว่างศาสนิกชนของทุกศาสนา เพื่อนำหลักธรรมของศาสนามาใช้ในการส่งเสริมคุณธรรมจริยธรรม และสร้างแรงจูงใจให้ประชาชน ใช้หลักธรรมในการดำรงชีวิตมากขึ้น และมีนโยบายในการผลักดันให้จังหวัดที่มีศักยภาพในการเป็นศูนย์กลางด้านศาสนา ดำเนินการจัดสร้างพุทธมณฑลขึ้น เพื่อเป็นศูนย์กลางในการดำเนินกิจกรรมด้านพระพุทธศาสนาเป็นศูนย์รวมจิตใจเป็นแหล่งเรียนรู้ของพุทธศาสนิกชนรวมทั้งเป็นสถานที่สำคัญที่ใช้ในการประกอบกิจกรรมทางศาสนาในจังหวัด สอดคล้องกับแผนพัฒนาเศรษฐกิจและสังคมแห่งชาติยุทธศาสตร์การเสริมสร้างและพัฒนาศักยภาพทุนมนุษย์ โดยมีวัตถุประสงค์เพื่อพัฒนาคุณภาพคนไทยทุกกลุ่มวัยให้มีความพร้อมทั้งกาย ใจ สติปัญญา มีระเบียบวินัย มีจิตสำนึกในวัฒนธรรมที่งดงาม และรู้คุณค่าความเป็นไทย โดยมีเป้าหมายเสริมสร้างความเข้มแข็งของสถาบันทางสังคม ส่งเสริมให้ทุกภาคส่วนนำค่านิยมและวัฒนธรรมที่งดงามของไทย มาเป็นฐานในการพัฒนาคน และสังคมโดยส่งเสริมความเข้มแข็งของสถาบันหลักทางสังคมพัฒนาบทบาทของสถาบันทางสังคมให้เอื้อต่อการพัฒนาคน และสร้างค่านิยมให้คนไทยภาคภูมิใจในวัฒนธรรมไทย ทั้งนี้การสร้างพุทธมณฑลจังหวัดร้อยเอ็ด ถือเป็นสถาบันทางสังคมเพื่อเป็นแหล่งส่งเสริมและพัฒนาคุณธรรมจริยธรรม เป็นศูนย์รวมจิตใจเป็นแหล่งเรียนรู้ของพุทธศาสนิกชน เพื่อพัฒนาคุณภาพชีวิตที่ดีสอดคล้องกับยุทธศาสตร์การพัฒนาจังหวัดในประเด็นยุทธศาสตร์พัฒนาคนทุกช่วงวัยและระบบนิเวศสนับสนุน (Ecosystem) เพื่อลดปัญหาความยากจน ความเหลื่อมล้ำ มีคุณภาพชีวิตที่ดีโดยส่งเสริมการมีส่วนร่วมจากทุกภาคส่วนในการอนุรักษ์และสืบทอดด้านศาสนา ศิลปะ วัฒนธรรมเพื่อเสริมสร้างภูมิคุ้มกันทางสังคม</p> <p>ในการนี้จังหวัดร้อยเอ็ด จึงเห็นความสำคัญในการเสริมสร้างความเป็นองค์กรต้นแบบที่ส่งเสริมงานด้านศาสนาในพื้นที่ โดยร่วมกับองค์กรเครือข่ายทางศาสนาและวัฒนธรรม หน่วยงานภาครัฐ และภาคเอกชน ได้มีโครงการส่งเสริมพระพุทธศาสนา และโครงการก่อสร้างพุทธมณฑลจังหวัดร้อยเอ็ด เพื่อเป็นการน้อมรำลึกถึงองค์สมเด็จพระสัมมาสัมพุทธเจ้าพระบรมศาสดา ผู้มีพระมหากรุณาธิคุณอันยิ่งใหญ่และถือเป็นวาระอันเป็นมหาอุดมมงคลที่พุทธศาสนิกชนชาวไทยจะได้ร่วมกันเฉลิมฉลองด้วยการประกอบบุญกุศล และปฏิบัติธรรมในวันสำคัญทางศาสนา</p> <p>จังหวัดร้อยเอ็ดมีความต้องการที่จะส่งเสริมคนไทยให้นำหลักธรรมทางศาสนา มาใช้</p>

หัวข้อ	รายละเอียด
	<p>ให้เกิดความรู้คู่คุณธรรมและเสริมสร้างคุณธรรมจริยธรรม ให้สังคมมีคุณภาพเผยแพร่หลักธรรมสู่เยาวชนและประชาชน และเพื่อให้สอดคล้องกับนโยบายและแนวทางการดำเนินงานของรัฐมนตรีว่าการกระทรวงวัฒนธรรมในด้านความมั่นคงของ ๓ สถาบันอันเป็นที่รักยิ่งของปวงชนชาวไทยโดยการเทิดทูน และสนองงานด้วยความจงรักภักดีของสถาบันชาติ ศาสนาและพระมหากษัตริย์เพื่อเทิดทูน ยืนยงดำรงไว้ซึ่งสถาบันอันสูงสุดของประเทศ และนโยบายด้านการนำทุนทางวัฒนธรรมของประเทศ มาสร้างคุณค่าทางสังคมในด้านการสร้างสรรค์อารยธรรมที่ดี สู่วิถีชีวิตและสังคมคุณภาพโดยการสร้างค่านิยมจิตสำนึกและภูมิปัญญาของคนไทยโดยใช้ศาสนา ศิลปะ วัฒนธรรม เป็นเครื่องหล่อหลอมยึดเหนี่ยวและสร้างภูมิคุ้มกันทางวัฒนธรรมและมีค่านิยมที่ดีงาม ให้เกิดวิถีการดำเนินชีวิตในสังคมอย่างรู้รักสามัคคีของคนในชาติ</p>
	<p>จังหวัดร้อยเอ็ดได้ตระหนักถึงความสำคัญของนโยบายในภาวะเผยแพร่หลักธรรมทางศาสนาสู่ประชาชน มีความต้องการในการจัดโครงการส่งเสริมพระพุทธศาสนาร้อยเอ็ดเมืองคนดีด้วยวิถีพุทธ และ โครงการก่อสร้างพุทธมณฑลจังหวัดร้อยเอ็ด โดยความร่วมมือร่วมใจของชาวพุทธทั้งภาครัฐภาคประชาสังคมและภาคเอกชนร่วมจัดกิจกรรมดังกล่าว เพื่อดำรงพระพุทธศาสนามั่นคงและสมบัติอันล้ำค่าของชนชาติไทย ไว้เป็นศูนย์รวมแห่งจิตใจเป็นรากฐานสำคัญทางวัฒนธรรม เป็นแหล่งหล่อหลอมเอกลักษณ์ของความเป็นชาติไว้โดยยึดหลักประหยัดและเรียบง่าย และสามารถปฏิบัติร่วมกันได้ทั้งครอบครัวด้วยการน้อมนำแนวคิดตามปรัชญาเศรษฐกิจพอเพียงมาประยุกต์ปฏิบัติเพื่อให้เกิดความสงบร่มเย็น เป็นสุขความเจริญและความมั่นคงทั้งต่อตนเอง ต่อครอบครัวชุมชนสังคม และประเทศชาติ</p>
5. วัตถุประสงค์ของโครงการ	<ol style="list-style-type: none"> 1. เพื่อให้คนทุกช่วงวัยได้รับการพัฒนาศักยภาพ เป็นคนดี มีคุณภาพ มีความรู้ มีทักษะ เรียนรู้ได้ด้วยตนเองในทุกช่วงวัย 2. เพื่อเพิ่มผลิตภาพแรงงานให้มีคุณภาพและความริเริ่มสร้างสรรค์ 3. เพื่อสร้างความเป็นธรรม และลดความเหลื่อมล้ำในทุกมิติ
6. ตัวชี้วัดและค่าเป้าหมาย	ความเหลื่อมล้ำในการกระจายรายได้ของคนในจังหวัดร้อยเอ็ดลดลง ร้อยละ 0.02
7. พื้นที่เป้าหมาย	จังหวัดร้อยเอ็ด
8. กิจกรรมหลัก	1. โครงการส่งเสริมพระพุทธศาสนาร้อยเอ็ดเมืองคนดีด้วยวิถีพุทธ
8.2 กิจกรรมหลักที่ 1 งบประมาณ ผู้รับผิดชอบ หน่วยงานที่เกี่ยวข้อง	<p>โครงการส่งเสริมพระพุทธศาสนาร้อยเอ็ดเมืองคนดีด้วยวิถีพุทธ</p> <p>300,000.00 บาท</p> <p>สำนักงานพระพุทธศาสนาจังหวัดร้อยเอ็ด</p>
9. หน่วยงานดำเนินการ	สำนักงานพระพุทธศาสนาจังหวัดร้อยเอ็ด
10. ระยะเวลาในการดำเนินโครงการ	1 ปีงบประมาณ
11. งบประมาณ	300,000.00 บาท
12. ผลผลิต (Output)	<ol style="list-style-type: none"> 1. จังหวัดร้อยเอ็ดมีพุทธมณฑลเป็นสถานที่ปฏิบัติธรรมที่ร่มรื่น 2. เยาวชนและประชาชนได้รับการเสริมสร้างคุณธรรม จริยธรรม และเป็นแหล่งท่องเที่ยวของจังหวัดร้อยเอ็ด
13. ผลลัพธ์จากการดำเนินโครงการ (Outcome)	<ol style="list-style-type: none"> 1. ประชาชนจังหวัดร้อยเอ็ดมีพื้นที่สำหรับทำกิจกรรมทางศาสนาเพิ่มขึ้น 2. เป็นการเผยแพร่ เพื่อสร้างการเรียนรู้เกี่ยวกับพุทธประวัติ คำสอน และเรื่องราวเกี่ยวกับพระพุทธศาสนา และพระพุทธมิ่งเมืองมงคล จังหวัดร้อยเอ็ด



แบบฟอร์มโครงการแบบย่อ (Project Brief) ของโครงการสำคัญภายใต้งบประมาณของจังหวัด

ประเด็นการพัฒนาจังหวัด : ประเด็นการพัฒนาที่ 4 เสริมสร้างความสมดุลทรัพยากรธรรมชาติและสิ่งแวดล้อม พร้อมรับการเปลี่ยนแปลงของสภาพภูมิอากาศ และระบบเศรษฐกิจแบบ BCG อย่างยั่งยืน
แผนงาน : พัฒนาแหล่งน้ำ และเพิ่มประสิทธิภาพบริหารจัดการน้ำเพื่อการพัฒนาที่ยั่งยืน

หัวข้อ	รายละเอียด
1. ชื่อโครงการสำคัญ	การบริหารจัดการทรัพยากรน้ำทั้งน้ำผิวดินและน้ำใต้ดินให้มีประสิทธิภาพ
2. ชื่อแผนงาน	พัฒนาแหล่งน้ำ และเพิ่มประสิทธิภาพบริหารจัดการน้ำเพื่อการพัฒนาที่ยั่งยืน
3. แนวทางการพัฒนา	เพิ่มสมรรถนะและประสิทธิภาพการบริหารจัดการน้ำ พัฒนาแหล่งน้ำและระบบกระจายน้ำในพื้นที่แล้งและท่วมซ้ำซาก
4. หลักการและเหตุผล	<p>ที่มา : (1) ยุทธศาสตร์ชาติระยะ 20 ปี (พ.ศ. 2561-2580) มีวิสัยทัศน์ “ประเทศไทยมีความมั่นคง มั่งคั่ง ยั่งยืน เป็นประเทศพัฒนาแล้ว ด้วยการพัฒนาตามปรัชญาเศรษฐกิจพอเพียง” ยุทธศาสตร์ที่ 5 ด้านการสร้างการเติบโตบนคุณภาพชีวิตที่เป็นมิตรต่อสิ่งแวดล้อม ประเด็นยุทธศาสตร์ที่ 5 พัฒนาคความมั่นคงทางน้ำ พลังงาน และเกษตรที่เป็นมิตรกับสิ่งแวดล้อม (2) แผนแม่บทภายใต้ยุทธศาสตร์ชาติ ประเด็นที่ 19 การบริหารจัดการน้ำทั้งระบบ เป้าหมายคือความมั่นคงด้านน้ำของประเทศเพิ่มขึ้น ผลผลิตของน้ำทั้งระบบเพิ่มขึ้น แม่น้ำลำคลองและแหล่งน้ำธรรมชาติได้รับการอนุรักษ์และฟื้นฟูให้มีระบบนิเวศที่ดี (3) ประเด็นปฏิรูปประเทศด้านทรัพยากรธรรมชาติและสิ่งแวดล้อม เรื่องทรัพยากรทางน้ำในการบริหารจัดการเชิงพื้นที่ ระบบเส้นทางน้ำ (4) แผนพัฒนาเศรษฐกิจและสังคมแห่งชาติฉบับที่ 12 (พ.ศ. 2560-2564) ยุทธศาสตร์ที่ 4 การเติบโตที่เป็นมิตรกับสิ่งแวดล้อมเพื่อการพัฒนาอย่างยั่งยืน มีเป้าหมายการพัฒนา คือ การดำเนินนโยบายแผนงาน โครงการพัฒนาและการใช้ประโยชน์น้ำในพื้นที่ 22 ลุ่มน้ำของประเทศ อยู่บนหลักความพอประมาณ มีเหตุผลและมีความยั่งยืน ประชาชนทุกระดับสามารถเข้าถึงทรัพยากรน้ำเพื่อการบริโภค-อุปโภคได้อย่างมั่นคง ปลอดภัย และเท่าเทียม (5) นโยบายรัฐบาลพลเอกประยุทธ์ จันทร์โอชา นโยบายหลักข้อที่ 10 การฟื้นฟูทรัพยากรธรรมชาติและการรักษาสิ่งแวดล้อมเพื่อสร้างการเติบโตอย่างยั่งยืน ในการส่งเสริมการบริหารจัดการน้ำทั้งระบบ แหล่งน้ำชุมชน นโยบายเร่งด่วน ข้อที่ 11 การจัดเตรียมมาตรการรองรับภัยแล้งและอุทกภัย (6) แผนแม่บทการบริหารจัดการทรัพยากรน้ำ 20 ปี ด้านที่ 2 การสร้างความมั่นคงภาคการผลิต ในการพัฒนาแหล่งกักเก็บน้ำและแหล่งน้ำชุมชน ด้านที่ 3 การจัดการน้ำท่วมและอุทกภัยในการบรรเทาอุทกภัยพื้นที่วิกฤตลดความเสี่ยงและความรุนแรงด้านที่ 5 การอนุรักษ์ฟื้นฟูสภาพป่าต้นน้ำ และ (7) แผนพัฒนาจังหวัดร้อยเอ็ด 5 ปี (พ.ศ. 2561-2565) ฉบับปี พ.ศ. 2564 ประเด็นการพัฒนาที่ 4 สร้างความสมดุลทรัพยากรธรรมชาติและสิ่งแวดล้อมให้มีคุณภาพและยั่งยืนมีแนวทางการพัฒนา คือ พัฒนาแหล่งน้ำผิวดิน/ใต้ดินและเพิ่มประสิทธิภาพการบริหารจัดการน้ำเพื่อการพัฒนาที่ยั่งยืน</p> <p>สภาพปัญหา / ความต้องการ:: จังหวัดร้อยเอ็ด เป็นพื้นที่ประสบปัญหาภัยแล้งอย่างรุนแรงและต่อเนื่อง อีกทั้งยังเป็นพื้นที่ทหาน้ำยาก แหล่งน้ำบาดาลมีความลึกสูงและมีปริมาณน้ำน้อย ซึ่งจังหวัดร้อยเอ็ดประสบปัญหาทั้งน้ำอุปโภคบริโภค ทั้งน้ำภาคการผลิต (การเกษตรและการอุตสาหกรรม) ในฤดูน้ำหลากก็เกิดการไหลบ่าของกระแสน้ำอย่างรุนแรง และไม่มีแหล่งกักเก็บน้ำ บางส่วนไหลบ่าลงแอ่งการ</p>

หัวข้อ	รายละเอียด
	พัฒนาแหล่งน้ำต้นทุนโดยการอนุรักษ์ฟื้นฟู และการกระจายน้ำจากแหล่งน้ำต้นทุนมายังแหล่งกักเก็บ เป็นวิธีที่ดีที่สุดและเป็นการแก้ปัญหาภัยแล้งได้อย่างต่อเนื่องและเป็นระบบ และถูกวิธี ดังนั้นจึงจำเป็นต้องพัฒนา อนุรักษ์ และฟื้นฟูแหล่งน้ำ เพื่อเพิ่มปริมาณการกักเก็บน้ำ และนำน้ำขึ้นมาใช้เพื่อบรรเทาความเสียหาย และสนับสนุนการผลิตด้านการเกษตร และการอุปโภคบริโภค ประกอบกับงบประมาณของกรมทรัพยากรน้ำ มีจำนวนจำกัดไม่สามารถสนับสนุนความต้องการของแต่ละจังหวัดได้อย่างเพียงพอและครบถ้วน จึงต้องการขอรับการสนับสนุนงบประมาณจากจังหวัดร้อยเอ็ดและกลุ่มจังหวัด เพื่อพัฒนาคุณภาพการผลิตและเพิ่มมูลค่าผลผลิตข้าวครบวงจร ประชาชนมีคุณภาพชีวิตที่ดี อันเป็นการสอดรับส่งเสริมยุทธศาสตร์พัฒนากลุ่มจังหวัดภาคตะวันออกเฉียงเหนือตอนกลางด้วย
5. วัตถุประสงค์ของโครงการ	1. เพื่อบริหารจัดการทรัพยากรน้ำแบบบูรณาการสร้างโอกาสให้กับประชาชน ทุกภาคส่วนเข้าถึงทรัพยากรน้ำได้อย่างเหมาะสม
6. ตัวชี้วัดและค่าเป้าหมาย	2. เพื่อพัฒนาแหล่งน้ำให้สามารถรองรับปริมาณน้ำได้อย่างมีประสิทธิภาพ ป้องกันการเกิดอุทกภัยและภัยแล้งอย่างยั่งยืน
7. พื้นที่เป้าหมาย	1. ประชาชนมีน้ำอุปโภคและบริโภคที่เพียงพอทั้งปริมาณและคุณภาพเพิ่มขึ้น 2. พื้นที่ความเสียหายอุทกภัยและภัยแล้งลดลง
8. กิจกรรมหลัก	จังหวัดร้อยเอ็ด
8.1 กิจกรรมหลักที่ 1	การบริหารจัดการทรัพยากรน้ำทั้งน้ำผิวดินและน้ำใต้ดิน ให้มีประสิทธิภาพ
งบประมาณ ผู้รับผิดชอบ หน่วยงานที่เกี่ยวข้อง	การบริหารจัดการทรัพยากรน้ำทั้งน้ำผิวดินและน้ำใต้ดิน ให้มีประสิทธิภาพ จำนวน 184 แห่ง 1,157,862,080 บาท สำนักงานทรัพยากรธรรมชาติและสิ่งแวดล้อมจังหวัดร้อยเอ็ด, สถานีพัฒนาที่ดินร้อยเอ็ด, สำนักงานโยธาธิการและผังเมืองจังหวัดร้อยเอ็ด, สำนักงานป้องกันและบรรเทาสาธารณภัยจังหวัดร้อยเอ็ด, โครงการชลประทานร้อยเอ็ด, สำนักงานพลังงานจังหวัดร้อยเอ็ด และอำเภอในพื้นที่จังหวัดร้อยเอ็ด
9. หน่วยงานดำเนินการ	สำนักงานทรัพยากรธรรมชาติและสิ่งแวดล้อมจังหวัดร้อยเอ็ด, สถานีพัฒนาที่ดินร้อยเอ็ด, สำนักงานโยธาธิการและผังเมืองจังหวัดร้อยเอ็ด, สำนักงานป้องกันและบรรเทาสาธารณภัยจังหวัดร้อยเอ็ด, โครงการชลประทานร้อยเอ็ด, สำนักงานพลังงานจังหวัดร้อยเอ็ด และอำเภอในพื้นที่จังหวัดร้อยเอ็ด
10. ระยะเวลาในการดำเนินโครงการ	1 ปี งบประมาณ
11. งบประมาณ	1,157,862,080 บาท
12. ผลผลิต (Output)	1. แหล่งน้ำทั้งน้ำผิวดินและน้ำใต้ดินได้รับการอนุรักษ์ฟื้นฟู เพื่อเพิ่มปริมาณในการกักเก็บน้ำในฤดูน้ำหลาก และลดปัญหาภัยแล้ง เพื่อพัฒนาคุณภาพการผลิตและเพิ่มมูลค่าผลผลิต ด้านการเกษตร 2. ประชาชนสามารถเข้าถึงแหล่งน้ำเพื่อการอุปโภคและบริโภคเพิ่มขึ้น
13. ผลลัพธ์จากการดำเนินโครงการ (Outcome)	พื้นที่จังหวัดร้อยเอ็ดได้รับการแก้ปัญหาอุทกภัยและภัยแล้งอย่างเป็นระบบ ประชาชนมีคุณภาพชีวิตที่ดี มีน้ำใช้เพื่อการเกษตรและอุปโภคบริโภคอย่างเพียงพอ

แบบฟอร์มโครงการแบบย่อ (Project Brief) ของโครงการสำคัญภายใต้งบประมาณของจังหวัด

ประเด็นการพัฒนาจังหวัด : ประเด็นการพัฒนาที่ 4 เสริมสร้างความสมดุลทรัพยากรธรรมชาติและสิ่งแวดล้อม พร้อมรับการเปลี่ยนแปลงของสภาพภูมิอากาศ และระบบเศรษฐกิจแบบ BCG อย่างยั่งยืน
แผนงาน : พัฒนาแหล่งน้ำ และเพิ่มประสิทธิภาพบริหารจัดการน้ำเพื่อการพัฒนาที่ยั่งยืน

หัวข้อ	รายละเอียด
1. ชื่อโครงการสำคัญ	โครงการปรับปรุงทางน้ำ ทางผันน้ำ พื้นที่รับน้ำนอง พื้นที่แก้มลิงเพื่อแก้ไขปัญหาและเตรียมความพร้อมในการรับมือกับปัญหาอุทกภัย
2. ชื่อแผนงาน	พัฒนาแหล่งน้ำ และเพิ่มประสิทธิภาพบริหารจัดการน้ำเพื่อการพัฒนาที่ยั่งยืน
3. แนวทางการพัฒนา	1. เพิ่มสมรรถนะและประสิทธิภาพการบริหารจัดการน้ำ พัฒนาแหล่งน้ำและระบบกระจายน้ำในพื้นที่แล้งและท่วมซ้ำซาก 2. บริหารจัดการและรักษาคุณภาพสิ่งแวดล้อมเพื่อคุณภาพชีวิตที่ดี โดยการนำยุทธศาสตร์ BCG Model มาใช้เป็นหลักในการบริหารจัดการด้านสิ่งแวดล้อม การประกอบอาชีพ และการดำเนินธุรกิจของภาคเอกชน รวมถึงการดำเนินกิจกรรม/โครงการต่างๆ ของส่วนราชการ
4. หลักการและเหตุผล	ที่มา : (1) ยุทธศาสตร์ชาติระยะ 20 ปี (พ.ศ. 2561-2580) มีวิสัยทัศน์ “ประเทศไทยมีความมั่นคง มั่งคั่ง ยั่งยืน เป็นประเทศพัฒนาแล้ว ด้วยการพัฒนาตามปรัชญาเศรษฐกิจพอเพียง” ยุทธศาสตร์ที่ 5 ด้านการสร้างการเติบโตบนคุณภาพชีวิตที่เป็นมิตรต่อสิ่งแวดล้อม ประเด็นยุทธศาสตร์ที่ 5 พัฒนาความมั่นคงทางน้ำ พลังงาน และเกษตรที่เป็นมิตรกับสิ่งแวดล้อม (2) แผนแม่บทภายใต้ยุทธศาสตร์ชาติ ประเด็นที่ 19 การบริหารจัดการน้ำทั้งระบบ เป้าหมายคือความมั่นคงด้านน้ำของประเทศเพิ่มขึ้น ผลผลิตของน้ำทั้งระบบเพิ่มขึ้น แม่น้ำลำคลองและแหล่งน้ำธรรมชาติได้รับการอนุรักษ์และฟื้นฟูให้มีระบบนิเวศที่ดี (3) ประเด็นปฏิรูปประเทศด้านทรัพยากรธรรมชาติและสิ่งแวดล้อม เรื่องทรัพยากรทางน้ำในการบริหารจัดการเชิงพื้นที่ ระบบเส้นทางน้ำ (4) แผนพัฒนาเศรษฐกิจและสังคมแห่งชาติ ฉบับที่ 12 (พ.ศ. 2560-2564) ยุทธศาสตร์ที่ 4 การเติบโตที่เป็นมิตรกับสิ่งแวดล้อมเพื่อการพัฒนาอย่างยั่งยืน มีเป้าหมายการพัฒนา คือ การดำเนินนโยบายแผนงาน โครงการพัฒนา และการใช้ประโยชน์น้ำในพื้นที่ 22 กลุ่มน้ำของประเทศ อยู่บนหลักความพอประมาณ มีเหตุผลและมีความยั่งยืน ประชาชนทุกระดับสามารถเข้าถึงทรัพยากรน้ำเพื่อการบริโภค-อุปโภคได้อย่างมั่นคง ปลอดภัย และเท่าเทียม (5) นโยบายรัฐบาลพลเอกประยุทธ์ จันทร์โอชา นโยบายหลักข้อที่ 10 การฟื้นฟูทรัพยากรธรรมชาติและรักษาสิ่งแวดล้อมเพื่อสร้างการเติบโตอย่างยั่งยืน ในการส่งเสริมการบริหารจัดการน้ำทั้งระบบ แหล่งน้ำชุมชน นโยบายเร่งด่วน ข้อที่ 11 การจัดเตรียมมาตรการรองรับภัยแล้งและอุทกภัย (6) แผนแม่บทการบริหารจัดการทรัพยากรน้ำ 20 ปี ด้านที่ 2 การสร้างความมั่นคงภาคการผลิต ในการพัฒนาแหล่งกักเก็บน้ำและแหล่งน้ำชุมชน ด้านที่ 3 การจัดการน้ำท่วมและอุทกภัยในการบรรเทาอุทกภัยพื้นที่วิกฤตลดความเสี่ยงและความรุนแรงด้านที่ 5 การอนุรักษ์ฟื้นฟูสภาพป่าต้นน้ำ และ (7) แผนพัฒนาจังหวัดร้อยเอ็ด 5 ปี (พ.ศ. 2561-2565) ฉบับปี พ.ศ. 2564
	ประเด็นการพัฒนาที่ 4 สร้างความสมดุลทรัพยากรธรรมชาติและสิ่งแวดล้อมให้มีคุณภาพและยั่งยืนมีแนวทางการพัฒนา คือ พัฒนาแหล่งน้ำผิวดิน/ใต้ดินและเพิ่มประสิทธิภาพการบริหารจัดการน้ำเพื่อการพัฒนาที่ยั่งยืน การขับเคลื่อนการพัฒนาประเทศไทยด้วยโมเดลเศรษฐกิจ BCG พ.ศ. 2564-2569 มีส่วนสำคัญในการสนับสนุนการบรรลุเป้าหมายของยุทธศาสตร์ชาติ และแผนระดับชาติ

หัวข้อ	รายละเอียด
	<p>ต่างๆ ด้วยการนำวิทยาศาสตร์เทคโนโลยี และนวัตกรรมไปเสริมจุดแข็งของการมีฐานทรัพยากรจากความหลากหลายทางชีวภาพที่สูง เร่งกระบวนการทำงานของภาคส่วนต่าง ๆ เพื่อมุ่งสู่การเพิ่มประสิทธิภาพการผลิต (Productivity) ยกระดับมาตรฐานสินค้าและบริการสู่ผลิตภัณฑ์มูลค่าสูง (Value-based Economy) ลดการใช้ทรัพยากร หมุนเวียนการใช้ทรัพยากร (Circular) สร้างการเติบโตทางเศรษฐกิจที่เป็นมิตรต่อสิ่งแวดล้อม (Green Growth) และการเติบโตอย่างทั่วถึง (Inclusive Growth)</p> <p>สภาพปัญหา / ความต้องการ: จังหวัดร้อยเอ็ด เป็นพื้นที่ประสบปัญหาภัยแล้งอย่างรุนแรงและต่อเนื่อง อีกทั้งยังเป็นพื้นที่หาน้ำยาก แหล่งน้ำบนดินมีความตื้นเขิน แหล่งน้ำบาดาลมีความลึกสูงและมีปริมาณน้ำน้อย ซึ่งจังหวัดร้อยเอ็ดประสบปัญหาทั้งน้ำอุปโภคบริโภค ทั้งน้ำภาคการผลิต (การเกษตรและการอุตสาหกรรม) ในฤดูน้ำหลากก็จะเกิดการไหลป่าของกระแสน้ำอย่างรุนแรง และไม่มีแหล่งกักเก็บน้ำ บางส่วนไหลป่าลงแอ่งการพัฒนาแหล่งน้ำต้นทุนโดยการอนุรักษ์ฟื้นฟู และการกระจายน้ำจากแหล่งน้ำต้นทุนมายัง</p>
	<p>แหล่งกักเก็บ เป็นวิธีที่ดีที่สุดและเป็นการแก้ปัญหาภัยแล้งได้อย่างต่อเนื่องและเป็นระบบ และถูกวิธี ดังนั้นจึงจำเป็นต้องพัฒนา อนุรักษ์ และฟื้นฟูแหล่งน้ำ เพื่อเพิ่มปริมาณการกักเก็บน้ำ นำน้ำขึ้นมาใช้เพื่อบรรเทาความเสียหาย และสนับสนุนการผลิตด้านการเกษตร และการอุปโภคบริโภค จึงต้องการขอรับการสนับสนุนงบประมาณ เพื่อพัฒนาคุณภาพการผลิต และเพิ่มมูลค่าผลผลิตข้าวครบวงจร ประชาชนมีคุณภาพชีวิตที่ดี</p>
5. วัตถุประสงค์ของโครงการ	<ol style="list-style-type: none"> 1. เพื่อบริหารจัดการทรัพยากรน้ำแบบบูรณาการสร้างโอกาสให้กับประชาชน ทุกภาคส่วนเข้าถึงทรัพยากรน้ำได้อย่างเหมาะสม 2. เพื่อพัฒนาแหล่งน้ำให้สามารถรองรับปริมาณน้ำได้อย่างมีประสิทธิภาพ ป้องกันการเกิดอุทกภัยและภัยแล้งอย่างยั่งยืน
6. ตัวชี้วัดและค่าเป้าหมาย	<ol style="list-style-type: none"> 1. ประชาชนมีน้ำอุปโภคและบริโภคที่เพียงพอทั้งปริมาณและคุณภาพเพิ่มขึ้น 2. พื้นที่ความเสียหายอุทกภัยและภัยแล้งลดลง
7. พื้นที่เป้าหมาย	จังหวัดร้อยเอ็ด
8. กิจกรรมหลัก	<ol style="list-style-type: none"> 1. ก่อสร้างเขื่อนป้องกันตลิ่งริมอ่างเก็บน้ำรัชชชัย ตำบลมะณี อำเภอรวิชัยบุรี จังหวัดร้อยเอ็ด 2. ก่อสร้างสะพานคอนกรีตเสริมเหล็กข้ามลำเสียวน้อย บ้านหนองตาด หมู่ที่ 4 ตำบลสิงห์โคก อำเภอกษัตริย์ จังหวัดร้อยเอ็ด 3. ก่อสร้างสะพานคอนกรีตเสริมเหล็กข้ามลำห้วยแคน ไปบ้านหนองตาไก่ หมู่ที่ 16, 17 ตำบลสีแก้ว อำเภอเมือง จังหวัดร้อยเอ็ด 4. ก่อสร้างสะพานคอนกรีตเสริมเหล็กข้ามลำห้วยแคน บ้านหนองตุ หมู่ที่ 12 ไปบ้านหนองตาไก่ หมู่ที่ 5 ตำบลสีแก้ว อำเภอเมือง จังหวัดร้อยเอ็ด 5. ก่อสร้างสะพานคอนกรีตเสริมเหล็กทดแทนท่อลอดเหลี่ยมเดิม บ้านมะเขือ หมู่ที่ 3 ตำบลคือใหญ่ อำเภอพนมไพร จังหวัดร้อยเอ็ด 6. แก้ไขปัญหาภัยแล้ง จังหวัดร้อยเอ็ด พื้นที่อำเภอศรีสมเด็จ 7. ระบบผันน้ำจากลำน้ำเสียวใหญ่ไปอ่างเก็บน้ำห้วยจานใต้ พื้นที่รับประโยชน์ 8,719 ไร่ 8. ผ่าตัดลำน้ำ(ประตูเก็บน้ำ คลองทางช้าง (ท่อเหลี่ยม) หมู่ 2 ต.กกกุง
8.1 กิจกรรมหลักที่ 1 งบประมาณ ผู้รับผิดชอบ หน่วยงานที่เกี่ยวข้อง	<p>ก่อสร้างเขื่อนป้องกันตลิ่งริมอ่างเก็บน้ำรัชชชัย ตำบลมะณี อำเภอรวิชัยบุรี จังหวัดร้อยเอ็ด</p> <p>25,000,000 บาท</p> <p>สำนักงานโยธาธิการและผังเมืองจังหวัดร้อยเอ็ด</p>
8.2 กิจกรรมหลักที่ 2 งบประมาณ ผู้รับผิดชอบ หน่วยงานที่เกี่ยวข้อง	<p>ก่อสร้างสะพานคอนกรีตเสริมเหล็กข้ามลำเสียวน้อย บ้านหนองตาด หมู่ที่ 4 ตำบลสิงห์โคก</p> <p>อำเภอกษัตริย์ จังหวัดร้อยเอ็ด</p> <p>5,400,000 บาท</p> <p>สำนักงานโยธาธิการและผังเมืองจังหวัดร้อยเอ็ด</p>
8.3 กิจกรรมหลักที่ 3	<p>ก่อสร้างสะพานคอนกรีตเสริมเหล็กข้ามลำห้วยแคน ไปบ้านหนองตาไก่ หมู่ที่ 16, 17 ตำบล</p>

หัวข้อ	รายละเอียด
งบประมาณ ผู้รับผิดชอบ หน่วยงานที่เกี่ยวข้อง	สีแก้ว อำเภอเมือง จังหวัดร้อยเอ็ด 2,650,000 บาท สำนักงานโยธาธิการและผังเมืองจังหวัดร้อยเอ็ด
8.4 กิจกรรมหลักที่ 4 งบประมาณ ผู้รับผิดชอบ หน่วยงานที่เกี่ยวข้อง	ก่อสร้างสะพานคอนกรีตเสริมเหล็กข้ามลำห้วยแคน บ้านหนองตุ หมู่ที่ 12 ไปบ้านหนองตา ไก่อ หมู่ที่ 5 ตำบลสีแก้ว อำเภอเมือง จังหวัดร้อยเอ็ด 2,170,000 บาท สำนักงานโยธาธิการและผังเมืองจังหวัดร้อยเอ็ด
8.5 กิจกรรมหลักที่ 5 งบประมาณ ผู้รับผิดชอบ หน่วยงานที่เกี่ยวข้อง	ก่อสร้างสะพานคอนกรีตเสริมเหล็กทดแทนท่อลอดเหลี่ยมเดิม บ้านมะเขือ หมู่ที่ 3 ตำบล คือใหญ่ อำเภอพนมไพร จังหวัดร้อยเอ็ด 4,300,000 บาท สำนักงานโยธาธิการและผังเมืองจังหวัดร้อยเอ็ด
8.6 กิจกรรมหลักที่ 6 งบประมาณ ผู้รับผิดชอบ หน่วยงานที่เกี่ยวข้อง	แก้ไขปัญหาภัยแล้ง จังหวัดร้อยเอ็ด พื้นที่อำเภอศรีสมเด็จ 65,000,000 บาท สำนักงานทรัพยากรธรรมชาติและสิ่งแวดล้อมจังหวัดร้อยเอ็ด
8.7 กิจกรรมหลักที่ 7 งบประมาณ ผู้รับผิดชอบ หน่วยงานที่เกี่ยวข้อง	ระบบผันน้ำจากลำเสียวใหญ่ไปอ่างเก็บน้ำห้วยจางใต้ พื้นที่รับประโยชน์ 8,719 ไร่ 80,000,000 บาท อำเภอเมืองสรวง
8.8 กิจกรรมหลักที่ 8 งบประมาณ ผู้รับผิดชอบ หน่วยงานที่เกี่ยวข้อง	ฝายน้ำล้น (ประตูเก็บน้ำ คลองทางช้าง (ท่อเหลี่ยม) หมู่ 2 ต.กกกุง 500,000 บาท อำเภอเมืองสรวง
9. หน่วยงานดำเนินการ	สำนักงานโยธาธิการและผังเมืองจังหวัดร้อยเอ็ด, สำนักงานทรัพยากรธรรมชาติและ สิ่งแวดล้อมจังหวัดร้อยเอ็ด และอำเภอในพื้นที่จังหวัดร้อยเอ็ด
10. ระยะเวลาในการดำเนินโครงการ	1 ปี งบประมาณ
11. งบประมาณ	105,020,000 บาท
12. ผลผลิต (Output)	1. แหล่งน้ำได้รับการอนุรักษ์ฟื้นฟู เพื่อเพิ่มปริมาณในการกักเก็บน้ำในฤดูน้ำหลาก และลด ปัญหาภัยแล้ง เพื่อพัฒนาคุณภาพการผลิตและเพิ่มมูลค่าผลผลิต ด้านการเกษตร 2. ประชาชนสามารถเข้าถึงแหล่งน้ำเพื่อการอุปโภคและบริโภคเพิ่มขึ้น
13. ผลลัพธ์จากการดำเนินโครงการ (Outcome)	พื้นที่จังหวัดร้อยเอ็ดได้รับการแก้ปัญหาอุทกภัยและภัยแล้งอย่างเป็นระบบ ประชาชนมี คุณภาพชีวิตที่ดี มีน้ำใช้เพื่อการเกษตรและอุปโภคบริโภคอย่างเพียงพอ

แบบฟอร์มโครงการแบบย่อ (Project Brief) ของโครงการสำคัญภายใต้งบประมาณของจังหวัด

ประเด็นการพัฒนาจังหวัด : ประเด็นการพัฒนาที่ 4 เสริมสร้างความสมดุลทรัพยากรธรรมชาติและสิ่งแวดล้อม พร้อมรับการเปลี่ยนแปลงของสภาพภูมิอากาศ และระบบเศรษฐกิจแบบ BCG อย่างยั่งยืน
 แผนงาน : พื้นฟูป่าไม้ให้อุดมสมบูรณ์และรักษาความหลากหลายทางชีวภาพในพื้นที่ต้นน้ำและป่าชุมชน

หัวข้อ	รายละเอียด
1. ชื่อโครงการสำคัญ	รักษาพื้นที่ทรัพยากรธรรมชาติ สร้างสมดุลของควรรอนุรักษ์และใช้ประโยชน์อย่างยั่งยืน
2. ชื่อแผนงาน	ฟื้นฟูป่าไม้ให้อุดมสมบูรณ์และรักษาความหลากหลายทางชีวภาพในพื้นที่ต้นน้ำและป่าชุมชน
3. แนวทางการพัฒนา	1. อนุรักษ์และเพิ่มพื้นที่ทรัพยากรป่าไม้ของจังหวัดร้อยละให้เกิดความสมดุลและยั่งยืน 2. บริหารจัดการและรักษาคุณภาพสิ่งแวดล้อมเพื่อคุณภาพชีวิตที่ดี โดยการนำยุทธศาสตร์ BCG Model มาใช้เป็นหลักในการบริหารจัดการด้านสิ่งแวดล้อม
4. หลักการและเหตุผล	ที่มา : (1) ยุทธศาสตร์ชาติระยะ 20 ปี (พ.ศ. 2561-2580) มีวิสัยทัศน์ “ประเทศมีความมั่นคง มั่งคั่ง ยั่งยืน เป็นประเทศพัฒนาแล้ว ด้วยการพัฒนาตามปรัชญาเศรษฐกิจพอเพียง” ยุทธศาสตร์ที่ 5 ด้านการสร้างการเติบโตบนคุณภาพชีวิตที่เป็นมิตรต่อสิ่งแวดล้อม ประเด็นยุทธศาสตร์ที่ 5 พัฒนาคความมั่นคงทางน้ำ พลังงาน และเกษตรที่เป็นมิตรกับสิ่งแวดล้อม (2) แผนแม่บทภายใต้ยุทธศาสตร์ชาติ ประเด็นที่ 19 การบริหารจัดการน้ำทั้งระบบ เป้าหมายคือความมั่นคงด้านน้ำของประเทศเพิ่มขึ้น ผลผลิตของน้ำทั้งระบบเพิ่มขึ้น แม่น้ำลำคลองและแหล่งน้ำธรรมชาติได้รับการอนุรักษ์และฟื้นฟูให้มีระบบนิเวศที่ดี (3) ประเด็นปฏิรูปประเทศด้านทรัพยากรธรรมชาติและสิ่งแวดล้อม เรื่องทรัพยากรทางน้ำในการบริหารจัดการเชิงพื้นที่ ระบบเส้นทางน้ำ (4) แผนพัฒนาเศรษฐกิจและสังคมแห่งชาติฉบับที่ 12 (พ.ศ. 2560-2564) ยุทธศาสตร์ที่ 4 การเติบโตที่เป็นมิตรกับสิ่งแวดล้อมเพื่อการพัฒนาอย่างยั่งยืน มีเป้าหมายการพัฒนา คือ การดำเนินนโยบาย แผนงาน โครงการพัฒนาและการใช้ประโยชน์น้ำในพื้นที่ 22 กลุ่มน้ำของประเทศ อยู่บนหลักความพอประมาณ มีเหตุผลและมีความยั่งยืน ประชาชนทุกระดับสามารถเข้าถึงทรัพยากรน้ำเพื่อการบริโภค-อุปโภคได้อย่างมั่นคง ปลอดภัย และเท่าเทียม (5) นโยบายรัฐบาลพลเอกประยุทธ์ จันทร์โอชา นโยบายหลักข้อที่ 10 การฟื้นฟูทรัพยากรธรรมชาติและรักษาสิ่งแวดล้อมเพื่อสร้างการเติบโตอย่างยั่งยืน ในการส่งเสริมการบริหารจัดการน้ำทั้งระบบ แหล่งน้ำชุมชน นโยบายเร่งด่วน ข้อที่ 11 การจัดเตรียมมาตรการรองรับภัยแล้งและอุทกภัย (6) แผนแม่บทการบริหารจัดการทรัพยากรน้ำ 20 ปี ด้านที่ 2 การสร้างความมั่นคงภาคการผลิต ในการพัฒนาแหล่งกักเก็บน้ำและแหล่งน้ำชุมชน ด้านที่ 3 การจัดการน้ำท่วมและอุทกภัยในการบรรเทาอุทกภัยพื้นที่วิกฤตลดความเสี่ยงและความรุนแรงด้านที่ 5 การอนุรักษ์ฟื้นฟูสภาพป่าต้นน้ำ และ (7) แผนพัฒนาจังหวัดร้อยเอ็ด 5 ปี (พ.ศ. 2561-2565) ฉบับปี พ.ศ. 2564 ประเด็นการพัฒนาที่ 4 สร้างความสมดุลทรัพยากรธรรมชาติและสิ่งแวดล้อมให้มีคุณภาพและยั่งยืนมีแนวทางการพัฒนา คือ พัฒนาแหล่งน้ำผิวดิน/ใต้ดินและเพิ่มประสิทธิภาพการบริหารจัดการน้ำเพื่อการพัฒนาที่ยั่งยืน การขับเคลื่อนการพัฒนาประเทศไทยด้วยโมเดลเศรษฐกิจ BCG พ.ศ. 2564-

หัวข้อ	รายละเอียด
	<p>2569 มีส่วนสำคัญในการสนับสนุนการบรรลุเป้าหมายของยุทธศาสตร์ชาติและแผนระดับชาติต่างๆ ด้วยการนำวิทยาศาสตร์เทคโนโลยี และนวัตกรรมไปเสริมจุดแข็งของการมีฐานทรัพยากรจากความหลากหลายทางชีวภาพที่สูง เร่งกระบวนการทำงานของภาคส่วนต่างๆ เพื่อมุ่งสู่การเพิ่มประสิทธิภาพการผลิต (Productivity) ยกระดับมาตรฐานสินค้าและบริการสู่ผลิตภัณฑ์มูลค่าสูง (Value-based Economy) ลดการใช้ทรัพยากร หมุนเวียนการใช้ทรัพยากร (Circular) สร้างการเติบโตทางเศรษฐกิจที่เป็นมิตรต่อสิ่งแวดล้อม (Green Growth) และการเติบโตอย่างทั่วถึง (Inclusive Growth)</p> <p>สภาพปัญหา / ความต้องการ: จากสถานการณ์ปัจจุบันจังหวัดร้อยเอ็ดประสบทั้ง “ปัญหา ภัยแล้ง” และ “ปัญหาน้ำท่วมในฤดูน้ำหลาก” ได้รับความกระทบเป็นวงกว้างเนื่องจากพื้นที่ป่าไม้ซึ่งจะช่วยบรรเทาความรุนแรงของปัญหาภัยแล้งและอุทกภัยมีน้อย โดยปัจจุบันจังหวัดร้อยเอ็ดมีพื้นที่ 4,920,631.36 ไร่</p>
	<p>แต่มีพื้นที่ป่าเพียง 215,993.24 ไร่ คิดเป็น 4.39 % ของพื้นที่จังหวัด ดังนั้นการเพิ่มพื้นที่สีเขียวจึงมีความสำคัญและจำเป็นควบคู่กับการพัฒนาด้านเศรษฐกิจและสาธารณสุข เนื่องจากประชาชนในจังหวัดร้อยเอ็ดส่วนใหญ่ประกอบอาชีพเกษตรกรรม ต้องพึ่งพาดินน้ำทำการเกษตร แต่บางปีประสบปัญหาภัยแล้งและอุทกภัย ฝนฟ้าไม่ตกต้องตามฤดูกาล หรือหากเกิดพายุก็ได้รับความเสียหายเป็นวงกว้าง เนื่องจากไม่มีพื้นที่ป่าสำหรับดูดซับน้ำ ปรับความชื้นที่เหมาะสมในสัดส่วนที่เพียงพอ เพราะต้นไม้ช่วยเก็บความชุ่มชื้นในดิน ช่วยชะลอการไหลบ่าในฤดูน้ำหลาก ลดความเสียหายจากปัญหาอุทกภัย ซึ่งเป็นปัญหาที่จังหวัดร้อยเอ็ดประสบทุกปี เนื่องจากสภาพภูมิประเทศที่มีแม่น้ำหลายสายไหลผ่าน รวมทั้งภูมิประเทศเป็นที่ราบลุ่ม เพราะช่วยเพิ่มก๊าซออกซิเจนในอากาศ ดูดซับก๊าซคาร์บอนไดออกไซด์ ลดภาวะโลกร้อน ช่วยให้สุขภาพและคุณภาพชีวิตของคนร้อยเอ็ดดีขึ้น ดังนั้น การเพาะชำกล้าไม้เพื่อนำไปปลูกป่าหรือเพิ่มพื้นที่ป่าจึงเป็นแนวทางหนึ่งที่จะช่วยชีวิตความเป็นอยู่ของประชาชนในจังหวัดร้อยเอ็ดดีขึ้น จากกรณีอากาศบริสุทธิ์มีปริมาณน้ำท่าที่เพียงพอต่อการประกอบอาชีพ มีความอยู่ดีกินดี หากฝนฟ้าตกต้องตามฤดูกาล</p>
5. วัตถุประสงค์ของโครงการ	<ol style="list-style-type: none"> 1. เพื่ออนุรักษ์และรักษาทรัพยากรธรรมชาติ สิ่งแวดล้อม ให้มีความยั่งยืน และมีสมดุล 2. เพื่อฟื้นฟูและสร้างฐานทรัพยากรธรรมชาติและสิ่งแวดล้อม เพื่อลดผลกระทบจากการเปลี่ยนแปลงของสภาพภูมิอากาศ
6. ตัวชี้วัดและค่าเป้าหมาย	สัดส่วนของพื้นที่ป่าไม้เพิ่มขึ้น ร้อยละ 2 ต่อปี
7. พื้นที่เป้าหมาย	จังหวัดร้อยเอ็ด
8. กิจกรรมหลัก	<ol style="list-style-type: none"> 1. เพิ่มพื้นที่ป่าไม้จังหวัดร้อยเอ็ด 2. โครงการยกระดับพืชอาหารสมุนไพรสองฟ้า (สองฟ้า จากป่าสู่เมือง) 3. โครงการอนุรักษ์และใช้ประโยชน์ไม้สร้างไฟร (ไม้เชียงใหม่) อย่างครบวงจร 4. โครงการอนุรักษ์กล้วยไม้ดินสกุลนางอ้ว ตำบลคำพอง อำเภอ โพธิ์ชัย จังหวัดร้อยเอ็ด 5. พัฒนาศูนย์บริการจัดการข้อมูลน้ำอัจฉริยะจังหวัดร้อยเอ็ด เพื่อนำไปสู่ SMART 101 “ร้อยเอ็ดเมืองคนดี เกษตรศรีอัจฉริยะ” 6. ปลูกต้นไม้ในป่าชุมชน ป่าเสื่อมโทรม ป่าสาธารณะ ปลูกหญ้าแฝก เพื่ออนุรักษ์และฟื้นฟูแหล่งน้ำตามแนวพระราชดำริ
8.1 กิจกรรมหลักที่ 1 งบประมาณ ผู้รับผิดชอบ หน่วยงานที่เกี่ยวข้อง	<p>เพิ่มพื้นที่ป่าไม้จังหวัดร้อยเอ็ด</p> <p>4,000,000 บาท</p> <p>สำนักงานทรัพยากรธรรมชาติและสิ่งแวดล้อมจังหวัดร้อยเอ็ด</p>


หัวข้อ	รายละเอียด
8.2 กิจกรรมหลักที่ 2 งบประมาณ ผู้รับผิดชอบ หน่วยงานที่เกี่ยวข้อง	โครงการยกระดับพืชอาหารสมุนไพรสองฟ้า (สองฟ้า จากป่าสู่เมือง) 700,000 บาท สำนักงานทรัพยากรธรรมชาติและสิ่งแวดล้อมจังหวัดร้อยเอ็ด
8.3 กิจกรรมหลักที่ 3 งบประมาณ ผู้รับผิดชอบ หน่วยงานที่เกี่ยวข้อง	โครงการอนุรักษ์และใช้ประโยชน์ไม้สร้างไพร (ไม้เชียงใหม่) อย่างครบวงจร 3,000,000 บาท สำนักงานทรัพยากรธรรมชาติและสิ่งแวดล้อมจังหวัดร้อยเอ็ด
8.4 กิจกรรมย่อยที่ 4 งบประมาณ ผู้รับผิดชอบ หน่วยงานที่เกี่ยวข้อง	โครงการอนุรักษ์กล้วยไม้ดินสกุลนางอ้ว ตำบลคำพอง อำเภอโพธิ์ชัย จังหวัดร้อยเอ็ด 950,000 บาท สำนักงานทรัพยากรธรรมชาติและสิ่งแวดล้อมจังหวัดร้อยเอ็ด
8.5 กิจกรรมย่อยที่ 5 งบประมาณ ผู้รับผิดชอบ หน่วยงานที่เกี่ยวข้อง	โครงการพัฒนาศูนย์บริการจัดการข้อมูลน้ำอัจฉริยะจังหวัดร้อยเอ็ด เพื่อนำไปสู่ SMART 101 "ร้อยเอ็ดเมืองคนดี เกษตรศรีอัจฉริยะ" 3,182,800 บาท สำนักงานทรัพยากรธรรมชาติและสิ่งแวดล้อมจังหวัดร้อยเอ็ด
8.6 กิจกรรมย่อยที่ 6 งบประมาณ ผู้รับผิดชอบ หน่วยงานที่เกี่ยวข้อง	ปลูกต้นไม้ในป่าชุมชน ป่าเสื่อมโทรม ป่าสาธารณะ ปลูกหญ้าแฝก เพื่ออนุรักษ์และฟื้นฟูแหล่งน้ำตามแนวพระราชดำริ 100,000 บาท อำเภอปทุมรัตต์
9. หน่วยงานดำเนินการ	สำนักงานทรัพยากรธรรมชาติและสิ่งแวดล้อมจังหวัดร้อยเอ็ด และอำเภอในจังหวัดร้อยเอ็ด
10. ระยะเวลาในการดำเนินโครงการ	1 ปี งบประมาณ
11. งบประมาณ	11,932,800 บาท
12. ผลผลิต (Output)	พื้นที่ป่าไม้ของจังหวัดมีปริมาณเพิ่มขึ้น
13. ผลลัพธ์จากการดำเนินโครงการ (Outcome)	พื้นที่ป่าไม้ในจังหวัดร้อยเอ็ดมีความอุดมสมบูรณ์และมีความหลากหลายทางชีวภาพในพื้นที่ต้นน้ำและป่าชุมชน

แบบฟอร์มโครงการแบบย่อ (Project Brief) ของโครงการสำคัญภายใต้งบประมาณของจังหวัด

ประเด็นการพัฒนาจังหวัด : ประเด็นการพัฒนาที่ 4 เสริมสร้างความสมดุลทรัพยากรธรรมชาติและสิ่งแวดล้อม พร้อมรับการเปลี่ยนแปลงของสภาพภูมิอากาศ และระบบเศรษฐกิจแบบ BCG อย่างยั่งยืน
แผนงาน : บริหารจัดการแก้ไขปัญหาขยะอย่างเป็นระบบและแก้ไขปัญหาสิ่งแวดล้อมอื่น ๆ ให้มีคุณภาพ

หัวข้อ	รายละเอียด
1. ชื่อโครงการสำคัญ	โครงการสร้างคุณภาพสิ่งแวดล้อมที่ดี ลดมลพิษ
2. ชื่อแผนงาน	บริหารจัดการแก้ไขปัญหาขยะอย่างเป็นระบบและแก้ไขปัญหาสิ่งแวดล้อมอื่น ๆ ให้มีคุณภาพ
3. แนวทางการพัฒนา	1. บริหารจัดการแก้ไขปัญหาขยะอย่างเป็นระบบและแก้ไขปัญหาสิ่งแวดล้อมอื่น ๆ เพื่อมุ่งสู่การเป็นจังหวัดสะอาด 2. บริหารจัดการและรักษาคุณภาพสิ่งแวดล้อมเพื่อคุณภาพชีวิตที่ดี โดยการนำยุทธศาสตร์ BCG Model มาใช้เป็นหลักในการบริหารจัดการด้านสิ่งแวดล้อม
4. หลักการและเหตุผล	ที่มา : (1) ยุทธศาสตร์ชาติระยะ 20 ปี (พ.ศ. 2561-2580) มีวิสัยทัศน์ “ประเทศไทยมีความมั่นคง มั่งคั่ง ยั่งยืน เป็นประเทศพัฒนาแล้ว ด้วยการพัฒนาตามปรัชญาเศรษฐกิจพอเพียง” ยุทธศาสตร์ที่ 5 ด้านการสร้างการเติบโตบนคุณภาพชีวิตที่เป็นมิตรต่อสิ่งแวดล้อม ประเด็นยุทธศาสตร์ที่ 5 พัฒนาคความมั่นคงทางน้ำ พลังงาน และเกษตรที่เป็นมิตรกับสิ่งแวดล้อม (2) แผนแม่บทภายใต้ยุทธศาสตร์ชาติ ประเด็นที่ 19 การบริหารจัดการน้ำทั้งระบบ เป้าหมายคือความมั่นคงด้านน้ำของประเทศเพิ่มขึ้น ผลผลิตของน้ำทั้งระบบเพิ่มขึ้น แม่น้ำลำคลองและแหล่งน้ำธรรมชาติได้รับการอนุรักษ์และฟื้นฟูให้มีระบบนิเวศที่ดี (3) ประเด็นปฏิรูปประเทศด้านทรัพยากรธรรมชาติและสิ่งแวดล้อม เรื่องทรัพยากรทางน้ำในการบริหารจัดการเชิงพื้นที่ ระบบเส้นทางน้ำ (4) แผนพัฒนาเศรษฐกิจและสังคมแห่งชาติฉบับที่ 12 (พ.ศ. 2560-2564) ยุทธศาสตร์ที่ 4 การเติบโตที่เป็นมิตรกับสิ่งแวดล้อมเพื่อการพัฒนาอย่างยั่งยืน มีเป้าหมายการพัฒนา คือ การดำเนินนโยบายแผนงาน โครงการพัฒนาและการใช้ประโยชน์น้ำในพื้นที่ 22 ลุ่มน้ำของประเทศอยู่บนหลักความพอประมาณ มีเหตุผลและมีควมยั่งยืน ประชาชนทุกระดับสามารถเข้าถึงทรัพยากรน้ำเพื่อการบริโภค-อุปโภคได้อย่างมั่นคงปลอดภัย และเท่าเทียม (5) นโยบายรัฐบาลพลเอกประยุทธ์ จันทร์โอชา นโยบายหลักข้อที่ 10 การฟื้นฟูทรัพยากรธรรมชาติและการรักษาสิ่งแวดล้อมเพื่อสร้างการเติบโตอย่างยั่งยืน ในการส่งเสริมการบริหารจัดการน้ำทั้งระบบ แหล่งน้ำชุมชน นโยบายเร่งด่วน ข้อที่ 11 การจัดเตรียมมาตรการรองรับภัยแล้งและอุทกภัย (6) แผนแม่บทการบริหารจัดการทรัพยากรน้ำ 20 ปี ด้านที่ 2 การสร้างความมั่นคงภาคการผลิต ในการพัฒนาแหล่งกักเก็บน้ำและแหล่งน้ำชุมชน ด้านที่ 3 การจัดการน้ำท่วมและอุทกภัยในการบรรเทาอุทกภัยพื้นที่วิกฤตลดความเสี่ยงและความรุนแรงด้านที่ 5 การอนุรักษ์ฟื้นฟูสภาพป่าต้นน้ำ และ (7) แผนพัฒนาจังหวัดร้อยเอ็ด 5 ปี (พ.ศ. 2561-2565) ฉบับปี พ.ศ. 2564 ประเด็นการพัฒนาที่ 4 สร้างความสมดุลทรัพยากรธรรมชาติและสิ่งแวดล้อมให้มีคุณภาพและยั่งยืนมีแนวทางการพัฒนา คือ พัฒนาแหล่งน้ำผิวดิน/ใต้ดินและเพิ่มประสิทธิภาพการบริหารจัดการน้ำเพื่อการพัฒนาที่ยั่งยืน การขับเคลื่อนการพัฒนาประเทศไทยด้วยโมเดลเศรษฐกิจ BCG พ.ศ. 2564-2569
	มีส่วนสำคัญในการสนับสนุนการบรรลุเป้าหมายของยุทธศาสตร์ชาติและแผนระดับชาติต่างๆ ด้วยการนำวิทยาศาสตร์เทคโนโลยี และนวัตกรรมไปเสริมจุดแข็งของกรมมีฐานทรัพยากรจากความหลากหลายทางชีวภาพที่สูง เร่งกระบวนการทำงานของภาคส่วนต่างๆ เพื่อมุ่งสู่การเพิ่มประสิทธิภาพการผลิต (Productivity) ยกระดับมาตรฐานสินค้าและบริการสู่ผลิตภัณฑ์มูลค่าสูง (Value-based Economy) ลดการใช้ทรัพยากร หมุนเวียนการใช้ทรัพยากร (Circular) สร้าง

หัวข้อ	รายละเอียด
	<p>การเติบโตทางเศรษฐกิจที่เป็นมิตรต่อสิ่งแวดล้อม (Green Growth) และการเติบโตอย่างทั่วถึง (Inclusive Growth)</p> <p>สภาพปัญหาและความต้องการ: ปัจจุบัน ปัญหาขยะนับว่าเป็นปัญหาที่ต้องร่วมมือกันแก้ไขโดยเฉพาะในระดับครอบครัวไปสู่ระดับจังหวัด ทั้งนี้เป็นเพราะจำนวนประชากรที่เพิ่มมากขึ้น การขยายตัวของเมือง และการไม่ตระหนักรู้ถึงปัญหาสิ่งแวดล้อมของประชาชน จึงส่งผลให้มีปริมาณขยะก็เพิ่มขึ้นตามลำดับ อีกทั้งระบบการจัดการขยะไม่สามารถจัดการขยะได้เพิ่มขึ้น จนไม่สามารถจัดการขยะได้อย่างสมดุลกับการเพิ่มขึ้นของปริมาณขยะในแต่ละวัน จึงส่งผลให้มีขยะตกค้างรอการจัดการอยู่เป็นจำนวนมาก ซึ่งปัญหานี้ได้ส่งผลเสียต่อสุขอนามัยทัศนวิสัย กลิ่น ความสะอาด ฯลฯ ของประชาชนในจังหวัดร้อยเอ็ด ถึงแม้ว่าหลายหน่วยงานได้ดำเนินการแก้ไขปัญหาขยะไปแล้ว แต่ผลลัพธ์ที่ได้ยังไม่เป็นที่น่าพึงพอใจ ประกอบกับประชาชนยังขาดจิตสำนึกในการลดปริมาณขยะ การทิ้งขยะให้เป็นที่ การคัดแยกขยะก่อนทิ้ง รวมทั้งขาดความรู้เกี่ยวกับการนำขยะนำกลับมาใช้ใหม่ เป็นต้น จึงมีความจำเป็นต้องบริหารจัดการขยะ เพื่อลดมลพิษทางอากาศ และมลพิษทางน้ำ เพื่อยกระดับคุณภาพชีวิตของประชาชน โดยยึดหลัก BCG Model เพื่อนำเทคโนโลยีและนวัตกรรม มาบูรณาการการแก้ไขปัญหาขยะในจังหวัดร้อยเอ็ดต่อไป</p>
5. วัตถุประสงค์ของโครงการ	เพื่อให้ขยะมูลฝอยของจังหวัดร้อยเอ็ดทั้งระบบได้รับการจัดการอย่างถูกต้องตามหลักวิชาการ เป็นจังหวัดสะอาด
6. ตัวชี้วัดและค่าเป้าหมาย	<ol style="list-style-type: none"> 1. สัดส่วนของปริมาณขยะที่กำจัดถูกต้องต่อปริมาณขยะที่เกิดขึ้น ร้อยละ 75 2. ได้รับการประกาศให้เป็นจังหวัดสะอาดภายในปี 2570
7. พื้นที่เป้าหมาย	จังหวัดร้อยเอ็ด
8. กิจกรรมหลัก	โครงการปรับปรุงคุณภาพน้ำเสียชุมชนเพื่อลดมลพิษลงสู่แหล่งน้ำในเขตเมืองของจังหวัดร้อยเอ็ด
8.1 กิจกรรมหลักที่ 1 งบประมาณ ผู้รับผิดชอบ หน่วยงานที่เกี่ยวข้อง	โครงการปรับปรุงคุณภาพน้ำเสียชุมชนเพื่อลดมลพิษลงสู่แหล่งน้ำในเขตเมืองของจังหวัดร้อยเอ็ด 2,156,300 บาท สำนักงานทรัพยากรธรรมชาติและสิ่งแวดล้อมจังหวัดร้อยเอ็ด
8.2 กิจกรรมหลักที่ 2 งบประมาณ ผู้รับผิดชอบ หน่วยงานที่เกี่ยวข้อง	การพัฒนาการจัดการปัญหาสิ่งแวดล้อมและสิ่งแวดล้อมเพื่อสร้างปัยอินทรีย์จากสิ่งปฏิกูลด้วยกระบวนการมีส่วนร่วมของชุมชนจังหวัดร้อยเอ็ด 12,000,000 บาท สำนักงานทรัพยากรธรรมชาติและสิ่งแวดล้อมจังหวัดร้อยเอ็ด, สำนักงานสาธารณสุขจังหวัด และเทศบาลเมืองร้อยเอ็ด
9. หน่วยงานดำเนินการ	สำนักงานทรัพยากรธรรมชาติและสิ่งแวดล้อมจังหวัดร้อยเอ็ด และอำเภอในจังหวัดร้อยเอ็ด
10. ระยะเวลาในการดำเนินโครงการ	1 ปี งบประมาณ
11. งบประมาณ	14,156,300 บาท
12. ผลผลิต (Output)	จัดการปัญหาขยะมูลฝอยของจังหวัดร้อยเอ็ดได้ทั้งระบบ ได้ถูกต้องตามหลักวิชาการ
13. ผลลัพธ์จากการดำเนินโครงการ (Outcome)	ปริมาณขยะมูลฝอยในจังหวัดร้อยเอ็ดได้รับการจัดการอย่างถูกวิธี และปริมาณขยะมูลฝอยในจังหวัดร้อยเอ็ดลดลง



แบบฟอร์มโครงการแบบย่อ (Project Brief) ของโครงการสำคัญภายใต้งบประมาณของจังหวัด

ประเด็นการพัฒนาจังหวัด : ประเด็นการพัฒนาที่ 5 เสริมสร้างความมั่นคงภายใน และยกระดับการบริหารจัดการ
ภาครัฐให้มีสมรรถนะสูง
แผนงาน : ความมั่นคงและบริหารจัดการภาครัฐ

หัวข้อ	รายละเอียด
1. ชื่อโครงการสำคัญ	สร้างจิตสำนึกของคนในชาติให้มีความหวงแหน และธำรงรักษาสถาบันชาติ ศาสนา พระมหากษัตริย์
2. ชื่อแผนงาน	ความมั่นคงและบริหารจัดการภาครัฐ
3. แนวทางการพัฒนา	1. เสริมสร้างความมั่นคงของสถาบันชาติ ศาสนา พระมหากษัตริย์ และสร้างความปลอดภัย สมานฉันท์ 2. ส่งเสริมสนับสนุนให้ส่วนราชการ หน่วยงาน และองค์กรปกครองส่วนท้องถิ่น บริหารราชการภายใต้หลักบริหารกิจการบ้านเมืองที่ดี โดยให้ประชาชนเข้ามา มีส่วนร่วม
4. หลักการและเหตุผล	รัฐธรรมนูญแห่งราชอาณาจักรไทยพุทธศักราช 2560 หมวด 6 แนวนโยบายแห่งรัฐมาตรา 75 กำหนดให้ “ รัฐพึงจัดระบบเศรษฐกิจให้ประชาชนมีโอกาสได้รับประโยชน์จากความเจริญเติบโตทางเศรษฐกิจไปพร้อมกันอย่างทั่วถึง เป็นธรรมและยั่งยืนสามารถพึ่งพาตนเองได้ตามหลักปรัชญาของเศรษฐกิจพอเพียง ” และหมวด 16 การปฏิรูปประเทศมาตรา 257 กำหนดให้ “ การปฏิรูปประเทศ ต้องมีการพัฒนาอย่างยั่งยืนตามหลักปรัชญาของเศรษฐกิจพอเพียง ” กระทรวงศึกษาธิการ ได้น้อมนำพระราชกระแสพระบรมราโชวาท พระราชดำริของพระบาทสมเด็จพระปรมินทรมหาภูมิพลอดุลยเดช บรมนาถบพิตร เข้าสู่ยุทธศาสตร์การปฏิรูปการศึกษาภายใต้ “ ศาสตร์พระราชา ” ดังนี้ 1. คณะรัฐมนตรีได้ให้ความเห็นชอบให้โครงการสืบสานศาสตร์พระราชาเป็นโครงการสำคัญของรัฐบาล และให้ทุกกระทรวง ทบวง กรม รัฐวิสาหกิจ รวมถึงหน่วยงานอื่นของรัฐ เข้าร่วมโครงการส่งเสริมให้ข้าราชการ และประชาชนได้เรียนรู้ตามรอยพระยุคลบาทเพื่อสืบสานน้อมนำศาสตร์พระราชาสู่-การปฏิบัติให้เกิดการพัฒนาอย่างมั่นคง มั่งคั่ง และยั่งยืน 2. ให้กระทรวง ทบวง กรม รัฐวิสาหกิจ ดำเนินการตามแนวทางสืบสานน้อมนำศาสตร์พระราชาสู่การปฏิบัติอย่าง มั่นคง มั่งคั่ง และยั่งยืน โดยศึกษาวิจัย และพัฒนาองค์ความรู้ที่เกี่ยวข้อง ถอดบทเรียนจากการเรียนรู้ตามรอยพระยุคลบาทและสืบสานน้อมนำศาสตร์พระราชาเป็นแนวทางปฏิบัติที่เป็นรูปธรรม 3. ให้กระทรวง ทบวง กรม และรัฐวิสาหกิจ จัดฝึกอบรมพัฒนาข้าราชการหรือบุคลากรในสังกัด รวมถึงหลักสูตรการปฐมนิเทศข้าราชการหรือบุคลากรใหม่ หลักสูตรการพัฒนาผู้นำ โดยให้เรียนรู้ตามรอยพระยุคลบาท เพื่อสืบสานน้อมนำศาสตร์พระราชาสู่การปฏิบัติอย่าง มั่นคง มั่งคั่ง และยั่งยืน โดยใช้หนังสือศาสตร์พระราชา และหนังสือที่รวบรวมพระราชดำรัสของพระบาทสมเด็จพระปรมินทรมหาภูมิพลอดุลยเดช บรมนาถบพิตร รัชกาลที่ 9 และพระราชปณิธาน สมเด็จพระเจ้าอยู่หัวมหาวชิราลงกรณ บดินทรเทพยวรางกูร รัชกาลที่ 10 การประชุมระหว่างคณะรักษาความสงบแห่งชาติและคณะรัฐมนตรี ได้มีมติให้ความสำคัญกับการดำเนินงานในกิจกรรมโครงการต่างๆของจังหวัด/กลุ่มจังหวัด ให้ครอบคลุมถึงภารกิจตามมิติด้านความมั่นคง โดยให้จังหวัดจัดทำแผนงาน โครงการ

หัวข้อ	รายละเอียด
	<p>สนับสนุนในกรอบยุทธศาสตร์การพัฒนาเพื่อเสริมความมั่นคงของชาติ</p> <p>แนวทางยุทธศาสตร์การพัฒนาเพื่อเสริมความมั่นคงของชาติ พ.ศ. 2561 – 2564 โดยประเมินพื้นที่ที่ส่งผลกระทบตามลำดับความสำคัญจังหวัดร้อยเอ็ด แบ่งการปกครองออกเป็น 20 อำเภอ 192 ตำบล 2,446 หมู่บ้าน พื้นที่ด้านทิศเหนือติดจังหวัดกาฬสินธุ์ และมุกดาหาร ทิศใต้ติดจังหวัดสุรินทร์ และศรีสะเกษ ทิศตะวันออกติดจังหวัดยโสธร ทิศตะวันตกติดจังหวัดมหาสารคาม</p> <p>สถาบันหลักของชาติอันประกอบด้วย ชาติ ศาสนา พระมหากษัตริย์ เป็นสถาบันที่อยู่กับสังคมไทยมาช้านาน โดยเฉพาะอย่างยิ่งสถาบันพระมหากษัตริย์ซึ่งเป็นเสาหลักในการสร้างชาติให้เป็นปึกแผ่น เป็นศูนย์รวมจิตใจของปวงชน เป็นบ่อเกิดของความรักความสามัคคีนำพาประเทศชาติให้ผ่านพ้นจากภัยคุกคามทุกรูปแบบ ไม่ว่าจะเป็นภัยจากการรุกรานของประเทศอื่น ภัยจากการล่าอาณานิคมและการแผ่ขยายลัทธิการปกครอง รวมทั้งมีบทบาทสำคัญในกรพัฒนาชีวิตความเป็นอยู่ของประชาชนในทุกภูมิภาค โดยเฉพาะอย่างยิ่งในท้องที่ห่างไกลส่งผลให้มีการยกระดับคุณภาพชีวิตของประชาชนในทุกมิติ และเป็นรากฐานให้ประเทศชาติมีความมั่นคงสืบมาจนปัจจุบัน</p> <p>แนวทางการแก้ไขปัญหาในการพัฒนาพลเมืองพร้อมด้วยพื้นที่เป็น 3 แนวทางคือ</p> <p>ต้นน้ำ : บูรณาการทุกภาคส่วนในการฝึกอบรมเยาวชนให้มีรับผิดชอบต่อตนเอง มีความอดทน และทราบความเป็นมาของประวัติศาสตร์ชาติไทย</p> <p>กลางน้ำ : เสริมสร้างเยาวชน ให้มีระเบียบวินัย มีจิตสำนึกในความรักชาติ ศาสนา พระมหากษัตริย์</p> <p>ปลายน้ำ : ส่งเสริมความรัก ความสามัคคีให้กับเยาวชนเพื่อลดแรงจูงใจในการกระทำผิดกฎหมาย และให้ความร่วมมือกับภาครัฐในการเฝ้าระวังป้องกันปัญหาภัยด้านความมั่นคง ตลอดจนก่อให้เกิดความเข้มแข็งอย่างยั่งยืน</p>
5. วัตถุประสงค์ของโครงการ	1. เพื่อให้ภาครัฐมีวัฒนธรรมการทำงานที่มุ่งผลสัมฤทธิ์และผลประโยชน์ส่วนรวม ตอบสนองความต้องการของประชาชนได้อย่างสะดวก รวดเร็ว โปร่งใส
6. ตัวชี้วัดและค่าเป้าหมาย	1. จังหวัดร้อยเอ็ดและองค์กรปกครองส่วนท้องถิ่น ผ่านการประเมินและมีค่าคะแนน ITA ระดับประเทศ เพิ่มขึ้น ร้อยละ 50 2. เรื่องร้องเรียน ร้องทุกข์ ได้รับการดำเนินการแก้ไขไม่น้อยกว่า ร้อยละ 98
7. พื้นที่เป้าหมาย	จังหวัดร้อยเอ็ด
8. กิจกรรมหลัก	1. ปลุกฝังจิตสำนึกรักสามัคคีและส่งเสริมความปรองดองสมานฉันท์ จังหวัดร้อยเอ็ด 2. โครงการเสริมสร้างความมั่นคงสถาบันหลัก ทางด้านเทคโนโลยี (IT)
8.1 กิจกรรมหลักที่ 1 งบประมาณ ผู้รับผิดชอบ หน่วยงานที่เกี่ยวข้อง	ปลุกฝังจิตสำนึกรักสามัคคีและส่งเสริมความปรองดองสมานฉันท์ จังหวัดร้อยเอ็ด 2,500,000.00 บาท ที่ทำการปกครองจังหวัดร้อยเอ็ด ที่ทำการปกครองจังหวัดร้อยเอ็ด
8.2 กิจกรรมหลักที่ 2 งบประมาณ ผู้รับผิดชอบ หน่วยงานที่เกี่ยวข้อง	โครงการเสริมสร้างความมั่นคงสถาบันหลัก ทางด้านเทคโนโลยี (IT) 50,000.00 บาท สำนักงานวัฒนธรรมจังหวัดร้อยเอ็ด สำนักงานวัฒนธรรมจังหวัดร้อยเอ็ด
9. หน่วยงานดำเนินการ	1. ที่ทำการปกครองจังหวัดร้อยเอ็ด 2. สำนักงานวัฒนธรรมจังหวัดร้อยเอ็ด
10. ระยะเวลาในการดำเนินโครงการ	1 ปี
11. งบประมาณ	2,550,000.00 บาท
12. ผลผลิต (Output)	1. ประชาชนจังหวัดร้อยเอ็ด มีความรู้และนำศาสตร์พระราชา ไปใช้จัดการภารกิจหน้าที่ของตนได้อย่างมีประสิทธิภาพ

หัวข้อ	รายละเอียด
	2. ประชาชนจังหวัดร้อยเอ็ด มีความรักชาติ เติบโตสถานบันพระมหากษัตริย์ และยึดมั่นในหลักคำสอนของศาสนาที่ตนนับถือ
13. ผลลัพธ์จากการดำเนินโครงการ (Outcome)	1. หน่วยงานจัดกิจกรรมการเรียนรู้ เผยแพร่สืบสานศาสตร์พระราชา เป็นส่วนหนึ่งของกิจกรรมในหน่วยงาน 2. ประชาชนจังหวัดร้อยเอ็ดมีคุณลักษณะอันพึงประสงค์ มีความรู้ รักชาติ และสามัคคี เป็นพลเมืองที่ดีสำหรับการพัฒนาประเทศต่อไป

แบบฟอร์มโครงการแบบย่อ (Project Brief) ของโครงการสำคัญภายใต้งบประมาณของจังหวัด

ประเด็นการพัฒนาจังหวัด : ประเด็นการพัฒนาที่ 5 เสริมสร้างความมั่นคงภายใน และยกระดับการบริหารจัดการ
ภาครัฐให้มีสมรรถนะสูง

แผนงาน : ความมั่นคงและบริหารจัดการภาครัฐ

หัวข้อ	รายละเอียด
1. ชื่อโครงการสำคัญ	รักษาความมั่นคงภายในเพื่อให้เกิดความสงบในสังคม
2. ชื่อแผนงาน	ความมั่นคงและบริหารจัดการภาครัฐ
3. แนวทางการพัฒนา	<ol style="list-style-type: none"> 1. เสริมสร้างความมั่นคงของสถาบันชาติ ศาสนา พระมหากษัตริย์ และสร้างความปรองดอง สมานฉันท์ 2. เพิ่มประสิทธิภาพการป้องกันและปราบปรามอาชญากรรมและปัญหาอาชญากรรมและปัญหาสาธารณสุข 3. ส่งเสริมสนับสนุนให้ส่วนราชการ หน่วยงาน และองค์กรปกครองส่วนท้องถิ่น บริหารราชการภายใต้หลักบริหารกิจการบ้านเมืองที่ดี โดยให้ประชาชนเข้ามามี ส่วนร่วม
4. หลักการและเหตุผล	<p>ยุทธศาสตร์ชาติ 20 ปี (พ.ศ. 2561-2580) ในประเด็นยุทธศาสตร์ด้านการปรับสมดุลและพัฒนา ระบบการบริหารจัดการภาครัฐ ข้อ 4.2 กำหนดให้ภาครัฐบริหารงานแบบบูรณาการ โดยมียุทธศาสตร์ ชาติเป็นเป้าหมายและเชื่อมโยงการพัฒนาในทุกระดับ ทุกประเด็น ทุกภารกิจ ทุกพื้นที่ประกอบกับ ระเบียบกระทรวงมหาดไทยว่าด้วยการจัดทำแผนและประสานแผนพัฒนาพื้นที่ในระดับอำเภอ และตำบล พ.ศ. 2562 ได้กำหนดแนวทาง การบูรณาการในการจัดทำแผนและประสานแผนพัฒนาในระดับพื้นที่ หมู่บ้าน ชุมชน ตำบล และอำเภอ ให้เกิดความเชื่อมโยงสอดคล้องกับทิศทางการพัฒนาในระดับจังหวัด กลุ่มจังหวัดภาค และประเทศ ซึ่งทำให้อำเภอต้องมีบทบาทในแผนพัฒนาพื้นที่แต่ละระดับแตกต่างกัน ออกไป เช่น บทบาทผู้สนับสนุนผู้นำผู้จัดทำ ผู้ขับเคลื่อน ผู้กำกับดูแล และผู้ประสานเป็นต้น ในการ ดำเนินงานแผนพัฒนาในลักษณะแผนเดียว (One Plan) พบว่าอำเภอยังไม่สามารถกำหนดประเด็นการ พัฒนาตามกรอบของห่วงโซ่คุณค่าและพัฒนาโครงการแบบบูรณาการเพื่อขับเคลื่อนประเด็นการพัฒนา ของพื้นที่ได้ นอกจากนี้บางอำเภอยังมีปัญหาในการดำเนินการตามระเบียบกระทรวงมหาดไทยว่าด้วยการ จัดทำแผนและประสานแผนพัฒนาพื้นที่ในระดับอำเภอและตำบล พ.ศ. 2562 ซึ่งยังไม่เป็นไปในแนวทาง เดียวกัน</p> <p>สถานการณ์และปัญหาความมั่นคงในปัจจุบันทำให้ประเทศไทยได้เผชิญกับภัยความมั่นคงรูปแบบ ใหม่ที่มีความซับซ้อนและหลากหลายส่งผลกระทบต่อความมั่นคงของประชาชนและประเทศโดยรวม ดังนั้นการดำเนินงานการพัฒนาเพื่อเสริมสร้างความมั่นคงของชาติ ได้มุ่งเน้นการป้องกันหรือลดเงื่อนไข ของปัญหาที่กระทบต่อความมั่นคง รวมทั้งสามารถแก้ไขปัญหที่เกิดขึ้น ด้วยการใช้กระบวนการด้าน เศรษฐกิจ สังคม และของหน่วยงานของรัฐและภาคส่วนที่เกี่ยวข้องให้ประสานสอดคล้องกันเพื่อ เสริมสร้างความเข้มแข็งของ คน ชุมชน และพื้นที่ ให้มีภูมิคุ้มกันปัญหา รวมทั้งการผนึกกำลังทุกภาค ส่วนให้มีจิตสำนึก ด้านความมั่นคงเพื่อสถาปนาความมั่นคง ตลอดจนให้ความสำคัญกับการเสริมสร้าง ความร่วมมือและการมีระบบการบริหารจัดการที่มีประสิทธิภาพในการขับเคลื่อนยุทธศาสตร์ไปสู่การ ปฏิบัติในทุกระดับ</p> <p>โครงการอาสาพัฒนาและป้องกันตนเอง (อพป.) เป็นโครงการพัฒนาเสริมสร้างความมั่นคงที่มี</p>
	<p>พ.ร.บ.จัดระเบียบบริหารหมู่บ้าน อพป. พ.ศ.2522 รองรับการทำงาน เป็นโครงการที่เริ่มดำเนินการ มาตั้งแต่ พ.ศ.2517 ตามมติ ครม.ถึงปัจจุบัน ได้ช่วยเสริมสร้างความมั่นคงให้กับประเทศในด้านการเมือง การปกครอง เศรษฐกิจ สังคม จิตวิทยา พัฒนาชุมชนในพื้นที่เป้าหมาย ให้เกิดความมั่นคงในด้าน เศรษฐกิจ สังคม การปกครอง และในด้านการรักษาความปลอดภัย ทำให้คุณภาพชีวิตที่ดีขึ้น ช่วยเหลือ ตนเองได้ ใช้ศักยภาพของหมู่บ้านเป็นเครือข่ายระหว่างชุมชนเป็นฐานในการพัฒนาและแก้ไขปัญหา</p>

หัวข้อ	รายละเอียด
	ตลอดจนสร้างความเข้มแข็งให้กับชุมชน
5. วัตถุประสงค์ของโครงการ	1. เพื่อให้ภาครัฐมีวัฒนธรรมการทำงานที่มุ่งผลสัมฤทธิ์และผลประโยชน์ส่วนรวม ตอบสนองความต้องการของประชาชนได้อย่างสะดวก รวดเร็ว โปร่งใส 2. เพื่อลดปัญหาอาชญากรรมในคดี 4 กลุ่ม จับกุมผู้กระทำความผิดมาดำเนินคดีตามกฎหมาย
6. ตัวชี้วัดและค่าเป้าหมาย	1. จังหวัดร้อยเอ็ดและองค์กรปกครองส่วนท้องถิ่น ผ่านการประเมินและมีค่าคะแนน ITA ระดับประเทศเพิ่มขึ้น ร้อยละ 50 2. ร้อยละของจำนวนคดีอาชญากรรมในคดี 4 กลุ่ม จับกุมผู้กระทำความผิด (ร้อยละ 85) 3. จำนวนหมู่บ้านสีขาวปลอดยาเสพติด (ร้อยละ 95) 4. เรื่องร้องเรียน ร้องทุกข์ ได้รับการดำเนินการแก้ไขไม่น้อยกว่า ร้อยละ 98
7. พื้นที่เป้าหมาย	จังหวัดร้อยเอ็ด
8. กิจกรรมหลัก	1. ขยายติดตั้งกล้องโทรทัศน์วงจรปิด (CCTV) เพิ่มประสิทธิภาพด้านการป้องกันปราบปรามอาชญากรรมและการควบคุมการจราจร จำนวน 15 จุด 2. โครงการฝึกอบรมจัดตั้งหมู่บ้านอาสาพัฒนาและป้องกันตนเอง (อพป.) (๓ รุ่น)
8.1 กิจกรรมหลักที่ 1 งบประมาณ ผู้รับผิดชอบ หน่วยงานที่เกี่ยวข้อง	ขยายติดตั้งกล้องโทรทัศน์วงจรปิด (CCTV) เพิ่มประสิทธิภาพด้านการป้องกันปราบปรามอาชญากรรมและการควบคุมการจราจร จำนวน 15 จุด 10,000,000.00 บาท ตำรวจภูธรจังหวัดร้อยเอ็ด ตำรวจภูธรจังหวัดร้อยเอ็ด
8.2 กิจกรรมหลักที่ 2 งบประมาณ ผู้รับผิดชอบ หน่วยงานที่เกี่ยวข้อง	โครงการฝึกอบรมจัดตั้งหมู่บ้านอาสาพัฒนาและป้องกันตนเอง (อพป.) (๓ รุ่น) 477,600.00 บาท กอ.รมน.จังหวัดร้อยเอ็ด กอ.รมน.จังหวัดร้อยเอ็ด
9. หน่วยงานดำเนินการ	1. ตำรวจภูธรจังหวัดร้อยเอ็ด 2. กอ.รมน.จังหวัดร้อยเอ็ด
10. ระยะเวลาในการดำเนินโครงการ	1 ปี
11. งบประมาณ	10,477,600.00 บาท
12. ผลผลิต (Output)	1. ประชาชน เข้าร่วมโครงการฝึกอบรมจัดตั้งหมู่บ้านอาสาพัฒนาและป้องกันตนเอง 2. หน่วยงานที่รับผิดชอบเกี่ยวกับความมั่นคงและความปลอดภัยสามารถทำงานได้อย่างมีประสิทธิภาพด้านการป้องกันปราบปรามอาชญากรรม และการควบคุมการจราจร
13. ผลลัพธ์จากการดำเนินโครงการ (Outcome)	1. ประชาชนผ่านการฝึกอบรมตามโครงการ ฝึกอบรมจัดตั้งหมู่บ้านอาสาพัฒนาและป้องกันตนเอง (อพป.) มีส่วนร่วมในการแก้ไขปัญหาภัยคุกคาม ทำให้คุณภาพชีวิตที่ดีขึ้น ช่วยเหลือตนเองได้ใช้ศักยภาพของหมู่บ้านเป็นเครือข่ายระหว่างชุมชนเป็นฐานในการพัฒนาและแก้ไขปัญหา ตลอดจนสร้างความเข้มแข็งให้กับชุมชน 2. เรื่องร้องเรียน ร้องทุกข์ ได้รับการดำเนินการแก้ไขไม่น้อยกว่า ร้อยละ 98

การจัดทำแบบสรุปโครงการแบบย่อ (Project Brief) ของทุกโครงการสำคัญภายใต้งบประมาณของจังหวัด

ประเด็นการพัฒนาจังหวัด : ประเด็นการพัฒนาที่ 5 เสริมสร้างความมั่นคงภายใน และยกระดับ

การบริหารจัดการภาครัฐให้มีสมรรถนะสูง

แผนงาน : ความมั่นคงและการบริหารจัดการภาครัฐ

หัวข้อ	รายละเอียด
1. ชื่อโครงการสำคัญ	โครงการป้องกันและแก้ไขปัญหาเสพติด
2. ชื่อแผนงาน	ความมั่นคงและการบริหารจัดการภาครัฐ
3. แนวทางการพัฒนา	<ol style="list-style-type: none"> 1. เสริมสร้างความมั่นคงของสถาบันชาติ ศาสนา พระมหากษัตริย์ และสร้างความปรองดอง สมานฉันท์ 2. เพิ่มประสิทธิภาพการป้องกันและปราบปรามอาชญากรรมและปัญหาเสพติดและปัญหาสาธารณสุข 3. พัฒนาระบบบริหารจัดการภาครัฐให้บริการอย่างทั่วถึงและเป็นธรรม
4. หลักการและเหตุผล	<p>เยาวชนเป็นทรัพยากรบุคคลที่มีความสำคัญ และมีคุณค่าต่อการพัฒนาประเทศ หากเยาวชนเข้าไปเกี่ยวข้องกับยาเสพติดแล้ว อนาคตของสังคมประเทศชาติคงอับปางลง โครงการรณรงค์ป้องกันและแก้ไขปัญหายาเสพติด (TO BE NUMBER ONE) ในทูลกระหม่อมหญิงอุบลรัตนราชกัญญา สิริวัฒนาพรรณวดี จึงเป็นโครงการที่สำคัญและมีคุณค่ายิ่งในการสร้างเกราะป้องกันเยาวชนให้พ้นภัยพิบัติจากยาเสพติด จังหวัดร้อยเอ็ด จึงน้อมนำพระมหากรุณาธิคุณที่ทรงห่วงใยในกลุ่มเด็กและเยาวชน มาเป็นกลยุทธ์สำคัญในการป้องกันและแก้ไขปัญหายาเสพติดตั้งแต่ปี พ.ศ. 2546 จนถึงปัจจุบัน เพื่อให้การดำเนินงานตามแผนปฏิบัติการป้องกันและแก้ไขปัญหายาเสพติด</p> <p>สภาพปัญหา/ความต้องการ : วัยรุ่นเสพยาเสพติด และ ตั้งครุฑรั้งไม่พึงประสงค์</p> <p>ความเร่งด่วน : มีแนวโน้มเพิ่มขึ้น ต้องรีบดำเนินการ</p> <p>รัฐบาลได้ให้ความสำคัญต่อการแก้ไขปัญหายาเสพติดซึ่งเป็นปัญหาของประเทศ โดยให้ทุกภาคส่วนของสังคม ทั้งหน่วยงานภาครัฐ ภาคเอกชน และประชาชน ร่วมกันดำเนินงานป้องกันและแก้ไขปัญหายาเสพติดอย่างจริงจังและต่อเนื่อง จนสามารถทำให้สถานการณ์ปัญหายาเสพติดลดระดับความรุนแรงได้ระดับหนึ่ง แต่ยังมีการแพร่ระบาด ในสถานที่ซึ่งใช้ในการประกอบธุรกิจบางประเภท โดยรัฐบาลได้กำหนดมาตรการดำเนินงานป้องกันและปราบปราม การกระทำความผิดเกี่ยวกับยาเสพติดในสถานประกอบการ ซึ่งเป็นมาตรการหนึ่งภายใต้มาตรการควบคุมตัวยาและผู้ค้ายาเสพติด เพื่อควบคุมการแพร่ระบาดยาเสพติดให้ลดลง สำหรับการดำเนินงานตามมาตรการดังกล่าวเป็นการดำเนินงานภายใต้พระราชบัญญัติป้องกันและปราบปรามยาเสพติด พ.ศ. ๒๕๑๙ แก้ไขเพิ่มเติม (ฉบับที่ ๓) พ.ศ. ๒๕๔๓ แก้ไขเพิ่มเติม (ฉบับที่ ๔) พ.ศ. ๒๕๔๕ และแก้ไขเพิ่มเติม (ฉบับที่ ๕) พ.ศ. ๒๕๕๘ ภายใต้ยุทธศาสตร์การป้องกันกลุ่มผู้มีโอกาสเข้าไปเกี่ยวข้องกับยาเสพติด แผนป้องกันยาเสพติดในกลุ่มแรงงานได้กำหนดนโยบายรวมถึงแนวทางในการดำเนินงานป้องกันและแก้ไขปัญหายาเสพติดในกลุ่มผู้ใช้แรงงานในสถานประกอบการขึ้น</p>
5. วัตถุประสงค์ของโครงการ	<ol style="list-style-type: none"> 1. เพื่อสนับสนุนกิจกรรมหลักของโครงการ TO BE NUMBER ONE โดยมีการสร้างกระแสเป็นหนึ่งโดยไม่พึ่งยาเสพติด ผ่าน ๓ กิจกรรมหลัก ซึ่งได้แก่ การประกวดจังหวัด/ชมรม ของจังหวัดและชมรม การแข่งขัน TEEN Dancercise และ

หัวข้อ	รายละเอียด
	<p>การประกวดเยาวชนต้นแบบเก่งและดี (TO BE NUMBER ONE IDOL)</p> <p>2. เพื่อลดปัญหาอาชญากรรมในคดี 4 กลุ่ม จับกุมผู้กระทำความผิดมาดำเนินคดีตามกฎหมาย</p>
6. ตัวชี้วัดและค่าเป้าหมาย	<ol style="list-style-type: none"> 1. เข้าร่วมการประกวดระดับภาคฯ จำนวนไม่น้อยกว่า 10 ชมรม 2. มีจังหวัด/ชมรม ผ่านการประกวดระดับภาคฯ จำนวนไม่น้อยกว่า 8 ชมรม 3. มีจังหวัด/ชมรม ได้รับรางวัลระดับประเทศ จำนวนไม่น้อยกว่า 3 ชมรม 4. มีทีม Teen Dancercise เข้าร่วมการแข่งขันในระดับจังหวัดไม่น้อยกว่า 10 ทีม เข้าแข่งขันในระดับภาคฯ ไม่น้อยกว่า 3 ทีม 5. มีเยาวชนต้นแบบเก่งและดี (TO BE NUMBER ONE IDOL) เข้าร่วมการแข่งขันในระดับจังหวัดไม่น้อยกว่า 50 คน เข้าแข่งขันในระดับภาคฯ ไม่น้อยกว่า 10 คน 6. ร้อยละของจำนวนคดีอาชญากรรมในคดี 4 กลุ่ม จับกุมผู้กระทำความผิด (ร้อยละ 85) 7. จำนวนหมู่บ้านสีขาวปลอดยาเสพติด (ร้อยละ 95)
7. พื้นที่เป้าหมาย	พื้นที่จังหวัดร้อยเอ็ด
8. กิจกรรมหลัก	<ol style="list-style-type: none"> 1. รมรณรงค์ป้องกันและแก้ไขปัญหายาเสพติด TO BE NUMBER ONE จังหวัดร้อยเอ็ด 2. การพัฒนาการรับรู้ สร้างภูมิคุ้มกันในการป้องกันและปราบปรามยาเสพติดในกลุ่มเยาวชนจังหวัดร้อยเอ็ด 3. ประชุมเชิงวิชาการการพัฒนาการรับรู้ สร้างภูมิคุ้มกันในการป้องกันและปราบปรามยาเสพติดในกลุ่มเยาวชนจังหวัดร้อยเอ็ด 4. ป้องกันและปราบปรามยาเสพติด และรักษาความสงบเรียบร้อย จังหวัดร้อยเอ็ด ประจำปีงบประมาณ พ.ศ.2566 5. โครงการป้องกันและแก้ไขปัญหายาเสพติด 6. อบรมป้องกันและแก้ไขปัญหายาเสพติด ตำบลขี้เหล็ก 7. อบรมให้ความรู้เพื่อป้องกันและแก้ไขปัญหายาเสพติด โรคเอดส์ แก่เด็กและเยาวชน ตำบลหนองแคน 8. สร้างเครือข่ายเฝ้าระวังปัญหายาเสพติดตำบลบัวแดง 9. พัฒนาและเพิ่มประสิทธิภาพทอกระจ่ายข่าวหมู่บ้าน 10. ชุมชนร่วมใจต้านภัยยาเสพติดตำบลโนนสง่า
8.1 กิจกรรมหลักที่ 1 งบประมาณ ผู้รับผิดชอบ หน่วยงานที่เกี่ยวข้อง	<p>รณรงค์ป้องกันและแก้ไขปัญหายาเสพติด</p> <p>TO BE NUMBER ONE จังหวัดร้อยเอ็ด</p> <p>11,615,000.00 บาท</p> <p>สำนักงานสาธารณสุขจังหวัดร้อยเอ็ด</p>
8.2 กิจกรรมหลักที่ 2 งบประมาณ ผู้รับผิดชอบ หน่วยงานที่เกี่ยวข้อง	<p>การพัฒนาการรับรู้ สร้างภูมิคุ้มกันในการป้องกันและปราบปรามยาเสพติดในกลุ่มเยาวชนจังหวัดร้อยเอ็ด</p> <p>2,290,300.00 บาท</p> <p>สำนักงานสาธารณสุขจังหวัดร้อยเอ็ด</p>
8.3 กิจกรรมหลักที่ ๓ งบประมาณ ผู้รับผิดชอบ หน่วยงานที่เกี่ยวข้อง	<p>ประชุมเชิงวิชาการการพัฒนาการรับรู้ สร้างภูมิคุ้มกันในการป้องกันและปราบปรามยาเสพติดในกลุ่มเยาวชนจังหวัดร้อยเอ็ด</p> <p>2,290,300.00 บาท</p> <p>สำนักงานสาธารณสุขจังหวัดร้อยเอ็ด</p>
8.4 กิจกรรมหลักที่ 4 งบประมาณ ผู้รับผิดชอบ หน่วยงานที่เกี่ยวข้อง	<p>ป้องกันและปราบปรามยาเสพติด และรักษาความสงบเรียบร้อย จังหวัดร้อยเอ็ด</p> <p>ประจำปีงบประมาณ พ.ศ.2566</p> <p>11,469,000.00 บาท</p> <p>ที่ทำการปกครองจังหวัด (กลุ่มงานความมั่นคง)</p>
8.5 กิจกรรมหลักที่ 5	โครงการป้องกันและแก้ไขปัญหายาเสพติด

หัวข้อ	รายละเอียด
งบประมาณ ผู้รับผิดชอบ หน่วยงานที่เกี่ยวข้อง	5,094,000.00 บาท ศูนย์อำนวยการป้องกันและปราบปรามยาเสพติดจังหวัดร้อยเอ็ด
8.6 กิจกรรมหลักที่ 6 งบประมาณ ผู้รับผิดชอบ หน่วยงานที่เกี่ยวข้อง	อบรมป้องกันและแก้ไขปัญหายาเสพติด ตำบลสีเหล็ก 200,000.00 บาท อำเภอปทุมรัตต์
8.7 กิจกรรมหลักที่ 7 งบประมาณ ผู้รับผิดชอบ หน่วยงานที่เกี่ยวข้อง	อบรมให้ความรู้เพื่อป้องกันและแก้ไขปัญหายาเสพติด โรคเอดส์ แก่เด็กและเยาวชน ตำบลหนองแคน 70,000.00 บาท อำเภอปทุมรัตต์
8.8 กิจกรรมหลักที่ 8 งบประมาณ ผู้รับผิดชอบ หน่วยงานที่เกี่ยวข้อง	สร้างเครือข่ายเฝ้าระวังปัญหายาเสพติดตำบลบัวแดง 15,000.00 บาท อำเภอปทุมรัตต์
8.9 กิจกรรมหลักที่ 9 งบประมาณ ผู้รับผิดชอบ หน่วยงานที่เกี่ยวข้อง	พัฒนาและเพิ่มประสิทธิภาพหอกระจายข่าวหมู่บ้าน 25,000.00 บาท อำเภอปทุมรัตต์
8.10 กิจกรรมหลักที่ 10 งบประมาณ ผู้รับผิดชอบ หน่วยงานที่เกี่ยวข้อง	ชุมชนร่วมใจต้านภัยยาเสพติดตำบลโนนสง่า 20,000.00 บาท อำเภอปทุมรัตต์
9. หน่วยงานดำเนินการ	สำนักงานสาธารณสุขจังหวัดร้อยเอ็ด ศูนย์อำนวยการป้องกันและปราบปรามยาเสพติดจังหวัดร้อยเอ็ด ที่ทำการปกครองจังหวัด (กลุ่มงานความมั่นคง) และอำเภอในจังหวัดร้อยเอ็ด
10. ระยะเวลาในการดำเนินโครงการ	1 ปี งบประมาณ
11. งบประมาณ	33,088,600.00 บาท
12. ผลผลิต (Output)	<ol style="list-style-type: none"> 1. เยาวชนสามารถแสดงพลัง เป็นหนึ่งโดยไม่พึ่งพายาเสพติดโดยมีหน่วยงานภาครัฐ และเอกชนให้การสนับสนุนอย่างต่อเนื่อง 2. ผู้ปฏิบัติงานในโครงการรณรงค์ป้องกันและแก้ไขปัญหายาเสพติด (TO BE NUMBER ONE) ในทุกระดับ มีความภาคภูมิใจและมีส่วนร่วมแสดงความคิดเห็นในการเข้าร่วมประกวดระดับภาคฯ และประเทศ 3. ผู้ปฏิบัติงานในโครงการรณรงค์ป้องกันและแก้ไขปัญหายาเสพติด (TO BE NUMBER ONE) ในทุกระดับ ได้นำประสบการณ์จากเวทีแลกเปลี่ยนเรียนรู้ไปพัฒนาชมรมอย่างต่อเนื่อง 4. คณะทำงานศูนย์อำนวยการป้องกันและปราบปรามยาเสพติดจังหวัดร้อยเอ็ด มีความพร้อมและเป็นศูนย์กลางการถ่ายทอดกิจกรรมการดำเนินงานให้ครอบคลุมทุกชมรมในจังหวัด
13. ผลลัพธ์จากการดำเนินโครงการ (Outcome)	<ol style="list-style-type: none"> 1. เข้าร่วมการประกวดระดับภาคฯ จำนวนไม่น้อยกว่า 10 ชมรม 2. มีจังหวัด/ชมรม ผ่านการประกวดระดับภาคฯ จำนวนไม่น้อยกว่า 8 ชมรม 3. มีจังหวัด/ชมรม ได้รับรางวัลระดับประเทศ จำนวนไม่น้อยกว่า 3 ชมรม 4. มีทีม Teen Dancercise เข้าร่วมการแข่งขันในระดับจังหวัดไม่น้อยกว่า 10 ทีม เข้าแข่งขันในระดับภาคฯ ไม่น้อยกว่า 3 ทีม

หัวข้อ	รายละเอียด
	5. มีเยาวชนต้นแบบเก่งและดี (TO BE NUMBER ONE IDOL) เข้าร่วมการแข่งขันในระดับจังหวัดไม่น้อยกว่า 50 คน เข้าแข่งขันในระดับภาคฯ ไม่น้อยกว่า 10 คน 6. ร้อยละของจำนวนคดีอาชญากรรมในคดี 4 กลุ่ม จับกุมผู้กระทำผิด (ร้อยละ 85) 7. จำนวนหมู่บ้านสีขาวปลอดยาเสพติด (ร้อยละ 95)

การจัดทำแบบสรุปโครงการแบบย่อ (Project Brief) ของทุกโครงการสำคัญภายใต้งบประมาณของจังหวัด

แบบสรุปโครงการแบบย่อ (Project Brief)

ประเด็นการพัฒนาจังหวัด : ประเด็นการพัฒนาที่ 5 เสริมสร้างความมั่นคงภายใน และยกระดับ

การบริหารจัดการภาครัฐให้มีสมรรถนะสูง

แผนงาน : ความมั่นคงและการบริหารจัดการภาครัฐ

หัวข้อ	รายละเอียด
1. ชื่อโครงการสำคัญ	โครงการพัฒนาบุคลากร และปฏิรูประบบบริหารจัดการกำลังคนภาครัฐให้มีประสิทธิภาพ
2. ชื่อแผนงาน	ความมั่นคงและการบริหารจัดการภาครัฐ
3. แนวทางการพัฒนา	<p>1. เสริมสร้างความมั่นคงของสถาบันชาติ ศาสนา พระมหากษัตริย์ และสร้างความปรองดอง สมานฉันท์</p> <p>3. ส่งเสริมสนับสนุนให้ส่วนราชการ หน่วยงาน และองค์กรปกครองส่วนท้องถิ่น บริหารราชการภายใต้หลักบริหารกิจการบ้านเมืองที่ดี โดยให้ประชาชนเข้ามามีส่วนร่วม</p> <p>4. ส่งเสริมและพัฒนาบุคลากรภาครัฐด้านดิจิทัล เพื่อเตรียมความพร้อมสู่ระบบราชการอัจฉริยะ (Smart Governance) และจังหวัดดิจิทัลเต็มรูปแบบ</p> <p>5. พัฒนาระบบบริหารจัดการภาครัฐให้บริการอย่างทั่วถึงและเป็นธรรม</p>
4. หลักการและเหตุผล	<p>ปัจจุบันในภาวะที่ทั้งโลกต้องเผชิญกับภาวะโรคระบาดจาก Virus Covid-19 ทำให้บุคลากรทางการแพทย์มีภาระที่ต้องรักษาผู้ป่วยมากขึ้น ในบางครั้งการเดินทางไปที่โรงพยาบาลเพื่อรับการรักษาไม่ว่าจะเป็นการรักษาโรคทั่วไป หรือโรคที่ต้องการใช้การรักษาจากแพทย์เฉพาะทางอาจเป็นเรื่องที่มีความเสี่ยงต่อการแพร่กระจายของเชื้อโรค ด้วยเทคโนโลยีดิจิทัลในปัจจุบันทำให้ข้อจำกัดในการเดินทางลดลง ระบบการแพทย์ก็เช่นกัน โรงพยาบาลสามารถลงทุนในด้านระบบบริการแพทย์ทางไกลยุค New Normal (เพื่อจัดการให้บริการทางด้านสาธารณสุขแก่ผู้รับบริการเพื่อลดข้อจำกัดทางภูมิศาสตร์ เพื่อใช้แลกเปลี่ยนข้อมูลที่เป็นประโยชน์ต่อการวินิจฉัย การรักษา และการป้องกันโรค รวมถึงการศึกษาวินิจฉัยเพื่อเป็นประโยชน์สำหรับการศึกษาต่อเนื่องของบุคลากรทางการแพทย์ ระบบนี้เป็นระบบที่มีประสิทธิภาพคุ้มต่อการลงทุน เนื่องจากช่วยลดค่าใช้จ่ายในการรักษาพยาบาลโดยรวม และเพิ่มประสิทธิภาพในการรักษา เพราะใช้บุคลากรทางการแพทย์ร่วมกันระหว่างโรงพยาบาล อีกทั้งยังช่วยลดระยะเวลาของแพทย์ในการเดินทางมาเพื่อรักษาพยาบาล และช่วยให้ผู้ป่วยลดระยะเวลาการนอนพักรักษาในโรงพยาบาลได้ ผู้ป่วยจะสะดวกสบายมากขึ้นเพราะไม่จำเป็นต้องเดินทางไกลมาที่โรงพยาบาลจังหวัด หรือโรงพยาบาลศูนย์ที่มีแพทย์ผู้เชี่ยวชาญ ลดความเครียดของผู้ป่วยจากการเดินทางได้อีกด้วย</p> <p>ปัจจุบันวิทยาศาสตร์และเทคโนโลยีได้เข้ามาเป็นส่วนหนึ่งในชีวิตประจำวันของมนุษย์โดยเฉพาะอย่างยิ่งเทคโนโลยีการสื่อสารโทรคมนาคมที่นับวันที่จะยิ่งทำให้ระบบต่าง ๆ พัฒนาก้าวหน้าและรวดเร็วมากขึ้น จากอดีตเราเคยใช้โทรศัพท์สำหรับพูดติดต่อสื่อสารเท่านั้น แต่ปัจจุบัน เราสามารถใช้โทรศัพท์เพื่อเชื่อมต่อกับสื่อออนไลน์ต่าง ๆ ได้ ทำให้เห็นทั้งภาพเคลื่อนไหวและได้ยินเสียงของผู้สนทนาของเราในเวลาเดียวกัน ช่วยให้ การติดต่อสื่อสารเป็นเรื่องสะดวกสบายมากขึ้น นอกจากนี้ ความก้าวหน้าทางเทคโนโลยีด้านการสื่อสาร โทรคมนาคมยังส่งเสริมให้เกิดการพัฒนาทางการศึกษา ด้านเศรษฐกิจ สำหรับด้านการแพทย์และสาธารณสุข นั้นเราเรียกการนำเทคโนโลยีดังกล่าวมาใช้ในการดูแลรักษาผู้ป่วยที่อยู่ห่างไกล เรียกว่า การแพทย์ทางไกล หรือ Telemedicine</p>

หัวข้อ	รายละเอียด
	<p>การนำเทคโนโลยีสารสนเทศผนวกกับบริการทางการแพทย์หรือระบบแพทย์ทางไกล (Telemedicine) ทำให้ประชาชน โดยเฉพาะกลุ่มผู้สูงอายุและผู้ติดเตียงที่เดินทางไม่สะดวก และกลุ่มผู้ป่วยที่อยู่ห่างไกลได้รับบริการด้านสาธารณสุข โดยบุคลากรผู้เชี่ยวชาญทางการแพทย์เพื่อเป็นช่องทางการติดต่อสื่อสารหรือแลกเปลี่ยน ข้อมูลที่เป็นประโยชน์ต่อการวินิจฉัยการรักษาและติดตามผลการรักษา ภายหลังจากการรักษาตัวที่โรงพยาบาล ทำให้รักษาอย่างถูกต้อง แม่นยำ และต่อเนื่อง โดยไม่เสียเวลาและค่าใช้จ่ายในการเดินทางมาพบแพทย์ที่โรงพยาบาล ส่งผลให้ประชากรของประเทศมีสุขภาพที่ดีและมีคุณภาพชีวิตที่ดีขึ้น นอกจากนี้ลดการแออัดของผู้ป่วยในโรงพยาบาล และการให้บริการในสถานการณ์โรคติดเชื้อไวรัสโคโรนา ๒๐๑๙ (COVID-19) ยังช่วยเพิ่มประสิทธิภาพในการรักษาในโรงพยาบาลที่ขาดแคลนแพทย์เฉพาะทาง และช่วยพัฒนาความรู้บุคลากรทางการแพทย์</p> <p>ประโยชน์ของระบบ Telemedicine ประกอบด้วย</p>
	<p>๑) ช่วยให้ผู้ป่วยที่อยู่ในชนบทห่างไกลสามารถเข้าถึงการตรวจรักษาและได้รับการวินิจฉัยจากแพทย์ผู้เชี่ยวชาญได้ทันที่ อีกทั้งเป็นการขยายงานบริการทางการแพทย์ของแต่ละโรงพยาบาลให้ครอบคลุมกลุ่มผู้ป่วยที่อยู่ห่างไกลได้มากขึ้น</p> <p>๒) Telemedicine เป็นระบบที่มีประสิทธิภาพคุ้มค่าการลงทุน (Cost Efficiencies) เนื่องจากช่วยลดค่าใช้จ่ายในการรักษาพยาบาลโดยรวมและเพิ่มประสิทธิภาพในการรักษาโรคเพราะใช้บุคลากรทางการแพทย์ ร่วมกันระหว่างโรงพยาบาล อีกทั้งยังช่วยลดระยะเวลาของแพทย์ในการเดินทางเพื่อมารักษาพยาบาล และช่วยให้ผู้ป่วยลดระยะเวลาการนอนพักรักษาในโรงพยาบาลได้</p> <p>๓) ผู้ป่วยหรือผู้รับบริการทางด้านทางการแพทย์จะได้รับความสะดวกสบายมากขึ้นไม่จำเป็นต้องเดินทางไกลมาที่โรงพยาบาลจังหวัด หรือโรงพยาบาลศูนย์ที่มีแพทย์ผู้เชี่ยวชาญ ทำให้ผู้ป่วยลดค่าใช้จ่ายและความเครียดจากการเดินทางได้อีกด้วย</p> <p>ปัจจุบันมีโรงพยาบาลหลายแห่งในประเทศไทยที่ให้การรักษายาบาลโดยใช้ Telemedicine โดยเป็นโรงพยาบาลแม่ข่ายและมีโรงพยาบาลส่งเสริมสุขภาพตำบลที่โรงพยาบาลรับผิดชอบเป็นลูกข่าย โดยใช้ระบบ Video conference ช่วยให้การรักษาผู้ป่วยได้อย่างครอบคลุมทั่วถึง สำนักงานสาธารณสุขจังหวัดร้อยเอ็ดได้เล็งเห็นถึงความสำคัญในการนำเทคโนโลยีมาใช้พัฒนาระบบบริการ ส่งเสริมและพัฒนาบุคลากรภาครัฐด้านดิจิทัล เพื่อเตรียมความพร้อมสู่ระบบราชการ อัจฉริยะ (Smart Governance) และจังหวัดดิจิทัลเต็มรูปแบบ เพื่อการเข้าถึงบริการของประชาชนและการบริการที่สะดวกรวดเร็ว</p> <p>จังหวัดร้อยเอ็ดมีบุคลากรทางการแพทย์ที่มีคุณภาพ และหากในอนาคตจังหวัดร้อยเอ็ดต้องการก้าวไปสู่การเป็น Medical Hub ของภูมิภาคนี้ ขณะนี้ถือว่า เป็นโอกาสดีที่จะได้ปรับเปลี่ยนมุมมองและตระหนักถึงความสำคัญของการนำระบบบริการแพทย์ทางไกลยุค New Normal มาใช้โดยสามารถศึกษาจากกรณีตัวอย่างจากจังหวัดอื่นๆ และนำมาต่อยอดการพัฒนาทั้งในด้านของเทคโนโลยีและนวัตกรรม และการลงทุนด้านโครงสร้างพื้นฐาน เพื่อสร้างอุตสาหกรรมและบริการแห่งอนาคตที่จะเป็นกลไกขับเคลื่อนการเจริญเติบโตทางเศรษฐกิจของจังหวัดในระยะยาว</p>
5. วัตถุประสงค์ของโครงการ	<ol style="list-style-type: none"> 1. เพื่อให้ภาครัฐมีวัฒนธรรมการทำงานที่มุ่งผลสัมฤทธิ์และผลประโยชน์ส่วนรวมตอบสนองความต้องการของประชาชนได้อย่างสะดวก รวดเร็ว โปร่งใส 2. เพื่อให้ภาครัฐเกิดการพัฒนาศูการเป็นรัฐบาลดิจิทัลเต็มรูปแบบ 3. เพื่อให้มีระบบฐานข้อมูลภาครัฐ (Big Data) แบบบูรณาการ เพื่อการอำนวยความสะดวกต่อการบริการและแก้ไขปัญหาให้ประชาชน และมีสมรรถนะสูง
	<ol style="list-style-type: none"> 4. เพื่อเพิ่มประสิทธิภาพในการบริหารจัดการบริการแพทย์ทางไกลของจังหวัด และเกิดความร่วมมือกันกับทุกภาคส่วน
6. ตัวชี้วัดและค่าเป้าหมาย	<ol style="list-style-type: none"> 1. จังหวัดร้อยเอ็ดพัฒนาระบบบริการแพทย์ทางไกลทั้งในด้านของเทคโนโลยี

หัวข้อ	รายละเอียด
	และนวัตกรรม และการลงทุนด้านโครงสร้างพื้นฐาน 2. จังหวัดมีการพัฒนาระบบราชการ 4.0 (PMQA 4.0) ให้อยู่ในระดับก้าวหน้าภายในปี พ.ศ. 2570
7. พื้นที่เป้าหมาย	พื้นที่จังหวัดร้อยเอ็ด
8. กิจกรรมหลัก	1. พัฒนาระบบบริการแพทย์ทางไกลยุค New Normal ภายใต้สถานการณ์การระบาดโรคติดต่อเชื้อไวรัสโคโรนา 2019 (COVID-19) 2. ต้นแบบแพลตฟอร์มข้อมูลระดับเมืองอัจฉริยะจังหวัดร้อยเอ็ด
8.1 กิจกรรมหลักที่ 1 งบประมาณ ผู้รับผิดชอบ หน่วยงานที่เกี่ยวข้อง	พัฒนาระบบบริการแพทย์ทางไกลยุค New Normal ภายใต้สถานการณ์การระบาดโรคติดต่อเชื้อไวรัสโคโรนา 2019 (COVID-19) 7,472,490 บาท สำนักงานสาธารณสุขจังหวัดร้อยเอ็ด
8.2 กิจกรรมหลักที่ 2 งบประมาณ ผู้รับผิดชอบ หน่วยงานที่เกี่ยวข้อง	ต้นแบบแพลตฟอร์มข้อมูลระดับเมืองอัจฉริยะจังหวัดร้อยเอ็ด 11,597,800 บาท สำนักงานสถิติจังหวัดร้อยเอ็ด และมหาวิทยาลัยมหาสารคาม
9. หน่วยงานดำเนินการ	สำนักงานสาธารณสุขจังหวัดร้อยเอ็ด, สำนักงานสถิติจังหวัดร้อยเอ็ด และมหาวิทยาลัยมหาสารคาม
10. ระยะเวลาในการดำเนินโครงการ	1 ปี งบประมาณ
11. งบประมาณ	19,070,290 บาท
12. ผลผลิต (Output)	1. จังหวัดร้อยเอ็ดพัฒนาระบบบริการแพทย์ทางไกลทั้งในด้านของเทคโนโลยีและนวัตกรรม และการลงทุนด้านโครงสร้างพื้นฐาน 2. จังหวัดมีการพัฒนาระบบราชการ 4.0 (PMQA 4.0) ให้อยู่ในระดับก้าวหน้าภายในปี พ.ศ. 2570
13. ผลลัพธ์จากการดำเนินโครงการ (Outcome)	1. ร้อยละการพัฒนาระบบบริการแพทย์ทางไกลทั้งในด้านของเทคโนโลยีและนวัตกรรม และการลงทุนด้านโครงสร้างพื้นฐาน (ร้อยละ 80) 2. จังหวัดมีการพัฒนาระบบราชการ 4.0 (PMQA 4.0) ให้อยู่ในระดับก้าวหน้าภายในปี พ.ศ. 2570 (ร้อยละ 80)

**แบบฟอร์มโครงการแบบย่อ (Project Brief) ของโครงการสำคัญภายใต้งบประมาณของจังหวัด
ประเด็นการพัฒนาจังหวัด ประเด็นการพัฒนาที่ 5 เสริมสร้างความมั่นคงภายใน และยกระดับการบริหารจัดการ
ภาครัฐให้มีสมรรถนะสูง**

แผนงาน : ความมั่นคงและบริหารจัดการภาครัฐ

หัวข้อ	รายละเอียด
๑. ชื่อโครงการสำคัญ	พัฒนาระบบการป้องกันและบรรเทาสาธารณภัย
2. ชื่อแผนงาน	ความมั่นคงและบริหารจัดการภาครัฐ
3. แนวทางการพัฒนา	เพิ่มประสิทธิภาพการป้องกันและปราบปรามอาชญากรรมและปัญหาอาชญากรรม และปัญหาสาธารณภัย
4. หลักการและเหตุผล	<p>ยุทธศาสตร์จังหวัดประเด็นยุทธศาสตร์ที่ 5 รักษาความมั่นคงภายใน-และการบริหารจัดการภาครัฐ เพิ่มศักยภาพการเตรียมความพร้อมรองรับการเกิดอุบัติเหตุทางธรรมชาติ ให้มีประสิทธิภาพประชาชนมีความมั่นคงปลอดภัยในชีวิตและทรัพย์สิน สร้างความปลอดภัยให้สังคม รวมทั้งเพิ่มศักยภาพการป้องกันและบรรเทาสาธารณภัย ให้มีประสิทธิภาพ ภายใต้หลักการบริหารกิจการบ้านเมืองที่ดี</p> <p>ปัจจุบันปัญหาที่เป็นผลมาจากพฤติกรรมที่ไม่เหมาะสม ซึ่งพฤติกรรมเหล่านี้อาจเรียกว่าพฤติกรรมเสี่ยง พฤติกรรมเสี่ยงดังกล่าวอาจเกิดขึ้นได้ในหลายสถานการณ์ เช่น การอุปโลกปรีโลกการพบปะสังสรรค์ (Interaction) ในกลุ่มมนุษย์การขับชยานพาหนะที่ไม่ปลอดภัยเป็นต้น การขับชยานพาหนะบนท้องถนนที่ไม่ปลอดภัย จนส่งผลให้เกิดอุบัติเหตุขึ้นนั้นนับเป็นความสูญเสียอย่างรุนแรงที่เกิดขึ้นในประเทศไทย ทั้งนี้มีสถิติการเกิดอุบัติเหตุทางถนนในช่วงเทศกาลสงกรานต์และเทศกาลปีใหม่ มีการเกิดอุบัติเหตุในแต่ละปีเป็นจำนวนมากอุบัติเหตุเหล่านี้มักมีสาเหตุมาจากหลายปัจจัยด้วยกัน ได้แก่ (1) ปัจจัยด้านพฤติกรรมของผู้ขับขี่ (2) ปัจจัยด้านรถหรือยานพาหนะ (3) ปัจจัยด้านถนนและสิ่งแวดล้อมและ (4) ปัจจัยด้านการบริหารจัดการอุบัติเหตุที่เป็นผลมาจากปัจจัยทั้ง 4 ข้างต้นนี้ เมื่อเกิดอุบัติเหตุขึ้นแล้วย่อมส่งผลให้เกิดความเสียหายขึ้น ไม่ว่าจะเป็นความเสียหายที่ตีค่าเป็นตัวเงินหรือความเสียหายที่ไม่อาจตีค่าเป็นตัวเงินได้ ความสูญเสียนับว่าเป็นภัยอย่างร้ายแรงที่จะส่งผลเสียหายต่อสังคมในภาพรวม ซึ่งรัฐบาลในยุคที่ผ่านมาจนถึงรัฐบาลในยุคปัจจุบันได้เล็งเห็นความสำคัญ ที่จะทำการรณรงค์ป้องกันอุบัติเหตุบนท้องถนน มิให้เกิดขึ้นหรือให้เกิดขึ้นได้ในจำนวนน้อยที่สุดเท่าที่จะทำได้ เช่น การจัดตั้งศูนย์อำนวยการความปลอดภัยทางถนนระดับจังหวัดและอำเภอ โดยเน้นการรณรงค์ป้องกันและลดอุบัติเหตุทางถนนช่วงเทศกาลสำคัญเป็นหลัก ด้วยมาตรการต่างๆที่ภาครัฐพยายามคิดรูปแบบและนำไปสู่การปฏิบัติให้เกิดผลอย่างเป็นรูปธรรม แต่เมื่อพิจารณาถึงจำนวนสถิติที่ผ่านมากลับพบว่าจำนวนอุบัติเหตุบนท้องถนนก็ยังคงเกิดขึ้นเสมอ โดยเฉพาะในช่วงเทศกาลสำคัญซึ่งมีจำนวนผู้ใช้รถใช้ถนนมากกว่าปกติ ทั้งนี้เมื่อพิจารณาแล้ว การดำเนินการโดยภาครัฐ แต่เพียงฝ่ายเดียวคงไม่เพียงพอในยุคปัจจุบัน ควรที่จะคิดรูปแบบอื่น ๆ โดยเฉพาะการนำภาคประชาชนในท้องถิ่น ที่มีความพร้อมหรือมีศักยภาพ เข้ามามีส่วนร่วมในการป้องกันอุบัติเหตุอีกทางหนึ่ง</p> <p>สภาพปัญหา/ความต้องการ : ปัจจุบันประเทศไทยได้มีการเปลี่ยนแปลงไปอย่างรวดเร็วทั้งทางเศรษฐกิจและทางสังคมซึ่งการเปลี่ยนแปลงดังกล่าวทำให้ประเทศมีความเจริญมากขึ้น แต่ประเทศก็ต้องประสบกับปัญหาหลายด้าน ไม่ว่าจะเป็นด้านสังคมและสาธารณสุขต่างๆที่เกิดขึ้นจากฝีมือมนุษย์และภัยธรรมชาติต่างๆได้เพิ่มมากขึ้น อุบัติเหตุและภัยจากธรรมชาติได้แก่ อุทกภัย วาตภัย อัคคีภัย และภัยอื่นๆ ซึ่งภัยดังกล่าวที่เกิดขึ้นนำมาซึ่งความเสียหายแก่ชีวิตและทรัพย์สินของประชาชนในแต่ละปีจำนวนมากและมีแนวโน้มว่าอุบัติเหตุธรรมชาติดังกล่าวจะมีอัตราเพิ่มมากขึ้น ดังนั้นเพื่อเป็นการเตรียมความพร้อม ในการป้องกันและบรรเทาสาธารณภัยตลอดจนบุคลากรในการปฏิบัติงาน เพื่อทำหน้าที่ในการป้องกันและบรรเทาอุบัติเหตุภัยธรรมชาติที่อาจจะเกิดขึ้นในพื้นที่รับผิดชอบขององค์กรปกครองส่วนท้องถิ่น สำนักงานป้องกันและบรรเทาสาธารณภัยจังหวัดร้อยเอ็ด ได้ตระหนักถึงอุบัติเหตุธรรมชาติดังกล่าวที่อาจจะเกิดขึ้นในเขตรับผิดชอบ ซึ่งอาจจะสามารถเกิดขึ้นตลอดเวลา ดังนั้นเพื่อเป็นการเตรียมความพร้อมทั้งทางด้านกำลังพล-และเครื่องมือในการป้องกันและบรรเทาสาธารณภัย-จึงได้จัดให้มีกรรพืชมอบหมายเจ้าหน้าที่ป้องกันและบรรเทาสาธารณภัยขององค์กรปกครองส่วนท้องถิ่น และหน่วยงานที่เกี่ยวข้องด้านความมั่นคงขึ้น</p>
5. วัตถุประสงค์ของโครงการ	1. เพื่อให้ภาครัฐมีวัฒนธรรมการทำงานที่มุ่งผลสัมฤทธิ์และผลประโยชน์ส่วนรวม ตอบสนองความต้องการของประชาชนได้อย่างสะดวก รวดเร็ว โปร่งใส

หัวข้อ	รายละเอียด
	2. เพื่อให้ภาครัฐเกิดการพัฒนาก้าวหน้าสู่การเป็นรัฐบาลดิจิทัลเต็มรูปแบบ 3. เพื่อให้มีระบบฐานข้อมูลภาครัฐ (Big Data) แบบบูรณาการ เพื่อการอำนวยความสะดวก การบริการและแก้ไขปัญหาให้ประชาชน และมีสมรรถนะสูง
6. ตัวชี้วัดและค่าเป้าหมาย	1. จังหวัดร้อยเอ็ดและองค์กรปกครองส่วนท้องถิ่น ผ่านการประเมินและมีค่าคะแนน ITA ระดับประเทศ เพิ่มขึ้น ร้อยละ 50 2. จังหวัดมีการพัฒนาระบบราชการ 4.0 (PMQA 4.0) ให้อยู่ในระดับก้าวหน้า ภายในปี พ.ศ. 2570
7. พื้นที่เป้าหมาย	จังหวัดร้อยเอ็ด
8. กิจกรรมหลัก	1.โครงการเสริมสร้างประสิทธิภาพการป้องกันและลดอุบัติเหตุทางถนนจังหวัดร้อยเอ็ด ในระดับตำบล “ตำบลขับขี่ปลอดภัย”
8.1 กิจกรรมหลักที่ 1	โครงการเสริมสร้างประสิทธิภาพการป้องกันและลดอุบัติเหตุทางถนนจังหวัดร้อยเอ็ด ในระดับตำบล “ตำบลขับขี่ปลอดภัย”
งบประมาณผู้รับผิดชอบหน่วยงานที่เกี่ยวข้อง	905,650.00 บาท สำนักงานป้องกันและบรรเทาสาธารณภัยจังหวัดร้อยเอ็ด
9. หน่วยงานดำเนินการ	1.สำนักงานป้องกันและบรรเทาสาธารณภัยจังหวัดร้อยเอ็ด
10. ระยะเวลาในการดำเนินโครงการ	1 ปี
11. งบประมาณ	905,650.00 บาท
12. ผลผลิต (Output)	เจ้าหน้าที่/เจ้าพนักงานป้องกันและบรรเทาสาธารณภัย รวมถึงบุคลากรในการปฏิบัติงาน เพื่อทำหน้าที่ในการป้องกันและบรรเทาสาธารณภัยสามารถปฏิบัติภารกิจที่ได้รับมอบหมายได้อย่างถูกต้อง และมีประสิทธิภาพ และมีความรู้ความเข้าใจเกี่ยวกับการป้องกันสาธารณภัยหรือเหตุอื่นๆ อันเนื่องมาจากสาธารณภัย อุบัติภัยธรรมชาติ
๑3. ผลลัพธ์จากการดำเนินโครงการ (Outcome)	1.ระบบป้องกันภัยฝ่ายพลเรือนขององค์กรปกครองส่วนท้องถิ่นมีการพัฒนาในด้านองค์ความรู้เรื่องการก่อวินาศกรรมให้มีประสิทธิภาพเพิ่มขึ้น 2.เจ้าหน้าที่ที่เข้ารับการฝึกอบรม สามารถปฏิบัติภารกิจที่ได้รับมอบหมายได้อย่างถูกต้องและมีประสิทธิภาพและมีความรู้ความเข้าใจเกี่ยวกับการป้องกันสาธารณภัยหรือเหตุอื่นๆ อันเนื่องมาจากสาธารณภัยอุบัติภัย 3.สามารถเพิ่มขีดความสามารถของเจ้าหน้าที่ท้องถิ่นให้สามารถปฏิบัติภารกิจได้อย่างทั่วถึงและครอบคลุมพื้นที่ในเขตรับผิดชอบและพื้นที่ใกล้เคียง

ภาคผนวก ก

รายการตรวจสอบการดำเนินการตามพระราชกฤษฎีกาว่าด้วยการบริหารงานจังหวัด
และกลุ่มจังหวัดแบบบูรณาการ พ.ศ. ๒๕๕๑

จังหวัดร้อยเอ็ด

การดำเนินการ	ดำเนินการแล้ว	ไม่ได้ดำเนินการ
๑) สํารวจความคิดเห็นของประชาชนในท้องถิ่นในจังหวัดด้วยวิธีหนึ่งวิธีใด ดังต่อไปนี้ <input type="checkbox"/> มอบให้ส่วนราชการหน่วยงานของรัฐ สถาบันการศึกษา หรือบุคคลอื่นใด ทำการศึกษาสำรวจความคิดเห็นของประชาชนในท้องถิ่นในจังหวัด <input type="checkbox"/> มอบให้ฝ่ายเลขานุการ ก.บ.จ. ดำเนินการหรือร่วมกับหน่วยงานอื่น ทำการศึกษา สำรวจความคิดเห็นของประชาชนในท้องถิ่นในจังหวัด <input type="checkbox"/> แต่งตั้งคณะกรรมการของ ก.บ.จ. ขึ้นคณะหนึ่ง ทำหน้าที่ประสานงานเพื่อให้ได้ ข้อมูลความคิดเห็นของประชาชนในท้องถิ่นในจังหวัด <input checked="" type="checkbox"/> ดำเนินการอื่นตามที่ ก.บ.จ. เห็นสมควร โดยดำเนินการ มอบหมายให้แต่ละอำเภอ ดำเนินการสำรวจปัญหาความต้องการและแนวทางในการแก้ไขปัญหาผ่านกลไก คณะกรรมการบริหารงานอำเภอแบบบูรณาการ (กบอ.)	✓	
๒) จัดประชุมหารือร่วมกันระหว่างหัวหน้าส่วนราชการที่มีสถานที่ตั้งทำการอยู่ในจังหวัด ไม่ว่าจะเป็นราชการบริหารส่วนภูมิภาคหรือราชการบริหารส่วนกลางและผู้บริหารองค์กร ปกครองส่วนท้องถิ่นทั้งหมดในจังหวัด รวมทั้งผู้แทนภาคประชาสังคม และผู้แทนภาคธุรกิจ เอกชน เพื่อรับฟังความคิดเห็นเกี่ยวกับแผนพัฒนาจังหวัดตามมาตรา ๕๓/๑ แห่ง พระราชบัญญัติระเบียบบริหารราชการแผ่นดิน พ.ศ. ๒๕๓๔ ซึ่งแก้ไขเพิ่มเติมโดยพระราชบัญญัติ ระเบียบบริหารราชการแผ่นดิน (ฉบับที่ ๗) พ.ศ. ๒๕๕๐ และมาตรา ๑๙ มาตรา ๒๑ มาตรา ๒๒ มาตรา ๒๓ และมาตรา ๒๔ แห่งพระราชกฤษฎีกาว่าด้วยการบริหารงานจังหวัดและ กลุ่มจังหวัดแบบบูรณาการ พ.ศ. ๒๕๕๑	✓	
๓) การประชุมของ ก.บ.จ. เพื่อจัดทำและเห็นชอบแผนพัฒนาจังหวัดตามพระราชกฤษฎีกา ว่าด้วยการบริหารงานจังหวัดและกลุ่มจังหวัดแบบบูรณาการ พ.ศ. ๒๕๕๑ และหลักเกณฑ์ และวิธีการที่ ก.บ.ภ. กำหนด	✓	

ข้าพเจ้าขอรับรองว่า ข้อความดังกล่าวข้างต้นเป็นความจริงทุกประการ ทั้งนี้ได้แนบรายงาน
การประชุมคณะกรรมการบริหารงานจังหวัดแบบบูรณาการ (ก.บ.จ.) มาพร้อมนี้ด้วย

(ลงชื่อ).....

(นายชยันต์ ศิริมาศ)

ผู้ว่าราชการจังหวัดร้อยเอ็ด

ภาคผนวก ข

สรุปผลการทบทวนแผนพัฒนาจังหวัด (พ.ศ. 2566 - 2570)

ฉบับทบทวน ประจำปีงบประมาณ พ.ศ. 2566

(เฉพาะปีที่มีการปรับปรุงหรือทบทวนแผน)

หัวข้อ	แผนพัฒนาจังหวัด (พ.ศ. 2566 - 2570) เสนอในปีงบประมาณ พ.ศ. 2566	แผนพัฒนาจังหวัด (พ.ศ. 2566 - 2570) ฉบับทบทวน ประจำปีงบประมาณ พ.ศ. 2566	เหตุผลของการ ปรับเปลี่ยน
เป้าหมายการพัฒนา	ร้อยเอ็ดเมืองเกษตรอัจฉริยะ ท่องเที่ยวสร้างสรรค์ วัฒนธรรมสร้างมูลค่า สังคมพัฒนาอย่างยั่งยืน		
ตัวชี้วัดความสำเร็จ ตามเป้าหมายการ พัฒนา	1. ผลิตภัณฑ์มวลรวมของจังหวัด (GPP) เพิ่มขึ้น 2. ประชาชนมีสุขภาพะที่ดีหลุดพ้นความยากจน พึ่งตนเองได้		
ประเด็นการพัฒนา	1. พัฒนาและส่งเสริมการเกษตรแบบอัจฉริยะ และอุตสาหกรรมแปรรูปผลผลิตทางการเกษตรสู่ เกษตรมูลค่าสูง 2. เสริมสร้างขีดความสามารถทางการแข่งขัน ด้านการค้า การลงทุน การบริการและการ ท่องเที่ยว 3. พัฒนาคอนทิวเวอร์ซีและระบบนิเวศสนับสนุน (Ecosystem) เพื่อลดปัญหาความยากจน ความเหลื่อมล้ำ มีคุณภาพชีวิตที่ดี 4. เสริมสร้างความสมดุลทรัพยากรธรรมชาติและ สิ่งแวดล้อม พร้อมรับการเปลี่ยนแปลงของสภาพ ภูมิอากาศ และระบบเศรษฐกิจแบบ BCG อย่างยั่งยืน		
	5. เสริมสร้างความมั่นคงภายใน และยกระดับ การบริหารจัดการภาครัฐให้มีสมรรถนะสูง		



แผนพัฒนาจังหวัดร้อยเอ็ด (พ.ศ 2566 - 2570)

ศาลากลางจังหวัดร้อยเอ็ด
ถนนเทวาริบาล ตำบลในเมือง อำเภอเมืองร้อยเอ็ด
จังหวัดร้อยเอ็ด 45000
