

ต่อ
สมเ
๒๘ มิ.ย. ๒๕๖๖

๒๘ มิ.ย. ๒๕๖๖

กลุ่มงานยุทธศาสตร์	สำนักงานจังหวัดร้อยเอ็ด
เลขที่รับ 1298	เลขรับที่ 30602
วันที่ 28 มิ.ย. 2566	ลงวันที่ 28 มิ.ย. ๒๕๖๖
เวลา 19.40	เวลา



ที่ รอ ๐๐๑๑/๓๑ ๓๗๗

สำนักงานการปฏิรูปที่ดินจังหวัดร้อยเอ็ด
ถนนสายร้อยเอ็ด-โพนทอง รอ๔๕๐๐๐

๒ มิถุนายน ๒๕๖๖

เรื่อง ขอบความอนุเคราะห์ปิดประกาศ

เรียน หัวหน้าสำนักงานจังหวัดร้อยเอ็ด

สำนักงานการปฏิรูปที่ดินจังหวัดร้อยเอ็ด (ส.ป.ก.ร้อยเอ็ด) ขอส่งประกาศ เรื่องผลการคัดเลือกและจัดที่ดินให้เกษตรกรเข้าทำประโยชน์ในเขตปฏิรูปจังหวัดร้อยเอ็ด กรณีเกษตรกรยื่นคำขอรับการคัดเลือกและจัดที่ดินจากการปฏิรูปที่ดินเพื่อเกษตรกรรม ต่อสำนักงานการปฏิรูปที่ดินจังหวัดร้อยเอ็ด รายละเอียดตามคิวอาร์โค้ดที่แนบและทางเว็บไซต์ ส.ป.ก.ร้อยเอ็ด <https://alro.go.th/th/roiet> หัวข้อข่าวประชาสัมพันธ์เพื่อประกาศให้ทราบโดยทั่วกัน

จึงเรียนมาเพื่อโปรดพิจารณา

ขอแสดงความนับถือ



(นายกฤตวิทย์ พิมพ์ทองงาม)
ปฏิรูปที่ดินจังหวัดร้อยเอ็ด

ประกาศผลการคัดเลือกฯ



กลุ่มยุทธศาสตร์และการปฏิรูปที่ดิน
โทร ๐-๔๓๕๑-๕๓๘๘ โทรสาร ๐-๔๓๕๑-๑๓๓๔
E-mail : Roiet@alro.go.th



ประกาศสำนักงานการปฏิรูปที่ดินจังหวัดร้อยเอ็ด
เรื่อง ผลการคัดเลือกและจัดที่ดินให้แก่เกษตรกรเข้าทำประโยชน์ในเขตปฏิรูปที่ดินจังหวัดร้อยเอ็ด

ด้วย ได้มีผู้ยื่นคำขอรับการคัดเลือกและจัดที่ดินจากการปฏิรูปที่ดินเพื่อเกษตรกรรมเป็นการเฉพาะราย ต่อสำนักงานการปฏิรูปที่ดินจังหวัดร้อยเอ็ด (ส.ป.ก.ร้อยเอ็ด) เพื่อเข้าทำประโยชน์ในเขตปฏิรูปที่ดินจังหวัดร้อยเอ็ด

ฉะนั้น อาศัยอำนาจตามความในข้อ ๑๖ และข้อ ๓๕ แห่งระเบียบคณะกรรมการปฏิรูปที่ดินเพื่อเกษตรกรรม ว่าด้วยหลักเกณฑ์วิธีการและเงื่อนไขในการคัดเลือกและจัดที่ดินให้แก่เกษตรกร การคัดเลือกเกษตรกรซึ่งจะมีสิทธิได้รับที่ดินจากการปฏิรูปที่ดิน พ.ศ.๒๕๖๔ จึงมีคำสั่งอนุญาตให้เกษตรกรได้รับการคัดเลือกและจัดที่ดินจากการปฏิรูปที่ดินเพื่อเกษตรกรรมเป็นการเฉพาะราย โดยการจัดให้เข้าทำประโยชน์ในเขตปฏิรูปที่ดินจังหวัดร้อยเอ็ด รายละเอียดตามบัญชีรายชื่อและแผนผังแปลงที่ดินที่แนบท้ายประกาศนี้

ทั้งนี้ หากบุคคลใดประสงค์จะอุทธรณ์หรือโต้แย้งคำสั่ง ให้ยื่นคำร้องอุทธรณ์หรือโต้แย้งคำสั่งพร้อมพยานหลักฐานได้ ณ สำนักงานการปฏิรูปที่ดินจังหวัดร้อยเอ็ด เลขที่ ๓๒๒ ถนนร้อยเอ็ด-โพนทอง ตำบลเหนือเมือง อำเภอเมืองร้อยเอ็ด จังหวัดร้อยเอ็ด ภายใน ๓๐ วัน นับจากวันประกาศเป็นต้นไป

จึงประกาศมาเพื่อทราบโดยทั่วกัน

ประกาศ ณ วันที่ ๒ มิถุนายน พ.ศ. ๒๕๖๖

(นายกฤตวิทย์ พิมพ์ทองงาม)
ปฏิรูปที่ดินจังหวัดร้อยเอ็ด

บัญชีรายชื่อเกษตรกรผู้ได้รับการคัดเลือกและจัดที่ดินจากการปฏิรูปที่ดินเป็นการเฉพาะราย (กรณีจัดที่ดินแปลงใหม่)

อำเภอเกษตรวิสัย จังหวัดร้อยเอ็ด จำนวน 2 ราย 3 แปลง เนื้อที่ 10-1-28 ไร่

(แนบท้ายประกาศสำนักงานการปฏิรูปที่ดินจังหวัดร้อยเอ็ด ลงวันที่ 23 มิถุนายน 2566)

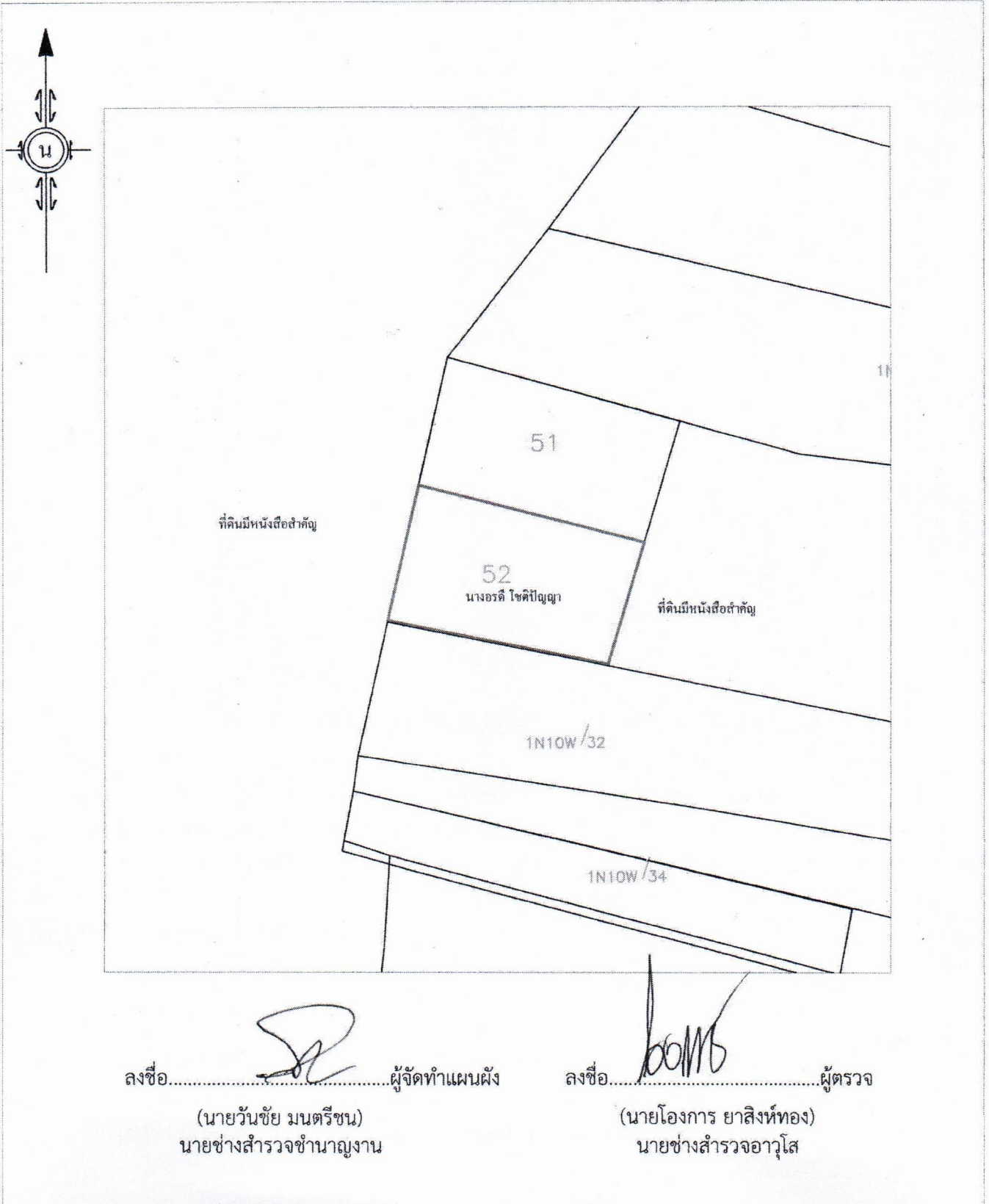
ลำดับ	ชื่อ - สกุล	แปลง เลขที่	กลุ่ม / ระวาง	เนื้อที่			ที่ตั้งที่ดิน			คำสั่ง		หมายเหตุ
				ไร่	งาน	วา	หมู่ที่	ตำบล	อำเภอ	พทจ.รอ.	ว/ด/ป	
1	นาย จีรวุฒิ โชติปัญญา	52	5739IV4614	4	2	31	2	ดงครึ่งน้อย	เกษตรวิสัย	อนุญาต	23-มิ.ย.-66	
2	นาย จีรวุฒิ โชติปัญญา	54	5739IV4614	3	3	36	2	ดงครึ่งน้อย	เกษตรวิสัย	อนุญาต	23-มิ.ย.-66	
3	น.ส. อรวรรณ อังสนุ	4	5739IV5010	1	3	61	8	ดงครึ่งน้อย	เกษตรวิสัย	อนุญาต	23-มิ.ย.-66	

แผนผังแปลงที่ดิน


แปลงเลขที่.....52.....กลุ่มที่/ระวางที่.....5739IV4614.....เนื้อที่ประมาณ.....4 ไร่ 2 งาน 31 ตารางวา

ที่ตั้งตำแหน่งแปลงที่ดินอยู่ที่ หมู่ที่.....2.....ตำบล.....ดงครั่งน้อย.....อำเภอ.....เกษตรวิสัย.....จังหวัดร้อยเอ็ด

ระบบ U.T.M Indian 1975 L7017



ลงชื่อ..........ผู้จัดทำแผนผัง
(นายวันชัย มนตรีชน)
นายช่างสำรวจชำนาญงาน

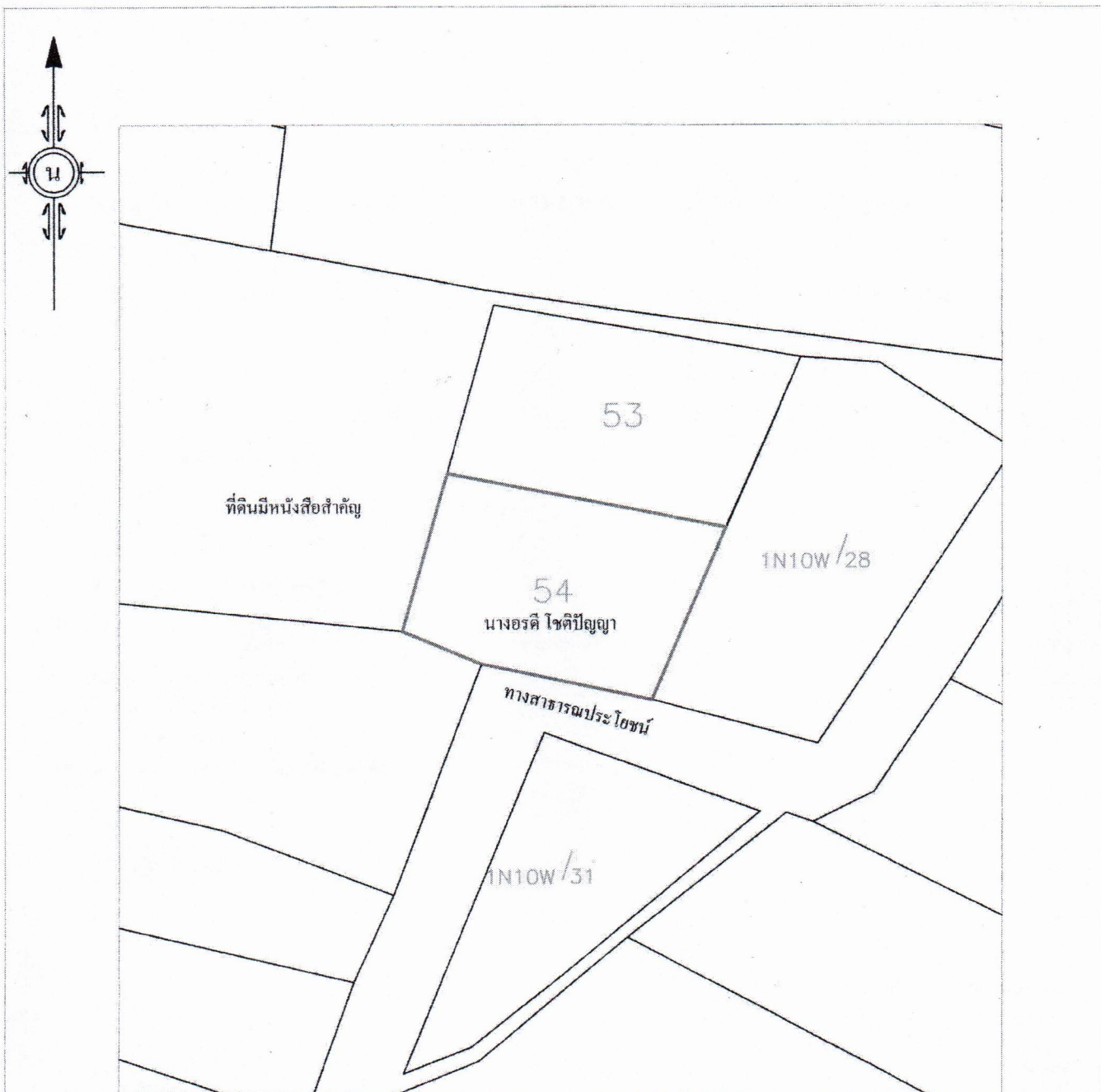
ลงชื่อ..........ผู้ตรวจ
(นายโองการ ยาสิงห์ทอง)
นายช่างสำรวจอาวุโส

แผนผังแปลงที่ดิน

แปลงเลขที่.....54.....กลุ่มที่/ระวางที่.....5739IV4614.....เนื้อที่ประมาณ.....3.....ไร่.....3.....งาน.....36.....ตารางวา


ที่ตั้งตำแหน่งแปลงที่ดินอยู่ที่ หมู่ที่.....2.....ตำบล.....ดงครั่งน้อย.....อำเภอ.....เกษตรวิสัย.....จังหวัดร้อยเอ็ด

ระบบ U.T.M Indian 1975 L7017



ลงชื่อ..... .....ผู้จัดทำแผนผัง

(นายวันชัย มนตรีชน)
นายช่างสำรวจชำนาญงาน

ลงชื่อ..... .....ผู้ตรวจ

(นายโองการ ยาสิงห์ทอง)
นายช่างสำรวจอาวุโส

แผนที่แปลงที่ดิน (พอสั่งเขป)

กรณีจัดที่ดินแปลงว่าง

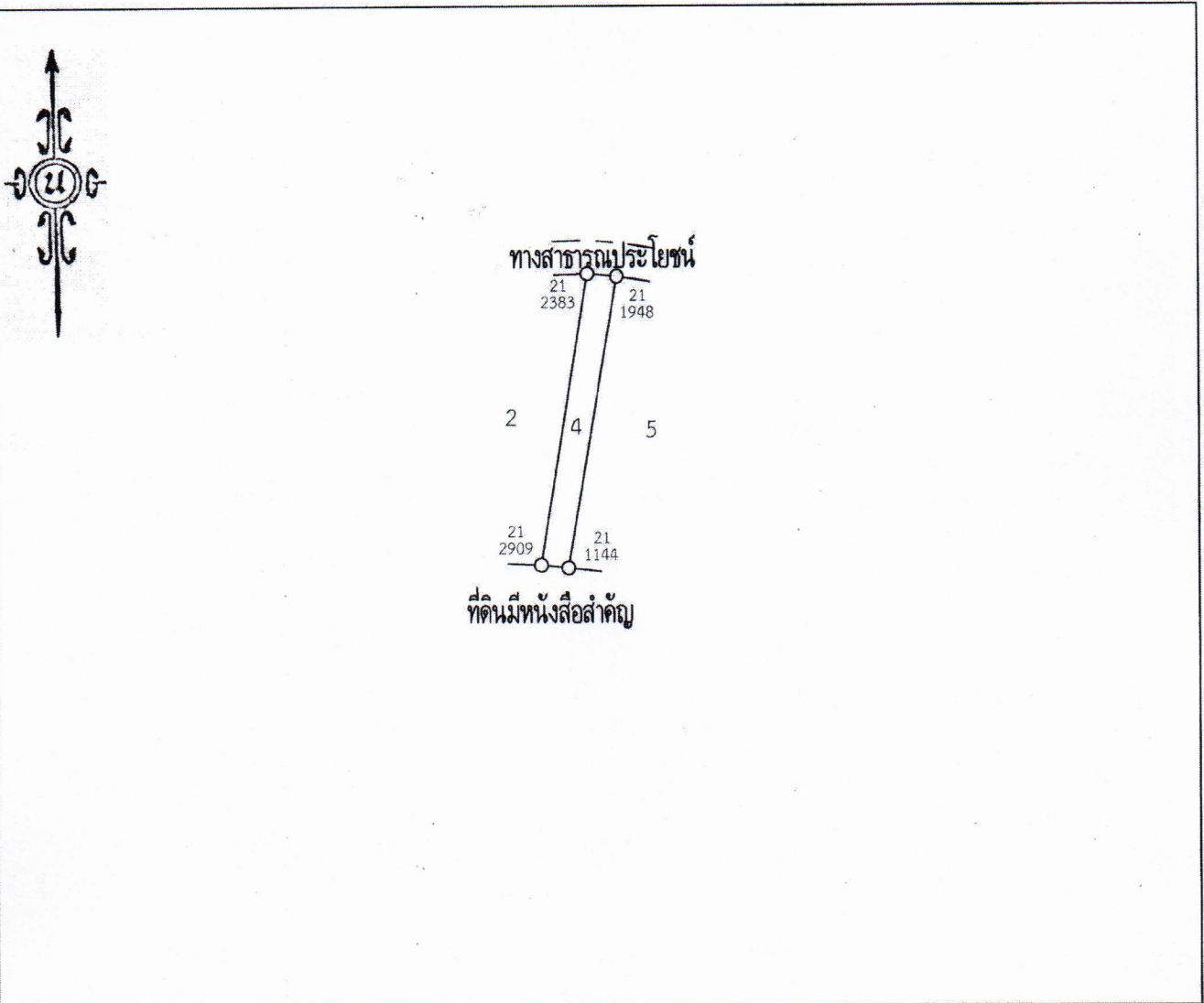
ราย.....นางโพธิ์มี อังสน.....


ที่อยู่ อยู่บ้านเลขที่...15...หมู่ที่...8.....ตำบล...ดงครึ่งน้อย...อำเภอ...เกษตรวิสัย.....จังหวัดร้อยเอ็ด
แปลงเลขที่...4.....กลุ่มที่/ระวางที่.....5739IV5010.....เนื้อที่ประมาณ...๑.....ไร่...๓.....งาน...๖๑.....ตารางวา


ที่ตั้งตำแหน่งแปลงที่ดินอยู่ที่ หมู่ที่...8.....ตำบล...ดงครึ่งน้อย...อำเภอ...เกษตรวิสัย.....จังหวัดร้อยเอ็ด

ระบบ UTM (WGS84)กรณแผนที่ทหาร

มาตราส่วน ๑ : ๔,๐๐๐



ลงชื่อ..........ผู้จัดทำแผนผัง
(นายกกล้าเกียรติ บุญพานะ)
พนักงานราชการ(ผู้ช่วยช่างสำรวจ)

ลงชื่อ..........ผู้ตรวจ
(นายวันชัย มนต์รีชน)
นายช่างสำรวจชำนาญงาน



ประกาศสำนักงานการปฏิรูปที่ดินจังหวัดร้อยเอ็ด
เรื่อง ผลการคัดเลือกและจัดที่ดินให้เกษตรกรเข้าทำประโยชน์ในเขตปฏิรูปที่ดินจังหวัดร้อยเอ็ด

ด้วย ได้มีผู้ยื่นคำขอรับการคัดเลือกและจัดที่ดินจากการปฏิรูปที่ดินเพื่อเกษตรกรรมเป็นการเฉพาะราย ต่อสำนักงานการปฏิรูปที่ดินจังหวัดร้อยเอ็ด (ส.ป.ก.ร้อยเอ็ด) เพื่อเข้าทำประโยชน์ในเขตปฏิรูปที่ดินจังหวัดร้อยเอ็ด

ฉะนั้น อาศัยอำนาจตามความในข้อ ๑๖ และข้อ ๓๕ แห่งระเบียบคณะกรรมการปฏิรูปที่ดินเพื่อเกษตรกรรม ว่าด้วยหลักเกณฑ์วิธีการและเงื่อนไขในการคัดเลือกและจัดที่ดินให้แก่เกษตรกร การคัดเลือกเกษตรกรซึ่งจะมีสิทธิได้รับที่ดินจากการปฏิรูปที่ดิน พ.ศ.๒๕๖๔ จึงมีคำสั่งอนุญาตให้เกษตรกรได้รับการคัดเลือกและจัดที่ดินจากการปฏิรูปที่ดินเพื่อเกษตรกรรมเป็นการเฉพาะราย โดยการจัดให้เข้าทำประโยชน์ในเขตปฏิรูปที่ดินจังหวัดร้อยเอ็ด รายละเอียดตามบัญชีรายชื่อและแผนผังแปลงที่ดินที่แนบท้ายประกาศนี้

ทั้งนี้ หากบุคคลใดประสงค์จะอุทธรณ์หรือโต้แย้งคำสั่ง ให้ยื่นคำร้องอุทธรณ์หรือโต้แย้งคำสั่งพร้อมพยานหลักฐานได้ ณ สำนักงานการปฏิรูปที่ดินจังหวัดร้อยเอ็ด เลขที่ ๓๒๒ ถนนร้อยเอ็ด- โพนทอง ตำบลเหนือเมือง อำเภอเมืองร้อยเอ็ด จังหวัดร้อยเอ็ด ภายใน ๓๐ วัน นับจากวันประกาศเป็นต้นไป

จึงประกาศมาเพื่อทราบโดยทั่วกัน

ประกาศ ณ วันที่ ๒๖ มิถุนายน พ.ศ. ๒๕๖๖

(นายกฤตวิทย์ พิมพ์ทองงาม)
ปฏิรูปที่ดินจังหวัดร้อยเอ็ด

บัญชีรายชื่อเกษตรกรผู้ได้รับการคัดเลือกและจัดที่ดินจากการปฏิรูปที่ดินเป็นการเฉพาะราย (กรณีจัดที่ดินแปลงใหม่)

อำเภอโพธิ์ชัย จังหวัดร้อยเอ็ด จำนวน 1 ราย 1 แปลง เนื้อที่ 4-0-63 ไร่

(แนบท้ายประกาศสำนักงานการปฏิรูปที่ดินจังหวัดร้อยเอ็ด ลงวันที่ 23 มิถุนายน 2566)


ลำดับ	ชื่อ - สกุล	แปลง เลขที่	กลุ่ม / ระวาง	เนื้อที่			ที่ตั้งที่ดิน			คำสั่ง		หมายเหตุ
				ไร่	งาน	วา	หมู่ที่	ตำบล	อำเภอ	พทจ.รอ.	ว/ด/ป	
1	นาย รัสมิ์ ทรเพสิต	57	574117214	4	0	63	10	คำพอง	โพธิ์ชัย	ร้อยเอ็ด	23-มิ.ย.-66	

แผนผังแปลงที่ดิน

แปลงเลขที่.....57.....กลุ่มที่/ระวางที่.....574117214.....เนื้อที่ประมาณ.....4.....ไร่.....0.....งาน.....63.....ตารางวา

ที่ตั้งตำแหน่งแปลงที่ดินอยู่ที่ หมู่ที่...10...ตำบล.....คำพอง.....อำเภอ.....โพธิ์ชัย.....จังหวัดร้อยเอ็ด

ระบบ U.T.M Indian 1975 L7017





ประกาศสำนักงานการปฏิรูปที่ดินจังหวัดร้อยเอ็ด
เรื่อง ผลการคัดเลือกและจัดที่ดินให้เกษตรกรเข้าทำประโยชน์ในเขตปฏิรูปที่ดินจังหวัดร้อยเอ็ด

ด้วย ได้มีผู้ยื่นคำขอรับการคัดเลือกและจัดที่ดินจากการปฏิรูปที่ดินเพื่อเกษตรกรรมเป็นการเฉพาะราย ต่อสำนักงานการปฏิรูปที่ดินจังหวัดร้อยเอ็ด (ส.ป.ก.ร้อยเอ็ด) เพื่อเข้าทำประโยชน์ในเขตปฏิรูปที่ดินจังหวัดร้อยเอ็ด

ฉะนั้น อาศัยอำนาจตามความในข้อ ๑๖ และข้อ ๓๕ แห่งระเบียบคณะกรรมการปฏิรูปที่ดินเพื่อเกษตรกรรม ว่าด้วยหลักเกณฑ์วิธีการและเงื่อนไขในการคัดเลือกและจัดที่ดินให้แก่เกษตรกร การคัดเลือกเกษตรกรซึ่งจะมีสิทธิได้รับที่ดินจากการปฏิรูปที่ดิน พ.ศ.๒๕๖๔ จึงมีคำสั่งอนุญาตให้เกษตรกรได้รับการคัดเลือกและจัดที่ดินจากการปฏิรูปที่ดินเพื่อเกษตรกรรมเป็นการเฉพาะราย โดยการจัดให้เข้าทำประโยชน์ในเขตปฏิรูปที่ดินจังหวัดร้อยเอ็ด รายละเอียดตามบัญชีรายชื่อและแผนผังแปลงที่ดินที่แนบท้ายประกาศนี้

ทั้งนี้ หากบุคคลใดประสงค์จะอุทธรณ์หรือโต้แย้งคำสั่ง ให้ยื่นคำร้องอุทธรณ์หรือโต้แย้งคำสั่งพร้อมพยานหลักฐานได้ ณ สำนักงานการปฏิรูปที่ดินจังหวัดร้อยเอ็ด เลขที่ ๓๒๒ ถนนร้อยเอ็ด-โพนทอง ตำบลเหนือเมือง อำเภอเมืองร้อยเอ็ด จังหวัดร้อยเอ็ด ภายใน ๓๐ วัน นับจากวันประกาศเป็นต้นไป

จึงประกาศมาเพื่อทราบโดยทั่วกัน

ประกาศ ณ วันที่ ๒๓ มิถุนายน พ.ศ. ๒๕๖๖

(นายกฤตวิทย์ พิมพ์ทองงาม)
ปฏิรูปที่ดินจังหวัดร้อยเอ็ด

บัญชีรายชื่อเกษตรกรผู้ได้รับการคัดเลือกและจัดที่ดินจากการปฏิรูปที่ดินเป็นการเฉพาะราย (กรณีจัดที่ดินแปลงใหม่)

อำเภอเสลภูมิ จังหวัดร้อยเอ็ด จำนวน 1 ราย 1 แปลง เนื้อที่ 1-0-15 ไร่

(แนบท้ายประกาศสำนักงานการปฏิรูปที่ดินจังหวัดร้อยเอ็ด ลงวันที่ 23 มิถุนายน 2566)

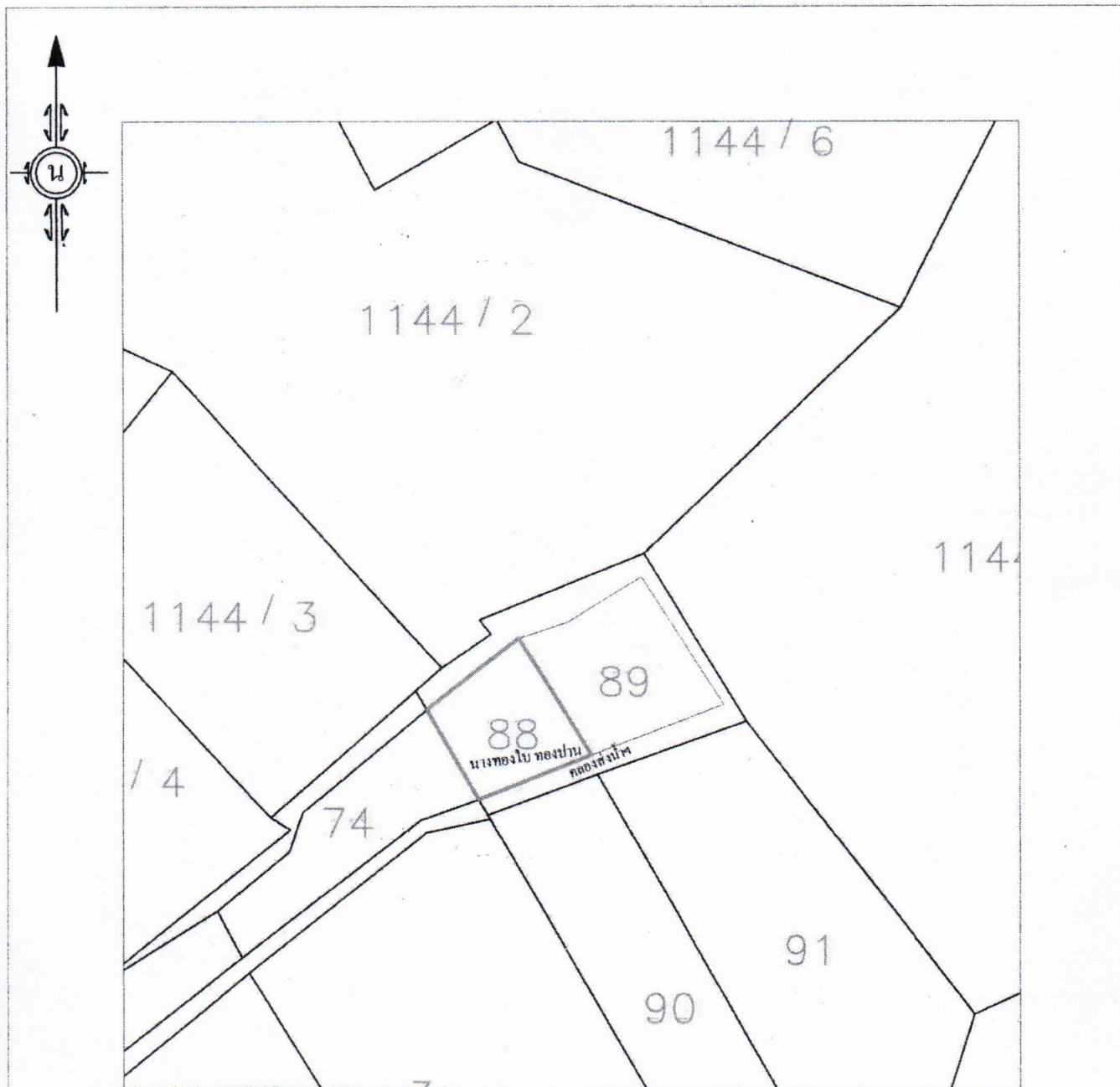
ลำดับ	ชื่อ - สกุล	แปลง เลขที่	กลุ่ม / ระวาง	เนื้อที่			ที่ตั้งที่ดิน			คำสั่ง		หมายเหตุ
				ไร่	งาน	วา	หมู่ที่	ตำบล	อำเภอ	ปทจ.รอ.	ว/ด/ป	
1	นาง ทองใบ ทองปาน	88	58411119682	1	0	15	8	เหล่าน้อย	เสลภูมิ	ร้อยเอ็ด	23-มิ.ย.-66	

แผนผังแปลงที่ดิน

แปลงเลขที่.....88.....กลุ่มที่/ระวางที่.....584.11119.682.....เนื้อที่ประมาณ.....1.....ไร่.....0.....งาน.....15.....ตารางวา

ที่ตั้งตำแหน่งแปลงที่ดินอยู่ที่ หมู่ที่.....8.....ตำบล.....เหล่าน้อย.....อำเภอ.....เสลภูมิ.....จังหวัดร้อยเอ็ด

ระบบ U.T.M Indian 1975 L7017



ลงชื่อ.....ผู้จัดทำแผนผัง

(นายเอกภพ สมบูรณ์)
นายช่างสำรวจปฏิบัติงาน

ลงชื่อ.....ผู้ตรวจ

(นายไฉกร ยาสิ่งทอง)
นายช่างสำรวจอาวุโส



ประกาศสำนักงานการปฏิรูปที่ดินจังหวัดร้อยเอ็ด
เรื่อง ผลการคัดเลือกและจัดที่ดินให้เกษตรกรเข้าทำประโยชน์ในเขตปฏิรูปที่ดินจังหวัดร้อยเอ็ด

ด้วย ได้มีผู้ยื่นคำขอรับการคัดเลือกและจัดที่ดินจากการปฏิรูปที่ดินเพื่อเกษตรกรรมเป็นการเฉพาะราย ต่อสำนักงานการปฏิรูปที่ดินจังหวัดร้อยเอ็ด (ส.ป.ก.ร้อยเอ็ด) เพื่อเข้าทำประโยชน์ในเขตปฏิรูปที่ดินจังหวัดร้อยเอ็ด

ฉะนั้น อาศัยอำนาจตามความในข้อ ๑๖ และข้อ ๓๕ แห่งระเบียบคณะกรรมการปฏิรูปที่ดินเพื่อเกษตรกรรม ว่าด้วยหลักเกณฑ์วิธีการและเงื่อนไขในการคัดเลือกและจัดที่ดินให้แก่เกษตรกร การคัดเลือกเกษตรกรซึ่งจะมีสิทธิได้รับที่ดินจากการปฏิรูปที่ดิน พ.ศ.๒๕๖๔ จึงมีคำสั่งอนุญาตให้เกษตรกรได้รับการคัดเลือกและจัดที่ดินจากการปฏิรูปที่ดินเพื่อเกษตรกรรมเป็นการเฉพาะราย โดยการจัดให้เข้าทำประโยชน์ในเขตปฏิรูปที่ดินจังหวัดร้อยเอ็ด รายละเอียดตามบัญชีรายชื่อและแผนผังแปลงที่ดินที่แนบท้ายประกาศนี้

ทั้งนี้ หากบุคคลใดประสงค์จะอุทธรณ์หรือโต้แย้งคำสั่ง ให้ยื่นคำร้องอุทธรณ์หรือโต้แย้งคำสั่งพร้อมพยานหลักฐานได้ ณ สำนักงานการปฏิรูปที่ดินจังหวัดร้อยเอ็ด เลขที่ ๓๒๒ ถนนร้อยเอ็ด-โพนทอง ตำบลเหนือเมือง อำเภอเมืองร้อยเอ็ด จังหวัดร้อยเอ็ด ภายใน ๓๐ วัน นับจากวันประกาศเป็นต้นไป

จึงประกาศมาเพื่อทราบโดยทั่วกัน

ประกาศ ณ วันที่ ๒๒ มิถุนายน พ.ศ. ๒๕๖๖

(นายกฤตวิทย์ พิมพ์ทองงาม)
ปฏิรูปที่ดินจังหวัดร้อยเอ็ด

บัญชีรายชื่อเกษตรกรผู้ได้รับการคัดเลือกและจัดที่ดินจากการปฏิรูปที่ดินเป็นการเฉพาะราย (กรณีจัดที่ดินแปลงใหม่)

อำเภอหนองพอก จังหวัดร้อยเอ็ด จำนวน 3 ราย 3 แปลง เนื้อที่ 12-1-37 ไร่

(แนบท้ายประกาศสำนักงานการปฏิรูปที่ดินจังหวัดร้อยเอ็ด ลงวันที่ 23 มิถุนายน 2566)

ลำดับ	ชื่อ - สกุล	แปลง เลขที่	กลุ่ม / ระวาง	เนื้อที่			ที่ตั้งที่ดิน			คำสั่ง		หมายเหตุ
				ไร่	งาน	วา	หมู่ที่	ตำบล	อำเภอ	ปทจ.รอ.	ว/ด/ป	
1	น.ส. กรองทอง จงใจหาญ	15	5841I2010	3	1	45	3	ภูเขาทอง	หนองพอก	ร้อยเอ็ด	23-มิ.ย.-66	
2	น.ส. ศิริขวัญ ลาดหนองขุน	19	5841IV1000	4	1	40	12	หนองพอก	หนองพอก	ร้อยเอ็ด	23-มิ.ย.-66	
3	นาง จิรารัตน์ กองประมุข	20	5841IV1000	4	2	52	12	หนองพอก	หนองพอก	ร้อยเอ็ด	23-มิ.ย.-66	

ว
๙ 5๐41 19010



(นายวันชัย มนต์รีชน)
เจ้าพนักงานที่ดิน

๙๕๐๐๖ ๗.๓.๘.๖๐๗๖๑๐

แผนผังแปลงที่ดิน

แปลงเลขที่.....19.....กลุ่มที่/ระวางที่.....5841IV1000.....เนื้อที่ประมาณ.....4.....ไร่.....1.....งาน.....40.....ตารางวา

ที่ตั้งตำแหน่งแปลงที่ดินอยู่ที่ หมู่ที่...12...ตำบล.....หนองพอก.....อำเภอ.....หนองพอก.....จังหวัดร้อยเอ็ด

ระบบ U.T.M Indian 1975 L7017

