



แผนพัฒนาจังหวัดร้อยเอ็ด พ.ศ. 2566-2570

(ฉบับบทกวน) ประจำปีงบประมาณ พ.ศ. 2567



สำนักงานจังหวัดร้อยเอ็ด

กลุ่มงานยุทธศาสตร์และข้อมูลเพื่อการพัฒนาจังหวัด โทร/โทรสาร : 043 519 164

คำนำ

แผนพัฒนาจังหวัดร้อยเอ็ด พ.ศ. 2566 – 2570 (ฉบับทบทวน) ประจำปีงบประมาณ พ.ศ. 2567 ได้จัดทำบนพื้นฐานของนโยบาย หลักเกณฑ์ และวิธีการจัดทำแผนพัฒนาจังหวัด และกลุ่มจังหวัด พ.ศ. 2566 – 2570 (ฉบับทบทวน) ประจำปีงบประมาณ พ.ศ. 2567 หลักเกณฑ์การจัดทำแผนปฏิบัติราชการของจังหวัดและกลุ่มจังหวัด ประจำปีงบประมาณ พ.ศ. 2567 โดยให้ยึดยุทธศาสตร์ชาติ (พ.ศ.2561 – 2580) แผนแม่บทภายใต้ยุทธศาสตร์ชาติ แผนพัฒนาเศรษฐกิจและสังคมแห่งชาติ นโยบายและแผนระดับชาติว่าด้วยความมั่นคงแห่งชาติ นโยบายรัฐบาล รวมทั้งแผนรายสาขา แผนเฉพาะด้านต่าง ๆ ที่ผ่านความเห็นชอบจากคณะรัฐมนตรี และข้อสั่งการนายกรัฐมนตรี เป็นกรอบในการจัดทำแผน ฯลฯ รวมทั้งได้นำการวิเคราะห์ศักยภาพของจังหวัด การนำผลการวิเคราะห์ข้อมูลสภาพทั่วไป ปัญหาและความต้องการของประชาชน ตลอดจนการประเมินผลการพัฒนาที่ผ่านมา ศักยภาพการพัฒนาในปัจจุบัน และโอกาสในการพัฒนา ในอนาคตของจังหวัด โดยนำมาวิเคราะห์จุดแข็ง จุดอ่อน โอกาส และอุปสรรค มาจัดทำแผนพัฒนาจังหวัดร้อยเอ็ด พ.ศ. 2566 - 2570 (ฉบับทบทวน) ประจำปีงบประมาณ พ.ศ. 2567 รวมทั้งได้ดำเนินการหารือร่วมกันทุกภาคส่วน เพื่อรับฟังความคิดเห็นเกี่ยวกับแผนพัฒนาจังหวัดตามมาตรา 53/1 แห่งพระราชบัญญัติระเบียบบริหารราชการแผ่นดิน พ.ศ. 2534 ซึ่งแก้ไขเพิ่มเติมโดยพระราชบัญญัติระเบียบบริหารราชการแผ่นดิน (ฉบับที่ 7) พ.ศ. 2550 และมาตรา มาตรา 24 ให้ผู้ว่าราชการจังหวัดจัดให้มีการประชุมปรึกษาหารือร่วมกันกับบุคคลดังต่อไปนี้ เกี่ยวกับเป้าหมายการพัฒนาจังหวัดยี่สิบปีตามมาตรา 20 และแผนพัฒนาจังหวัด ที่ ก.บ.จ. จัดทำตามมาตรา 21 ผ่านความเห็นชอบของคณะกรรมการบริหารงานจังหวัดแบบบูรณาการ (ก.บ.จ.) เพื่อจัดทำและเห็นชอบแผนพัฒนาจังหวัดตามพระราชบัญญัติกว่าด้วยการบริหารงานเชิงพื้นที่แบบบูรณาการ พ.ศ. 2565 และหลักเกณฑ์ และวิธีการที่ ก.น.บ. กำหนด

แผนพัฒนาจังหวัดร้อยเอ็ด พ.ศ. 2566 – 2570 (ฉบับทบทวน) ประจำปีงบประมาณ พ.ศ. 2567 นี้ จังหวัดร้อยเอ็ดได้รับความร่วมมือเป็นอย่างดีในการจัดทำจากทุกภาคส่วนเป็นอย่างดี มุ่งหวังเพื่อใช้เป็นกรอบแนวทางการแก้ไขปัญหาความเดือดร้อนของประชาชนและเป็นกรอบการพัฒนาจังหวัดที่ส่วนราชการ ทั้งส่วนกลาง ส่วนภูมิภาค องค์กรเอกชน และองค์กรปกครองส่วนท้องถิ่นในจังหวัดจะต้องจัดทำแผนพัฒนาให้สอดคล้องกับบูรณาการ ให้บังเกิดผลในทางปฏิบัติอย่างเป็นรูปธรรมต่อไป

ฝ่ายเลขานุการ ก.บ.จ.
สำนักงานจังหวัดร้อยเอ็ด
กลุ่มงานยุทธศาสตร์และข้อมูลเพื่อการพัฒนาจังหวัด
โทร./โทรสาร 0 4351 9164
28 พฤศจิกายน 2565

สารบัญ

	หน้า
บทสรุปสำหรับผู้บริหาร	1
ความสอดคล้องกับแผน 3 ระดับ และสรุปสาระสำคัญของแผนพัฒนาจังหวัด	4
1. ข้อมูลเพื่อการพัฒนา	
1.1 ข้อมูลพื้นฐานทางกายภาพ	9
1.2 ข้อมูลเชิงเปรียบเทียบ	
1.2.1 ข้อมูลด้านเศรษฐกิจ	17
1.2.2 ข้อมูลด้านสังคมและความมั่นคง	44
1.2.3 ข้อมูลด้านทรัพยากรธรรมชาติและสิ่งแวดล้อม	62
1.3 ประเด็นปัญหาและความต้องการเชิงพื้นที่	67
1.4 ผลการพัฒนาและแก้ไขปัญหาจังหวัดในช่วงที่ผ่านมา	
1.4.1 สรุปผลการดำเนินงานที่สำคัญในปีงบประมาณ พ.ศ. 2564	71
1.4.2 สรุปปัญหาอุปสรรคของการดำเนินงานที่ผ่านมา และแนวทางแก้ไข	73
2. ประเด็นการพัฒนา	
2.1 การวิเคราะห์ข้อมูลด้านต่าง ๆ	
2.1.1 การวิเคราะห์ข้อมูลด้านเศรษฐกิจ	77
2.1.2 การวิเคราะห์ข้อมูลด้านการเกษตร	82
2.1.3 การวิเคราะห์ข้อมูลด้านอุตสาหกรรม	89
2.1.4 การวิเคราะห์ข้อมูลด้านการท่องเที่ยว	90
2.1.5 การวิเคราะห์ข้อมูลด้านทรัพยากรธรรมชาติและสิ่งแวดล้อม	92
2.1.6 การวิเคราะห์ข้อมูลด้านความมั่นคง	96
2.1.7 การวิเคราะห์ข้อมูลด้านการคมนาคมขนส่ง	98
2.1.8 การวิเคราะห์ข้อมูลด้านสังคม	100
2.1.9 การวิเคราะห์สภาพแวดล้อม (SWOT Analysis)	113
2.2 เป้าหมายการพัฒนาจังหวัด	
2.2.1 เป้าหมายการพัฒนาจังหวัด (ระยะ 5 ปี)	115
2.2.2 พันธกิจ	115
2.2.3 ตัวชี้วัดความสำเร็จตามเป้าหมายการพัฒนาจังหวัด	115
2.2.4 ประเด็นการพัฒนาของจังหวัด	
1) ประเด็นการพัฒนาที่ 1	116
2) ประเด็นการพัฒนาที่ 2	116
3) ประเด็นการพัฒนาที่ 3	117
4) ประเด็นการพัฒนาที่ 4	118
5) ประเด็นการพัฒนาที่ 5	118

3. แผนงานและโครงการสำคัญ

3.1 แบบ จ. 1	120
3.2 สรุปงบประมาณตามแผนพัฒนาจังหวัดร้อยเอ็ด	122
3.3 บัญชีรายการชุดโครงการ	123
3.4 แบบ จ.1-1	
3.4.1 ประเด็นการพัฒนาที่ 1 (แบบ จ.1-1)	127
3.4.2 ประเด็นการพัฒนาที่ 2 (แบบ จ.1-1)	259
3.4.3 ประเด็นการพัฒนาที่ 3 (แบบ จ.1-1)	279
3.4.4 ประเด็นการพัฒนาที่ 4 (แบบ จ.1-1)	306
3.4.5 ประเด็นการพัฒนาที่ 5 (แบบ จ.1-1)	320
ภาคผนวก ก	
รายการตรวจสอบการดำเนินการตามพระราชกฤษฎีกาว่าด้วยการบริหารงานเชิงพื้นที่แบบบูรณาการ พ.ศ. 2551	341
ภาคผนวก ข	
สรุปผลการทบทวนแผนพัฒนาจังหวัด	342

บทสรุปสำหรับผู้บริหาร

พระราชบัญญัติระเบียบบริหารราชการแผ่นดิน พ.ศ. 2534 และแก้ไขเพิ่มเติม (ฉบับที่ 7) พ.ศ. 2550 ได้บัญญัติให้จังหวัดจัดทำแผนพัฒนาจังหวัดให้สอดคล้องกับแนวทางการพัฒนาเศรษฐกิจและสังคมในระดับชาติ และความต้องการของประชาชนในท้องถิ่น ในจังหวัด โดยจัดให้มีการประชุมปรึกษาหารือร่วมกันระหว่างหัวหน้าส่วนราชการ ผู้บริหารองค์กรปกครองส่วนท้องถิ่น ผู้แทนภาคประชาสังคม และผู้แทนภาคธุรกิจเอกชน โดยให้จังหวัดหรือกลุ่มจังหวัด ยื่นคำขอจัดตั้งงบประมาณได้โดยให้เป็นไปตามหลักเกณฑ์ วิธีการ และเงื่อนไขที่กำหนดในพระราชกฤษฎีกา

พระราชกฤษฎีกาว่าด้วยการบริหารงานเชิงพื้นที่แบบบูรณาการ พ.ศ. 2565 ซึ่งประกาศในราชกิจจานุเบกษาและมีผลใช้บังคับตั้งแต่วันที่ 20 สิงหาคม 2565 ได้กำหนดในมาตรา 3 ให้ยกเลิกพระราชกฤษฎีกาว่าด้วยการบริหารงานจังหวัดและกลุ่มจังหวัดแบบบูรณาการ พ.ศ. ๒๕๕๑ และมาตรา ๙ กำหนดให้มีคณะกรรมการนโยบายการบริหารงานเชิงพื้นที่แบบบูรณาการ เรียกโดยย่อว่า “ก.น.บ.” มีอำนาจหน้าที่กำหนดนโยบาย หลักเกณฑ์ และวิธีการในการจัดทำแผนพัฒนาจังหวัด แผนพัฒนากลุ่มจังหวัด เป้าหมายและแนวทางการพัฒนาภาค แผนปฏิบัติการราชการประจำปีของจังหวัด แผนปฏิบัติการราชการประจำปีของกลุ่มจังหวัด และการจัดทำและบริหารงบประมาณจังหวัดหรืองบประมาณกลุ่มจังหวัด โดยมีมติที่ประชุมคณะกรรมการนโยบายการบริหารงานเชิงพื้นที่แบบบูรณาการ (ก.น.บ.) ครั้งที่ 1/2565 เมื่อวันที่ 19 ตุลาคม 2565 เห็นชอบนโยบาย หลักเกณฑ์ และวิธีการจัดทำแผนพัฒนาจังหวัด และกลุ่มจังหวัด พ.ศ. 2566 – 2570 ฉบับทบทวน ประจำปีงบประมาณ พ.ศ. 2567 หลักเกณฑ์การจัดทำแผนปฏิบัติการของจังหวัดและกลุ่มจังหวัด ประจำปีงบประมาณ พ.ศ. 2567 โดยให้ยึดยุทธศาสตร์ชาติ (พ.ศ.2561 – 2580) แผนแม่บทภายใต้ยุทธศาสตร์ชาติ แผนพัฒนาเศรษฐกิจและสังคมแห่งชาติ นโยบายและแผนระดับชาติว่าด้วยความมั่นคงแห่งชาติ นโยบายรัฐบาล รวมทั้งแผนรายสาขา แผนเฉพาะด้านต่าง ๆ ที่ผ่านความเห็นชอบจากคณะรัฐมนตรี และข้อสั่งการนายกรัฐมนตรีเป็นกรอบในการจัดทำแผน ฯลฯ

จังหวัดร้อยเอ็ด ได้จัดทำแผนพัฒนาจังหวัดโดยใช้กระบวนการมีส่วนร่วมจากทุกภาคส่วน ในการกำหนดแนวทางการพัฒนาที่เหมาะสม โดยมีการแต่งตั้งคณะทำงานจัดทำแผนพัฒนาจังหวัดและแผนปฏิบัติการราชการประจำปีของจังหวัด โดยได้มีการประชุมจัดทำแผนพัฒนาจังหวัดร้อยเอ็ด พ.ศ. 2566 – 2570 (ฉบับทบทวน) ประจำปีงบประมาณ พ.ศ. 2567 ในแต่ละประเด็นการพัฒนา ร่วมพิจารณาและวิเคราะห์ข้อมูลสภาพปัญหาพื้นที่เป้าหมายและศักยภาพการพัฒนาของจังหวัด โดยการวิเคราะห์สถานะแวดล้อมทั้งภายในและภายนอก ซึ่งประกอบด้วยข้อมูลด้านเศรษฐกิจ สังคม การค้าการลงทุน การบริการ การท่องเที่ยวด้านทรัพยากรธรรมชาติและสิ่งแวดล้อม และด้านความมั่นคง เพื่อให้แผนพัฒนาจังหวัด พ.ศ. 2566 – 2570 ฉบับทบทวน ประจำปีงบประมาณ พ.ศ. 2567 มีความสมบูรณ์ สอดคล้องกับสถานการณ์ที่เปลี่ยนแปลงไปได้อย่างเหมาะสม สามารถนำไปปฏิบัติให้เกิดผลสัมฤทธิ์เป็นรูปธรรมมากยิ่งขึ้น และเพื่อสนองต่อความต้องการและสามารถแก้ไข ปัญหาความเดือดร้อนของประชาชนในพื้นที่ได้อย่างแท้จริง

จังหวัดร้อยเอ็ด ได้นำยุทธศาสตร์ชาติ (พ.ศ. 2561 – 2580) แผนแม่บทภายใต้ยุทธศาสตร์ชาติ แผนพัฒนาเศรษฐกิจและสังคมแห่งชาติ ฉบับที่ 13 นโยบายและแผนระดับชาติว่าด้วยความมั่นคงแห่งชาติ นโยบายรัฐบาล รวมทั้งแผนรายสาขา แผนเฉพาะด้านต่าง ๆ กรอบทิศทางการพัฒนาภาคตะวันออกเฉียงเหนือ ตลอดจนปัญหาและความต้องการของพื้นที่มาเป็นกรอบในการจัดทำร่างแผนพัฒนาจังหวัดร้อยเอ็ด พ.ศ. 2566 – 2570 (ฉบับทบทวน) ประจำปีงบประมาณ พ.ศ. 2567 โดยได้มีการจัดประชุมอบรมเชิงปฏิบัติการจัดทำแผนพัฒนาจังหวัดร้อยเอ็ด พ.ศ. 2566 – 2570 (ฉบับทบทวน) ประจำปีงบประมาณ พ.ศ. 2567 และแผนปฏิบัติราชการประจำปีของจังหวัดร้อยเอ็ด ประจำปีงบประมาณ พ.ศ. 2567 ระหว่างวันที่ 30 มิถุนายน 2565 ถึง วันที่ 1 กรกฎาคม 2565 จัดประชุมคณะทำงานจัดทำแผนพัฒนาจังหวัดและแผนปฏิบัติราชการประจำปีของจังหวัด 5 ประเด็นการพัฒนา ระหว่างวันที่ 4 - 6 กรกฎาคม 2565 จัดประชุมเชิงปฏิบัติการจัดทำแผนพัฒนาจังหวัดร้อยเอ็ด พ.ศ. 2566 – 2570 ฉบับทบทวน ประจำปีงบประมาณ พ.ศ. 2567 และแผนปฏิบัติราชการประจำปีของจังหวัดร้อยเอ็ด ประจำปีงบประมาณ พ.ศ. 2567 ระหว่างวันที่ 31 กรกฎาคม 2565 ถึง วันที่ 2 สิงหาคม 2565 ณ จังหวัดจันทบุรี จากนั้นได้จัดประชุมคณะกรรมการบริหารงานจังหวัดแบบบูรณาการ (ก.บ.จ.) ครั้งที่ 5/2565 เมื่อวันที่ 9 สิงหาคม 2565 โดยที่ประชุมมีมติเห็นชอบ (ร่าง) แผนพัฒนาจังหวัดร้อยเอ็ด พ.ศ. 2566 – 2570 ฉบับทบทวน ประจำปีงบประมาณ พ.ศ. 2567 และได้จัดประชุมปรึกษาหารือเพื่อรับฟังความคิดเห็นการจัดทำแผนพัฒนาจังหวัดพ.ศ. 2566 – 2570 ฉบับทบทวน ประจำปีงบประมาณ พ.ศ. 2567 ตามมาตรา 24 แห่งพระราชกฤษฎีกาว่าด้วยการบริหารงานเชิงพื้นที่แบบบูรณาการ พ.ศ. 2565 เมื่อวันที่ 8 กันยายน 2565 โดยที่ประชุมฯ ได้เห็นชอบร่างแผนพัฒนาจังหวัดร้อยเอ็ด พ.ศ. 2566 – 2570 ฉบับทบทวน ประจำปีงบประมาณ พ.ศ. 2567 และในคราวประชุมคณะกรรมการบริหารงานจังหวัดแบบบูรณาการ (ก.บ.จ.) ครั้งที่ 6/2565 เมื่อวันที่ 28 ตุลาคม 2565 มีมติให้ความเห็นชอบแผนพัฒนาจังหวัดร้อยเอ็ด พ.ศ. 2566 – 2570 ฉบับทบทวน ประจำปีงบประมาณ พ.ศ. 2567 โดยสรุปทิศทางการพัฒนาจังหวัดร้อยเอ็ด ปี 2566 – 2570 ดังนี้

เป้าหมายการพัฒนาจังหวัด (ระยะ 5 ปี)

“ร้อยเอ็ดเมืองเกษตรมูลค่าสูง ท่องเที่ยววัฒนธรรมสร้างสรรค์ สุขภาพดีสังคมมีสุข”

ตัวชี้วัดรวมความสำเร็จตามเป้าหมายการพัฒนาจังหวัด

1. ผลิตภัณฑ์มวลรวมของจังหวัด (GPP) เพิ่มขึ้น
2. ประชาชนมีคุณภาพชีวิตที่ดี หลุดพ้นความยากจน พึ่งตนเองได้
3. รายได้เฉลี่ยต่อหัวเพิ่มขึ้น

ประเด็นการพัฒนาของจังหวัด

ประเด็นการพัฒนาที่ 1 พัฒนาและส่งเสริมกระบวนการผลิตภาคเกษตร และอุตสาหกรรมแปรรูปสินค้าเกษตรมูลค่าสูง

ประเด็นการพัฒนาที่ 2 เสริมสร้างขีดความสามารถทางการแข่งขันด้านการท่องเที่ยว การค้า การลงทุน และการบริการ

ประเด็นการพัฒนาที่ 3 พัฒนาคนทุกช่วงวัย เพื่อลดปัญหาความยากจน ความเหลื่อมล้ำ เพิ่มคุณภาพชีวิตที่ดี

ประเด็นการพัฒนาที่ 4 เสริมสร้างความสมดุลทรัพยากรธรรมชาติและสิ่งแวดล้อม
รองรับการเปลี่ยนแปลงด้วยแนวคิด BCG

ประเด็นการพัฒนาที่ 5 เสริมสร้างความมั่นคงภายใน และยกระดับการบริหารจัดการ
ภาครัฐให้มีสมรรถนะสูง

2. ความสอดคล้องกับแผน 3 ระดับ ตามนโยบายของมติคณะรัฐมนตรี เมื่อวันที่ 4 ธันวาคม 2560 และสรุปสาระสำคัญของแผนพัฒนาจังหวัด

แผนระดับ 1	<p>ยุทธศาสตร์ชาติ (หลัก) ด้านการสร้างความสามารถในการแข่งขัน เป้าหมาย : 1. ประเทศไทยเป็นประเทศที่พัฒนาแล้ว เศรษฐกิจเติบโตอย่างมีเสถียรภาพและยั่งยืน 2. ประเทศไทยมีความสามารถในการแข่งขันสูงขึ้น ประเด็น : 1. การเกษตรสร้างมูลค่าเพิ่ม - เกษตรอัจฉริยะ - เกษตรปลอดภัย - เกษตรแปรรูป 2. สร้างความหลากหลายด้านการท่องเที่ยว - ท่องเที่ยวเชิงสร้างสรรค์และวัฒนธรรม - ท่องเที่ยวเชื่อมโยงภูมิภาค 4. โครงสร้างพื้นฐาน เชื่อมไทย เชื่อมโลก - เชื่อมโยงโครงข่ายคมนาคมไร้รอยต่อ 6. พัฒนาเศรษฐกิจดิจิทัลบนพื้นฐานผู้ประกอบการยุคใหม่ - สร้างผู้ประกอบการอัจฉริยะ - สร้างโอกาสเข้าถึงบริการทางการเงิน - สร้างโอกาสเข้าถึงตลาด</p>	<p>ยุทธศาสตร์ชาติ (รอง) ด้านการพัฒนาและเสริมสร้างศักยภาพทรัพยากรมนุษย์ เป้าหมาย : 1. คนไทยเป็นคนดี คนเก่ง มีคุณภาพ พร้อมสำหรับวิถีชีวิตในศตวรรษที่ 21 2. สังคมไทยมีสภาพแวดล้อมที่เอื้อและสนับสนุนต่อการพัฒนาคนตลอดช่วงชีวิต ประเด็น : 1. การปรับเปลี่ยนค่านิยมและวัฒนธรรม - การปลูกฝังค่านิยมและวัฒนธรรมผ่านการเลี้ยงดูในครอบครัว - การปลูกฝังค่านิยมและวัฒนธรรมโดยใช้ชุมชนเป็นฐาน 2. การพัฒนาศักยภาพคนตลอดช่วงชีวิต - ช่วงวัยเรียน/วัยรุ่น - ช่วงวัยแรงงาน - ช่วงวัยผู้สูงอายุ 3. การเสริมสร้างให้คนไทยมีสุขภาพที่ดี - การสร้างความรอบรู้ด้านสุขภาพ 4. การสร้างสภาพแวดล้อมที่เอื้อต่อการพัฒนาและเสริมสร้างศักยภาพทรัพยากรมนุษย์ - การสร้างความอยู่ดีมีสุขของครอบครัวไทย - การส่งเสริมบทบาทการมีส่วนร่วมของภาคีภาครัฐภาคเอกชน องค์กรปกครองส่วนท้องถิ่น ครอบครัวยุคใหม่ - การพัฒนาระบบฐานข้อมูลเพื่อการพัฒนาทรัพยากรมนุษย์</p>	<p>ยุทธศาสตร์ชาติ (รอง) ด้านการสร้างการเติบโตบนคุณภาพชีวิตที่เป็นมิตรต่อสิ่งแวดล้อม เป้าหมาย : 1. อนุรักษ์ และรักษาทรัพยากรธรรมชาติ สิ่งแวดล้อม และวัฒนธรรม ให้คนรุ่นต่อไปใช้ได้ อย่างยั่งยืน มีสมดุล 2. พื้นฟูและสร้างใหม่ฐานทรัพยากรธรรมชาติ และสิ่งแวดล้อม เพื่อลดผลกระทบทางลบจากการพัฒนาสังคมเศรษฐกิจของประเทศ 3. ใช้ประโยชน์และสร้างสิ่งแวดล้อมให้สมดุล ทรัพยากรธรรมชาติและสิ่งแวดล้อมให้สมดุล ภายในขีดความสามารถของระบบนิเวศ 4. ยกย่องและสนับสนุน เพื่อกำหนดอนาคตประเทศด้านทรัพยากรธรรมชาติและสิ่งแวดล้อมและวัฒนธรรม บนหลักของการมีส่วนร่วมและธรรมภิบาล ประเด็น : 1. สร้างเติบโตอย่างยั่งยืนบนสังคมเศรษฐกิจสีเขียว - ฟื้นฟูมูลค่า ของเศรษฐกิจฐานชีวภาพให้สอดคล้องกับยุทธศาสตร์ด้านการสร้าง - อนุรักษ์และฟื้นฟูสภาพหลากหลายทางชีวภาพในและนอกถิ่นกำเนิด - อนุรักษ์และฟื้นฟูแม่น้ำลำคลองและแหล่งน้ำธรรมชาติทั่วประเทศ - รักษาและเพิ่มพื้นที่สีเขียวที่เป็นมิตรกับสิ่งแวดล้อม 2. พัฒนาการจัดการน้ำเชิงลุ่มน้ำทั้งระบบเพื่อเพิ่มความมั่นคงด้านของประเทศไทย - เพิ่มผลิตภาพของน้ำทั้งระบบในการใช้อย่างประหยัด รู้คุณค่า และสร้างมูลค่าเพิ่มจากการใช้น้ำ ให้ได้เต็มกับระดับสากล - พัฒนาความมั่นคงพลังงานของประเทศ และส่งเสริมการใช้พลังงานที่เป็นมิตรต่อสิ่งแวดล้อม</p>	<p>ยุทธศาสตร์ชาติ (รอง) ด้านความมั่นคง เป้าหมาย : 1. ประชาชนอยู่ดี กินดี และมีความสุข 2. บ้านเมืองมีความมั่นคงในทิวทิศน์และทุกระดับ 3. กองทัพหน่วยงานด้านความมั่นคง ภาครัฐ ภาคเอกชน และภาคประชาชน มีความพร้อมในการป้องกันและแก้ไขปัญหาความมั่นคง 4. ประเทศไทยมีบทบาทด้านความมั่นคงเป็นที่ชื่นชมและได้รับการยอมรับโดยประชาคมระหว่างประเทศ 5. การบริหารจัดการความมั่นคงมีเสถียรภาพ ประเด็น : 1. การรักษาความสงบภายในประเทศ - การพัฒนาและเสริมสร้างคนในทุกภาคส่วนให้มีความเข้มแข็ง มีความพร้อมตระหนกในเรื่องความมั่นคงและมีส่วนร่วมในการแก้ไขปัญหา - การพัฒนาและเสริมสร้างความจงรักภักดีต่อสถาบันหลักของชาติ 2. การป้องกันและแก้ไขปัญหาคriminal ที่มีความมั่นคงไม่ปัจจุบัน - การติดตาม เฝ้าระวัง ป้องกัน และแก้ไข ปัญหาที่อาจอุบัติขึ้นใหม่</p>
------------	---	---	--	--



แผนระดับ 2	<p>แผนแม่บทภายใต้ยุทธศาสตร์ชาติ (หลัก)</p> <ul style="list-style-type: none"> - ประเด็น การเกษตร - แผนงานย่อยของแผนแม่บทเกษตรอัจฉริยะ <p>เป้าหมายแผนย่อย :</p> <ol style="list-style-type: none"> สินค้าที่ได้จากเทคโนโลยีสมัยใหม่/อัจฉริยะมีมูลค่าเพิ่มขึ้น ผลิตผลต่อหน่วยของฟาร์มหรือแปลงที่มีการใช้เทคโนโลยีสมัยใหม่/อัจฉริยะเพิ่มขึ้น <p>แนวทางการพัฒนา</p> <ol style="list-style-type: none"> ส่งเสริมด้านการตลาดสินค้าเกษตร และผลิตภัณฑ์เกษตร โดยใช้เทคโนโลยีและเครื่องมือต่าง ๆ ในการส่งเสริมและขยายตลาดสินค้าเกษตรและผลิตภัณฑ์เกษตรในรูปแบบต่าง ๆ โดยการใช้สื่อแบบดั้งเดิมและบนอินเทอร์เน็ตทั้งในและต่างประเทศ การจัดนิทรรศการและงานแสดงสินค้า การรณรงค์ให้ความรู้ความเข้าใจถึงคุณค่าหรือเรื่องราวของสินค้าเกษตรและผลิตภัณฑ์ และการสร้างตราสินค้าไทยให้เป็นที่ยอมรับในระดับสากล รวมทั้งสนับสนุนการใช้เทคโนโลยีนวัตกรรมและแนวคิดสร้างสรรคิโนการออกแบบ <p>บรรจุภัณฑ์ที่มีความสวยงาม โดยคำนึงถึงประโยชน์ต่อการใช้งาน ความต้องการของผู้บริโภค และสิ่งแวดล้อม ตลอดจนยกระดับการคุ้มครองทรัพย์สินทางปัญญาทั้งในและต่างประเทศตลอดห่วงโซ่การผลิต</p>	<p>แผนแม่บทภายใต้ยุทธศาสตร์ชาติ (รอง)</p> <ul style="list-style-type: none"> - ประเด็น การท่องเที่ยวเชิงสร้างสรรค์และวัฒนธรรม - แผนย่อยการท่องเที่ยวเชิงสร้างสรรค์และวัฒนธรรม <p>เป้าหมายแผนย่อย :</p> <ol style="list-style-type: none"> รายได้จากการท่องเที่ยวเชิงสร้างสรรค์และวัฒนธรรมเพิ่มขึ้น เมืองและชุมชนที่มีศักยภาพด้านการท่องเที่ยวเชิงสร้างสรรค์และวัฒนธรรมเพิ่มขึ้น สินค้าท่องเที่ยวเชิงสร้างสรรค์และวัฒนธรรมได้รับการขึ้นทะเบียนทรัพย์สินทางปัญญาเพิ่มขึ้น <p>แนวทางการพัฒนา</p> <ol style="list-style-type: none"> สร้างคุณค่าและมูลค่าเพิ่มให้กับสินค้าและบริการบนฐานของทุนทางวัฒนธรรมและภูมิปัญญาท้องถิ่นที่มีเอกลักษณ์เฉพาะถิ่น ได้แก่ แหล่งอุทยานประวัติศาสตร์ เมืองมรดกโลก โบราณสถาน เมืองเก่า ย่านการค้า วิถีชีวิตผู้นำสินค้าชุมชน อาหารไทย และแพทย์แผนไทย เพื่อนำมาสร้างสรรคิโนค่าและมูลค่าส่งออกความรู้ นวัตกรรม เทคโนโลยี และการออกแบบเพื่อสร้างสรรค์เป็นสินค้า รวมถึงการพัฒนากิจกรรมและบริการรูปแบบใหม่ ๆ ให้กับนักท่องเที่ยว เช่น การท่องเที่ยวเชิงเกษตร การท่องเที่ยวโดยชุมชน การท่องเที่ยวเชิงนิเวศ การท่องเที่ยววิถีพุทธ การท่องเที่ยวกลุ่มมุสลิม เป็นต้น 	<p>แผนการปฏิรูปประเทศ ด้านเรื่อง ประเด็นการปฏิรูปด้านเศรษฐกิจ</p> <ol style="list-style-type: none"> การสร้างมูลค่าสูง (High value Added) การส่งเสริมและพัฒนาการท่องเที่ยวคุณภาพสูง การเพิ่มโอกาสของผู้ประกอบการขนาดกลางและขนาดเล็กลง ในอุตสาหกรรมและบริการเป้าหมาย การเป็นศูนย์กลางด้านการลงทุนของไทยในภูมิภาค (Regional Trading/Investment Center) การพัฒนาศักยภาพคนเพื่อเป็นพลังในการขับเคลื่อนเศรษฐกิจ 	<p>แผนพัฒนาเศรษฐกิจและสังคมแห่งชาติ ยุทธศาสตร์ที่ 1 การเสริมสร้างและการพัฒนาศักยภาพมนุษย์</p> <p>เป้าหมายระยะต้นยุทธศาสตร์ : คนไทยในสังคมไทยทุกช่วงวัยมีทักษะ ความรู้ และความสามารถเพิ่มขึ้น</p> <p>แนวทางการพัฒนา : พัฒนาศักยภาพคนให้มีความรู้ และความสามารถในการดำรงชีวิตอย่างมีคุณค่า</p> <p>ยุทธศาสตร์ที่ 2 การสร้างความเป็นธรรม และลดความเหลื่อมล้ำในสังคม</p> <p>เป้าหมายระยะต้นยุทธศาสตร์ : เพิ่มศักยภาพชุมชนและเศรษฐกิจฐานรากให้มีความเข้มแข็ง เพื่อให้ชุมชนพึ่งตนเองได้ และได้รับส่วนแบ่งผลประโยชน์ทางเศรษฐกิจมากขึ้น</p> <p>แนวทางการพัฒนา : เสริมสร้างศักยภาพชุมชน การพัฒนาเศรษฐกิจชุมชน และการสร้างความเข้มแข็ง การเงินฐานราก ตามหลักปรัชญาของเศรษฐกิจพอเพียง เพื่อให้ชุมชนสามารถพึ่งตนเองได้ มีสิทธิในการจัดการทุน ที่ดิน และทรัพยากรภายในชุมชน</p> <p>ยุทธศาสตร์ที่ 3 การสร้างความเข้มแข็งทางเศรษฐกิจ และแข่งขันได้อย่างยั่งยืน</p> <p>เป้าหมายระยะต้นยุทธศาสตร์ : สร้างความเข้มแข็งใต้เศรษฐกิจรายสาขา</p> <p>แนวทางการพัฒนา : การเสริมสร้างและพัฒนาขีดความสามารถในการแข่งขันของภาคการผลิตและบริการ</p> <p>ยุทธศาสตร์ที่ 4 การเติบโตที่เป็นมิตรกับสิ่งแวดล้อม เพื่อการพัฒนาอย่างยั่งยืน</p> <p>เป้าหมายระยะต้นยุทธศาสตร์ : รักษาและพัฒนาทรัพยากรธรรมชาติ สร้างคุณภาพสิ่งแวดล้อมที่ดี ลดมลพิษ และลดผลกระทบต่อสุขภาพของประชาชนและระบบนิเวศ</p> <p>แนวทางการพัฒนา :</p> <ul style="list-style-type: none"> - การรักษาฟื้นฟูทรัพยากรธรรมชาติ สร้างสมดุลของการอนุรักษ์และใช้ประโยชน์อย่างยั่งยืน และเป็นธรรม - เพิ่มประสิทธิภาพการบริหารจัดการทรัพยากรน้ำ เพื่อให้เกิดความมั่นคง สมดุล และยั่งยืน
------------	---	--	--	--

			<p>- แก้ไขปัญหาวิกฤตสิ่งแวดล้อม</p> <p>- ส่งเสริมการผลิตและการบริโภคที่เป็นมิตรกับสิ่งแวดล้อม</p> <p>ยุทธศาสตร์ที่ 9 การพัฒนาภาค เมืองและพื้นที่เศรษฐกิจ</p> <p>เป้าหมายระยะดับยุทธศาสตร์ : ผลิตของว่างรายได้ระหว่างภาคและมีกิจกรรมรายได้ที่เป็นธรรมมากขึ้น</p> <p>แนวทางการพัฒนา : การพัฒนาภาคเพื่อสร้างโอกาสทางเศรษฐกิจให้กระจายตัว อย่างทั่วถึง</p>	<p>ภาคตะวันออกเฉียงเหนือ : พัฒนาให้หลุดพ้นจากความยากจนสู่เป้าหมายการพึ่งตนเอง</p> <p>พัฒนาทั้งโลกอ้างอิงในพื้นที่จังหวัดยโสธร สุรินทร์ ร้อยเอ็ด มหาสารคาม ศรีสะเกษ ให้เป็นแหล่งผลิตข้าวหอมมะลิคุณภาพสูง</p>
--	--	--	---	---



<p>แผนระดับที่ 3</p>	<p>แผนพัฒนาภาค</p> <p>แนวทางการพัฒนาภาค : พัฒนาภาคตะวันออกเฉียงเหนือให้เป็น “ศูนย์กลางเศรษฐกิจของอนุภูมิภาคสุโขทัย” โดยให้ความสำคัญกับการพัฒนา 3G</p> <ul style="list-style-type: none"> - Green : พัฒนาเกษตรปลอดภัย เกษตรอินทรีย์ พัฒนาโมเดลเศรษฐกิจสู่การพัฒนาที่ยั่งยืน (BCG Model) - Growth : การบริหารจัดการน้ำอย่างยั่งยืน โดยใช้องค์ความรู้ เทคโนโลยี นวัตกรรม และความคิดสร้างสรรค์ในการพัฒนาพื้นที่ระเบียงเศรษฐกิจพิเศษภาคตะวันออกเฉียงเหนือ สนับสนุนการพัฒนาศูนย์กลางบริการทางการแพทย์ พัฒนาเศรษฐกิจฐานราก ท่องเที่ยวชุมชน และยกระดับคุณภาพชีวิต - Gate : ใช้โอกาสกับการเชื่อมโยงเศรษฐกิจชายแดน ระเบียงเศรษฐกิจพิเศษ พัฒนาการค้า การลงทุน การท่องเที่ยว และโลจิสติกส์
-----------------------------	--

<p>สาระสำคัญ แผนพัฒนาจังหวัด</p>	<p>เป้าหมายการพัฒนาจังหวัด “ร้อยเอ็ดเมืองเกษตรมูลค่าสูง ท่องเที่ยววัฒนธรรมสร้างสรรค์ สุขภาพดีสังคมมีสุข”</p>	<p>ตัวชี้วัดความสำเร็จตามเป้าหมายการพัฒนาจังหวัด 1. ผลิตภัณฑ์มวลรวมของจังหวัด (GPP) เพิ่มขึ้น 2. ประชาชนมีคุณภาพชีวิตที่ดี หลุดพ้นความยากจน พึ่งตนเองได้ 3. รายได้เฉลี่ยต่อหัวเพิ่มขึ้น</p>
--------------------------------------	--	---

<p>ประเด็นการพัฒนา จังหวัดร้อยเอ็ด</p>	<p>1. พัฒนาและส่งเสริมกระบวนการผลิตภาคเกษตร และอุตสาหกรรมแปรรูปผลิตภัณฑ์เกษตรมูลค่าสูง</p>	<p>2. เสริมสร้างขีดความสามารถทางการแข่งขันด้านการท่องเที่ยว</p>	<p>3. พัฒนาคมนาคมชั่งว้ย เพื่อลดปัญหาความยากจน ความเหลื่อมล้ำ</p>	<p>4. เสริมสร้างความปลอดภัยและทรัพยากรธรรมชาติและสิ่งแวดล้อม รองรับการเปลี่ยนแปลงด้วยแนวคิด BCG</p>	<p>5. เสริมสร้างความมั่นคงภายในและยกระดับการบริหารจัดการภาครัฐให้สมรรถนะสูง</p>
--	--	---	---	---	---

<p>แผนงาน</p>	<p>1. พัฒนาและส่งเสริมภาคเกษตรในพืชและสัตว์เศรษฐกิจ สู่ระบบเกษตรอัจฉริยะ และสร้างผลผลิตมูลค่าสูง 2. พัฒนาและส่งเสริมภาคเกษตร อุตสาหกรรมแปรรูปผลผลิตทางการเกษตร สู่เกษตรมูลค่าสูง</p>	<p>1. สร้างความสามารภในการแข่งขัน</p>	<p>1. การพัฒนาและเสริมสร้างศักยภาพคน</p>	<p>1. พัฒนาแหล่งน้ำ และเพิ่มประสิทธิภาพบริหารจัดการน้ำเพื่อการพัฒนาที่ยั่งยืน 2. ฟื้นฟูป่าไม้ให้อุดมสมบูรณ์และรักษาความหลากหลายทางชีวภาพในพื้นที่ต้นน้ำและป่าชุมชน 3. บริหารจัดการแก้ไขปัญหาขยะอย่างมีประสิทธิภาพและแก้ไขปัญหาสิ่งแวดล้อมอื่นๆ ให้มีความเหมาะสม</p>	<p>1. ความมั่นคงและการบริหารจัดการภาครัฐ</p>
---------------	--	---------------------------------------	--	---	--

<p>โครงการสำคัญ</p>	<p>1. พัฒนาและส่งเสริมชาวหอมมะลิทุ่งกุลาร้องไห้ และพื้นที่ที่มีศักยภาพและสินค้าเกษตรเป้าหมายสู่อุตสาหกรรมแปรรูปเกษตรและอาหารของภูมิภาค 2. ส่งเสริมการปรับเปลี่ยนการผลิตสินค้าเกษตรสู่เกษตรมูลค่าสูง ปรับสู่สินค้าชนิดใหม่ที่มีมูลค่าสูงเหมาะสมกับพื้นที่ และทิศทางของตลาด 3. โครงการปรับเปลี่ยนพื้นที่ไม่เหมาะสม เป็นเกษตรกรรมยั่งยืน หรือสินค้าเกษตรทางเลือกใหม่ 4. ส่งเสริมการใช้วิทยาศาสตร์ เทคโนโลยี และนวัตกรรม พัฒนาและส่งเสริมภาคเกษตร อุตสาหกรรมแปรรูป สู่เกษตรมูลค่าสูง เกษตรแม่นยำ และเกษตรสมัยใหม่ (Smart Farm) เพื่อเพิ่มขีดความสามารถในการแข่งขันและการพัฒนาที่ยั่งยืน</p>	<p>1. โครงการพัฒนาการท่องเที่ยวเชิงบูรณาการ 2. โครงการพัฒนาตลาดและทักษะการเป็นผู้ประกอบการที่ครบวงจร 3. โครงการพัฒนาผลิตภัณฑ์สินค้าไปสู่มาตรฐานสากลเพื่อสร้างเศรษฐกิจชุมชนให้เติบโต 4. โครงการพัฒนาระบบคมนาคมขนส่งทางบกให้เกิดความเชื่อมโยงกันเป็นโครงข่าย 5. โครงการพัฒนาโครงสร้างพื้นฐาน</p>	<p>1. โครงการส่งเสริมให้เด็กปฐมวัยมีการพัฒนาทักษะทางสมองและทักษะทางสังคมที่เหมาะสม 2. โครงการยกระดับคุณภาพการศึกษาและการเรียนรู้ตลอดชีวิต 3. โครงการส่งเสริมแรงงานให้มีความรู้และทักษะในการประกอบอาชีพที่เป็นไปตามความต้องการของตลาดงาน 4. โครงการลดความเหลื่อมล้ำของคนในจังหวัดร้อยเอ็ด 5. โครงการสร้างเสริมให้คนมีสุขภาพที่ดีและสร้างเมืองสุขภาพ</p>	<p>1. โครงการบริหารจัดการทรัพยากรน้ำทั้งน้ำผิวดินและน้ำใต้ดิน ให้มีประสิทธิภาพ 2. โครงการปรับปรุงทางน้ำ ทางต้นน้ำ พื้นที่รับน้ำนอง พื้นที่แก้มลิงเพื่อแก้ไขปัญหาและเตรียมความพร้อมในการรับมือกับปัญหาอุทกภัย 3. โครงการรักษาฟื้นฟูทรัพยากรธรรมชาติ สร้างสมดุลของการอนุรักษ์และใช้ประโยชน์อย่างยั่งยืน 4. โครงการสร้างคุณภาพสิ่งแวดล้อมที่ดีลดมลพิษ</p>	<p>1. โครงการสร้างจิตสำนึกของประชาชนที่มีความห่วงแหน และธำรงรักษาสถาบันชาติ ศาสนา พระมหากษัตริย์ 2. โครงการรักษาความมั่นคงภายในเพื่อให้เกิดความสงบในสังคม 3. โครงการป้องกันและแก้ไขปัญหายาเสพติด 4. โครงการพัฒนาบุคลากรและปฏิรูประบบบริหารจัดการกำลังคนภาครัฐให้ประสิทธิภาพ 5. โครงการพัฒนาระบบการป้องกันและบรรเทาสาธารณภัย</p>
---------------------	---	--	--	--	---

	5. โครงการส่งเสริมให้เกิดการผลิตพืช ปศุสัตว์ และการทำประมงให้สอดคล้องกับศักยภาพพื้นที่ และความต้องการของตลาด				
--	--	--	--	--	--

ส่วนที่ 1 ข้อมูลเพื่อการพัฒนา

1.1 ข้อมูลพื้นฐานทางกายภาพ

1.1.1 ประวัติจังหวัดร้อยเอ็ด

สรุปข้อมูล : จังหวัดร้อยเอ็ด		
(จาก : ประชุมพงศาวดารภาคที่ 4 ฉบับพิมพ์ครั้งแรก พ.ศ. 2458 (คัดลอก) และ หนังสือปกิณกคดีประวัติศาสตร์ไทย เล่ม 2 กรมศิลปากร พ.ศ. 2554)		
พ.ศ.	บันทึกเหตุการณ์	รัชสมัย
โบราณ	เรียกว่า เมืองสาเกตนคร แห่งอาณาจักรกุลนทะ ต่อมา อาณาจักรกุลนทะถึงคราวเสื่อม เมืองสาเกตร้างไป บริเวณรอบบึงสระมีต้นกุ่มขึ้นทั่วไป จึงเรียกบริเวณนั้นว่า “บ้านกุ่ม”	ตำนานอุรังคธาตุ
2255 (จ.ศ.1037)	เมืองร้อยเอ็ด ปรากฏชื่อเมืองตามพงศาวดารในสมัยอยุธยา - เจ้าสร้อยศรีสมุทรพุทธางกูร เจ้าผู้ครองจำปาศักดินคบุรีศรี (เดิมชื่อนครกาละจำบากนาคบุรีศรี) โปรดให้ “जारแก้ว” ปกครอง “บ้านทุ่ง” ขึ้นต่อนครจำปาศักดิ์ จนถึง พ.ศ. 2268	สมัยอยุธยา (สมเด็จพระบรมราชาที่ 3 หรือสมเด็จพระเจ้าอยู่หัวพระที่นั่งสุริยามรินทร์ หรือเจ้าฟ้าเอกทัศน์ กรมขุนอนุรักษ์มนตรี : พ.ศ.2301 - 2310)
2268 (จ.ศ.1087)	ท้าวमित บุตรजारแก้ว สืบต่อ (จนถึง พ.ศ. 2306) - เจ้าสร้อยศรีสมุทรพุทธางกูร ยกฐานะบ้านทุ่งขึ้นเป็น “เมืองทุ่ง” ตั้งให้ท้าวमित เป็นเจ้าเมือง	
2306 (จ.ศ.1125)	ท้าวทน น้องท้าวमित ปกครองแทน 4 ปี (จนถึง พ.ศ. 2310) - ท้าวเซียง และท้าวสุน บุตรท้าวमित บาดหมางกับท้าวทน จึงไปขอพึ่งพระบรมโพธิสมภารสมเด็จพระบรมราชาที่ 3 ขอกองทัพมาปราบท้าวทน - ท้าวทน หนีไปอยู่ ณ บ้านกุดจอก - ท้าวเซียง เป็นเจ้าเมืองทง (ท้าวสุน เป็นอุปฮาด) ขาดจากการปกครองของนครจำปาศักดิ์มาขึ้นต่อกรุงศรีอยุธยา)	
2315 (จ.ศ.1134)	พระยากรมท่า พระยาพรหม เห็นว่า “เมืองทุ่ง” มีชัยภูมิไม่เหมาะที่จะขยายเป็นเมืองใหญ่ (ตั้งอยู่ริมฝั่งแม่น้ำเซ) จึงหารือ ท้าวเซียง และท้าวสุน - ย้ายเมืองทุ่ง ไปตั้งใหม่ที่ดงเท้าสาร (ที่ตั้งเมืองเก่าของตำบลภูมิ) - สมเด็จพระเจ้าตากสินมหาราชโปรดให้ตั้ง “ดงเท้าสาร” เป็นเมืองชื่อว่า “เมืองสุวรรณภูมิ”	สมัยธนบุรี (พระเจ้าตากสิน : พ.ศ. 2310 - 2325)
2318 (จ.ศ.1137)	ท้าวทน (เจ้าเมืองทุ่งคนเก่า) ขอตั้ง “บ้านกุ่ม” ซึ่งเป็นที่ตั้งเมืองร้อยเอ็ดเก่าขึ้นเป็นเมือง - สมเด็จพระเจ้าตากสินมหาราช โปรดเกล้าฯ ให้ยก “บ้านกุ่ม” ขึ้นเป็น “เมืองร้อยเอ็ด” ตามนามเมืองเดิม ขึ้นต่อกรุงธนบุรี ตั้ง “ท้าวทน” เป็น “พระขัติยวงศา” เจ้าเมืองร้อยเอ็ดคนแรก (ครองเมืองร้อยเอ็ด 8 ปี จนถึง พ.ศ. 2326 สมัยกรุงรัตนโกสินทร์ : พระบาทสมเด็จพระพุทธยอดฟ้าจุฬาโลกมหาราช	

สรุปข้อมูล : จังหวัดร้อยเอ็ด		
(จาก : ประชุมพงศาวดารภาคที่ 4 ฉบับพิมพ์ครั้งแรก พ.ศ. 2458 (คัดลอก) และ หนังสือปกิณกคดีประวัติศาสตร์ไทย เล่ม 2 กรมศิลปากร พ.ศ. 2554)		
พ.ศ.	บันทึกเหตุการณ์	รัชสมัย
2408 (จ.ศ.1227)	พระขัติยวงศา (จันทร์) เจ้าเมืองร้อยเอ็ด ขอดตั้ง “บ้านลาดกุดยางใหญ่” เป็นเมือง - พระบาทสมเด็จพระจอมเกล้าเจ้าอยู่หัว โปรดเกล้าฯ ให้ยกบ้านลาดกุดยางใหญ่ เป็น “เมืองมหาสารคาม” ขึ้นกับเมืองร้อยเอ็ด ให้ท้าวมหาไชย (กวด) บุตรอุปฮาด (สิงห์) เป็น “พระเจริญราชเดช” เจ้าเมืองมหาสารคาม	สมัยรัตนโกสินทร์ (พระจอมเกล้าฯ : พ.ศ. 2394 - 2411)
2433 (ร.ศ. 109)	พระบาทสมเด็จพระจุลจอมเกล้าเจ้าอยู่หัว โปรดเกล้าฯ ให้แบ่งหน้าที่ข้าหลวงเป็น 4 กอง - เมืองร้อยเอ็ด อยู่ในบังคับของข้าหลวงเมืองอุบลราชธานี เรียกว่า “หัวเมืองลาวฝ่ายตะวันออกเฉียงเหนือ”	(พระจุลจอมเกล้า : พ.ศ. 2411 - 2453)
2434 (ร.ศ. 110)	พระบาทสมเด็จพระจุลจอมเกล้าเจ้าอยู่หัว (ทรงพระราชปรารภว่า... หัวเมืองในพระราชอาณาเขตที่ได้แบ่งปันไว้โดยกำหนดแต่ก่อนนั้น ยังหาสมควรแก่กาลสมัยไม่...) โปรดเกล้าฯ ให้จัดการปกครองใหม่เป็น 4 กอง - เมืองร้อยเอ็ดอยู่ในบังคับของข้าหลวงเมืองลาวท้าว (พระเจ้าน้องยาเธอกรมหลวงพิชิตปรีชากร เป็นข้าหลวงใหญ่) ตั้งรักษาอยู่ ณ เมืองนครจำปาศักดิ์ - พระขัติยวงศา (เกา) ผู้ว่าราชการเมืองร้อยเอ็ด ถึงแก่กรรม	
2435 (ร.ศ. 111)	พระบาทสมเด็จพระจุลจอมเกล้าเจ้าอยู่หัว โปรดเกล้าฯ ให้รวมหัวเมืองเข้าเป็นมณฑล ขึ้นตรงต่อกระทรวงมหาดไทย - เมืองร้อยเอ็ด ขึ้นกับมณฑลลาวท้าว ตั้งที่บัญชาการมณฑลที่เมืองอุบลราชธานี (ภายหลังเปลี่ยนชื่อเป็น มณฑลตะวันออกเฉียงเหนือ และต่อมาเปลี่ยนชื่อเป็น มณฑลอีสาน)	
2455	พระบาทสมเด็จพระมงกุฎเกล้าเจ้าอยู่หัว โปรดเกล้าฯ ให้แยกมณฑลอีสานออกเป็น 2 มณฑล คือ มณฑลร้อยเอ็ดและมณฑลอุบล - มณฑลร้อยเอ็ด มี 3 เมือง คือเมืองร้อยเอ็ด มหาสารคาม กาฬสินธุ์	(พระมงกุฎเกล้า : พ.ศ. 2453 - 2468)
2465	ให้รวบรวมมณฑลร้อยเอ็ด มณฑลอุบล มณฑลอุดรขึ้นเป็นภาคอีสาน ตั้งที่บัญชาการภาคที่มณฑลอุดร	
2468	ให้ยุบเลิกภาคอีสานแล้วเปลี่ยนเป็น มณฑลร้อยเอ็ด มณฑลอุบล มณฑลอุดร ตามเดิม โดยมณฑลร้อยเอ็ดมีพระยาแก้วโกรพ (ทองสุข ฝลพันธ์ทิน) เป็นสมุหเทศาภิบาล	
2469	ให้ยุบมณฑลร้อยเอ็ด มณฑลอุบล มณฑลอุดร เป็นจังหวัดร้อยเอ็ด จังหวัดอุบลราชธานี และจังหวัดอุดร ให้ขึ้นกับมณฑลนครราชสีมา - จังหวัดร้อยเอ็ด มีมหาอำมาตย์เอก พระยาสุนทรเทพภิกจจารักษ์ (ทอง จันทรางศุ) ดำรงตำแหน่งผู้ว่าราชการจังหวัดร้อยเอ็ด	(พระปกเกล้า : พ.ศ. 2468 - 2484) ทรงสละราชสมบัติ 2 มีนาคม 2477

สรุปข้อมูล : จังหวัดร้อยเอ็ด (จาก : ประชุมพงศาวดารภาคที่ 4 ฉบับพิมพ์ครั้งแรก พ.ศ. 2458 (คัดลอก) และ หนังสือปกิณกคดีประวัติศาสตร์ไทย เล่ม 2 กรมศิลปากร พ.ศ. 2554)		
พ.ศ.	บันทึกเหตุการณ์	รัชสมัย
2475	เปลี่ยนการปกครองจากระบบสมบูรณาญาสิทธิราชย์ เป็นระบอบประชาธิปไตย	
2476	รัฐบาลออกพระราชบัญญัติว่าด้วยระเบียบบริหารราชการแห่งราชอาณาจักรสยาม พุทธศักราช 2476 - จัดระเบียบบริหารราชการส่วนภูมิภาค เป็น จังหวัด และอำเภอ - จังหวัดร้อยเอ็ด มี 9 อำเภอ คือ อำเภอเมืองร้อยเอ็ด อำเภอธวัชบุรี อำเภอเสลภูมิ อำเภอโพนทอง อำเภออาจสามารถ อำเภอพนมไพร อำเภอสุวรรณภูมิ อำเภอเกษตรวิสัย อำเภอจตุรพักตรพิมาน - มหาอำมาตย์โท พระชาติตระการ (ม.ร.ว.จิตร คณจร) ดำรงตำแหน่ง ผู้ว่าราชการจังหวัดร้อยเอ็ด	

1.1.2 ตราประจำจังหวัดร้อยเอ็ด



ประกอบด้วยสัญลักษณ์รูปบึงปลาญชัย ศาลหลักเมือง พระมหาเจดีย์ชัยมงคล ตัวเลข ๑๐๑ และรวงข้าวหอมมะลิ ความหมาย : ปลาญชัย เป็นบึงน้ำใสสะอาดตั้งอยู่กลางเมือง บ่งบอกว่าประชาชนชาวจังหวัดร้อยเอ็ดมีน้ำใจโอบอ้อมอารี รักความสงบและมีความเป็นอยู่ที่เรียบง่าย รวมทั้งเป็นแหล่งอาหารที่มีความอุดมสมบูรณ์ ศาลหลักเมือง เป็นที่เคารพสักการะและเป็นศูนย์รวมจิตใจของชาวร้อยเอ็ด พระมหาเจดีย์ชัยมงคล บ่งบอกถึงความเป็นเมืองแห่งพระพุทธศาสนาที่เจริญรุ่งเรือง ตัวเลข ๑๐๑ แสดงถึง ความเป็นเมืองใหญ่ในอดีตที่ชื่อสาเกตนคร รวงข้าวหอมมะลิ เป็นผลิตผลทางการเกษตรชั้นเลิศที่มีชื่อเสียงไปทั่วโลก จากทุ่งกุลาร้องไห้ จังหวัดร้อยเอ็ด



1.1.3 ดอกไม้ประจำจังหวัดร้อยเอ็ด

ดอกไม้ประจำจังหวัด คือ ดอกอินทนิลบก หมายถึง ความเจริญรุ่งเรือง อายุยืนนานใบสีเขียวเข้ม ลักษณะใบเดี่ยว ดอกสีม่วง ม่วงชมพู มีฉายานามว่าเป็น "ราชินีดอกไม้" (Queen's Flower)

1.1.4 คำขวัญประจำจังหวัดร้อยเอ็ด

สิบเอ็ดประตูเมืองงาม	เรื่องนามพระสูงใหญ่
ผ้าไหมสาเกต	บุญผะเหวดประเพณี
มหาเจดีย์ชัยมงคล	งามน่ายลบึงปลาญชัย
เขตกว้างไกลทุ่งกุลา	โลกสื่อข่าข้าวหอมมะลิ



1.1.5 ลักษณะทางกายภาพ

ด้านกายภาพ : จังหวัดร้อยเอ็ดตั้งอยู่ตอนกลางของภาคตะวันออกเฉียงเหนือของประเทศไทย ระหว่าง เส้นรุ้งที่ 15 องศา 24 ลิปดา ถึง 16 องศา 19 ลิปดา และเส้นแวงที่ 103 องศา 17 ลิปดาถึง 104 องศา 22 ลิปดา ทิศเหนือติดจังหวัดกาฬสินธุ์และมุกดาหาร ทิศใต้ติดจังหวัดสุรินทร์และศรีสะเกษ ทิศตะวันออกติดจังหวัดยโสธร ทิศตะวันตกติดจังหวัดมหาสารคามอยู่ห่างจากกรุงเทพมหานคร ระยะทาง 512 กิโลเมตร มีพื้นที่ 8,299.46 ตารางกิโลเมตร หรือประมาณ 5,187,156 ไร่ คิดเป็นร้อยละ 5.1 ของภาค จัดเป็นลำดับที่ 10 ของภาค และลำดับที่ 23 ของประเทศ

ตารางที่ 1 ข้อมูลพื้นที่จังหวัดร้อยเอ็ด

อำเภอ	พื้นที่ (ตร.กม.)	ระยะทาง(กม.)	จำนวนตำบล	จำนวนหมู่บ้าน
อำเภอเมืองร้อยเอ็ด	493.60	0	14	201
อำเภอเกษตรวิสัย	580.13	48	13	175
อำเภอจตุรพักตรพิมาน	521.99	26	12	150
อำเภอธวัชบุรี	374.00	11	12	147
อำเภอพนมไพร	519.30	64	13	160
อำเภอโพนทอง	719.15	47	14	196
อำเภอเสลภูมิ	792.34	32	18	235
อำเภอสุวรรณภูมิ	1,107.04	52	15	199
อำเภออาจสามารถ	454.44	34	10	139

อำเภอ	พื้นที่ (ตร.กม.)	ระยะทาง(กม.)	จำนวนตำบล	จำนวนหมู่บ้าน
อำเภอปทุมรัตต์	356.94	85	8	101
อำเภอหนองพอก	599.47	73	9	120
อำเภอเมืองสรวง	209.44	26	5	49
อำเภอโพธิ์ชัย	394.31	53	9	112
อำเภอพนทราย	215.85	82	5	57
อำเภอเมยวดี	180.59	72	4	43
อำเภอศรีสมเด็จ	217.67	27	8	82
อำเภอจังหาร	165.10	9	8	110
อำเภอเชียงขวัญ	127.20	12	6	66
อำเภอหนองฮี	132.00	78	4	54
อำเภอทุ่งเขาหลวง	138.90	22	5	51
รวม	8,299.46		192	2,447

ที่มา : ที่ทำการปกครองจังหวัดร้อยเอ็ด (ข้อมูล ณ วันที่ 27 เดือน กรกฎาคม ปี พ.ศ. 2565)

ลักษณะภูมิประเทศ : ภูมิประเทศ โดยทั่วไปเป็นที่ราบสูง มีความสูงจากระดับน้ำทะเลปานกลาง 130 – 160 เมตร ซึ่งสภาพพื้นที่และลักษณะภูมิประเทศของจังหวัดร้อยเอ็ด สามารถแบ่งได้ ดังนี้

1. พื้นที่ทางตอนเหนือของจังหวัด ในพื้นที่อำเภอหนองพอก อำเภอโพธิ์ชัย อำเภอพนทราย และอำเภอเมยวดี มีลักษณะเป็นภูเขาเตี้ยๆ และพื้นที่ป่า ส่วนใหญ่เป็นพื้นที่ลุ่มน้ำของลำน้ำยัง สภาพพื้นที่ลาดเท จากทิศตะวันออกเฉียงใต้ไปทางทิศตะวันตกเข้าหาลำน้ำยัง
2. พื้นที่ตอนกลาง ในเขตท้องที่ อำเภอเสลภูมิ อำเภออาจสามารถ อำเภอเมืองสรวง อำเภอธวัชบุรี อำเภอจตุรพักตรพิมาน อำเภอเมืองร้อยเอ็ด อำเภอศรีสมเด็จ อำเภอจังหาร อำเภอเชียงขวัญ และอำเภอทุ่งเขาหลวง เป็นพื้นที่ราบสูง สภาพภูมิประเทศเป็นพื้นที่ลูกคลื่นลอนตื้น มีแม่น้ำชีไหลผ่าน สภาพพื้นที่ลาดเท จากทิศตะวันตกไปทางทิศเหนือและตะวันออกเฉียงใต้เข้าหาแม่น้ำชี
3. พื้นที่ทางตอนล่างในเขตท้องที่ อำเภอสุวรรณภูมิ อำเภอเกษตรวิสัย อำเภอปทุมรัตต์ อำเภอพนมไพร อำเภอพนทราย และอำเภอหนองฮี เป็นที่ราบต่ำรูปกระทะที่เรียกว่า “ทุ่งกุลาร้องไห้” เป็นแหล่งผลิตข้าวหอมมะลิขนาดใหญ่ สภาพพื้นที่ลาดเทจากทางทิศตะวันตกไปทางทิศตะวันออกเฉียงใต้เข้าหาแม่น้ำมูล มีลำน้ำเสียวไหลผ่าน และมีแม่น้ำมูลเป็นเส้นเขตแดนกับจังหวัดสุรินทร์

ลักษณะภูมิอากาศ สภาพภูมิอากาศของจังหวัดร้อยเอ็ด เป็นดังนี้

ตารางที่ 2 ลักษณะภูมิอากาศ

ข้อมูลภูมิอากาศที่สำคัญ	หน่วย	ช่วงพิสัยค่ารายปีเฉลี่ย	ค่าเฉลี่ยรายปี
อุณหภูมิ	องศาเซลเซียส	22.06 (ม.ค.) – 30.62 (มิ.ย.)	27.47
ความชื้นสัมพัทธ์	เปอร์เซ็นต์	83.77 (มี.ค.) – 97.73 (ก.ย.)	89.54
ความเร็วลม	น็อต	0.03 (ก.ย.) – 2.35 (ม.ค.)	0.43
เมฆปกคลุม	(0 – 10 อ็อกต้า)	3.50 (ก.พ.) – 7.77 (ส.ค.)	5.85
ปริมาณการระเหย จากผาด	มิลลิเมตร	3.50 (ม.ค.) – 5.33 (เม.ย.)	4.57
ปริมาณการระเหยจากพืช	-	-	-

ที่มา : สถานีอุตุนิยมวิทยาจังหวัดร้อยเอ็ด (ข้อมูล ณ วันที่ 1 มกราคม 2565)

1.1.6 ข้อมูลการปกครอง/ประชากร
ตารางที่ 3 ข้อมูลการปกครอง/ประชากร

ที่	อำเภอ	การปกครอง						ประชากร		รวม
		หมู่บ้าน (แม่ง)	ตำบล (แม่ง)	อบต. (แม่ง)	ทต. (แม่ง)	ทม. (แม่ง)	อบจ. (แม่ง)	ชาย (คน)	หญิง (คน)	
1	เมืองร้อยเอ็ด	201	14	11	3	1	1	76,737	81,129	157,866
2	เกษตรวิสัย	175	13	12	3	-	-	48,259	48,922	97,181
3	จตุรพักตรพิมาน	150	12	6	7	-	-	38,832	40,077	78,909
4	ธวัชบุรี	147	12	8	5	-	-	33,062	33,904	66,966
5	พนมไพร	160	13	12	2	-	-	35,200	35,590	70,790
6	โพนทอง	196	14	9	6	-	-	53,580	54,303	107,883
7	เสลภูมิ	235	18	7	10	-	-	58,375	59,564	117,939
8	สุวรรณภูมิ	199	15	10	6	-	-	56,279	57,636	113,915
9	อาจสามารถ	139	10	9	2	-	-	36,630	36,889	73,519
10	ปทุมรัตน์	101	8	6	3	-	-	26,455	27,111	53,566
11	หนองพอก	120	9	8	2	-	-	33,152	33,254	66,406
12	เมืองสรวง	49	5	-	4	-	-	11,483	11,623	23,106
13	โพธิ์ชัย	112	9	6	4	-	-	28,841	29,179	58,020
14	โพนทราย	57	5	3	2	-	-	13,875	13,992	27,867
15	เมยวดี	43	4	-	4	-	-	11,406	11,723	23,129
16	ศรีสมเด็จ	82	8	5	3	-	-	18,717	17,344	36,061
17	จังหาร	110	8	4	4	-	-	22,217	22,941	45,158
18	เชียงขวัญ	66	6	5	1	-	-	13,388	13,884	27,272
19	หนองฮี	54	4	3	1	-	-	12,089	12,172	24,261
20	ทุ่งเขาหลวง	51	5	5	-	-	-	11,443	11,687	23,130
	รวม	2,447	192	129	72	1	1	640,020	652,924	1,292,944

ที่มา : ที่ทำการปกครองจังหวัดร้อยเอ็ด (ข้อมูล ณ วันที่ 27 เดือน กรกฎาคม ปี พ.ศ. 2565)

การแบ่งการปกครองของจังหวัดร้อยเอ็ด : แบ่งการปกครองออกเป็น 20 อำเภอ 193 ตำบล (รวมตำบลในเมือง) 2,447 หมู่บ้าน โดยมีองค์กรปกครองส่วนท้องถิ่น 3 รูปแบบ รวม 203 แห่ง ได้แก่ องค์การบริหารส่วนจังหวัด 1 แห่ง เทศบาล 73 แห่ง (เทศบาลเมือง 1 แห่ง เทศบาลตำบล 72 แห่ง) และองค์การบริหารส่วนตำบล 129 แห่ง มีประชากรทั้งหมด จำนวน 1,292,944 คน แบ่งเป็นผู้ชาย 640,020 คน ผู้หญิง 652,924 คน

1.2 ข้อมูลเชิงเปรียบเทียบ

1.2.1 ข้อมูลด้านเศรษฐกิจ

1) รายได้ของประชากร : โครงสร้างทางเศรษฐกิจของจังหวัดร้อยเอ็ดขึ้นอยู่กับภาคการเกษตรกรรมภาคการขนส่งการขายปลีก และภาคการศึกษาเป็นสำคัญตามลำดับ โดยมีผลิตภัณฑ์มวลรวมของจังหวัดร้อยเอ็ด (GPP) ประจำปี 2563 จำนวน 80,631 ล้านบาท รายได้ต่อหัว 76,334 บาท

ตารางที่ 4 รายได้ประชากรตามผลิตภัณฑ์มวลรวม

หน่วย: ล้านบาท

สาขา	ปี 2560	ปี 2561	ปี 2562	ปี 2563
ภาคเกษตร	14,939	15,502	14,697	15,776
เกษตรกรรม การป่าไม้ และการประมง	14,939	15,502	14,697	15,776
ภาคนอกเกษตร	58,364	60,940	63,437	64,855
การทำเหมืองแร่และเหมืองหิน	257	231	239	268
การผลิต	5,961	6,662	7,041	7,422
ไฟฟ้า ก๊าซ ไอน้ำและระบบปรับอากาศ	940	849	953	1,167
การจัดหาน้ำ การกำจัดน้ำเสียและของเสีย รวมถึงกิจกรรมที่เกี่ยวข้อง	161	190	235	237
การก่อสร้าง	2,485	2,753	2,792	2,863
การขายส่งและการขายปลีก การซ่อมยานยนต์และจักรยานยนต์	10,704	11,744	12,203	12,756
การขนส่งและสถานที่เก็บสินค้า	1,434	1,524	1,746	1,577
ที่พักแรมและบริการด้านอาหาร	653	741	792	570
ข้อมูลข่าวสารและการสื่อสาร	459	487	546	715

สาขา	ปี 2560	ปี 2561	ปี 2562	ปี 2563
กิจกรรมทางการเงินและการประกันภัย	7,186	7,680	8,304	8,347
กิจกรรมเกี่ยวกับข้อส่งหาทรัพย์สิน	5,571	5,329	5,479	5,453
กิจกรรมวิชาชีพ วิทยาศาสตร์และกิจการ ทางวิชาการ	14	19	26	45
กิจกรรมการบริหารและบริการสนับสนุน	85	60	60	76
การบริหารราชการ การป้องกันประเทศ และการประกันสังคมภาคบังคับ	5,588	5,926	6,233	5,997
การศึกษา	12,695	12,322	12,127	12,472
กิจกรรมด้านสุขภาพและงานสังคม สงเคราะห์	2,854	3,094	3,303	3,574
ศิลปะ ความบันเทิงและนันทนาการ	175	205	243	217
กิจกรรมบริการอื่น ๆ	1,144	1,122	1,114	1,099
ผลิตภัณฑ์มวลรวมจังหวัด	73,303	76,442	78,134	80,631
ผลิตภัณฑ์มวลรวมจังหวัดต่อคน (บาท)	68,291	71,590	73,567	76,334
ประชากร (1,000 คน)	1,073	1,068	1,062	1,056

ที่มา : สำนักงานคณะกรรมการพัฒนาเศรษฐกิจและสังคมแห่งชาติ (สศช.)

ข้อมูล ณ วันที่ 17 กรกฎาคม 2565

ตารางที่ 5 แสดงพยากรณ์ GSGPP อีสานตอนกลาง แสดงการเติบโตด้านเศรษฐกิจของจังหวัดร้อยเอ็ด หลังปี 2561

ปี	การเติบโตด้านเศรษฐกิจ (ล้านบาท)
พ.ศ. 2561	408,893
พ.ศ. 2562	409,976
พ.ศ. 2563	358,471
พ.ศ. 2564	365,434
พ.ศ. 2565	371,518
พ.ศ. 2566	374,289

ที่มา : สำนักงานคณะกรรมการพัฒนาเศรษฐกิจและสังคมแห่งชาติ (สศช.),สำนักงานคลังจังหวัดร้อยเอ็ด

: ปี พ.ศ. 2561 - พ.ศ. 2566 ใช้วิธีการ Forcase ข้อมูล ณ วันที่ 17 กรกฎาคม 2564

2) จากตารางการเปรียบเทียบรายได้เฉลี่ยต่อคน ต่อปี ตั้งแต่ พ.ศ. 2556 - 2560 ซึ่งในปี 2561 จำนวนคนที่ไม่ผ่านเกณฑ์มีจำนวนลดลง จำนวน 964ครัวเรือน ส่วนหนึ่งเป็นผลมาจาก เป็นปีแรกของแผนพัฒนาเศรษฐกิจและสังคมแห่งชาติ ฉบับที่ 12 (พ.ศ. 2560 - 2564) ซึ่งคณะอำนวยการพัฒนาคุณภาพชีวิตของประชาชน (พชช.) ได้ให้ความเห็นชอบเครื่องชี้วัดและแบบสอบถาม จปฐ. จำนวน 5 หมวด 31 ตัวชี้วัด และมีการปรับเกณฑ์รายได้ที่ใช้วัด จากเดิม กำหนดเกณฑ์ รายได้ไว้ที่ 30,000 บาท/คน/ปี ซึ่งในปี 2560 - 2564 เกณฑ์รายได้ที่ใช้วัด กำหนดไว้ที่ 38,000 บาท/คน/ปี ทำให้ในปีพ.ศ. 2561 จำนวนคนที่ไม่ผ่านเกณฑ์จึงมีจำนวนลดลง

ตารางที่ 6 ตารางเปรียบเทียบรายงานคุณภาพชีวิตคนร้อยเอ็ด (จปฐ. 2559 - 2563)

ปี	จำนวนประชากร			ครัวเรือนที่มีรายได้ต่ำกว่าเกณฑ์ จปฐ. (ครัวเรือน)	รายได้/คน/ปี (บาท)
	ชาย	หญิง	รวม		
2561	443,734	465,696	909,430	964	72,556.25
2562	444,106	466,882	910,988	871	72,433.03
2563	ไม่มีข้อมูล จปฐ.ปี 2563 เนื่องจากไม่มีการส่งมอบผลการจัดเก็บจากผู้รับจ้างกรมการพัฒนาชุมชน				
2564	429,234	459,111	888,345	1,158	74,221.75
2565	427,256	458,985	886,241	841	76,162.47

ที่มา : สำนักงานพัฒนาชุมชนจังหวัดร้อยเอ็ด (ข้อมูล ณ 5 กันยายน 2565)

3) ข้อมูลด้านผลิตภัณฑ์ชุมชนและท้องถิ่น (OTOP) : จังหวัดร้อยเอ็ด

ผู้ผลิต ผู้ประกอบการ OTOP ของจังหวัดร้อยเอ็ด มีจำนวนมากแต่การพัฒนาผลิตภัณฑ์ที่มีคุณภาพมาตรฐาน มีจำนวนน้อย ทำให้การเข้าสู่กระบวนการคัดสรรมีจำนวนน้อย ประกอบกับรายได้จากการจำหน่ายผลิตภัณฑ์ OTOP เป็นตัวชี้วัดของจังหวัดและกลุ่มจังหวัด จึงต้องมีการพัฒนา ยกระดับผลิตภัณฑ์ OTOP และการเพิ่มช่องทางการตลาดให้กับผู้ผลิต ผู้ประกอบการ OTOP

ผลิตภัณฑ์ชุมชน (OTOP) เด่นของจังหวัดร้อยเอ็ด 5 อันดับ ได้แก่

1. ข้าวหอมมะลิ สหกรณ์การเกษตรเกษตรวิสัย
2. ผ้าสาเกต กลุ่มทอผ้าไหมบ้านตาหยวก หมู่ 10 อำเภอสุวรรณภูมิ
3. ถั่วป่านทอง กลุ่มแปรรูปถั่วลิสงบ้านป่าน อำเภอจังหาร
4. มวยนิ่งข้าว ธนาภรณ์มวยนิ่งข้าวอเนกประสงค์บ้านเป้า อำเภออาจสามารถ
5. ผ้าห่มฝ้ายลายลูกแก้ว กลุ่มสตรีทอผ้าบ้านบุงเลิศ อำเภอเมยวดี

ตารางที่ 7 ผลิตภัณฑ์ชุมชนและท้องถิ่น (OTOP)

ปี พ.ศ.	จำนวนผลิตภัณฑ์ OTOPI (ผลิตภัณฑ์)		รายได้จากการจำหน่ายผลิตภัณฑ์ OTOPI (บาท)
	1 - 3 ดาว	4 - 5 ดาว	
พ.ศ. 2561	219	208	3,830,513,982
พ.ศ. 2562	219	208	3,830,513,982
พ.ศ. 2563	219	208	4,269,532,949
พ.ศ. 2564	219	208	4,759,330,488
พ.ศ. 2565	อยู่ระหว่างการคัดสรร		5,113,254,311 (ต.ค. 64 - ส.ค. 65)

ที่มา : สำนักงานพัฒนาชุมชนจังหวัดร้อยเอ็ด (ข้อมูล ณ วันที่ 5 กันยายน 2565)

ผลิตผลทางการเกษตร

ประชากรส่วนใหญ่ของจังหวัดร้อยเอ็ดประกอบอาชีพเกษตรกรรม คือ การทำนาข้าว โดยในปีการเพาะปลูก 2563/2564 มีพื้นที่ปลูกข้าวเหนียวและข้าวเจ้า รวม 3,091,094.31 ไร่ มีรายได้เฉลี่ยการผลิตข้าวหอมมะลิและข้าวเหนียว 6,577,405,177 บาท มีพื้นที่ที่สำคัญของจังหวัดในเขตพื้นที่อำเภอเกษตรวิสัย อำเภอสุวรรณภูมิ อำเภอโพนทราย อำเภอปทุมรัตน์ และอำเภอหนองฮี และมีพื้นที่ในการปลูกข้าวเหนียว (กข 6) ที่สำคัญของจังหวัดจะปลูกในพื้นที่โซนเหนือของจังหวัด ได้แก่ อำเภอโพนทอง อำเภอโพธิ์ชัย อำเภอหนองพอก และอำเภอเสลภูมิ

ตารางที่ 8 ข้อมูลการผลิตข้าวหอมมะลิของจังหวัดร้อยเอ็ด

ปีการผลิต	2561/2562	2562/2563	2563/2564	2564/2565
พื้นที่ปลูก (ไร่)	2,459,275.77	2,563,397.90	2,501,484.06	2,652,851.30
พื้นที่เก็บเกี่ยว (ไร่)	2,176,856.00	1,935,704.90	2,501,484.06	2,559,862.80
พื้นที่เสียหาย (ไร่)	282,419.77	627,693.00	0.00	92,988.50
ผลผลิตรวม (ตัน)	904,135.37	799,388.05	979,731.60	895,951.98
ผลผลิตเฉลี่ย กก./ไร่	415.34	412.97	391.66	350.00
ปริมาณจำหน่าย (ตัน)	704,746.23	598,437.08	554,528.09	507,116.07
ราคา/ตัน (บาท)	16,000.00	13,110.00	10,300.00	8,930.00
รายได้ (บาท)	11,275,939,751.84	7,845,510,171.93	5,711,639,327	4,528,546,505

ที่มา : สำนักงานเกษตรจังหวัดร้อยเอ็ด (ข้อมูล ณ วันที่ 26 เดือนกรกฎาคม 2565)

ตารางที่ 9 ข้อมูลการผลิตข้าวเหนียวของจังหวัดร้อยเอ็ด

ปีการผลิต	2561/62	2562/63	2563/2564	2564/2565
พื้นที่ปลูก (ไร่)	538,473.00	522,330.10	589,610.25	505,024.76
พื้นที่เก็บเกี่ยว (ไร่)	525,356	522,320.10	589,610.25	498,647.06
พื้นที่เสียหาย (ไร่)	13,117	10.00	0.00	6,377.70
ผลผลิตรวม (ตัน)	276,489.61	264,403.66	258,686.39	189,485.88
ผลผลิตเฉลี่ย กก./ไร่	526.29	506.21	438.74	380.00
ปริมาณจำหน่าย (ตัน)	105,912.51	94,068.71	92,102.75	85,268.65
ราคา/ตัน (บาท)	9,000	17,800.00	9,400.00	7,810.00
รายได้ (บาท)	953,212,628	1,674,422,972	865,765,850	665,948,156

ที่มา : สำนักงานเกษตรจังหวัดร้อยเอ็ด (ข้อมูล ณ วันที่ 26 เดือนกรกฎาคม 2565)

หมายเหตุ

- ปริมาณจำหน่ายหมายถึง ผลผลิตรวม-(พันธุ์ข้าว + ส่วนที่บริโภค)
- พันธุ์ข้าวคำนวณจาก พื้นที่ปลูก x พันธุ์ข้าว(15 กก./ไร่)
- ส่วนที่บริโภค คำนวณจาก จำนวนประชากรในจังหวัดร้อยเอ็ด (1,300,000 คน/2) x 250 กก.ข้าวเปลือก
- รายได้จากการจำหน่าย หมายถึง ปริมาณจำหน่ายxราคาข้าวเปลือกเฉลี่ย/ปี (ที่มา : ของราคาเฉลี่ยแต่ละปีจากสำนักงานพาณิชย์จังหวัดร้อยเอ็ด)

พื้นที่ทุ่งกุลาร้องไห้ ประกอบด้วยพื้นที่บางส่วนของ 5 จังหวัด ได้แก่ จังหวัดร้อยเอ็ด สุรินทร์ ศรีสะเกษ มหาสารคาม และยโสธร รายละเอียดดังนี้

1. พื้นที่ทุ่งกุลาร้องไห้ ทั้งหมด	จำนวน 2,107,690 ไร่	
2. จังหวัดร้อยเอ็ดมีพื้นที่ทุ่งกุลาร้องไห้	จำนวน 986,807 ไร่	คิดเป็นร้อยละ 46.82
3. จังหวัดสุรินทร์มีพื้นที่ทุ่งกุลาร้องไห้	จำนวน 575,993 ไร่	คิดเป็นร้อยละ 27.33
4. จังหวัดศรีสะเกษมีพื้นที่ทุ่งกุลาร้องไห้	จำนวน 287,000 ไร่	คิดเป็นร้อยละ 13.62
5. จังหวัดมหาสารคามมีพื้นที่ทุ่งกุลาร้องไห้	จำนวน 193,890 ไร่	คิดเป็นร้อยละ 9.20
6. จังหวัดยโสธรมีพื้นที่ทุ่งกุลาร้องไห้	จำนวน 64,000 ไร่	คิดเป็นร้อยละ 3.04

ลักษณะพิเศษของข้าวหอมมะลิทุ่งกุลาร้องไห้จังหวัดร้อยเอ็ด

ข้าวหอมมะลิที่เป็นที่รู้จักและยอมรับกันโดยทั่วไปเป็นที่ต้องการของตลาดทั้งภายในและภายนอกประเทศก็คือ “ข้าวหอมมะลิที่เป็นผลผลิตจากทุ่งกุลาร้องไห้” ซึ่งมีเอกลักษณ์ที่สำคัญและแตกต่างไปจากข้าวหอมมะลิที่ผลิตจากแหล่งปลูกอื่น ๆ ได้แก่ ความหอม ซึ่งมีผลมาจากลักษณะทางกายภาพของดินที่มีลักษณะเป็นดินทรายและมีความเค็มที่พอเหมาะสำหรับข้าวพันธุ์นี้ ความเรียวยาวซึ่งมีผลมาจากสภาพของภูมิศาสตร์ของน้ำและแสงแดดที่เหมาะสมทำให้ได้เมล็ดข้าวที่เรียวยาวพอนเหมาะมารับประทานและความอ่อนนุ่ม ซึ่งเป็นผลมาจากลักษณะพิเศษของข้าวหอมมะลิโดยทั่วไป ทำให้เป็นที่นิยมของผู้บริโภค เนื่องจากพื้นที่ทุ่งกุลาร้องไห้เป็นแอ่งกระทะขนาดใหญ่ มีพื้นที่ปลูกข้าวเป็นลูกคลื่น สูง ต่ำ สลับกัน เป็นดินร่วนปนทราย ในดินมีธาตุโซเดียม และซิลิกา มีความอุดมสมบูรณ์ต่ำ ลักษณะสภาพภูมิประเทศมีความเค็มในดิน ความแห้งแล้งของพื้นที่ พันธุ์ข้าว สภาพอากาศ ธาตุอาหารในดินส่งผล

ให้ข้าวเกิดความเครียดและหลั่งสารหอม 2-acetyl-1pyrrolone (2AP) ในปริมาณ 0.1 - 0.2 ไมโครกรัม จึงทำให้มีความหอมมากกว่าข้าวหอมมะลิที่ปลูกในพื้นที่อื่นของประเทศ ซึ่ง 5 จังหวัด ที่มีพื้นที่ในทุ่งกุลาร้องไห้ ได้มอบหมายให้จังหวัดร้อยเอ็ด เป็นผู้ยื่นคำขอจดทะเบียนสิ่งบ่งชี้ทางภูมิศาสตร์ “ข้าวหอมมะลิทุ่งกุลาร้องไห้” และกรมทรัพย์สินทางปัญญาได้ประกาศขึ้นทะเบียนสิ่งบ่งชี้ทางภูมิศาสตร์ แล้วตั้งแต่วันที่ 27 กันยายน 2550 และคำขอดังกล่าวได้รับการคัดเลือกให้เป็นคำขอนำร่องที่ยื่นขอจดทะเบียน สิ่งบ่งชี้ทางภูมิศาสตร์ในกลุ่มสหภาพยุโรป (EU)

ตารางที่ 10 ข้อมูลแปลงส่งเสริมการเกษตรในรูปแบบแปลงใหญ่

ที่	ชนิด	ปี 2562			ปี 2563			ปี 2564			ปี 2565			รวม		
		จน.แปลง	จน.ราย	พื้นที่ไร่	จน.แปลง	จน.ราย	พื้นที่ไร่	จน.แปลง	จน.ราย	พื้นที่ไร่	จน.แปลง	จน.ราย	พื้นที่ไร่	จน.แปลง	จน.ราย	พื้นที่ไร่
1	ข้าว	51	2,957	41,031.75	37	1,738	18,088.25	13	801	10,485.50	12	483	5,705.00	113	5,979	75,310.50
2	มันสำปะหลัง	2	98	1,032.00	-	-	-	4	216	1,479.25	3	149	1,522.00	9	463	4,033.25
3	อ้อย	4	129	2,319.00	-	-	-	2	69	731.50	-	-	-	6	198	3,050.50
4	ถั่วลิสง	-	-	-	-	-	-	-	-	-	1	61	306.00	1	61	306.00
5	โคเนื้อ	4	292	2,231 ตัว	-	-	-	-	-	-	-	-	-	4	292	2,231 ตัว
6	กุ้งก้ามกราม	-	-	-	-	-	-	-	-	-	1	71	331.00	1	71	331.00
7	ผัก	2	225	187.00	2	91	207.00	3	130	169.50	3	128	146.00	10	574	709.50
8	ไม้ดอกไม้ประดับ	1	32	30.00	-	-	-	-	-	-	-	-	-	1	32	30.00
9	ยางพารา	3	265	3,257.25	2	171	1,506.50	3	148	1,528.00	2	85	761.00	10	669	7,052.75

ที่	ชนิด	ปี 2562			ปี 2563			ปี 2564			ปี 2565			รวม		
		จน.แปลง	จน.ราย	พื้นที่ไร่	จน.แปลง	จน.ราย	พื้นที่ไร่	จน.แปลง	จน.ราย	พื้นที่ไร่	จน.แปลง	จน.ราย	พื้นที่ไร่	จน.แปลง	จน.ราย	พื้นที่ไร่
10	เส้นใหม่	-	-	-	-	-	-	-	-	-	-	-	-	-	-	-
11	รังใหม่	-	-	-	-	-	1	37	184.25	-	-	-	-	-	1	184.25
12	ปลาทะเลเทียม	-	-	-	-	-	-	-	-	1	130.00	1	35	130.00	1	130.00
	รวม	67	3,998	47,857.00 ไร่	41	2,000	26	1,401	14,578.00	23	1,012	156	8,340	90,806.75 ไร่	2,231 ไร่	

ที่มา : สำนักงานเกษตรจังหวัดร้อยเอ็ด (ข้อมูล ณ วันที่ 26 เดือนกรกฎาคม 2565)

ตารางที่ 11 ข้อมูล Smart Farmer / Young Smart Farmer และ เครือข่าย ศพก. แยกรายอำเภอ

อำเภอ	จำนวนสมาชิก (ราย)		
	Smart Farmer	Young Smart Farmer	เครือข่าย ศพก.
เมืองร้อยเอ็ด	21	14	24
เกษตรวิสัย	21	10	13
จตุรพักตรพิมาน	22	14	15
ธวัชบุรี	20	14	20
พนมไพร	1	6	13
โพนทอง	20	13	14
เสลภูมิ	21	15	19
สุวรรณภูมิ	21	12	16
อาจสามารถ	21	8	25
ปทุมรัตต์	20	12	19
หนองพอก	18	12	15
เมืองสรวง	20	5	5
โพธิ์ชัย	20	15	9
โพนทราย	20	10	1
เมยวดี	68	16	13
ศรีสมเด็จ	20	5	4
จังหาร	20	7	13
เชียงขวัญ	20	9	15
หนองฮี	20	6	21
ทุ่งเขาหลวง	19	6	10
รวม	433	209	284

ที่มา : สำนักงานเกษตรจังหวัดร้อยเอ็ด (ข้อมูล ณ วันที่ 26 เดือนกรกฎาคม 2565)

ตารางที่ 12 กลุ่มเกษตรกรจังหวัดร้อยเอ็ด จำนวนและสมาชิกสถาบันเกษตรกรจังหวัดร้อยเอ็ด ปี 2565

อำเภอ	กลุ่มเกษตรกร		กลุ่มแม่บ้านเกษตรกร		กลุ่มยุวเกษตรกร		วิสาหกิจชุมชน	
	กลุ่ม	สมาชิก	กลุ่ม	สมาชิก	กลุ่ม	สมาชิก	กลุ่ม	สมาชิก
เมืองร้อยเอ็ด	10	200	31	698	10	120	234	4,163
เกษตรวิสัย	13	960	78	2,310	18	635	472	10,290
จตุรพักตร	11	187	54	258	12	180	148	2,580
ธวัชบุรี	12	276	74	870	12	180	246	3,070
พนมไพร	9	158	31	570	10	162	133	1,728
โพนทอง	1	30	60	841	16	390	391	5,384
เสลภูมิ	18	361	138	1,492	18	270	426	6,753
สุวรรณภูมิ	10	591	74	1,950	11	332	500	10,398
อาจสามารถ	6	70	57	630	8	106	175	3,591
ปทุมรัตน์	8	332	11	793	8	127	146	2,876
หนองพอก	5	166	24	480	5	95	58	1,309
เมืองสรวง	3	87	28	331	4	65	92	1,926
โพธิ์ชัย	112	1,908	69	1,055	10	292	152	1,845
โพนทราย	6	329	49	778	5	149	108	2,332
เมยวดี	4	78	38	341	6	388	99	2,048
ศรีสมเด็จ	3	90	43	1,290	6	299	267	4,883
จังหาร	8	171	42	310	5	75	144	2,312
เชียงขวัญ	6	140	66	1,470	9	177	74	963
หนองฮี	5	100	28	514	8	264	107	1,422
ทุ่งเขาหลวง	4	99	51	745	5	72	109	2,070
รวม	254	6,333	1,046	17,726	186	4,378	4,081	71,943

ที่มา : สำนักงานเกษตรจังหวัดร้อยเอ็ด (ข้อมูล ณ วันที่ 26 เดือนกรกฎาคม 2565)

ตารางที่ 13 จำนวนปราชญ์ชาวบ้านแยกรายอำเภอ

อำเภอ	จำนวน (ราย)	ชื่อ - สกุล
1. อำเภอเกษตรวิสัย	2	1. นายแสง มะโนลัย 2. นางวิมลลักษณ์ ไชยหานาม
2. อำเภอเมืองสรวง	1	1. นายวิชัย ทวินันท์
3. อำเภอปทุมรัตต์	1	1. นายวิริยูท สุวัฒน์
4. อำเภอพนมไพร	1	1. นายถนอม เหล็กศรี

ที่มา : สำนักงานเกษตรและสหกรณ์จังหวัดร้อยเอ็ด (ข้อมูล ณ วันที่ 27 เดือน กรกฎาคม 2565)

4) พืชเศรษฐกิจที่สำคัญ : ข้าวหอมมะลิซึ่งเป็นพืชเศรษฐกิจสำคัญของจังหวัดแล้ว ยังมีพืชเศรษฐกิจสำคัญอื่นๆ ที่เกษตรกรนิยมปลูกเพื่อเพิ่มรายได้ ได้แก่ พื้นที่ปลูกมันสำปะหลังที่สำคัญของจังหวัดร้อยเอ็ด ปีการผลิต 2564/65 ได้แก่ อำเภอโพนทอง โพนชัย และอำเภอหนองพอก

ตาราง 14 แสดงปริมาณการผลิตมันสำปะหลังโรงงานของจังหวัดร้อยเอ็ด

ปีการผลิต	2560/61	2562/63	2563/2564	2564/2565
พื้นที่ปลูก (ไร่)	52,039.00	53,720.64	90,360.36	71,182.00
พื้นที่เก็บเกี่ยว (ไร่) ณ วันที่บันทึกข้อมูล	50,671.00	53,625.64	30,321.45	70,642.00
พื้นที่เสียหาย (ไร่)	1,368.00	95.00	-	-
ผลผลิตรวม (ตัน)	169,194.00	210,927.34	95,400.59 (ผลผลิตของพื้นที่ 30,321.45 ไร่)	250,143 (ผลผลิตของ พื้นที่ 70,642.00 ไร่)
ผลผลิตเฉลี่ย กก./ไร่	3,339.00	3,933.33	3,146.31	3,541.00
ปริมาณจำหน่าย (ตัน)	169,194.00	210,927.34	95,400.59	250,143
ราคา/ตัน (บาท)	2,390.00	1,970.00	1,910.00	2,700.00
รายได้ (บาท)	404,373,660.00	415,526,859.80	182,215,126.90	675,386,100

ที่มา : สำนักงานเกษตรจังหวัดร้อยเอ็ด (ข้อมูล ณ วันที่ 26 เดือนกรกฎาคม 2565)

ตาราง 15 แสดงปริมาณการผลิตของอ้อยโรงงานจังหวัดร้อยเอ็ด พื้นที่ปลูกอ้อยโรงงานที่สำคัญของจังหวัดร้อยเอ็ด ปีการผลิต 2563/64 ได้แก่ อำเภอหนองพอก โพนทอง เสลภูมิ และ อำเภอเมยวดี

ปีการผลิต	2561/2562	2562/2563	2563/2564	2564/2565
พื้นที่ปลูก (ไร่)	71,097.00	53,427.94	79,810.69	72,107.50
พื้นที่เก็บเกี่ยว (ไร่)	71,097.00	53,059.94	79,810.69	72,107.50
พื้นที่เสียหาย (ไร่)	0.00	368.00	0.00	0.00
ผลผลิตรวม (ตัน)	761,804.36	564,602.86	807,095.18	605,044.66
ผลผลิตเฉลี่ย กก./ไร่	10,715.00	10,640.85	10,112.62	8,390.87
ปริมาณจำหน่าย (ตัน)	761,804.36	564,602.86	807,095.18	605,044.66
ราคา/ตัน (บาท)	1,930.00	800.00	960.00	1,070.00
รายได้ (บาท)	1,470,282,414	451,682,288	774,811,372	647,397,786

ที่มา : สำนักงานเกษตรจังหวัดร้อยเอ็ด (ข้อมูล ณ วันที่ 26 เดือนกรกฎาคม 2565)

ตาราง 16 แสดงปริมาณการผลิตยางพาราจังหวัดร้อยเอ็ด

ปีการผลิต	2561	2562	2563	2564
พื้นที่ปลูก (ไร่)	86,930	86,930	106,295	87,361
พื้นที่เก็บเกี่ยว (ไร่)	73,500	73,500	98,290	49,772
พื้นที่เสียหาย (ไร่)	0.00	0.00	0.00	0.00
ผลผลิตรวม (ตัน)	13,744.50	11,025	18,786	13,524
ผลผลิตเฉลี่ย กก./ไร่	187.00	150.00	191.00	271
ปริมาณจำหน่าย (ตัน)	13,744.50	11,025	18,786	13,524
ราคา/ตัน (บาท)	36.33	50.50	30.30	23.17
รายได้ (บาท)	499,337.69	556,762.50	569,215.80	313,351.08

ที่มา : สำนักงานเกษตรจังหวัดร้อยเอ็ด (ข้อมูล ณ วันที่ 26 เดือนกรกฎาคม 2565)

พื้นที่ปลูกในจังหวัด ปีการผลิต 64/65 พื้นที่สำคัญที่มีการปลูกยาสูบเตอร์กิส ได้แก่ อำเภอศรีสมเด็จ
อำเภอธวัชบุรี อำเภอสามารถ อำเภอเมืองร้อยเอ็ด

ตาราง 17 แสดงปริมาณการผลิตยาสูบเตอร์กิส จังหวัดร้อยเอ็ด 5 ปี ย้อนหลัง

ปีการผลิต	2561/2562	2562/2563	2563/2564	2564/2565
พื้นที่ปลูก (ไร่)	15,349.00	26,279	28,234.00	13,786.00
พื้นที่เก็บเกี่ยว (ไร่)	15349.00	26,279	28,234.00	13,786.00
พื้นที่เสียหาย (ไร่)	0.00	0.00	0.00	0.00
ผลผลิตรวม (ตัน)	3414.54	5,348.30	5,737.43	2,535.51
ผลผลิตเฉลี่ย กก./ไร่	222.46	203.52	203.21	234.38
ปริมาณจำหน่าย (ตัน)	3414.44	5,348.30	5,737.43	2,535.51
ราคา/ตัน (บาท)	70,630.00	68,550.00	70,130.00	71,540
รายได้ (บาท)	241,161,897	366,625,965	402,365,966	181,390,385

ที่มา : สำนักงานเกษตรจังหวัดร้อยเอ็ด (ข้อมูล ณ วันที่ 26 เดือนกรกฎาคม 2565)

5) ข้อมูลการส่งออกข้าวของจังหวัด

ตารางที่ 18 แสดงข้อมูลการส่งออกข้าวหอมมะลิของจังหวัดร้อยเอ็ด

ปีการผลิต	2561/62	2562/63	2563/2564	2564/2565
ผลผลิตเฉลี่ย กก./ไร่	415.34	412.97	380	
ผลผลิตรวม (ตัน)	902,468.20	799,388.05	948,235.28	
ราคา/ตัน (บาท)	15,550	13,110	12,350	
มูลค่าจำหน่าย (บาท)	14,033,380,452.15	598,437.08	11,710,705,708.00	
ปริมาณส่งออก (ตัน)	-	22,000	-	
มูลค่าจำหน่าย(บาท)	-	831,459	-	

ตารางที่ 19 แสดงข้อมูลการส่งออกข้าวเหนียวของจังหวัดร้อยเอ็ด

ปีการผลิต	2559/60	2560/61	2561/62	2562/63	2563/2564
ผลผลิตเฉลี่ย กก./ไร่	452.01	449.00	526.29	506.21	400
ผลผลิตรวม (ตัน)	293,454.38	283,369.29	276,562.76	264,403.66	232,152.80
ราคา/ตัน (บาท)	11,700	9,000	11,750	17,800	11,318.75
มูลค่าจำหน่าย (บาท)	3,433,416,295.26	2,550,323,592	3,249,612,471.71	-	2,627,679,505
ปริมาณส่งออก (ตัน)	-	-	-	-	-
มูลค่าจำหน่าย(บาท)	-	-	-	-	-

ที่มา : สำนักงานพาณิชย์จังหวัดร้อยเอ็ด ข้อมูล ณ วันที่ 25 มิถุนายน 2564

6) ข้อมูลด้านการประมง

ตารางที่ 20 แสดงข้อมูลการประมง ที่มา : สำนักงานประมงจังหวัดร้อยเอ็ด (ข้อมูล ณ วันที่ 28 มิถุนายน 2564)

ปี	จับจากแหล่งน้ำธรรมชาติจำนวน (กก.)	การเพาะเลี้ยงจำนวน (กก.)
พ.ศ. 2560	1,631,791	4,584,935
พ.ศ. 2561	1,361,495	7,224,633
พ.ศ. 2562	1,812,332	7,276,478
พ.ศ. 2563	1,216,383	4,553,727
พ.ศ. 2564	1,240,711	4,644,802
รวม	7,262,712	28,284,575

ตารางที่ 21 แสดงข้อมูลผลผลิตการประมง

ลำดับที่	ชนิดสัตว์น้ำ	ผลผลิต (กก.)
1	ปลากินพืช(นิล ,ไน ,ตะเพียน,ยี่สก)	23,980,011
2	ปลากินเนื้อ(ปลาดุก)	17,985,173
3	ปลานิลในกระชัง	5,994,011
4	กบ	8,992,512
5	กุ้งก้ามกราม	2,997,503
	รวม	59,950,210

ที่มา : สำนักงานประมงจังหวัดร้อยเอ็ด (ข้อมูล ณ วันที่ 28 มิถุนายน 2564)

7) ข้อมูลด้านการปศุสัตว์

ในปี พ.ศ. 2564 มีจำนวนผู้ประกอบการค้าสัตว์ (เขียงเนื้อ) จำนวน 721 แห่ง ร้านขายอาหารสัตว์ จำนวน 767 แห่ง จำนวนฟาร์มมาตรฐาน 299 แห่ง จำนวนโรงฆ่าสัตว์ 38 แห่ง และสถานพยาบาลสัตว์ จำนวน 32 แห่ง

ตารางที่ 22 การผลิตสัตว์ (ปศุสัตว์)

ประเภทสัตว์	โคพื้นเมือง โคพันธุ์ โคลูกผสม		กระบือ		กระบือ	
	จำนวนสัตว์	เกษตรกร	จำนวนสัตว์	เกษตรกร	จำนวนสัตว์	เกษตรกร
พ.ศ.						
2561	2,142,711	70,399	186,478	1,402	253,079	19,135
2562	2,324,554	69,994	177,036	1,340	265,925	15,351
2563	1,239,107	5,449	187,875	1,360	498,182	18,751
2564	3,195,101	86,177	258,156	1,024	282,004	15,158
2565	393,442	86,114	76,035	19,890	135,468	7,141

ตารางที่ 23 จำนวนสัตว์เศรษฐกิจ ย้อนหลัง 5 ปี

ประเภท/ปี	2562	2563	2564	2565
โค	218,519	238,333	302,204	393,986
กระบือ	55,668	57,909	74,040	76,524
สุกร	127,788	87,496	129,845	135,398
เป็ด	412,361	467,498	580,138	553,978
ไก่	3,076,385	3,777,006	4,583,998	4,179,884

ตารางที่ 24 รายได้จากสัตว์เศรษฐกิจ

ประเภท/ปี	2562	2563	2564	2565
โค	5,681,494,000	6,196,658,000	7,857,304,000	8,835,481,000
กระบือ	1,503,036,000	163,543,000	1,999,080,000	2,009,001,000
สุกร	830,622,000	568,724,000	843,992,500	1,027,581,700
เป็ด	35,050,685	39,737,330	49,311,730	70,421,130
ไก่	163,048,405	207,735,330	252,119,890	371,922,181

(ข้อมูล ปี 2565 เป็นข้อมูลประมาณการรายได้จากสัตว์เศรษฐกิจ)

ที่มา สำนักงานปศุสัตว์จังหวัดร้อยเอ็ด (ข้อมูล ณ วันที่ 30 มิถุนายน 2565)

8) ข้อมูลด้านการท่องเที่ยว

8.1) สถิติและรายได้จากการท่องเที่ยว : จังหวัดร้อยเอ็ดมีแหล่งท่องเที่ยวที่สำคัญ คือ พระมหาเจดีย์ชัยมงคล บึงพลาญชัย บึงเกลือ ศูนย์แสดงพันธุ์สัตว์น้ำ พิพิธภัณฑ์สถานแห่งชาติร้อยเอ็ด สวนสมเด็จพระศรีนครินทร์ร้อยเอ็ด วนอุทยานผาน้ำย้อย สวนพฤกษศาสตร์และวรรณคดี กู่กาสิงห์ บ่อพันขัน ศูนย์วิทยาศาสตร์เพื่อการศึกษาและวัฒนธรรมร้อยเอ็ด เป็นต้น โดยในปี 2564 มีนักท่องเที่ยวเดินทางเข้ามาเที่ยวในจังหวัด จำนวน 202,636 คน มีรายได้จากการท่องเที่ยว 288.48 ล้านบาท

ตารางที่ 25 ข้อมูลนักท่องเที่ยวและรายได้จากการท่องเที่ยว

ปี	นักท่องเที่ยวชาวไทย	นักท่องเที่ยวต่างชาติ	รวม	รายได้ (ล้านบาท)
2560	800,073	5,896	566,169	1,394.74
2561	932,313	6,437	567,513	1,462.60
2562	914,173	6,449	919,017	1,473.35
2563	593,861	1,562	595,423	802.50
2564	202,636	0	202,636	288.48
รวม	3,985,984	23,285	3,396,627	6,702.12

ที่มา : สำนักงานท่องเที่ยวและกีฬาจังหวัดร้อยเอ็ด (ข้อมูล ณ วันที่ 28 มิถุนายน 2564)

8.2) จำนวนโรงแรมและห้องพัก

ตารางที่ 26 ข้อมูลโรงแรมและห้องพัก ที่มา : ที่ทำการปกครองจังหวัดร้อยเอ็ด (ข้อมูล ณ วันที่ 20 กรกฎาคม 2564)

ลำดับที่	อำเภอ	จำนวนโรงแรม	จำนวนห้องพัก
1	เมืองร้อยเอ็ด	82	2,555
2	โพนทอง	18	245
3	เสลภูมิ	15	200
4	สุวรรณภูมิ	17	251
5	พนมไพร	4	6
6	เกษตรวิสัย	10	131
7	อาจสามารถ	5	56
8	ธวัชบุรี	14	222
9	จตุรพักตรพิมาน	9	108
10	ปทุมรัตน์	7	87

ลำดับที่	อำเภอ	จำนวนโรงแรม	จำนวนห้องพัก
11	หนองพอก	7	134
12	เมืองสรวง	4	38
13	โพธิ์ชัย	-	-
14	โพนทราย	1	20
15	เมยวดี	-	-
16	ศรีสมเด็จ	2	14
17	จังหาร	4	64
18	เชียงขวัญ	2	55
19	ทุ่งเขาหลวง	4	56
20	หนองฮี	1	10
รวม		206	4,307

8.3) สถานที่ท่องเที่ยวสำคัญที่เป็น Positioning ของจังหวัด

จังหวัดร้อยเอ็ด เป็นจังหวัดหนึ่งที่มีสถานที่ท่องเที่ยวทางธรรมชาติที่อุดมสมบูรณ์ มีแม่น้ำลำธาร น้ำตก ภูเขา ป่าไม้ และสัตว์ป่านานาชนิด มีแหล่งโบราณคดีที่น่าสนใจหลายแห่ง แหล่งท่องเที่ยวทางธรรมชาติและประวัติศาสตร์ รวมทั้งโบราณคดีของจังหวัดร้อยเอ็ดที่สำคัญ ได้แก่

(1) บึงพลาญชัย เป็นส่วนหนึ่งของสวนสมเด็จพระศรีนครินทร์ร้อยเอ็ด ตั้งอยู่ใจกลางเมืองร้อยเอ็ด เทศบาลเมืองร้อยเอ็ด บนพื้นที่ 120 ไร่ เกาะกลางเป็นที่ตั้งศาลหลักเมืองสถานที่ศักดิ์สิทธิ์คู่บ้าน - คู่เมืองร้อยเอ็ด ภายในมี พระพุทธโศดม อนุสาวรีย์พระยาสุนทรเทวกิจจารักษ์ (เจ้าเมืองร้อยเอ็ดคนแรก) อนุสาวรีย์สมเด็จพระย่า และอุทยานการเรียนรู้ทางธรรมชาติ ในบึงพลาญชัยมีปลานานาพันธุ์ และน้ำพุดนตรีแห่งเดียวในภาคอีสานที่สวยงามอลังการรอบนอกจัดเป็นทางเดินวิ่ง และทางจักรยาน ด้านหน้ามีหอนาฬิกาที่เป็นเสียงโหวต-ดนตรีพื้นบ้าน มีลานสาเกตและเวทีกลางแจ้งจ้อ LCD ขนาดใหญ่ และมีประตูเมือง สาเกตุนครที่จำลองเป็นเข้าเมืองสีพี ของพระเวสสันดรในนครกัณฑ์ งานประเพณีบุญผะเหวดร้อยเอ็ด เป็นจุดถ่ายภาพที่สวยงาม





(2) หอชมเมือง (รูปทรงโหวด) ROI ET TOWER หรือ หอโหวด ๑๐๑ Landmark แหล่งท่องเที่ยวแห่งใหม่ของจังหวัดร้อยเอ็ด ตั้งอยู่ใจกลางเมือง หน้าบึงพลาญชัย ในสวนสมเด็จพระศรีนครินทร์ ร้อยเอ็ด โดยมีลักษณะโครงสร้างเป็นรูปทรง”โหวด” ซึ่งเป็นเครื่องดนตรีพื้นเมืองประจำจังหวัดร้อยเอ็ด มีความสูง 101 เมตร เทียบเท่าอาคาร 35 ชั้น โดยแบ่งพื้นที่ต่างๆ ดังนี้

พื้นที่อาคารชั้นที่ 1 ลานจัดกิจกรรมรอบอาคาร ส่วนสำนักงานโครงการ ห้องควบคุมต่าง ๆ

พื้นที่อาคารชั้นที่ 2 โถงจัดแสดงนิทรรศการชั่วคราวจุดถ่ายภาพและ ร้านค้าขายสินค้าพื้นเมืองของจังหวัดร้อยเอ็ด ห้องน้ำ

พื้นที่อาคารชั้นที่ 3 ร้านขายของที่ระลึกสินค้าพื้นเมือง ร้านกาแฟ

พื้นที่อาคารชั้นที่ 4 ร้านอาหาร ชมทัศนียภาพ

พื้นที่อาคารชั้นที่ 28 ร้านฟิตเนส

พื้นที่ อาคารชั้นที่ 29 ร้านขายอาหารว่าง ไอศกรีม และเครื่องดื่ม ชมวิวทัศนเมืองร้อยเอ็ด

พื้นที่อาคารชั้นที่ 30-31 ร้านอาหาร พื้นที่ชมวิวิทิวทัศน์เมืองร้อยเอ็ด แบบ 360 องศา (ภายใน)

พื้นที่อาคารชั้นที่ 32 ชมวิวิทิวทัศน์ งานระบบและห้องพักเจ้าหน้าที่

พื้นที่อาคารชั้นที่ 33 พิพิธภัณฑ์เมืองร้อยเอ็ด แสดงเรื่องราวเมืองร้อยเอ็ดในด้านต่างๆ


พื้นที่อาคารชั้นที่ 34 พื้นที่ชมวิวิทิวทัศน์เมืองร้อยเอ็ด แบบ 360 องศา (ภายนอก)

พื้นที่อาคารชั้นที่ 35 พื้นที่ประดิษฐานพระพุทธรูปประจำจังหวัดร้อยเอ็ด เป็นหอสถูปเพื่อชมทัศนียภาพที่สวยงามของเมืองร้อยเอ็ด โดยก่อสร้างที่บริเวณสวนสมเด็จพระศรีนครินทร์จังหวัดร้อยเอ็ด เพื่อให้เป็นพื้นที่เป้าหมายการท่องเที่ยว ส่งเสริมทางด้านเศรษฐกิจ และเป็นการตอบสนองความต้องการของประชาชนในท้องถิ่น อย่างแท้จริง



(3) พระมหาเจดีย์ชัยมงคล ตั้งอยู่อำเภอหนองพอก จังหวัดร้อยเอ็ด ตั้งตระหง่านบนเขาในเทือกเขาภูพาน บนพื้นที่ 101 ไร่ เป็นเจดีย์ขนาดใหญ่อลังการและสวยงามที่สุดแห่งหนึ่งของประเทศไทย หลวงปู่ศรีมทวิโรได้ดำริสร้างขึ้น เป็นเจดีย์ฐาน 8 เหลี่ยม รายล้อมด้วยเจดีย์องค์เล็ก 8 ทิศ องค์เจดีย์แบ่งเป็น 6 ชั้น แต่ละชั้นได้ตกแต่งลวดลายที่วิจิตรของศิลปะยุคใหม่และยุคเก่าผสมผสานเป็นศิลปะร่วมสมัยที่หาดูได้ยาก ชั้น 3 มีองค์จำลองของเกจิอาจารย์ชื่อดังทั่วประเทศตรงกลางห้องโถงเป็นจุดรับพลังจากองค์พระธาตุและพระบรมสารีริกธาตุที่บรรจุอยู่ที่ชั้น 6 มหัตถุจารย์อย่างยิ่ง เจดีย์ชัยมงคลเป็นเจดีย์ที่มีความศักดิ์สิทธิ์ท่วมทับด้วยชัยชนะหากได้มาสักการะกราบไหว้ ขอพรจะประสบผลสำเร็จในหน้าที่การงานดังสมปรารถนา

(4) ศูนย์วิทยาศาสตร์และวัฒนธรรมเพื่อการศึกษาร้อยเอ็ด แห่งแรกของภาคอีสาน ตั้งอยู่อำเภอธวัชบุรี แหล่งเรียนรู้ทางวิทยาศาสตร์ตลอดชีวิต แห่งเดียวในภาคอีสาน ชมท้องฟ้าจำลอง การแสดงทางวิทยาศาสตร์ ดาราศาสตร์ที่มีความทันสมัย มีนวัตกรรมใหม่ให้ได้ชม เป็นศูนย์วิทยาศาสตร์เพื่อการศึกษาค้นคว้ามาตรฐานของประเทศ และภายในห้องโถงจัดเป็นศูนย์เรียนรู้ข้าวหอมมะลิโลก จัดแสดงนิทรรศการข้าวหอมมะลิทุ่งกุลาร้องไห้ นิทรรศการของพ่อหลวงที่ทรงพระราชทานให้กับชาวนาแสดงให้เห็นถึงวิถีชีวิตของชาวนาในจังหวัดร้อยเอ็ด




(5) กู่กาสิงห์ เส้นทางขอมรุ่งเรืองในอดีต 800 ปี อำเภอกะชังศรีวิชัย

กู่กาสิงห์ ตั้งอยู่ตำบลกู่กาสิงห์ อำเภอกะชังศรีวิชัย เป็นปราสาท 3 หลัง ตั้งเรียงกันในแนวทิศเหนือ ได้ปราสาทประธานตั้งตรงกลางและใหญ่กว่า 2 หลัง ปราสาทและอาคารล้อมรอบด้วยกำแพงศิลาแรงสี่เหลี่ยมที่มี โคปุระ (ซุ้มประตู) ทั้ง 4 ด้าน ประตูเข้าได้จริงเฉพาะด้านทิศตะวันออก-ตะวันตก นอกเขตกำแพงมี คูน้ำล้อมรอบพบร่องรอยการใช้เป็นที่ประดิษฐานศิวลึงค์ สัญลักษณ์แทนองค์พระศิวะ เทพเจ้าสูงสุดในศาสนาฮินดู ได้รับอิทธิพลจากศิลปะเขมรแบบบาปวน สร้างขึ้นในราวพุทธศตวรรษที่ 16 มีความโดดเด่นอยู่ที่ทับหลัง แกะสลักเป็นรูปพระอินทร์ทรงช้างเอราวัณ เป็นสถาปัตยกรรมลวดลายสวยงามและประณีต



(6) อุโมงค์ปลาน้ำจืดแห่งแรกของภาคอีสาน สถานแสดงพันธุ์สัตว์น้ำ สถานแสดงพันธุ์สัตว์น้ำเทศบาล เมืองร้อยเอ็ด เป็นส่วนหนึ่งของสวนสมเด็จพระศรีนครินทร์ร้อยเอ็ดเป็นสถานที่แสดงพันธุ์สัตว์น้ำจืด หรืออุโมงค์ ปลาแห่งแรกของภาคอีสาน เป็นแหล่งเรียนรู้ปลาน้ำจืดนานาชนิดที่หาดู ได้ยาก นอกจากนี้ยังมีพิพิธภัณฑ์ธรรมชาติวิทยาของจังหวัดร้อยเอ็ดจัดแสดงให้ชมอีกด้วย



(7) วัดบูรพาภิราม เป็นพระอารามหลวงชั้นตรี ชนิดสามัญ ตั้งอยู่ถนนเปรมประชาราษฎร์ เขตเทศบาลเมืองร้อยเอ็ด เป็นสถานที่ประดิษฐาน พระเจ้าใหญ่ หรือพระพุทธรัตนมงกหลมหามุนี สูง 101 ศอก เท่ากับชื่อจังหวัดรอบฐาน 135 ศอก สูงที่สุดในประเทศไทย และ อันดับที่ 6 ของโลก ได้ฐานองค์พระเป็นที่ประดิษฐานพระพุทธรูปที่สำคัญและยังมีห้องเสียงทลายตามความเชื่อเพื่ออธิษฐานขอพรให้เกิดความเป็นสิริมงคลแก่ตนเองและครอบครัวภายในพระอุโบสถมีภาพเขียนเรื่องราวพุทธประวัติและประเพณีบุญผะเหวด โดยช่างสิบหมู่กรมศิลปากร เป็นภาพเขียนที่มีความสวยงามอ่อนช้อยอย่างยิ่ง



(8) พิพิธภัณฑ์สถานแห่งชาติร้อยเอ็ด พิพิธภัณฑ์เมืองแห่งแรกของไทย ตั้งอยู่ที่ถนนเพลินจิต เขตเทศบาลเมืองร้อยเอ็ด เป็นสถานที่รวบรวมข้อมูลวัฒนธรรมประเพณี โบราณสถาน โบราณวัตถุ อายุ 800 - 1,500 ปีที่สำคัญของจังหวัดร้อยเอ็ด อาทิ เครื่องประดับ (ตุ้มหู) ทองคำ เศียรนาค และใบไม้ทองคำ ซึ่งใช้ในพิธีกรรมวางศิลาฤกษ์กุ่าสิงห์ พระโพธิสัตว์ด้านการแพทย์กุไพ่นระฆัง ทัพหลังนารายณ์บรมถมสินธุ์-กุ่าสิงห์ ระฆังหิน(ยุคหินใหญ่ 3,000 ปี) คันฉ่อง-กระจกโบราณ และการจัดแสดงวิถีชีวิตความเป็นอยู่ของชาวร้อยเอ็ดในอดีต-ปัจจุบัน



(9) เจดีย์หินทราย วัดป่ากุง (บรมพุทโธร้อยเอ็ด) 1 ใน 7 สิ่งมหัศจรรย์ของโลก องค์จำลองแห่งเดียวของไทย ตั้งอยู่ที่วัดป่ากุง ตำบลศรีสมเด็จ อำเภอศรีสมเด็จ เป็นเจดีย์หินทรายสร้างเลียนแบบเจดีย์บุโรพุทโธ (Borobudur) ที่เกาะชวา ประเทศอินโดนีเซีย 1 ใน 7 สิ่งมหัศจรรย์ของโลก โดยพระเทพวิสุทธมงคล (หลวงปู่ศรี มหาวิโร) สร้างด้วยหินธรรมชาติทั้งหลังเป็นบุโรพุทโธเจดีย์หินทรายแห่งแรกของไทย มีภาพแกะสลักที่สวยงาม วิจิตร พิศดาร น่าชมมาก ภายนอกเป็นพุทธประวัติ และพระเวสสันดรชาดก





(10) ทุ่งกุลาร้องไห้ เป็นทุ่งกว้างใหญ่สองล้านไร่ ครอบคลุมพื้นที่ 5 จังหวัด ได้แก่ จังหวัดร้อยเอ็ด จังหวัดสุรินทร์ จังหวัดมหาสารคาม จังหวัดยโสธร และจังหวัดศรีสะเกษ เป็นแหล่งผลิตข้าวหอมมะลิคุณภาพสูงของประเทศ ในอดีตกัณฑ์ดาร แห้งแล้ง ปัจจุบันเป็นทุ่งสวยงามน่าสัมผัสธรรมชาติในวิถีชีวิตของชาวนาในช่วงเดือนกรกฎาคม - เดือนกันยายน ทุ่งกุลาร้องไห้จะเขียวขจีไปด้วยต้นข้าว และในช่วงเดือนตุลาคม - เดือนพฤศจิกายน จะพบกับทุ่งข้าวรวงทองเหลืองอร่าม สวยงามมากและอบอวนด้วยกลิ่นหอมของข้าวหอมมะลิเหมาะสำหรับการจัดกิจกรรมเดิน-วิ่ง หรือปั่นจักรยานเพื่อสุขภาพในบริเวณทุ่งกุลามีแหล่งท่องเที่ยวทางอารยธรรมขอม ได้แก่ กู่กาสิงห์ กู่พระโกนา หมู่บ้านท่องเที่ยวกู่โพพระขัม เมืองบัว เป็นต้น



(11) กู่พระโกนา ตำบลสระคู อำเภอสุวรรณภูมิ จัดอยู่ในศิลปะขอมแบบบาปวน อายุราวพุทธศตวรรษที่ 16-17 เป็นปราสาทอิฐ 3 หลัง ตั้งอยู่บนฐานศิลาแลงเดียวกัน เรียงกันในแนวทิศเหนือใต้ มีกำแพงศิลาแลง ซุ้มประตูทางเข้าหรือโคปุระอยู่ทั้ง 4 ทิศ ปรากฏองค์กลางก่อเป็นชั้นๆ แต่ละชั้นมีซุ้มพระพุทธรูปประดับอยู่ 4 ทิศ ยังคงมีส่วนประกอบทางสถาปัตยกรรมเหลืออยู่ ได้แก่ หน้าบันสลักเรื่องราวรามายณะทับหลังเหนือกรอบประตูด้านหน้าสลักเป็นภาพ พระนารายณ์บรรทมสินธุ์ และรูปเทวดานั่งชันเข่าอยู่เหนือหน้าบัน อลักษณะของกู่พระโกนา คือ การพบทับหลังที่แสดงให้เห็นถึงอิทธิพลศิลปะเขมรสมัยบาปวน ในพุทธศตวรรษที่ ๑๖ โดยบริเวณปราสาทด้านทิศเหนือ พบทับหลังภาพพระนารายณ์บรรทมสินธุ์ พระนารายณ์ทรงครุฑ รามเกียรติ์ และรูปบุคคลเหนือหน้ากาลบริเวณปราสาทด้านทิศใต้ พบทับหลังเป็นภาพบุคคลประทับนั่งบนหลังโค และบุคคลประทับนั่งในซุ้มเรือนแก้วเหนือหน้ากาล

(12) กู่กระโดน ตั้งอยู่ที่วัดธาตุ ตำบลเกษตรวิสัย อำเภอเกษตรวิสัย จังหวัดร้อยเอ็ด โบราณสถานก่อสร้างด้วยศิลาแลง หันหน้าไปทางทิศตะวันออก ลักษณะเป็นรูปสี่เหลี่ยมผืนผ้า มีมุขยื่นออกมาทางด้านหน้า ทางเข้าด้านหน้าเพียงด้านเดียว ด้านทิศตะวันตกทำเป็นประตูหลอก มีทับหลังตกอยู่บริเวณโบราณสถาน 2 ชั้น เป็นภาพเล่าเรื่อง ชั้นหนึ่งเป็นภาพบุคคลหลายคน ทางขวาสุดของภาพสลักเป็นภาพวานร มอบสิ่งของกับสตรี

สันนิษฐานว่าเป็นภาพเล่าเรื่องรามเกียรติ์ ตอน “หนุมานถวายแหวน” ส่วนทับหลังอีกชิ้นสลักเป็นรูปสตรียืนแบกสิ่งของ ซึ่งอาจเป็นคานหรือคันศรอยู่ในซุ้มเรือนแก้ว มีรูปบุคคลขนาดเล็กกว่า นิ่งแสดงความเคารพอยู่ด้านข้าง ซึ่งยังไม่อาจสันนิษฐานได้ว่าเป็นภาพสลักจากเรื่องใด เมื่อพิจารณารูปแบบของทับหลัง โดยเฉพาะเครื่องแต่งกายของบุคคล จัดอยู่ในศิลปะเขมรแบบบาปวนตอนปลายอายุราวพุทธศตวรรษที่ 17

(13) บ่อพันขัน ตั้งอยู่ตำบลเด่นราษฎร์ อำเภอนองฮีเป็นบ่อน้ำธรรมชาติเป็นบ่อน้ำขนาดเล็กที่มีน้ำผุดขึ้นมาตลอดทั้งปีตักน้ำในบ่อเป็นพันขันแต่ก็ไม่หมด ชาวบ้านในแถบนี้เชื่อเป็นบ่อน้ำศักดิ์สิทธิ์ เมื่อดื่มจะหายจากโรคร้ายและเป็นสิริมงคลและในบริเวณใกล้เคียงกันมีพระธาตุบ่อพันขันที่ชาวบ้านมีความเชื่อว่าศักดิ์สิทธิ์ กราบไหว้ขอพรได้สมความตั้งใจ




(14) สถานีเพาะเลี้ยงสัตว์ป่า ธวัชบุรี ป่าสงวนแห่งชาติดงชีเหล็ก ม.13 ตำบลอู่เม้า อำเภोधวัชบุรี จังหวัดร้อยเอ็ด เป็นแหล่งท่องเที่ยวเชิงนิเวศวิทยา เพื่อเพาะพันธุ์สัตว์ป่าหายาก ซึ่งสถานีเพาะเลี้ยงสัตว์ป่าธวัชบุรี เป็นสถานีเพาะพันธุ์ แห่งที่ 25 ของประเทศไทย เริ่มก่อสร้างเมื่อปี พ.ศ. 2556 บริเวณป่าสงวนแห่งชาติดงชีเหล็ก หมู่ที่ 13 ตำบลอู่เม้า อำเภोधวัชบุรี จังหวัดร้อยเอ็ด บนเนื้อที่ 640 ไร่ โดยเทศบาลตำบลอู่เม้าเป็นหน่วยงานควบคุมการก่อสร้าง และร่วมเป็นคณะกรรมการตรวจการจ้าง ปัจจุบันกรมอุทยานแห่งชาติสัตว์ป่าและพันธุ์พืชเป็นผู้ดูแล

(15) ปราสาทกู่ หรือปราสาทหนองกู่ ตำบลมะฮีอำเภोधวัชบุรี หรือสายร้อยเอ็ด – โพนทอง ประมาณ 8 กิโลเมตร มีทางแยกด้านขวามือ เข้าปราสาทกู่ประมาณ 1 กิโลเมตรเลี้ยวซ้ายอีกครั้งเข้าวัดศรี



รัตนารามปราสาทกู่ตั้งอยู่ภายในวัดปราสาทกู่ เป็นกลุ่มอาคารที่มีลักษณะแบบเดียวกันกับ อาคารที่เชื่อกันว่า คือ อโรคยาศาล ตามที่ ปรากฏในจารึกปราสาทตาพรหมอันประกอบด้วยปราสาท ประธาน บรรณาลัย กำแพงพร้อมซุ้มประตูและสระน้ำ นอกกำแพง โดยทั่วไปนับว่าคงสภาพเดิมพอควร โดยเฉพาะปราสาทประธานชั้นหลังคางเหลือ 3 ชั้น และมีฐานบัวยอดปราสาทอยู่ตอนบนอาคารอื่นๆ แม้หักพังแต่ทางวัดก็ได้จัดบริเวณให้ดูร่มรื่นสะอาดตา นอกจากนี้ภายในกำแพงด้านหน้าทางทิศ

ตระวันออกเฉียงใต้ ยังพบโบราณวัตถุอีกหลายชิ้นวางเก็บรักษาไว้ใต้อาคารไม้ ได้แก่ทับหลังหินทรายสลักเป็นภาพบุคคล นั่งบนหลังช้างหรือวัว ภายใน ชุมเรือนแก้วหน้ากาล จากการสอบถามเจ้าอาวาสวัดศรีรัตนาราม กล่าวว่า เป็นทับหลังหน้าประตูของปราสาทประธาน เสากรอบประตู 2 ชั้น ชั้นหนึ่ง มีภาพสลักรูปฤาษีที่โคนเสาควิลิ่งขนาดใหญ่ พร้อมฐาน ที่ได้จากทุ่งนาด้านนอกออกไป และชิ้นส่วนบัวยอดปราสาท ซึ่งถูกตัดแปลงเป็นฐานของพระสังกัจจายน์ปูนปั้น



(16) อ่างเก็บน้ำธวัชชัย ครอบคลุมพื้นที่มีทั้งหมด 3 หมู่บ้าน คือ หมู่ที่ 6 บ้านชัยคาม หมู่ที่ 4 บ้านท่าเยี่ยม และหมู่ที่ 14 บ้านธวัชชัย ซึ่งมีลักษณะเป็นอ่างเก็บน้ำขนาดใหญ่ สามารถกักเก็บน้ำได้มาก และนำน้ำมาใช้พัฒนาทางด้านการเกษตร โดยการจัดระบบคลองส่งน้ำชลประทาน เป็นแหล่งขยายพันธุ์สัตว์น้ำ และสามารถเป็นแหล่งท่องเที่ยว หรือสถานที่พักผ่อนหย่อนใจทางธรรมชาติเพื่อเป็นประโยชน์ต่อประชาชนในพื้นที่ และบริเวณใกล้เคียงได้ใช้ประโยชน์ร่วมกัน




(17) วัดป่าโนนสวรรค์ ตั้งอยู่บ้านเทอดไทย ตำบลเทอดไทย เป็นวัดขนาดใหญ่สร้างมาจากนิมิตของพระครูจันทสุวรรณคุณ (หลวงปู่คำปิ่นจันทโชโต) เจ้าอาวาส โดยใช้หม้อดินของชาวบ้านมาประดับตกแต่งจึงดูสวยงามแปลกตาเจดีย์ประธานหลายชั้นทางเข้าจะเป็นปากหนุมานแต่ละชั้นจะมีจิตรกรรมฝาผนังเกี่ยวกับพระพุทธเจ้า ชุมประตูดมมีเต้ายักษ์ 2 ตัว ตุ๊กลาวยศิลปะทางขอมและอินเดีย การเดินทาง ตาม

เส้นทางร้อยเอ็ด-ธวัชบุรี-เสลภูมิ (ทางหลวงหมายเลข 23) กิโลเมตรที่ 139-140 เลี้ยวขวาเข้าไปประมาณ 7 กิโลเมตร ห่างจากตัวเมืองร้อยเอ็ดประมาณ 18 กิโลเมตร



(18) ผามอกม้วย ตั้งอยู่ที่ ตำบลผาน้ำย้อย อำเภอหนองพอก เป็นจุดชมทิวทัศน์ พระอาทิตย์ตกดินอันงดงามอยู่ในบริเวณเขตห้ามล่าสัตว์ป่าถ้ำผาน้ำทิพย์ผืนป่าอนุรักษ์ที่มีความอุดมสมบูรณ์ผืนสุดท้ายในเขตภาคอีสานตอนบนเป็นผืนป่าที่เคยเป็นแหล่งหลบซ่อนและที่ตั้งฐานกำลังใหญ่ของพรรคคอมมิวนิสต์แห่งประเทศไทย ในระหว่างปีพ.ศ. 2516 - พ.ศ. 2523 มีอาณาเขตครอบคลุมพื้นที่ 3 จังหวัด ได้แก่ ร้อยเอ็ด กาฬสินธุ์ และมุกดาหาร ความอุดมสมบูรณ์และเรื่องราวของผืนป่าแห่งนี้เป็นแหล่งเรียนรู้ที่ดีของเยาวชนและนักท่องเที่ยว ผู้ชื่นชอบในความงามของธรรมชาติ




(19) น้ำตกถ้ำโสดา แหล่งท่องเที่ยว น้ำตกถ้ำโสดาตั้งอยู่ในพื้นที่บ้านโนนสมบูรณ์ ตำบลภูเขาทอง อำเภอหนองพอก จังหวัดร้อยเอ็ดตั้งอยู่บริเวณใกล้ๆกับอ่างเก็บน้ำห้วยพุงใหญ่ พื้นที่โดยทั่วไปของแหล่งท่องเที่ยว น้ำตกถ้ำโสดา เป็นพื้นที่ป่าเขียวบนเทือกเขาภูพานมีหินทรายวางสลับซับซ้อนกันรวมทั้งผาหินขนาดใหญ่และที่สำคัญ มีเจดีย์หินที่เกิดขึ้นเองตามธรรมชาติโดยมีฐานที่ตั้งขนาดเล็กมาก แต่สามารถตั้งอยู่ได้ถือเป็นความมหัศจรรย์ทางธรรมชาติ มีพระพุทธรูปศากยมนีโคดมประดิษฐานในศาลาที่พักสงฆ์ไว้เป็นที่สักการบูชาของนักท่องเที่ยว มีน้ำตกให้นักท่องเที่ยวได้เล่นน้ำ มีถ้ำโสดาแต่ปัจจุบันปากถ้ำถูกปิดเนื่องจากมีหินขนาดใหญ่หล่นลงมาทับปากทางเข้าถ้ำ จึงเหมาะเป็นแหล่งท่องเที่ยวทางธรรมชาติสำหรับเป็นที่พักผ่อนหย่อนใจของนักท่องเที่ยว และยังมีสถานที่ปฏิบัติธรรมในสำนักสงฆ์เพราะเป็นสถานที่ที่เงียบสงบ มีความเป็นธรรมชาติและบรรยากาศของแหล่งท่องเที่ยวดีมาก



(20) อ่างเก็บน้ำห้วยพุงใหญ่ ตั้งอยู่ที่ บ้านนาคำฆ่า ต.บึงงาม อ.หนองพอก จ.ร้อยเอ็ด ถนน อ.หนองพอก - อ.เลิงนกทา เส้นทางเดียวกับ ทางไปเจดีย์ชัยมงคล ออกจาก อ.หนองพอก ประมาณ 6-7 กม.ถึงบ้านเหล่าชุมมัน(ก่อนถึงทางขึ้นเจดีย์ชัยมงคล) ให้เลี้ยวซ้ายไปอีกประมาณ 8-9 กม.(ผ่านบ้านหนองแซ้เท่านั้น)ถึงบ้านนาคำฆ่าจะมีสามแยกให้เลี้ยวขวามีป้ายวัดรอยพระพุทธบาท ทางเข้าไปประมาณ 3-4 กม. เป็นทางคอนกรีต (ถ้ามาจากเขื่อนวังทองก็เลี้ยวซ้าย) กิจกรรมพิเศษที่นี่คือล่องเรือรอบเขื่อน หามุมสงบตกปลา โดยเฉพาะปลาชะโดและปลายี่สกจะมีแต่ตัวใหญ่ๆ หลายสิบกิโลถึงร้อยกิโล เหมาะที่สุดสำหรับคนที่ชอบตกปลาน่าจะหาโอกาสมาเที่ยวและมาตกปลาตั้งแคมป์ที่นี้สักคืน อ่างเก็บน้ำห้วยพุงใหญ่เป็นสถานที่นำมาเที่ยวอีกที่ ท่านจะได้ดื่มด่ำกับบรรยากาศธรรมชาติ

(21) วัดบ้านสนามชัย ตั้งอยู่ที่ บ้านสนามชัย หมู่ 17 ต.โพนเมือง อ.อาจสามารถ จ.ร้อยเอ็ด มีพื้นที่ ๕๓ ไร่ ๓ งาน มีหลวงพ่อดมทรัพย์ อุดมธมโน ประธานสงฆ์ เดิมที่วัดแห่งนี้เป็นเพียงสำนักสงฆ์ เป็นวัดที่ตั้งอยู่ในป่า ไม่มีโบสถ์ ศาลาการเปรียญ และเมรุ สถานปฏิบัติธรรมส่วนใหญ่จะเป็นเพียงอาคารชั่วคราว สร้างแบบง่ายๆ มีชาวบ้าน นักเรียน นักศึกษา เข้าไปฝึกปฏิบัติวิปัสสนากัมมัฏฐานอย่างต่อเนื่องและสิ่งหนึ่งที่ถือว่า เป็นหนึ่งเดียวแห่งสยามประเทศ คือ นิทรรศการถาวรพุทธประวัติหุ่นขี้ผึ้ง ที่ยิ่งกว่านั้น คือ พุทธประวัติหุ่นขี้ผึ้ง ภาพวาดที่เกี่ยวข้อง อาคาร รวมทั้งสิ่งปลูกสร้างอื่นๆ เป็นฝีมือการปั้นของหลวงพ่อดมทรัพย์ และพระลูกวัด รวมทั้งกำลังกายจากชาวบ้านสนามชัยและใกล้เคียงมาร่วมกันก่อสร้าง



9) ข้อมูลด้านอุตสาหกรรม

9.1) จังหวัดร้อยเอ็ดมีโรงงานอุตสาหกรรมทั้งสิ้น จำนวน 381 โรงงาน โดยแยกเป็นขนาดโรงงานได้ ดังนี้

ตารางที่ 27 แสดงข้อมูลโรงงาน

ขนาดโรงงาน	จำนวนโรงงาน	จำนวนคนงาน (คน)	จำนวนเงินทุน (ล้านบาท)
1. ขนาดเล็ก	352	4,931	4,998.83
2. ขนาดกลาง	32	585	3,429.58
3. ขนาดใหญ่	15	2,540	8,136.62
รวม	399	8,056	16,565.03

ที่มา : สำนักงานอุตสาหกรรมจังหวัดร้อยเอ็ด (ข้อมูล ณ วันที่ 28 มิถุนายน 2564)

9.2) จำนวนโรงงานอุตสาหกรรม 5 ลำดับแรก (จำแนกตามประเภทอุตสาหกรรม 21 หมวด)

ตารางที่ 28 ข้อมูลประเภท/สาขาอุตสาหกรรม

รหัส	กลุ่มอุตสาหกรรม	จำนวนโรงงาน	เงินทุน(ล้านบาท)	คนงาน
1	ผลิตภัณฑ์จากพืช	72	4,293.86	1,253
2	อุตสาหกรรมอาหาร	61	1,367.73	963
3	อุตสาหกรรมเครื่องดัด	1	25.02	15
4	สิ่งทอ	1	7.40	8
5	อุตสาหกรรมเครื่องแต่งกายยกเว้นรองเท้า	6	1,313.42	2,272
7	แปรรูปไม้และผลิตภัณฑ์จากไม้	40	846.46	544
10	การพิมพ์ การเย็บเล่ม ทำปกหรือการทำแม่พิมพ์	1	7.25	10
11	เคมีภัณฑ์และผลิตภัณฑ์เคมี	5	18.12	50

รหัส	กลุ่มอุตสาหกรรม	จำนวน โรงงาน	เงินทุน(ล้านบาท)	คนงาน
12	ผลิตภัณฑ์จากปิโตรเลียม	15	414.01	94
13	ยางและผลิตภัณฑ์ยาง	5	370.90	92
14	ผลิตภัณฑ์พลาสติก	14	111.93	174
15	ผลิตภัณฑ์โลหะ	61	995.25	436
16	ผลิตโลหะขั้นมูลฐาน	3	15.08	28
17	ผลิตภัณฑ์โลหะ	17	331.31	354
18	ผลิตเครื่องจักรและเครื่องกล	6	50.85	48
19	ผลิตเครื่องใช้ไฟฟ้าและอุปกรณ์	2	9.00	501
20	ผลิตยานพาหนะและอุปกรณ์รวมทั้งการซ่อม ยานพาหนะและอุปกรณ์	32	1,180.19	661
21	การผลิตอื่นๆ	57	5,207.23	553
	รวม	399	16,565.03	8,056

ที่มา : สำนักงานอุตสาหกรรมจังหวัดร้อยเอ็ด (ข้อมูล ณ วันที่ 28 มิถุนายน 2564)

1.2.2 ข้อมูลด้านสังคมและความมั่นคง

1) การศึกษา

(1) หน่วยงานทางการศึกษาสังกัดกระทรวงศึกษาธิการในพื้นที่ที่รับผิดชอบของสำนักงานศึกษาธิการจังหวัดร้อยเอ็ด มีหน่วยงานทางการศึกษาในพื้นที่จังหวัด ดังนี้

(1.1) สำนักงานศึกษาธิการจังหวัด (ศธจ.) จำนวน 1 แห่ง

(1.2) สำนักงานเขตพื้นที่การศึกษาประถมศึกษา (สพป.) จำนวน 3 เขต ได้แก่

- สำนักงานเขตพื้นที่การศึกษาประถมศึกษาร้อยเอ็ด เขต 1
- สำนักงานเขตพื้นที่การศึกษาประถมศึกษาร้อยเอ็ด เขต 2
- สำนักงานเขตพื้นที่การศึกษาประถมศึกษาร้อยเอ็ด เขต 3

(1.3) สำนักงานเขตพื้นที่การศึกษามัธยมศึกษา (สพม.) จำนวน 1 แห่ง ได้แก่

- สำนักงานเขตพื้นที่การศึกษามัศึกษาร้อยเอ็ด

(1.4) สำนักบริหารงานการศึกษาพิเศษ จำนวน 3 แห่ง ได้แก่

- โรงเรียนศึกษาสงเคราะห์ธวัชบุรี
- โรงเรียนโสตศึกษาจังหวัดร้อยเอ็ด
- ศูนย์การศึกษาพิเศษจังหวัดร้อยเอ็ด

(1.5) สำนักงานอาชีวศึกษาจังหวัด จำนวน 1 แห่ง ได้แก่

- สำนักงานอาชีวศึกษาจังหวัดร้อยเอ็ด

(1.6) สำนักงาน กศน.จังหวัด จำนวน 1 แห่ง ได้แก่

- สำนักงาน กศน. จังหวัดร้อยเอ็ด

(1.7) กระทรวงวัฒนธรรม จำนวน 1 แห่ง ได้แก่

- วิทยาลัยนาฏศิลปร้อยเอ็ด

(1.8) สถาบันอุดมศึกษา จำนวน 2 แห่ง ได้แก่

- มหาวิทยาลัยราชภัฏร้อยเอ็ด
- มหาวิทยาลัยมหามกุฏราชวิทยาลัย วิทยาเขตร้อยเอ็ด

ตารางที่ 29 การแบ่งเขตพื้นที่การศึกษาในพื้นที่รับผิดชอบ

หน่วยงาน	การแบ่งเขตพื้นที่บริการ
สพป.ร้อยเอ็ด เขต 1	มี 7 อำเภอ ประกอบด้วย 1. เมืองร้อยเอ็ด 2.จตุรพักตรพิมาน 3. ธวัชบุรี 4. ศรีสมเด็จ 5.จันทาร 6. เชียงขวัญ และ 7. พุ่งเขาหลวง
สพป.ร้อยเอ็ด เขต 2	มี 8 อำเภอ ประกอบด้วย 1. สุวรรณภูมิ 2. เกษตรวิสัย 3. ปทุมรัตน์ 4.พนมไพร 5. อาจสามารถ 6. เมืองสรวง 7. โพนทราย และ 8.หนองฮี
สพป.ร้อยเอ็ด เขต 3	มี 5 อำเภอ ประกอบด้วย 1. โพนทอง 2. โพธิ์ชัย 3. หนองพอก 4. เสลภูมิ และ 5. เมยวดี
สพม.ร้อยเอ็ด	ทุกอำเภอ
สำนักบริหารงาน การศึกษาพิเศษ	มีสถานศึกษาจำนวน 3 แห่ง ได้แก่ โรงเรียนศึกษาสงเคราะห์ธวัชบุรี โรงเรียนโสตศึกษา จังหวัดร้อยเอ็ด และศูนย์การศึกษาพิเศษจังหวัดร้อยเอ็ด

(2) จำนวนสถานศึกษาและจำนวนนักเรียนนักศึกษา

ตารางที่ 30 จำนวนหน่วยงาน สถานศึกษา และจำนวนนักเรียน ในพื้นที่ของสำนักงานศึกษาธิการ จังหวัดร้อยเอ็ด ปีการศึกษา 2563 จำแนกตามสังกัด

สังกัด/หน่วยงาน	จำนวนสถานศึกษา	จำนวนนักเรียน
สำนักงานศึกษาธิการจังหวัดร้อยเอ็ด	1,410	230,307
1. สังกัดกระทรวงศึกษาธิการ	942	198,827
1.1 สำนักงานการศึกษาขั้นพื้นฐาน	842	130,956
1.1.1 สำนักงานเขตพื้นที่การศึกษาประถมศึกษาร้อยเอ็ด เขต 1	230	26,617
1.1.2 สำนักงานเขตพื้นที่การศึกษาประถมศึกษาร้อยเอ็ด เขต 2	334	36,276
1.1.3 สำนักงานเขตพื้นที่การศึกษาประถมศึกษาร้อยเอ็ด เขต 3	215	24,663
1.1.4 สำนักงานเขตพื้นที่ศึกษามัธยมศึกษาร้อยเอ็ด	60	42,080
1.1.5 สำนักบริหารงานการศึกษาพิเศษ	3	1,320
1.2 สำนักงานคณะกรรมการส่งเสริมการศึกษาเอกชน (สช.)	60	23,019
1.3 สำนักงานคณะกรรมการอาชีวศึกษา (สอศ.)	20	22,379
1.3.1 สถานศึกษาของรัฐ	8	16,370
1.3.2 สถานศึกษาเอกชน	12	6,009
1.4 สำนักงานการศึกษานอกระบบและการศึกษาตามอัธยาศัย	20	22,473
1.4.1 กศน.อำเภอ	20	22,473
2. กระทรวงการอุดมศึกษา วิทยาศาสตร์ วิจัยและนวัตกรรม	3	6,200
2.1 มหาวิทยาลัย	2	5,982
2.2 โรงเรียนสาธิตมหาวิทยาลัย	1	218
3. สังกัดกระทรวงมหาดไทย	450	23,972
3.1 องค์การบริหารส่วนจังหวัด (อบจ.)	4	921
3.2 เทศบาลเมือง/เทศบาลตำบล/องค์การบริหารส่วนตำบล	20	7,165
3.3 ศูนย์พัฒนาเด็กเล็ก	426	15,886
สำนักงานพระพุทธศาสนาแห่งชาติ	14	863
4.1 สถานศึกษา /โรงเรียนพระปริยัติธรรม	14	863
5. กระทรวงวัฒนธรรม	1	445
5.1 วิทยาลัยนาฏศิลป์ร้อยเอ็ด	1	445

(3) จำนวนครู/อาจารย์ ผู้บริหาร และบุคลากรทางการศึกษา

ตารางที่ 31 จำนวนครู/อาจารย์ ผู้บริหาร และบุคลากรทางการศึกษา จำแนกตามหน่วยงาน

สังกัด	จำนวนครู/บุคลากร
1. สังกัดกระทรวงศึกษาธิการ	14,335
1.1 สพฐ.	11,794
- สพป.ร้อยเอ็ด เขต 1	2,409
- สพป.ร้อยเอ็ด เขต 2	3,498
- สพป.ร้อยเอ็ด เขต 3	2,491
- สพม.ร้อยเอ็ด	3,149
- สำนักบริหารงานการศึกษาพิเศษ	247
1.2 สช.	1,367
1.3 สอศ.	730
1.4 กศน.	444
2. สังกัดกระทรวงมหาดไทย กรมส่งเสริมการปกครองท้องถิ่น	931
3. สำนักพระพุทธศาสนาแห่งชาติ	144
4. กระทรวงวัฒนธรรม	101
5. กระทรวงการอุดมศึกษา วิทยาศาสตร์ วิจัยและนวัตกรรม	1,163
รวม	16,674

หมายเหตุ : ข้อมูล ณ วันที่ 10 มิถุนายน 2563

ตารางที่ 32 จำนวนบุคลากรของสำนักงานศึกษาธิการจังหวัดร้อยเอ็ด หมายเหตุ : ข้อมูล ณ เดือนมิถุนายน 2564

กลุ่มงาน	รวม บุคลากร	ข้าราชการ	ลูกจ้างชั่วคราว
ผู้บริหาร	2	2	
กลุ่มอำนวยการ	11	5	6
กลุ่มบริหารงานบุคคล	13	13	
กลุ่มนโยบายและแผน	6	6	
กลุ่มพัฒนาการศึกษา	6	6	
กลุ่มลูกเสือ ยุวกาชาด	4	4	
หน่วยตรวจสอบภายใน	-	-	
กลุ่มส่งเสริมการศึกษาเอกชน	6	6	
กลุ่มนิเทศ ติดตามและประเมินผล	23	23	
ครูสภา	3	3	
รวมทั้งหมด	74	68	6

2) การสาธารณสุข จำนวนประชากร จำแนกตามสิทธิการรักษาพยาบาล (ข้าราชการ ประกันสังคม ประกันสุขภาพ บุคคล มีปัญหาสถานะและสิทธิอื่นๆ

(1) จำแนกตามสิทธิการรักษาพยาบาล

ตารางที่ 33 สิทธิการรักษาจำแนกตามประเภทสิทธิ ปี พ.ศ. 2564

ประเภทสิทธิ	จำนวน	ร้อยละ
ประชากรที่ใช้สิทธิ UC	908,885	66.00
ประชากรที่ใช้สิทธิประกันสังคม	235,424	17.10
ประชากรที่ใช้สิทธิข้าราชการ	104,232	7.57
ประชากรที่ใช้สิทธิ อปท.	17,341	1.26
สิทธิว่าง	4,410	0.32
ประชากรกลุ่มสิทธิอื่น	106,396	7.73
ผู้มีปัญหาสถานะและสิทธิ	147	0.01
ต่างด้าว	174	0.01
รวม	1,377,009	100.00

ที่มา:สำนักงานสาธารณสุขจังหวัดร้อยเอ็ด ข้อมูล ณ วันที่ 30 มิถุนายน 2564

(2) ข้อมูลสาธารณสุขของรัฐ ปี 2563

ตารางที่ 34 อัตรากำลังบุคลากรสาธารณสุขในโรงพยาบาลส่งเสริมสุขภาพตำบล ปี พ.ศ. 2563

ที่	อำเภอ	สถานพยาบาล (แห่ง)			จำนวนบุคลากร (คน)				
		รพ.ทั่วไป	รพ.อำเภอ	รพ.สต.	แพทย์	พยาบาล	ทันตแพทย์	พยาบาลใน รพ.สต.	เภสัชกร
1	อำเภอเมืองร้อยเอ็ด	1	-	18	172	920	15	38	61
2	อำเภอเกษตรวิสัย	-	1	15	15	97	7	28	12
3	อำเภอปทุมรัตต์	-	1	12	4	36	3	17	5
4	อำเภอจตุรพักตรพิมาน	-	1	12	6	53	10	22	9

ที่	อำเภอ	สถานพยาบาล (แห่ง)			จำนวนบุคลากร (คน)				
		รพ.ทั่วไป	รพ. อำเภอ	รพ.สต.	แพทย์	พยาบาล	ทันต แพทย์	พยาบาล ใน รพ.สต.	เภสัช กร
5	อำเภอธวัชบุรี	-	1	11	5	43	7	22	5
6	อำเภอพนมไพร	-	1	15	7	55	9	20	8
7	อำเภอโพนทอง	-	1	21	21	121	13	27	11
8	อำเภอโพธิ์ชัย	-	1	9	4	37	3	17	6
9	อำเภอหนองพอก	-	1	12	6	53	5	11	6
10	อำเภอเสลภูมิ	-	1	25	13	96	11	32	12
11	อำเภอสุวรรณภูมิ	-	1	17	15	112	10	30	14
12	อำเภอเมืองสรวง	-	1	5	4	29	4	7	4
13	อำเภอพนทราย	-	1	5	4	26	2	7	4
14	อำเภออาจสามารถ	-	1	13	6	46	4	24	7
15	อำเภอเมยวดี	-	1	5	4	27	3	5	4
16	อำเภอศรีสมเด็จ	-	1	7	4	33	6	12	4
17	อำเภอจังหาร	-	1	10	5	36	5	17	4
18	อำเภอเชียงขวัญ	-	1	6	3	17	2	12	3
19	อำเภอหนองฮี	-	1	6	3	22	3	5	3
20	อำเภอทุ่งเขาหลวง	-	1	5	3	21	2	9	3
	รวม	1	19	229	311	1,882	124	362	188

ที่มา : สำนักงานสาธารณสุขจังหวัดร้อยเอ็ด (ข้อมูล ณ วันที่ 30 มิถุนายน 2564)

(3) สถานะสุขภาพ (สถิติชีพ)

ตารางที่ 35 จำนวนประชากรทั้งหมด จำนวนการเกิด อัตราเกิด จำนวนการตายอัตรตาย จำนวนการเพิ่มของประชากร และอัตราเพิ่มประชากร จังหวัดร้อยเอ็ด ปีพ.ศ. 2559 – 2563

พ.ศ.	จำนวนประชากร(คน)	จำนวนเกิด(คน)	อัตราเกิดต่อ1000คน	จำนวนตาย(คน)	อัตรตายต่อ 1000 คน	จำนวนเพิ่ม(คน)	อัตราเพิ่มต่อ 1,000 คน
2559	1,307,982	9,255	7.08	9,227	7.05	28	0.02
2560	1,307,911	9,169	7.01	9,243	7.07	-74	-0.06
2561	1,307,208	8,724	6.67	9,075	6.94	-351	-0.27
2562	1,305,211	8,188	6.27	9,836	7.54	-1,648	-1.27
2563	1,300,771	7,957	6.12	10,048	7.72	-2,091	-1.61

ที่มา : สำนักงานสาธารณสุขจังหวัดร้อยเอ็ด (ข้อมูล ณ วันที่ 30 มิถุนายน 2564)

(4) สาเหตุการป่วยผู้ป่วยนอก 10 อันดับแรก จังหวัดร้อยเอ็ด ปี พ.ศ. 2560-2564

ตารางที่ 36 สาเหตุการป่วยของผู้ป่วยนอก 10 อันดับแรก จังหวัดร้อยเอ็ด ปี พ.ศ.2560 - 2564

ลำดับ	ชื่อโรค	ชาย (ราย)	หญิง (ราย)	รวมปี 2564 (ราย)	ปี			
					2563	2562	2561	2560
1	เบาหวาน	114,981	219,387	334,368	463,854	479,522	427,178	486,903
2	ความดันโลหิตสูงที่ไม่มีสาเหตุ	117,325	191,202	308,527	420,442	412,499	338,777	365,138
3	เนื้อเยื่อผิดปกติ	81,944	127,821	209,765	324,401	350,505	323,459	389,421
4	การติดเชื้อของทางเดินหายใจ ส่วนบนแบบเฉียบพลันอื่น ๆ	65,781	84,332	150,113	254,251	291,302	318,467	340,758
5	ความผิดปกติอื่นๆ ของฟันและ โครงสร้าง	56,392	72,821	129,213	208,811	230,501	193,995	207,820
6	โรคอื่นๆของหลอดเลือดกระเพาะ และดูโอเดนมัม	30,414	48,353	78,767	123,239	128,111	105,711	122,801

ลำดับ	ชื่อโรค	ชาย (ราย)	หญิง (ราย)	รวมปี 2564 (ราย)	ปี			
					2563	2562	2561	2560
7	การบาดเจ็บกระดูกเฉพาะอื่นๆ ไม่ระบุ เฉพาะและหลายบริเวณในร่างกาย	45,800	26,940	72,740	105,329	109,814	102,663	124,442
8	พยาธิสภาพของหลังส่วนอื่น ๆ	25,615	40,600	66,215	99,037	106,894	99,920	121,299
9	โรคอื่นๆ ของผิวหนังและเนื้อเยื่อใต้ ผิวหนัง	23,981	32,583	56,564	89,525	99,497	91,262	111,291
10	คออักเสบเฉียบพลันและต่อม ทอนซิลอักเสบเฉียบพลัน	14,588	20,395	34,983	63,170	79,391	100,245	168,726

(5) สาเหตุการป่วยผู้ป่วยใน ตามกลุ่มโรค 10 อันดับแรก จังหวัดร้อยเอ็ด

ปี พ.ศ. 2559 – 2563

ตารางที่ 37 สาเหตุการป่วยของผู้ป่วยในตามกลุ่มโรค 10 อันดับแรกจังหวัดร้อยเอ็ด

ลำดับ	ชื่อโรค	ชาย (ราย)	หญิง (ราย)	2564	ปี			
					2563	2562	2561	2560
1	ปอดบวม	3,297	2,519	5,816	8,496	9,599	6,863	9,931
2	การบาดเจ็บกระดูกเฉพาะอื่นๆ ไม่ ระบุเฉพาะและหลายบริเวณ ในร่างกาย	2,283	946	3,229	3,835	2,751	912	2,528
3	โลหิตจางอื่นๆ	1,180	1,371	2,551	3,747	3,534	2,547	3,950
4	เบาหวาน	979	1,435	2,414	3,802	3,892	1,151	3,679
5	ภาวะแทรกซ้อนอื่นๆของการ ตั้งครรภ์ และการคลอดพลัน	1,552	642	2,194	3,344	3,939	1,766	4,411
6	โรคอื่นๆของหลอดอาหาร กระเพาะและดูโอเดนิ่ม	1,170	1,003	2,173	2,325	1,957	1,157	1,700
7	โรคหลอดลมอักเสบเฉียบพลัน และหลอดลมเล็กอักเสบ เฉียบพลัน	1,533	606	2,139	2,517	2,202	366	2,605
8	การดูแลมารดาอื่นๆ ที่มี	1,202	871	2,073	2,615	2,657	754	2,057

ลำดับ	ชื่อโรค	ชาย (ราย)	หญิง (ราย)	2564	ปี			
					2563	2562	2561	2560
	ปัญหาเกี่ยวกับทารกในครรภ์ และถุงน้ำคร่ำและปัญหาที่ อาจจะเกิดได้ในระยะคลอด							
9	โรคหลอดเลือดสมอง อักเสบ ถุงลมโป่ง พองและปอดชนิดอุดกั้นแบบ เรื้อรัง	-	2,032	2,032	3,441	2,899	1,191	3,354
10.	การบาดเจ็บภายในกระโหลก ศีรษะ	-	1,935	1,935	3,017	2,636	1,068	2,901

ที่มา: Health Data Center สำนักงานสาธารณสุขจังหวัดร้อยเอ็ด (ข้อมูล ข้อมูล ณ วันที่ 30 มิถุนายน 2564

3) แรงงาน

กำลังแรงงาน ผลจากการสำรวจภาวะ การทำงานของประชากรโดยสำนักงานสถิติจังหวัด ร้อยเอ็ด พบว่าจังหวัดร้อยเอ็ดมีประชากรที่อยู่ในวัยทำงานหรืออายุ 15 ปีขึ้นไป โดยเฉลี่ย 857,710 คน เป็นผู้อยู่ ในกำลังแรงงาน 562,932 คน ผู้มีงานทำ 558,874 คน ผู้ว่างงาน 4,058 คน และผู้รอฤดูกาล 16,621 คน ขณะที่ ผู้ไม่อยู่ในกำลังแรงงานมีจำนวน 278,157 คน จำแนกเป็นผู้ทำงานบ้าน จำนวน 45,338 คน เรียนหนังสือ จำนวน 74,509 คน และอื่นๆจำนวน 158,310 คน ตามลำดับการมีงานทำ ผู้มีงานทำในจังหวัดร้อยเอ็ด จำแนก ตามอาชีพ พบว่าอาชีพที่มีผู้ทำงานมากที่สุด 5 อันดับแรก คือ

- 1) ผู้ปฏิบัติงานที่มีฝีมือในด้านเกษตรและการประมง จำนวน 290,232 คน คิดเป็นร้อยละ 51.90
- 2) พนักงานบริการและพนักงานในร้านค้าและตลาด จำนวน 92,873 คน คิดเป็นร้อยละ 51.90
- 3) อาชีพขั้นพื้นฐานต่างๆในด้านการขายและการให้บริการ จำนวน 45,530 คน คิดเป็นร้อยละ 8.15
- 4) ผู้ปฏิบัติงานด้านความสามารถทางฝีมือและธุรกิจการค้าที่เกี่ยวข้อง จำนวน 38,911 คน คิดเป็นร้อยละ 6.90
- 5) ผู้ประกอบวิชาชีพด้านต่างๆ จำนวน 29,376 คน คิดเป็นร้อยละ 5.26 ตามลำดับ

การว่างงาน จังหวัดร้อยเอ็ดมีผู้ว่างงาน โดยเฉลี่ย 4,058 คน คิดเป็นร้อยละ 0.50 ของผู้อยู่ในกำลังแรงงาน 15 ปี ขึ้นไป มีเพศชาย จำนวน 1,443 คน (ร้อยละ 35.60) และเพศหญิง จำนวน 2,615 คน (ร้อยละ 64.40) ของผู้ว่างงานทั้งหมดตามลำดับ

แรงงานนอกระบบ สำหรับแรงงานนอกระบบ ข้อมูลเบื้องต้น จากผลการศึกษาของสำนักงานสถิติ จังหวัดร้อยเอ็ด พบว่าปัจจุบันผู้มีงานทำอยู่ในแรงงานนอกระบบ มีจำนวน 439,669 คน แรงงานนอกระบบ เหล่านี้จะทำงานในภาคเกษตรเป็นส่วนใหญ่ คือ ผู้มีงานทำในภาคเกษตร มีจำนวน 320,756 คน ร้อยละ 72.95 ขณะที่นอกภาคเกษตร มีจำนวน 118,913 คน ร้อยละ 27.05 ของแรงงานนอกระบบทั้งหมดกลุ่มนอกภาคเกษตร นี้ เมื่อพิจารณาจำแนกตามประเภทอุตสาหกรรมที่มีจำนวนแรงงานนอกระบบสูงสุดคือ การขายส่ง การขายปลีก จำนวน 41,088 คนร้อยละ 43.6 ของแรงงานนอกระบบทั้งหมด แรงงานนอกระบบจำแนกตามอาชีพ พบว่าผู้ มีงานทำในอาชีพต่างๆ สูงสุดคือ ผู้ปฏิบัติงานที่มีฝีมือในด้านการเกษตรและการประมง จำนวน 319,729 คน (ร้อยละ

ละ 42.40 ของแรงงานนอกระบบทั้งหมด และแรงงานนอกระบบส่วนใหญ่มีระดับการศึกษาในระดับต่ำกว่า ประถมศึกษา คือมีจำนวน 162,850 คน ร้อยละ 37.40 ของแรงงานนอกระบบทั้งหมด ตามลำดับ ตารางที่ 38 ระดับการศึกษาของแรงงาน

ระดับการศึกษา	ข้อมูลเฉลี่ย รายปี 2563		
	ชาย	หญิง	รวม
ประชากร อายุ 15 ปี ขึ้นไป	410,853	446,809	857,662
1. ผู้อยู่ในกำลังแรงงาน	309,943	267,207	577,150
1.1 ผู้อยู่ในกำลังแรงงานปัจจุบัน	307,806	260,120	567,926
1.1.2 ผู้ว่างงาน	2,574	2,340	4,915
1.2 กำลังแรงงานที่รอฤดูกาล	2,138	7,087	9,224
2. ผู้ไม่อยู่ในกำลังแรงงาน	100,910	179,910	280,512
2.1 ทำงานบ้าน	2,002	43,635	45,637
2.2 เรียนหนังสือ	36,660	36,859	73,519
2.3 อื่นๆ	62,748	99,108	161,856

ที่มา : สำนักงานแรงงานจังหวัดร้อยเอ็ด (ข้อมูล ณ วันที่ 27 เดือนกรกฎาคม 2564)

4) ศาสนา จำนวนผู้นับถือศาสนาวัด/ศาสนา

ประชาชนส่วนใหญ่ผู้นับถือศาสนาพุทธ ในปี พ.ศ. 2564 จังหวัดร้อยเอ็ดมีวัด/สำนักสงฆ์ 1,646 แห่ง มีผู้นับถือศาสนาพุทธ จำนวน 1,302,500 คน นอกจากนั้นก็นับถือศาสนาอื่นๆ เช่น ศาสนาคริสต์ จำนวน 70 คน อิสลามจำนวน 40 คน , โบสถ์ จำนวน 3 แห่ง และมัสยิด 1 แห่ง

ตารางที่ 39 ข้อมูลจำนวนผู้นับถือศาสนาวัด/ศาสนา

ที่	อำเภอ	ศาสนสถาน (แห่ง)				ผู้นับถือศาสนา (คน)				
		วัด	โบสถ์	มัสยิด	อื่นๆ	พุทธ	คริสต์	อิสลาม	ฮินดู	อื่นๆ
1	เมืองร้อยเอ็ด	171	3	1	-	155,738	70	30	-	-
2	สุวรรณภูมิ	152	-	-	-	116,008	-	-	-	-
3	โพนทอง	130	-	-	-	108,100	-	-	-	-

ที่	อำเภอ	ศาสนสถาน (แห่ง)				ผู้นับถือศาสนา (คน)				
		วัด	โบสถ์	มัสยิด	อื่นๆ	พุทธ	คริสต์	อิสลาม	ฮินดู	อื่นๆ
4	เกษตรวิสัย	100	-	-	-	97,504	-	-	-	-
5	เสลภูมิ	143	-	1	-	121,163	-	10	-	-
6	พนมไพร	105	-	-	-	72,855	-	-	-	-
7	ธวัชบุรี	95	1	-	-	68,118	-	-	-	-
8	อาจสามารถ	104	-	-	-	74,233	-	-	-	-
9	จตุรพักตรพิมาน	108	-	-	-	79,795	-	-	-	-
10	จังหาร	70	-	-	-	46,312	-	-	-	-
11	ปทุมรัตต์	66	-	-	-	53,627	-	-	-	-
12	โพธิ์ชัย	67	-	-	-	57,654	-	-	-	-
13	หนองพอก	85	-	-	-	66,102	-	-	-	-
14	เมยวดี	23	-	-	-	22,450	-	-	-	-
15	โพนทราย	25	-	-	-	27,723	-	-	-	-
16	เมืองสรวง	25	-	-	-	23,114	-	-	-	-
17	ศรีสมเด็จ	63	-	-	-	36,352	-	-	-	-
18	เชียงขวัญ	45	-	-	-	27,354	-	-	-	-
19	หนองฮี	32	-	-	-	24,702	-	-	-	-
20	ทุ่งเขาหลวง	37	-	-	-	23,403	-	-	-	-
รวม		1,646	4	2	-	1,302,500	70	40	-	-

ที่มา : สำนักงานพระพุทธศาสนาจังหวัดร้อยเอ็ด และ สำนักงานสถิติจังหวัดร้อยเอ็ด (ข้อมูล ณ เดือน กรกฎาคม 2564)

(1.2) ทางหลวงชนบท เป็นทางหลวงที่อยู่ในความรับผิดชอบของกรมทางหลวงชนบท เป็นเส้นทางเชื่อมต่อโครงข่ายสายหลักของกรมทางหลวง และยังเป็นเส้นทางเข้าสู่แหล่งผลิตสินค้า แหล่งท่องเที่ยว แหล่งชุมชน และสถานที่อื่น ๆ มีระยะทางรวมประมาณ 1,217.077 กม.

แขวงทางหลวงชนบทร้อยเอ็ดรับผิดชอบจำนวน 71 สายทาง รวมระยะทาง 1,271.077 กิโลเมตร

- เป็นถนนลาดยาง	รวมระยะทาง	1,250.278	กิโลเมตร
- เป็นถนนคอนกรีตเสริมเหล็ก	รวมระยะทาง	18.109	กิโลเมตร
- ถนนลูกรัง	รวมระยะทาง	2.690	กิโลเมตร

แผนผังแสดงโครงข่ายคมนาคมในจังหวัดร้อยเอ็ด



ที่มา : แขวงทางหลวงชนบทร้อยเอ็ด ข้อมูล ณ วันที่ 20 กรกฎาคม 2564

(1.3) ทางที่อยู่ในความรับผิดชอบขององค์กรปกครองส่วนท้องถิ่น และหน่วยงานอื่น ๆ เป็นเส้นทางที่อยู่ในชุมชนเชื่อมเข้าสู่ทางหลวงแผ่นดิน และทางหลวงชนบท โดยอยู่ในความควบคุมขององค์กรปกครองส่วนท้องถิ่น เช่น องค์การบริหารส่วนจังหวัด เทศบาล และองค์การบริหารส่วนตำบล

1.3.1 องค์การบริหารส่วนจังหวัดร้อยเอ็ด จำนวน 89 สายทาง รวมระยะทาง 522.56. กิโลเมตร

- เป็นถนนลาดยาง	รวมระยะทาง	444.454	กิโลเมตร
- เป็นถนนคอนกรีตเสริมเหล็ก	รวมระยะทาง	10.415	กิโลเมตร
- เป็นถนนลูกรัง	รวมระยะทาง	67.691	กิโลเมตร

แผนผังแสดงโครงข่ายคมนาคมในจังหวัดร้อยเอ็ด



ที่มา : องค์การบริหารส่วนจังหวัดร้อยเอ็ด ข้อมูล ณ เดือนกรกฎาคม 2564

1.3.2 เทศบาลเมืองร้อยเอ็ด จำนวน 269 สายทาง รวมระยะทาง 79.407 กิโลเมตร

- เป็นถนนลาดยาง	รวมระยะทาง	23.834	กิโลเมตร
- เป็นถนนคอนกรีตเสริมเหล็ก	รวมระยะทาง	52.662	กิโลเมตร
- เป็นถนนลูกรัง	รวมระยะทาง	2.911	กิโลเมตร

แผนผังแสดงโครงข่ายคมนาคมในจังหวัดร้อยเอ็ด



ที่มา : เทศบาลเมืองร้อยเอ็ด ณ เดือนกรกฎาคม 2564

(2) การคมนาคมทางอากาศ

ทางเครื่องบิน : มีท่าอากาศยาน 1 แห่ง คือ ท่าอากาศยานร้อยเอ็ด เส้นทางการบิน
ดอนเมือง – ร้อยเอ็ด – ดอนเมือง ปัจจุบันมีสายการบินไทยแอร์เอเชีย ให้บริการทุกวัน วันละ 6 เที่ยวบิน

ตารางที่ 40 ตารางบินท่าอากาศยานร้อยเอ็ด (เริ่มวันที่ 1 มกราคม 2565 – 31 ตุลาคม 2565)

สายการบิน Airlines	ขาเข้า ดอนเมือง – ร้อยเอ็ด			ขาออก ร้อยเอ็ด – ดอนเมือง		
	เที่ยวบิน	เวลาออก	เวลาถึง	เที่ยวบิน	เวลาออก	เวลาถึง
ไทยแอร์เอเชีย Air Asia (ทุกวัน)	FD3566 (ทุกวัน)	07.15 น.	08.25 น.	FD3567	08.50 น.	09:55 น.
	FD3564 (ทุกวัน)	11.55 น.	13.05 น.	FD3565	13.55 น.	15.10 น.
	FD3568 (ทุกวัน)	19.00 น.	20.15 น.	FD3569	20.45 น.	22.05 น.

ที่มา : ท่าอากาศยานร้อยเอ็ด (ข้อมูล ณ วันที่ 11 พฤศจิกายน 2565)

ปี พ.ศ. 2563 ถึงปัจจุบัน จากสถานการณ์การแพร่ระบาดของโรคติดเชื้อไวรัสโคโรนา (COVID - 19) ทำให้สายการบินไทยแอร์เอเชีย แจ้งยกเลิกบางเที่ยวบินตามสถานการณ์/มาตรการที่ส่งผลกระทบต่อการเดินทาง จึงทำให้จำนวนผู้โดยสารลดลง เมื่อเทียบกับช่วงก่อนการแพร่ระบาดของโรคติดเชื้อไวรัสโคโรนา (COVID - 19)

ตารางที่ 41 แสดงข้อมูลสถิติการขนส่งทางอากาศ – รายปี ประจำเดือน มกราคม ถึง ตุลาคม 2565

เดือน	จำนวนเที่ยวบิน (แบบประจำ)	จำนวนผู้โดยสาร		
		ขึ้น	ลง	รวม
มกราคม	132	8,400	7,367	15,767
กุมภาพันธ์	144	8,176	7,619	15,795
มีนาคม	158	10,076	9,731	19,807
เมษายน	172	107,20	10,211	20,931
พฤษภาคม	162	10,836	10,738	21,574
มิถุนายน	150	10,144	9,688	19,832
กรกฎาคม	168	11,778	11,264	23,042
สิงหาคม	182	12,991	12,144	25,135
กันยายน	136	10,727	10,671	21,398
ตุลาคม	178	13,859	13,829	27,688
รวม	1,582	107,707	103,262	210,969

ที่มา : ท่าอากาศยานร้อยเอ็ด (ข้อมูล ณ วันที่ 11 พฤศจิกายน 2565)

ตารางที่ 42 แสดงสถิติผู้โดยสารท่าอากาศยานร้อยเอ็ด รายปี ประจำปี พ.ศ. 2561 – 2565

ปี พ.ศ.	จำนวนผู้โดยสาร		
	ขึ้น	ลง	รวม
2561	216,843	216,385	432,868
2562	192,957	190,384	383,341
2563	106,179	105,989	212,168
2564	23,679	21,656	45,335
2565	106,280	102,305	208,585

ที่มา : ท่าอากาศยานร้อยเอ็ด (ข้อมูล ณ วันที่ 11 พฤศจิกายน 2565)

ตารางที่ 43 แสดงรายได้ท่าอากาศยานร้อยเอ็ด ปี 2562 – 2563

ปี	รายได้สนามบิน(บาท)	
	รายได้แผ่นดิน (บาท)	ค่า PSC (บาท)
2561	10,539,283.63	10,749,200
2562	9,903,529.79	9,701,730.09
2563	2,157,945.07	6,054,700
2564	408,175.27	2,613,138.77
2565	1,081,265.40	6,506,782.79

ที่มา : ท่าอากาศยานร้อยเอ็ด (ข้อมูล ณ วันที่ 11 พฤศจิกายน 2565)

ตารางที่ 44 ข้อมูลโทรศัพท์

ปี พ.ศ.	ที่ทำการ	ชุมสายโทรศัพท์	จำนวนเลขหมายที่ให้บริการ	จำนวนเลขหมายที่มีผู้เช่า
2560	16	90	17,000	17,000
2561	16	90	16,250	16,250
2562	16	88	12,934	12,934
2563	16	95	13,934	13,934
2564	16	98	15	20,453

ที่มา : บริษัท ทีโอทีจำกัด (ข้อมูล ณ วันที่ 14 มิถุนายน 2564)

สถานีวิทยุ : มีสถานีวิทยุกระจายเสียงแห่งประเทศไทย จำนวน 1 สถานี

สถานีวิทยุกระจายเสียง/โทรทัศน์ จำนวน 8 สถานี ได้แก่

- (1) สถานีวิทยุกระจายเสียง จส.3
- (2) สถานีวิทยุกระจายเสียงกองทัพภาคที่ 2
- (3) สถานีวิทยุกระจายเสียงตำรวจภูธร ภาค 4
- (4) สถานีวิทยุกระจายเสียง อ.ส.ม.ท.
- (5) สถานีวิทยุกระจายเสียงกรมประมง
- (6) สถานีวิทยุโทรทัศน์แห่งประเทศไทย
- (7) สถานีโทรทัศน์โมเดิร์นไนน์จังหวัร้อยเอ็ด
- (8) สถานีวิทยุชุมชน 99 แห่ง

ไฟฟ้า : ในปี 2562 จังหวัดร้อยเอ็ดมีสำนักงานการไฟฟ้า จำนวน 12 แห่ง มีผู้ใช้ไฟฟ้า 345,239 ครัวเรือน มีการใช้กระแสไฟฟ้า 74,675,900.87 ยูนิท

ตารางที่ 45 จำนวนและผู้ใช้ไฟฟ้า ที่มา : สำนักงานการไฟฟ้าส่วนภูมิภาคจังหวัดร้อยเอ็ด (ข้อมูล ณ วันที่ 30 มิถุนายน 2564)

พ.ศ.	สำนักงานการไฟฟ้า (แห่ง)	ผู้ใช้ไฟฟ้า (ครัวเรือน)	การใช้กระแสไฟฟ้า (ยูนิท)
2559	20	377,515	848,728,662.01
2560	20	378,919	922,201,910.91
2561	20	451,160	920,105,773.42
2562	20	397,512	1,074,303,906.18
2563	20	379,456	502,113,893.31

ประปา : ในปี 2562 จังหวัดร้อยเอ็ดสามารถผลิตน้ำได้ 7,543,792 ลบ.ม. และปริมาณน้ำที่จำหน่ายให้แก่ผู้ใช้ 5,310,355 ลบ.ม. และมีจำนวนผู้ใช้น้ำประปา จำนวน 30,357 ครัวเรือน

ตารางที่ 46 ปริมาณน้ำผลิตน้ำจำหน่ายและผู้ใช้น้ำประปา

ปี พ.ศ.	ปริมาณน้ำที่ผลิต (ลบ.ม.)	ปริมาณน้ำที่จำหน่าย (ลบ.ม.)	จำนวนผู้ใช้น้ำประปา (ครัวเรือน)
2560	9,637,385	7076146	26,476
2561	9,696,072	7278559	27,334
2562	11,040,961	7689025	27,966
2563	11,234,610	7862657	28,956
2564	7,543,792	5310355	30,357

ที่มา : สำนักงานการประปาจังหวัดร้อยเอ็ด (ข้อมูล ณ วันที่ 24 เดือนมิถุนายน 2564)

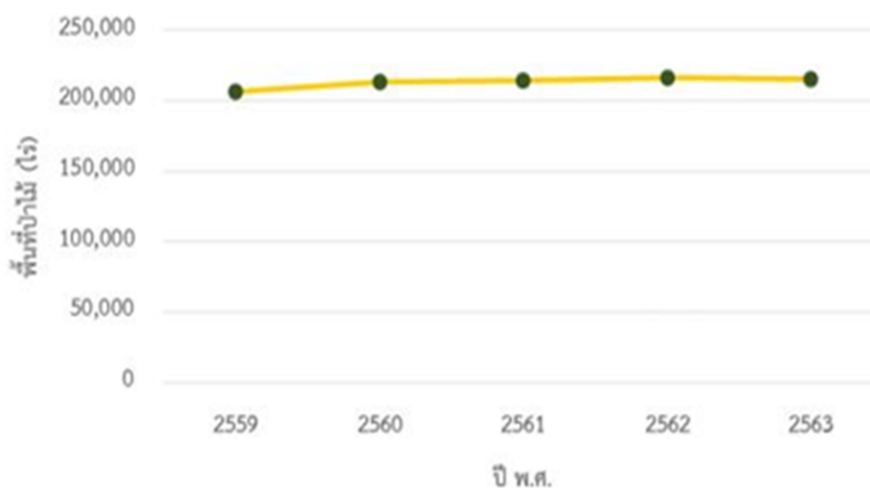
1.2.3 ข้อมูลด้านทรัพยากรธรรมชาติและสิ่งแวดล้อม

1) พื้นที่ป่าไม้จังหวัดร้อยเอ็ด พบพื้นที่ป่าไม้ จำนวน 334.73 ตร.กม. หรือ 215,453.79 ไร่ คิดเป็นร้อยละ 4.38 ของพื้นที่จังหวัด โดยพบพื้นที่ป่าไม้ในทุกอำเภอ ในพื้นที่ป่าสงวนแห่งชาติป่าเป็ดเก่า ป่าสงวนแห่งชาติป่าไม้ล้มและป่าโคกหนองบัวป่าสงวนแห่งชาติป่าคำใหญ่และป่าคำขวางป่าสงวนแห่งชาติป่าดงแม่แฝด ป่าสงวนแห่งชาติป่าดงขี้เหล็ก ป่าสงวนแห่งชาติป่าดงภูเงินและป่าดงหนองฟ้า ป่าสงวนแห่งชาติป่าดงมะอี ป่าสงวนแห่งชาติ ป่าดงหนองกล้า ป่าสงวนแห่งชาติป่าดงหันและป่าโคกสูง ป่าสงวนแห่งชาติป่าอุโมง และป่าหนองแวง และเขตห้ามล่าสัตว์ป่า ถ้ำผาน้ำทิพย์

การเปลี่ยนแปลงพื้นที่ป่าไม้จังหวัดร้อยเอ็ด สภาพพื้นที่ป่าไม้โดยรวมของจังหวัดร้อยเอ็ด ระหว่างปี พ.ศ. 2559-2562 มีจำนวนเพิ่มขึ้นเฉลี่ยเท่ากับ 3.65 ตร.กม.ต่อปี หรือ 2,282.04 ไร่ต่อปี และในปี พ.ศ. 2563 มีจำนวนลดลง 10.86 ตร.กม. หรือ 539.45 ไร่ ลดลงร้อยละ 0.25 จากปี 2562 ดังตาราง ตารางที่ 47 สถิติข้อมูลพื้นที่ป่าไม้จังหวัดร้อยเอ็ด พ.ศ. 2559-2563

พ.ศ.	พื้นที่ป่าไม้		ร้อยละของพื้นที่จังหวัด
	ตร.กม.	ไร่	
2561	342.76	214,224.58	4.35
2562	345.59	215,993.24	4.39
2563	334.73	215,453.79	4.38
2564	348.83	218,020.06	4.43
2565	348.83	218,020.06	4.43

ที่มา : สำนักจัดการที่ดินป่าไม้ กรมป่าไม้ ข้อมูล ณ วันที่ 1 เดือน สิงหาคม พ.ศ. 2565



แผนภูมิการเปลี่ยนแปลงพื้นที่ป่าไม้จังหวัดร้อยเอ็ด พ.ศ. 2559-2563

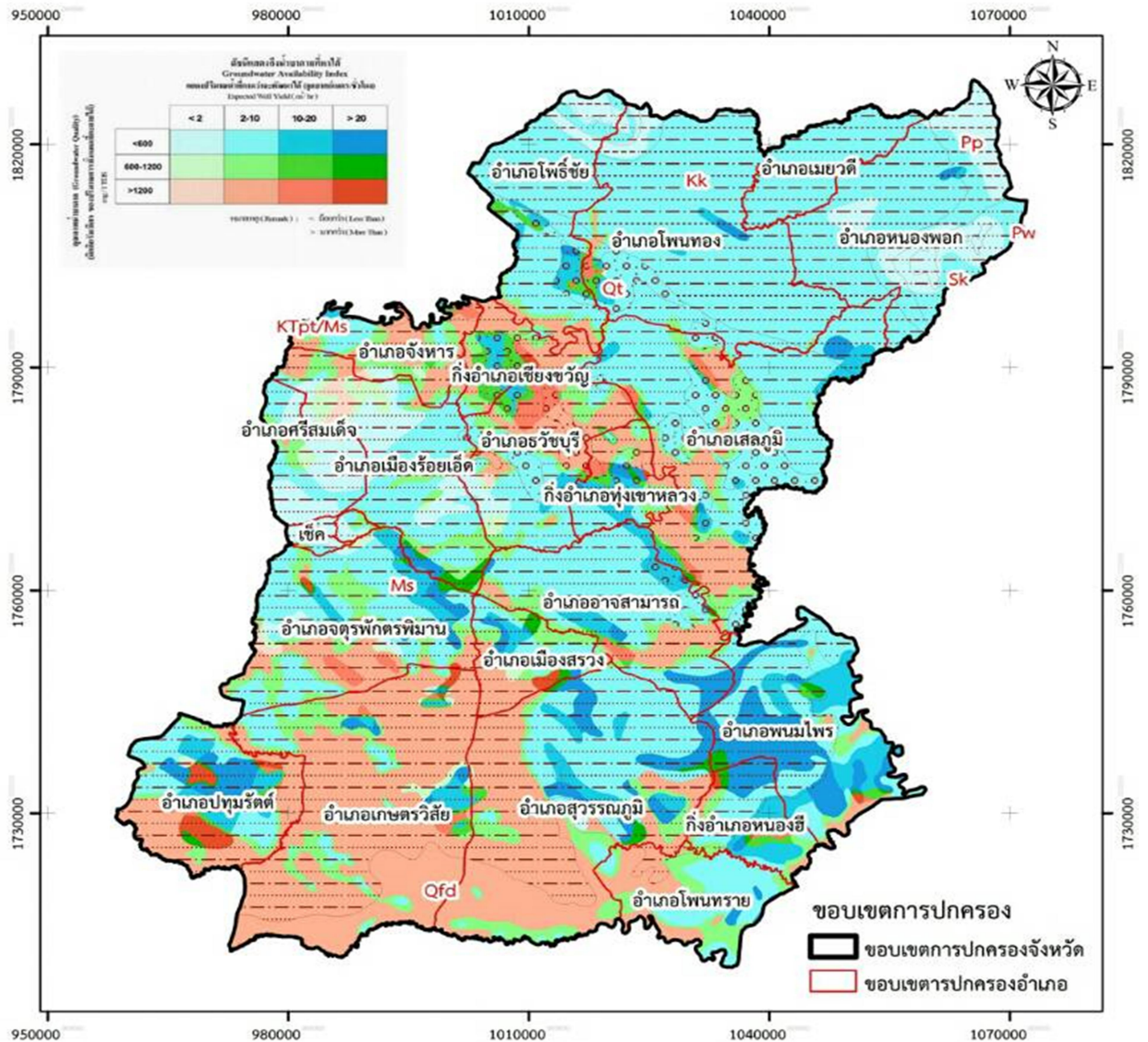
2) ทรัพยากรน้ำบาดาล

ตารางที่ 48 ตารางแสดงศักยภาพแหล่งน้ำบาดาลจังหวัดร้อยเอ็ด

ประเภท	ขนาดพื้นที่ (ตร.ม.)	ความ หนา (ม.)	สัมประสิทธิ์การกักเก็บ			ปริมาณน้ำที่ กักเก็บ (ลบ. ม.)	ปริมาณน้ำที่ เพิ่มเติมในแต่ละ ปี (ลบ.ม./ปี)
			Min.	Max.	Avg.		
ชั้นหินให้น้ำ ตะกอนน้ำพา	889,814,107	20	0.1200	0.1500	0.1350	2,402,364,967	360,354,745
ชั้นหินให้น้ำ ตะกอนพักน้ำ	415,813,465	40	0.0700	0.1000	0.0850	1,413,765,781	106,032,434
ชั้นหินให้น้ำหินชุด ภูทอก/ มหาสารคาม	4,996,879,339	100	0.0003	0.0126	0.0091	4,569,324,927	100,068,216
ชั้นหินให้น้ำหิน ชุดโคกกรวด	1,185,670,528	100	0.0003	0.0126	0.0091	1,084,209,214	23,744,182
ชั้นหินให้น้ำหิน ชุดภูพาน	225,235,115	100	0.0005	0.0007	0.0006	7,333,029	219,991
ชั้นหินให้น้ำหิน ชุดเสาชั่ว	136,749,380	100	0.0005	0.0008	0.0007	7,434,095	223,023
ชั้นหินให้น้ำหิน ชุดพระวิหาร	516,277	100	0.0003	0.0005	0.0004	20,651	620
รวม	7,850,678,211					9,484,452,664	590,643,210
ปริมาณน้ำกักเก็บ				9,484,452,664		ลูกบาศก์เมตร	
ปริมาณน้ำที่เติมเข้าสู่ชั้นน้ำบาดาลทุกปีเฉลี่ย				590,643,210		ลูกบาศก์เมตร	
ปริมาณน้ำที่เติมเข้าสู่ชั้นน้ำบาดาลทุกปีเฉลี่ยร้อยละ				6.23		ของปริมาณการกักเก็บ	

ที่มา : สำนักทรัพยากรน้ำบาดาลเขต 11 อุบลราชธานี

แผนที่แสดงปริมาณและคุณภาพน้ำบาดาลจังหวัดร้อยเอ็ด



คำอธิบาย

Qfd	ชั้นหินอุ้มน้ำตะกอนน้ำพา	Kk	ชั้นหินอุ้มน้ำหินชุดโคกกรวด
Qt	ชั้นหินอุ้มน้ำตะกอนตะพักน้ำ	Sk	ชั้นหินอุ้มน้ำหินชุดเสาข้าว
KTpt/Ms	ชั้นหินอุ้มน้ำหินชุดภูทอก/หินชุดมหาสารคาม	Pp	ชั้นหินอุ้มน้ำหินชุดภูพาน
Ms	ชั้นหินอุ้มน้ำหินชุดมหาสารคาม	Pw	ชั้นหินอุ้มน้ำหินชุดพระวิหาร

3) การจัดการขยะมูลฝอย

ในปี พ.ศ. 2563 จังหวัดร้อยเอ็ด มีปริมาณขยะมูลฝอยที่เกิดขึ้นรวม 344,165.80 ตัน/ปี ปริมาณขยะมูลฝอยที่กำจัดถูกต้อง 49,618.10 ตัน/ปี ขยะมูลฝอยที่นำกลับมาใช้ประโยชน์ 226,814.65 ตัน/ปี และขยะมูลฝอยที่กำจัดไม่ถูกต้อง 67,733.05 ตัน/ปี คิดเป็นร้อยละ 14.42 , 65.90 และ 19.68 ของปริมาณขยะมูลฝอยรวม ตามลำดับ มีองค์กรปกครองส่วนท้องถิ่นให้บริการเก็บขน จำนวน ๗๓ แห่ง และองค์กรปกครองส่วนท้องถิ่นที่ยังไม่มีการให้บริการเก็บขน จำนวน ๑๓๐ แห่ง ดังตารางที่ 49

ตารางที่ 49 ปริมาณขยะมูลฝอยและการกำจัดจังหวัดร้อยเอ็ด พ.ศ. 2561 - 2565

ประเภท	2561	2562	2563	2564	2565
ขยะมูลฝอยที่เกิดขึ้น (ตัน/ปี)	330,748.40	455,812	344,165.80	344,122	340,293.15
ขยะมูลฝอยที่กำจัดถูกต้อง (ตัน/ปี)	77,266.85	49,647.30	49,618.10	45,475.35	36,500
ขยะมูลฝอยนำกลับมาใช้ประโยชน์ (ตัน/ปี)	253,481.55	301,650.60	226,814.65	234,202.25	238,618.75
ขยะมูลฝอยที่กำจัดไม่ถูกต้อง (ตัน/ปี)	79,241.50	104,514.10	67,733.05	64,444.40	65,174.40

ที่มา: สำนักงานทรัพยากรธรรมชาติและสิ่งแวดล้อมจังหวัดร้อยเอ็ด

ข้อมูล ณ วันที่ 1 สิงหาคม 2565

ระบบกำจัดขยะมูลฝอย : จังหวัดร้อยเอ็ด ยังไม่มีระบบกำจัดขยะมูลฝอยที่ถูกหลักสุขาภิบาล ในปัจจุบัน พบว่า องค์กรปกครองส่วนท้องถิ่นระดับเทศบาลเท่านั้นที่มีการจัดเก็บขยะมูลฝอยในชุมชนส่วนระดับองค์การบริหารส่วนตำบลส่วนใหญ่ยังไม่มีบริการเก็บขนและกำจัดขยะโดยมีวิธีการกำจัดขยะเองในครัวเรือน โดยการขุดหลุมฝังหรือเผาในพื้นที่ของแต่ละครอบครัว ทำให้เกิดปัญหาอื่น ๆ ตามมา เช่น กลิ่นเหม็น แผลงวัน คิวไฟที่เกิดจากการเผากองขยะ น้ำชะขยะ เป็นต้น

4) คุณภาพอากาศ

ปัจจุบันจังหวัดร้อยเอ็ด มีเครื่องตรวจวัดคุณภาพอากาศ PM2.5 สนับสนุนโดยกรมควบคุมมลพิษ ตั้งอยู่ ณ วัดอัมพวัน บ้านป่าม่วง ตำบลเหนือเมือง อำเภอเมืองร้อยเอ็ด จังหวัดร้อยเอ็ด จึงใช้ข้อมูลดังกล่าวนำไปใช้ในการติดตาม เฝ้าระวังสถานการณ์ให้กับหน่วยงานราชการที่เกี่ยวข้อง และเครือข่ายภาคประชาชนได้ทราบถึงสถานการณ์ที่ถูกต้อง เพื่อใช้ในการวิเคราะห์แนวโน้มสถานการณ์ และสร้างการรับรู้ให้ประชาชน ซึ่งค่าฝุ่นละอองขนาด PM2.5 ส่วนใหญ่อยู่ในเกณฑ์ ดีมาก

ทั้งนี้ แม้ว่าคุณภาพอากาศจากผลการตรวจวัดในพื้นที่จะอยู่ในเกณฑ์มาตรฐาน แต่เมื่อตรวจสอบถึงสถานการณ์และประเด็นปัญหาการร้องเรียนของประชาชน พบว่า บริเวณพื้นที่ตำบลเหนือเมือง อำเภอเมือง จังหวัดร้อยเอ็ด ซึ่งเป็นสถานที่ตั้งของโรงสีข้าวและโรงผลิตไฟฟ้าชีวมวลขนาดใหญ่ จะพบปัญหาเขม่าควันและฝุ่นละอองสีดำ ซึ่งรบกวนและก่อให้เกิดเหตุเดือดร้อนรำคาญกับชุมชนที่อยู่บริเวณโดยรอบมาเป็นเวลานาน

5) การเผาในพื้นที่โล่งที่ส่งผลกระทบต่อคุณภาพอากาศ

การเผาในที่โล่ง (Open Burning) เกิดจาก 3 กิจกรรมหลัก ได้แก่ 1) การเผาเศษพืชเศษวัสดุเหลือใช้จากภาคการเกษตร 2) การเผาขยะมูลฝอยจากชุมชน 3) การเผาป่าเพื่อบุกรุกครอบครองพื้นที่ป่า ลำไส้ตัวทำไม้และเก็บ/หาของป่า เป็นต้นซึ่งการเผาในที่โล่งจากกิจกรรมดังกล่าวก่อให้เกิดสารมลพิษทางอากาศต่าง ๆ เช่น ฝุ่นละออง สารอินทรีย์ระเหยง่าย (VOCs) สารประกอบโพลีไซคลิกอะโรมาติก (PAHs) สารไดออกซิน และก๊าซต่าง ๆ เช่น ก๊าซคาร์บอนมอนอกไซด์ ไนโตรเจนไดออกไซด์ นอกจากนี้ ยังมีเขม่าควันก่อให้เกิดปัญหามลพิษทางอากาศ และปัญหามอกควัน ส่งผลกระทบต่อสุขภาพอนามัยของประชาชน และสิ่งแวดล้อม

จังหวัดร้อยเอ็ด พบปัญหาการเผาในที่โล่ง เช่น การเผาตอซังข้าว การเผาอ้อย การเกิดไฟป่า และการเผาขยะในสถานที่กำจัดขยะมูลฝอย ซึ่งถือเป็นสาเหตุสำคัญที่ส่งผลกระทบต่อคุณภาพอากาศในพื้นที่

6) คุณภาพน้ำแหล่งน้ำผิวดิน

จากการติดตามตรวจสอบสถานการณ์คุณภาพน้ำในพื้นที่จังหวัดร้อยเอ็ด โดยสำนักงานสิ่งแวดล้อมภาคที่ 10 ขอนแก่น ได้ดำเนินการติดตามตรวจสอบคุณภาพน้ำแหล่งน้ำผิวดิน จำนวน 4 ครั้ง ณ จุดตรวจวัด ในลำน้ำสายหลัก 1 สาย ได้แก่ แม่น้ำชี และลำน้ำสาขา 2 สาย ได้แก่ ลำน้ำเสียวและลำห้วยเหนือ ในปี พ.ศ. 2563 พบว่า คุณภาพน้ำ ณ จุดตรวจวัดทุกสถานีมีคุณภาพเสื่อมโทรม ดังตาราง

ตารางที่ 50 การติดตามตรวจสอบคุณภาพน้ำแหล่งน้ำผิวดิน ปีงบประมาณ พ.ศ. 2565

รหัสสถานี/แหล่งน้ำ/สถานีที่ตรวจวัด (แม่น้ำสายหลัก/สาขา/คลอง)	คุณภาพน้ำแหล่งน้ำผิวดิน			
	มีนาคม 2564	มกราคม 2565	มีนาคม 2565	สิงหาคม 2565
1. แม่น้ำชี สะพานข้ามแม่น้ำชี บ้านท่าไคร้ ต.กลาง อ.เสลภูมิ จ.ร้อยเอ็ด	เสื่อมโทรม	ดี	ดี	-
2. ลำน้ำเสียว 2.1 บ้านกู่พระโกนา ต.สระคู อ.สุวรรณภูมิ จ.ร้อยเอ็ด 2.2 บ้านกู่กาสิงห์ ต.กู่กาสิงห์ อ.เกษตรวิสัย จ.ร้อยเอ็ด	พอใช้ ดี	ดีมาก ดี	ดี ดี	- -
3. ห้วยเหนือ ประตูค่ายประเสริฐสงคราม อ.เมือง จ.ร้อยเอ็ด	เสื่อมโทรม	เสื่อมโทรม	เสื่อมโทรม	-

หมายเหตุ เดือนสิงหาคม อยู่ระหว่างดำเนินการติดตามตรวจสอบ

ที่มา : สำนักงานสิ่งแวดล้อมภาคที่ 10 ข้อมูล ณ วันที่ 1 สิงหาคม 2565

1.3 ประเด็นปัญหาความต้องการเชิงพื้นที่

ข้อมูลการวิเคราะห์ความต้องการและศักยภาพของประชาชนในท้องถิ่นจังหวัดได้มอบหมายให้อำเภอสำรวจปัญหาความต้องการและศักยภาพของประชาชนในพื้นที่ ส่วนใหญ่ปัญหาที่ประชาชนประสบและต้องการแก้ไขคือความยากจน โครงสร้างพื้นฐาน น้ำเพื่อการเกษตร สินค้าการเกษตรราคาต่ำทรัพยากรธรรมชาติและสิ่งแวดล้อมเสื่อมโทรมและปัญหาสุขภาพ สรุปลงได้ดังนี้

สรุปปัญหาความต้องการของประชาชนในท้องถิ่นในพื้นที่จังหวัดร้อยเอ็ด

ปัญหาด้านต่าง ๆ	ความต้องการและแนวทางการพัฒนา
<p>1. ปัญหาด้านเศรษฐกิจ</p> <p>1.1 โครงการพื้นฐาน</p> <ul style="list-style-type: none"> - ไฟฟ้าการเกษตรไม่ทั่วถึง - น้ำประปาชุมชนไม่ได้มาตรฐาน - ถนนชำรุดทรุดโทรมและไม่ได้มาตรฐาน <p>1.2 ด้านการเกษตร</p> <ul style="list-style-type: none"> - น้ำเพื่อการเกษตรไม่เพียงพอ - ขาดเมล็ดพันธุ์ข้าวคุณภาพดี - ต้นทุนการผลิตสูง ราคาสินค้าเกษตรตกต่ำ - ขาดเครื่องมือการเกษตร - ราคาข้าวหอมมะลิ คุณภาพดี แต่ราคาตกต่ำ จึงทำให้ยากต่อการพัฒนา มีข้อจำกัดด้านงบประมาณ - ประชาชนขาดทุนทรัพย์ในการประกอบอาชีพ 	<p>1.1 การพัฒนาด้านโครงสร้างพื้นฐาน</p> <ul style="list-style-type: none"> - พัฒนาโครงสร้างพื้นฐานและสิ่งอำนวยความสะดวกเพื่อเชื่อมโยงเส้นทางท่องเที่ยวและเส้นทางการค้าการลงทุน - ก่อสร้าง ปรับปรุง ซ่อมแซม และบำรุงรักษาถนน สะพาน ทางเดินเท้า รวมถึงท่อระบายน้ำ/รางระบายน้ำ - พัฒนาแหล่งน้ำและบริหารจัดการน้ำให้เพียงพอเพื่อรองรับการพัฒนาระบบฐานข้อมูลภาคการเกษตรและน้ำ (Big data) - พัฒนาระบบไฟฟ้าสาธารณะ ไฟฟ้าเพื่อการเกษตร และระบบประปา/บาดาล - พัฒนาสิ่งปลูกสร้างอื่น ๆ <p>1.2 การพัฒนาตลาด การค้าและการลงทุน</p> <ul style="list-style-type: none"> - ส่งเสริมการเกษตร และเกษตรแปรรูปมูลค่าสูง - ส่งเสริมการปรับเปลี่ยนการผลิตสินค้าเกษตรสู่ระบบเกษตรอัจฉริยะ (Smart Farm) - พัฒนาเกษตรกรเพื่อยกระดับสู่การทำเกษตรสมัยใหม่ (Smart Farm) เพื่อต่อยอดสู่เกษตรชีวภาพตามแนวคิด BCG Model - ส่งเสริมและพัฒนาช่องทางตลาดสินค้าเกษตรที่หลากหลายทั้ง Online และ Offline เพื่อรองรับระบบเศรษฐกิจแห่งอนาคต - เพิ่มศักยภาพการผลิตข้าวหอมมะลิทุ่งกุลาร้องไห้ มุ่งสู่มาตรฐานเกษตรอินทรีย์ GI และ GAP ให้ครอบคลุม โดยนำเทคโนโลยีและนวัตกรรมมาใช้ - ส่งเสริมให้ประชาชนลดพื้นที่การทำเกษตรในพื้นที่ที่ไม่เหมาะสม และปรับสู่สินค้าชนิดใหม่ที่มีมูลค่าสูงเหมาะสมกับ

ปัญหาต่าง ๆ	ความต้องการและแนวทางการพัฒนา
<p>1.3. ด้านการค้าการลงทุน</p> <ul style="list-style-type: none"> - ไม่มีตลาดชุมชน / ตลาดกลาง <p>1.4 ด้านการท่องเที่ยว</p> <ul style="list-style-type: none"> - แหล่งท่องเที่ยวเชื่อมโยงโทรม - แหล่งท่องเที่ยวไม่มีความปลอดภัย 	<p>พื้นที่</p> <p>และทิศทางของตลาด51</p> <ul style="list-style-type: none"> - ส่งเสริมการบริหารจัดการ และปรับปรุงตลาดชุมชนเพื่อให้เป็นสถานที่จัดจำหน่ายสินค้า และผลผลิตทางการเกษตรของเกษตรกร - ส่งเสริมการผลิตข้าวหอมมะลิคุณภาพดีสู่ตลาดโลก <p>1.3) การพัฒนาและส่งเสริมการท่องเที่ยว</p> <ul style="list-style-type: none"> - พัฒนาแหล่งท่องเที่ยวสำคัญและแหล่งท่องเที่ยวชุมชนให้ได้มาตรฐาน - ส่งเสริมกิจกรรมการท่องเที่ยวใหม่ ๆ - ส่งเสริมงานวัฒนธรรม ประเพณีของจังหวัดอย่างต่อเนื่อง - พัฒนาระบบการบริหารจัดการด้านการท่องเที่ยว - ส่งเสริมและพัฒนาการประชาสัมพันธ์ด้านการท่องเที่ยวให้มีคุณภาพ
<p>2. ปัญหาด้านสังคมและคุณภาพชีวิต</p> <p>2.1 ปัญหาความยากจน</p> <p>2.2 ปัญหาหนี้สินนอกระบบ</p> <p>2.3 ปัญหาอุบัติเหตุและการจราจร</p> <p>2.4 ปัญหาเยาวชน, เด็ก เยาวชนขาดจิตสำนึกในหน้าที่ , ปลูกจิตสำนึกเด็กเยาวชนให้ตระหนักในหน้าที่และมีความคิดสร้างสรรค์</p> <p>2.5 ปัญหาการว่างงาน</p> <p>2.6 ปัญหาสุขภาพอนามัย</p> <p>2.7 ปัญหาการขาดสารไอโอดีนในเด็กแรกเกิด</p> <p>2.8 ปัญหาการใช้สารเคมีในการเพาะปลูก</p> <p>2.9 ศูนย์พัฒนาเด็กเล็กไม่ครอบคลุม</p>	<p>2.1 ด้านการศึกษา</p> <ul style="list-style-type: none"> - ยกระดับคุณภาพการศึกษา การเรียนรู้ และการฝึกอบรมให้เท่าเทียม ตามความเหมาะสมทุกช่วงวัย เพื่อเตรียมความพร้อมกำลังคนให้มีทักษะที่เหมาะสม สอดคล้องกับโลกยุคศตวรรษที่ 21 และสามารถแข่งขันได้ - สนับสนุนการศึกษาขั้นพื้นฐานให้มีความเพียงพอและทั่วถึง - ส่งเสริมการศึกษาทางเลือกในระดับอาชีวศึกษาและอุดมศึกษา - ส่งเสริมการศึกษาด้านภาษาเพื่อรองรับการเข้าสู่ประชาคมอาเซียน - ส่งเสริมสนับสนุนคนดีคนเก่ง <p>2.2 การสาธารณสุข</p> <ul style="list-style-type: none"> - พัฒนาระบบป้องกันและควบคุมโรคพยาธิใบไม้ตับและมะเร็งท่อน้ำดี เพื่อลดอัตราผู้ป่วยและตาย - พัฒนาด้านสาธารณสุขขั้นพื้นฐาน รวมทั้งส่งเสริมสุขภาพของประชาชน

ปัญหาต่าง ๆ	ความต้องการและแนวทางการพัฒนา
	<p>- ส่งเสริมและสนับสนุนการออกกำลังกายเพื่อสุขภาพที่ดี</p> <p>- ต้องการเพิ่มจำนวนแพทย์เฉพาะทางให้บริหารอย่างทั่วถึง</p> <p>2.3 การจัดสวัสดิการสังคม</p> <ul style="list-style-type: none"> - ยกระดับคุณภาพชีวิตให้ได้มาตรฐานและแก้ไขปัญหาความยากจนให้กับผู้มีรายได้น้อยโดยเฉพาะคนจนตาม TPMAP เพื่อลดความเหลื่อมล้ำทางสังคม และแก้ไขปัญหาความยากจนแบบตรงจุด ยั่งยืน - พัฒนาด้านสวัสดิการสังคม ยกระดับคุณภาพชีวิตของประชาชน <p>ตลอดจนสวัสดิการและสังคมสงเคราะห์</p> <ul style="list-style-type: none"> - จัดตั้งศูนย์ส่งเสริมการสร้างคุณธรรมและจริยธรรมประชาชน - จัดสวัสดิการรองรับผู้สูงอายุ <p>2.4 สร้างโอกาสเพิ่มรายได้</p> <ul style="list-style-type: none"> - พัฒนาทักษะและยกระดับทักษะฝีมือแรงงานให้มีความพร้อมต่อการปรับโครงสร้างการผลิต และสอดคล้องกับทิศทางตลาดแรงงานและมีผลิตภาพเพิ่มขึ้น - ส่งเสริมและสนับสนุนกลุ่มอาชีพ และสนับสนุนโครงการตามแนวพระราชดำริต่าง ๆ - สร้างอาชีพเสริมสร้างรายได้ให้กับเกษตรกรนอกฤดูทำนา - ส่งเสริมกลุ่มวิสาหกิจชุมชน พัฒนาร้านค้าชุมชน และตลาดชุมชน - ส่งเสริมการพัฒนาสินค้า OTOP - ส่งเสริมการพัฒนาอาชีพตามหลักเศรษฐกิจพอเพียง <ul style="list-style-type: none"> - ส่งเสริมองค์ความรู้ การทำการเกษตรอินทรีย์ โดยการใช้ปุ๋ยอินทรีย์แทนการใช้ปุ๋ยเคมี - พัฒนาและส่งเสริมแหล่งเงินทุน

ปัญหาต่าง ๆ	ความต้องการและแนวทางการพัฒนา
<p>3. ปัญหาด้านการบริหารจัดการด้านทรัพยากรธรรมชาติและสิ่งแวดล้อม</p> <p>3.1 ปัญหาน้ำเสีย</p> <p>3.2 ปัญหาบุกรุกที่สาธารณะ</p> <p>3.3 ปัญหาที่ดินทำกิน</p> <p>3.4 ปัญหาขยะ</p> <p>3.5 ปัญหามลพิษในเขตอำเภอเมือง</p> <p>3.6 ปัญหาพื้นที่ป่ามีน้อย</p>	<ul style="list-style-type: none"> - อนุรักษ์ทรัพยากรป่าไม้ของจังหวัดให้เกิดความสมดุลและยั่งยืน53 - ส่งเสริมการนำยุทธศาสตร์ BCG มาใช้เป็นหลักในการบริหารจัดการ ด้านสิ่งแวดล้อม - บริหารจัดการแก้ไขปัญหาขยะอย่างเป็นระบบและแก้ไขปัญหาสิ่งแวดล้อมอื่น - พัฒนาการใช้พลังงานทางเลือกที่เป็นมิตรต่อสิ่งแวดล้อม และลดต้นทุน การผลิตภาคการเกษตร <ul style="list-style-type: none"> - ส่งเสริมให้ชุมชนและทุกภาคส่วนมีส่วนร่วมในการดูแลรักษาป่าให้มีความอุดมสมบูรณ์ และยั่งยืน - รณรงค์ให้ประชาชนปลูกป่าเพิ่มขึ้น เพื่อเพิ่มพื้นที่สีเขียว - เพิ่มสมรรถนะและประสิทธิภาพการบริหารจัดการน้ำ พัฒนาแหล่งน้ำ และระบบกระจายน้ำในพื้นที่แล้งและท่วมซ้ำซาก - สร้างฝายชะลอน้ำหรือการเร่งระบายน้ำในช่วงฤดูน้ำหลาก
<p>4. ปัญหาด้านการบริหารจัดการภาครัฐ</p> <p>4.1 ปัญหาการทุจริตคอร์รัปชันของหน่วยงาน</p> <p>4.2 ปัญหาการให้บริการของหน่วยงานภาครัฐ</p>	<ul style="list-style-type: none"> - พัฒนาศักยภาพกำลังคนภาครัฐให้มีทักษะด้านดิจิทัล และนำเทคโนโลยีดิจิทัลมาใช้ในการทำงานมากขึ้น เตรียมความพร้อมสู่ระบบราชการอัจฉริยะ (Smart Governance) มุ่งสู่การเป็นรัฐบาลดิจิทัลเต็มรูปแบบ - พัฒนาระบบฐานข้อมูลภาครัฐ (Big Data) ให้บูรณาการ และอำนวยความสะดวกต่อการบริการและแก้ไขปัญหาให้ประชาชน มุ่งสู่การเป็นภาครัฐสมรรถนะสูง - พัฒนาระบบบริหารจัดการภาครัฐให้โปร่งใส เข้าถึงง่าย และส่งเสริมการมีส่วนร่วมของประชาชน - เสริมสร้างระบบธรรมาภิบาลในการบริหารจัดการของหน่วยงาน ภาครัฐ เพื่อสร้างความเป็นธรรมให้กับประชาชน - พัฒนาความรู้ความสามารถของบุคลากรให้สอดคล้องกับการให้บริการประชาชน - ปรับปรุงและพัฒนาเครื่องมือเครื่องใช้และสถานที่ราชการ ในการให้บริการประชาชน

ปัญหาต่าง ๆ	ความต้องการและแนวทางการพัฒนา
5. ปัญหาด้านการรักษาความมั่นคงและความสงบเรียบร้อยภายในจังหวัด 5.1 ปัญหาอาชญากรรม 5.2 ปัญหาอาชญากรรม 5.3 ปัญหาความแตกแยกของประชาชน 5.4 ปัญหาภัยพิบัติทางธรรมชาติ	<ul style="list-style-type: none"> - เพิ่มประสิทธิภาพการป้องกันและปราบปรามปัญหาอาชญากรรมและปัญหาอาชญากรรมโดยประชาชนมีส่วนร่วม และนำเทคโนโลยีดิจิทัล มาสนับสนุน - การรักษาความสงบเรียบร้อยและความปลอดภัยของชุมชน - ให้มีมาตรการในการรักษาความสงบเรียบร้อยของชุมชน/หมู่บ้าน - ให้พัฒนาการรักษาความสงบและป้องกันบรรเทาสาธารณภัยให้มีประสิทธิภาพ - ให้เสริมสร้างความสามัคคีปรองดอง - ส่งเสริมให้ประชาชนมีความรู้ ความเข้าใจในระบบการปกครองแบบประชาธิปไตยอันมีพระมหากษัตริย์เป็นประมุข

1.4 ผลการพัฒนาและแก้ไขปัญหาจังหวัดในช่วงที่ผ่านมา ผลการดำเนินงานที่สำคัญในปีงบประมาณ พ.ศ. 2564 ปัญหา อุปสรรคการดำเนินงานและแนวทางแก้ไข

1.4.1 สรุปผลการดำเนินงานที่สำคัญในปีงบประมาณ พ.ศ. 2564

ในปีงบประมาณ พ.ศ. 2564 จังหวัดได้กำหนดวิสัยทัศน์ในการพัฒนาจังหวัดว่า “มหานครข้าวหอมมะลิ ท่องเที่ยววัฒนธรรมอีสาน และสุขภาพดี ภายในปี พ.ศ. 2565” โดยมีเป้าประสงค์รวม คือ 1. ข้าวหอมมะลิและผลิตภัณฑ์ข้าวหอมมะลิมูลค่าสูงและได้มาตรฐาน สามารถแข่งขันได้ และ 2. ประชาชนมีสุขภาพที่ดี หลุดพ้นความยากจน พึ่งตนเองได้ โดยมีประเด็นการพัฒนาในการขับเคลื่อนและผลการดำเนินการ ดังนี้

ประเด็นการพัฒนาที่ 1 : เป็นศูนย์กลางการผลิตข้าวหอมมะลิ และแหล่งผลิตสินค้าเกษตรสู่มาตรฐานอาหารปลอดภัย และเกษตรอินทรีย์ จังหวัดได้ดำเนินการขับเคลื่อนการพัฒนา ดังนี้

1) การพัฒนาพื้นที่ทุ่งกุลาร้องไห้และพื้นที่ที่มีศักยภาพ เป็นแหล่งผลิตข้าวหอมมะลิคุณภาพสูง ภายใต้มาตรฐานอาหารปลอดภัยและอินทรีย์ ได้แก่ เพิ่มประสิทธิภาพการผลิตและเพิ่มมูลค่าข้าวหอมมะลิในเขตทุ่งกุลาร้องไห้ด้วยเทคโนโลยีและนวัตกรรมภายใต้กลุ่มเครือข่ายแปลงใหญ่ โดยมีเป้าหมายพื้นที่ไม่น้อยกว่า 5,000 ไร่ เกษตรกรเข้าร่วมโครงการ 514 ราย ได้รับการส่งเสริมเพิ่มประสิทธิภาพการผลิตและเพิ่มมูลค่าข้าวหอมมะลิอินทรีย์/GI ดำเนินงานในพื้นที่ 5 อำเภอ ในเขตทุ่งกุลาร้องไห้ของจังหวัดร้อยเอ็ด ได้แก่ เกษตรวิสัย สุวรรณภูมิ โพนทราย หนองฮี และปทุมรัตน์ และอีก 15 อำเภอ ในจังหวัดร้อยเอ็ด และพื้นที่ปลูกข้าวหอมมะลิอินทรีย์สินค้าเกษตรอินทรีย์ และพืชเกษตรชนิดอื่น ๆ ครอบคลุมทั้ง 20 อำเภอ ของจังหวัดร้อยเอ็ด การทำปุ๋ยหมักจากผักตบชวา ในพื้นที่แปลงใหญ่ และพื้นที่ทุ่งกุลาร้องไห้ จำนวน 10 กลุ่ม ๆ ละ 25 ราย รวมเกษตรกร 250 ราย ซึ่งจะสามารถลดรายจ่ายได้มากกว่า ร้อยละ 20 และเป็นการเพิ่มประสิทธิภาพการผลิตและมีผลผลิตเพิ่มขึ้นมากกว่าร้อยละ 20 ของเกษตรกร

2) พัฒนาศักยภาพกระบวนการผลิตสินค้าเกษตร และแปรรูป ด้วยเทคโนโลยีและนวัตกรรมให้สอดคล้องกับความต้องการของตลาด ได้แก่ การพัฒนาการแปรรูปข้าวอินทรีย์ เป็นแนวทางในการพัฒนาขีดความสามารถของ ภาคอุตสาหกรรม ที่จะมีผลต่อมูลค่าเพิ่มทางเศรษฐกิจของจังหวัดร้อยเอ็ดและประเทศไทย โดยการนำงานวิจัย และนวัตกรรม หรือเทคโนโลยี ที่ได้รับการยอมรับมาพัฒนาให้เกิดมูลค่าเพิ่ม ไม่ว่าจะเป็นทางด้าน การแปรรูปผลิตภัณฑ์ที่แปลกใหม่ การพัฒนาด้านบรรจุภัณฑ์หีบห่อให้มีความสวยงามดึงดูดใจผู้บริโภค หรือการนำเทคโนโลยี เครื่องมือ และอุปกรณ์ที่ทันสมัย มาใช้ในการเพิ่มกำลังการผลิต ทั้งนี้การผลิตต้องสามารถสร้างรายได้ที่เพิ่มขึ้น ด้วยการลดต้นทุนการผลิตและการเพิ่มประสิทธิภาพจากการใช้ทรัพยากรที่มีอยู่อย่างคุ้มค่า จึงจะทำให้เกิดการพัฒนาย่างยั่งยืน ในปีงบประมาณ พ.ศ. 2563 มีกลุ่มเป้าหมายที่มีศักยภาพด้านการแปรรูป จำนวน 20 ราย และได้รับการพัฒนาบรรจุภัณฑ์ จำนวน 1 ผลิตภัณฑ์ ซึ่งเป็นผลิตภัณฑ์ใหม่จากข้าวอินทรีย์ พัฒนาบรรจุภัณฑ์เพื่อยกระดับผลิตภัณฑ์แปรรูปผลผลิตทางการเกษตร การพัฒนาบรรจุภัณฑ์ให้สวยงาม ดึงดูดใจของลูกค้าและสามารถเก็บรักษาผลิตภัณฑ์ได้นาน สอดรับกับความต้องการของตลาด บรรจุภัณฑ์จึงได้รับความสำคัญเป็นอย่างมาก และเป็นองค์ประกอบหลักที่ผู้ผลิตนำมาเป็นเครื่องมือสำหรับการแข่งขัน ทำให้ผู้ประกอบการสามารถเพิ่มมูลค่าในการจำหน่ายผลิตภัณฑ์ สร้างภาพลักษณ์ ความน่าเชื่อถือ นอกจากนี้บรรจุภัณฑ์ยังสามารถยกระดับผลิตภัณฑ์แปรรูปการเกษตรเข้าสู่ตลาดสากลได้ ในปีงบประมาณ พ.ศ. 2563 มีกลุ่มเป้าหมาย คือ กลุ่มผู้ประกอบการได้รับการพัฒนาบรรจุภัณฑ์ จำนวน 10 ผลิตภัณฑ์ ซึ่งจากการดำเนินการดังกล่าวแล้ว คาดว่าผู้ประกอบการจะมีรายได้ที่เพิ่มขึ้นจากการพัฒนาบรรจุภัณฑ์สินค้า รวมทั้ง บรรจุภัณฑ์ที่ได้รับการพัฒนาสามารถส่งเสริมภาพลักษณ์สินค้าของฝากของที่ระลึกประจำจังหวัด และส่งเสริมด้านการตลาดแก่ผลิตภัณฑ์แปรรูปผลผลิตทางการเกษตรของจังหวัดร้อยเอ็ดได้

3) ส่งเสริมเกษตรกร สถาบันเกษตรกรให้เข้มแข็ง พึ่งตนเองได้ตามหลักปรัชญาของเศรษฐกิจพอเพียง ได้แก่ ส่งเสริมการเลี้ยงปลาไหล ในช่วงยี่สิบปีที่ผ่านมาชาวทุ่งกุลาร้องไห้เป็นแหล่งที่มีปลาไหลชุกชุมมาก แต่การทำนาหรือทำการเกษตรในปัจจุบันนิยมใช้ปุ๋ยเคมี สารกำจัดวัชพืชและสารกำจัดแมลง ทำให้สภาพดินในนาเปลี่ยนไป เมื่อสารเคมีลงสู่น้ำในนาข้าว จึงส่งผลเสียทำลายไส้เดือนและสัตว์หน้าดิน เช่น หนอนแดง ไไรแดง ที่เป็นห่วงโซ่อาหารของสัตว์หลาย ๆ ชนิดรวมทั้งปลาไหล ด้วยสาเหตุนี้ปลาไหลจึงลดจำนวนน้อยลงจนถึงขั้นวิกฤต การส่งเสริมการเลี้ยงปลาไหลในปีงบประมาณ พ.ศ. 2563 มีกลุ่มเป้าหมาย จำนวน 200 ราย ในพื้นที่ 20 อำเภอ จะส่งผลให้พันธุ์ปลาไหลได้รับการขยายพันธุ์เพิ่มมากขึ้น เกษตรกรมีรายได้เพิ่มจากการขายปลาไหล มีพันธุ์ปลาไหลสำหรับกระจายพันธุ์ และเป็นศูนย์กลางการให้บริการความรู้เทคโนโลยีด้านการประมง และการส่งเสริมการเลี้ยงปลารวมในบ่อดิน จังหวัดร้อยเอ็ด มีศักยภาพในการผลิตสัตว์น้ำจืดที่มีคุณภาพดี เนื่องจากสภาพภูมิศาสตร์ทั่วไปดินเป็นดินร่วมปนทราย มีแร่ธาตุในดินที่มีผลทำให้รสชาติเนื้อปลา และมีแม่น้ำสายสำคัญไหลผ่าน เช่น แม่น้ำชี และลำน้ำสาขา ซึ่งมีความอุดมสมบูรณ์ เหมาะสมต่อการเลี้ยงปลา โดยในปีงบประมาณ พ.ศ. 2563 มีเกษตรกรที่ร่วมโครงการ จำนวน 400 ราย ในพื้นที่ 20 อำเภอ วัตถุประสงค์ของโครงการเพื่อเพิ่มศักยภาพการผลิตปลาน้ำจืดให้มีผลผลิตได้ปริมาณเพิ่มขึ้น ส่งเสริมและสนับสนุนการรวมกลุ่มเกษตรกรและการจัดทำบัญชีต้นทุนครัวเรือน เพิ่มอาชีพและรายได้ของเกษตรกรผู้เข้าร่วมโครงการ จำนวน 400 ราย และเป็นการสร้างเครือข่ายความร่วมมือกันสร้างธุรกิจปลาสดและการแปรรูปอื่น ๆ

ประเด็นการพัฒนาที่ 2 : ยกระดับการท่องเที่ยว การบริการ การค้า และการลงทุน จังหวัดได้ดำเนินการขับเคลื่อนการพัฒนา ดังนี้

1) จัดกิจกรรมส่งเสริมการท่องเที่ยวของจังหวัดเพื่อให้จังหวัดเป็นเป้าหมายด้านการท่องเที่ยว โดยการจัดกิจกรรมส่งเสริมการท่องเที่ยวในด้านประเพณีที่สำคัญ ได้แก่ การจัดกิจกรรม “งานประเพณี สมมาน้ำคั้นเพ็งเส็งประทีป” และกิจกรรมงานประเพณี บุญผะเหวด “มหาทานบารมี ประเพณีบุญผะเหวดร้อยเอ็ด ประจำปี 2563 ซึ่งจัดขึ้นเป็นครั้งที่ 21 อย่างยิ่งใหญ่ในวันที่ 10 - 11 พฤศจิกายน 2563 ณ บริเวณลานสาเกตนคร สวนสมเด็จพระศรีนครินทร์ บึงพลาญชัย จังหวัดร้อยเอ็ด งานประเพณีวัฒนธรรมฮีตสิบสองคองสิบสี่ เทศกาลบุญข้าวจี การจัดงานประเพณี บุญสร้างกุ๋ ตำบลมะอี อำเภอธวัชบุรี จัดทำแผ่นพับประชาสัมพันธ์ การจัดทำ Application เชื่อมโยงแหล่งท่องเที่ยวแบบ Digital

2) การพัฒนาระบบโครงสร้างพื้นฐาน การคมนาคมขนส่ง และระบบโลจิสติกส์ให้ได้มาตรฐานรองรับการท่องเที่ยว ได้แก่ ติดตั้งไฟฟ้าแสงสว่างและอุปกรณ์อำนวยความสะดวกปลอดภัยในทางหลวงสายหลักและสายรอง ในจังหวัดร้อยเอ็ด เพิ่มประสิทธิภาพและพัฒนาระบบจราจร เพื่อเพิ่มความปลอดภัยทางถนน ในจังหวัดร้อยเอ็ด

ประเด็นการพัฒนาที่ 3 : พัฒนาและเสริมสร้างศักยภาพคนและสังคมให้เข้มแข็ง จังหวัดได้ดำเนินการ ดังนี้ โครงการเกษตรเพื่ออาหารกลางวัน เพื่อเป็นการเพิ่มแหล่งอาหารโปรตีนให้แก่เด็กนักเรียน เพื่อเป็นแหล่งเรียนรู้ การเลี้ยงไก่ไข่ในโรงเรียนให้แก่ชุมชนใกล้เคียง และเพื่อสร้างรายได้ให้แก่ประชาชนผู้เลี้ยงไก่ไข่ โดยได้ดำเนินการในพื้นที่ 20 อำเภอ 40 โรงเรียน

ประเด็นการพัฒนาที่ 4 : รักษาและสร้างความสมดุลของสิ่งแวดล้อมให้เอื้อต่อการพัฒนาอย่างครบวงจร จังหวัดได้ปลูกป่าโดยประชาชนมีส่วนร่วมในรูปแบบประชารัฐ โดยมีเป้าหมายที่จะเพิ่มพื้นที่ป่าไม้และพื้นที่สีเขียว 750 ไร่ จำนวนกล้าไม้ 150,000 กล้า

1.4.2 สรุปปัญหาอุปสรรคของการดำเนินงานที่ผ่านมา และแนวทางแก้ไข

จังหวัดร้อยเอ็ดมีศักยภาพในการผลิตข้าวหอมมะลิข้าวหอมมะลิที่ดีที่สุด โดยเฉพาะข้าวหอมมะลิจากทุ่งกุลาร้องไห้ซึ่งถือว่าเป็นแหล่งผลิตข้าวหอมมะลิชั้นดีที่สุดและมีเอกลักษณ์ความหอมเฉพาะตัวเป็นที่ต้องการของตลาดทั้งในและต่างประเทศ สามารถที่จะพัฒนาและส่งเสริมให้เป็นศูนย์กลางการผลิตและจำหน่ายข้าวหอมมะลิสู่ตลาดโลกได้ รวมทั้งเป็นเมืองแห่งการท่องเที่ยวในเชิงวิถีพุทธ ด้านวัฒนธรรม ประเพณี และศาสนา เนื่องจากมีขนบธรรมเนียมวัฒนธรรมถือปฏิบัติอย่างจริงจัง มีประเพณีต่างๆ ตลอดปีที่ในภาคอีสานเรียกว่า “ฮีตสิบสองคองสิบสี่” และเป็นเมืองที่มีความสงบเรียบร้อย ประชาชนมีความปลอดภัยในชีวิตและทรัพย์สิน รวมทั้งไม่มีปัญหาด้านอาชญากรรมที่รุนแรง แต่ยังคงพบว่ามีปัญหาที่สำคัญที่ส่งผลกระทบต่อความเป็นอยู่และคุณภาพชีวิตของประชาชน และต้องได้รับการแก้ไขจากหน่วยงานภาครัฐโดยเร่งด่วน ดังนี้

ปัญหาน้ำท่วม - ภัยแล้ง : สภาพภูมิประเทศของจังหวัดร้อยเอ็ดโดยทั่วไปเป็นที่ราบสูง บริเวณทางตอนเหนือของจังหวัดเป็นภูเขาและที่ราบสูง แต่บริเวณตอนล่างของจังหวัดเป็นที่ราบลุ่มแม่น้ำ ประกอบกับตั้งอยู่ตอนกลางของภาคตะวันออกเฉียงเหนือ มีลำน้ำหลักไหลผ่านทั้ง 2 สาย ได้แก่ ลำน้ำชีไหลผ่านทางตอนกลางของจังหวัด และลำน้ำมูลไหลผ่านทางตอนใต้ของจังหวัด ลักษณะลำน้ำหลักไหลผ่านเช่นนี้ จังหวัดร้อยเอ็ดจึงเป็นพื้นที่รองรับน้ำจากต้นน้ำไปลงสู่แม่น้ำโขงที่จังหวัดอุบลราชธานี ซึ่งยากที่จะหลีกเลี่ยงต่อการเกิดน้ำท่วม

นอกจากลักษณะภูมิประเทศและที่ตั้งของจังหวัดดังกล่าวแล้ว ยังมีสาเหตุสำคัญอีกหลายประการที่ทำให้เกิดปัญหาน้ำท่วมในพื้นที่จังหวัดร้อยเอ็ด ได้แก่ ฝนที่ตกในพื้นที่จังหวัดซึ่งมีปริมาณสูงกว่าเกณฑ์เฉลี่ยมาก ทำให้ระบายน้ำไม่ทันเกิดการท่วมขังในพื้นที่ลุ่มเป็นแห่งๆ และเคลื่อนตัวไปท่วมพื้นที่อื่นต่อไป การบริหารจัดการน้ำของ แหล่งกักเก็บน้ำในแหล่ง กักเก็บน้ำที่ตั้งอยู่จังหวัดทางตอนเหนือของจังหวัดร้อยเอ็ด เช่น เขื่อนอุบลรัตน์ จังหวัดขอนแก่น เขื่อนลำปาว จังหวัดกาฬสินธุ์ ยังไม่เป็นเอกภาพและไม่สัมพันธ์กันระหว่างปริมาณการกักเก็บกับการระบายน้ำ โดยปล่อยน้ำในปริมาณมากอย่างรวดเร็ว เป็นสาเหตุสำคัญประการหนึ่งที่ทำให้เกิดปัญหาน้ำท่วมพื้นที่จังหวัดร้อยเอ็ด รวมทั้งการก่อสร้างสิ่งก่อสร้างโครงสร้างพื้นฐานแล้วไปกีดขวางทางน้ำ และมีทางระบายน้ำไม่เพียงพอ การขาดวินัยของประชาชนในเรื่องการทิ้งขยะมูลฝอย การถมที่หรือปลูกสร้างอาคารรุกล้ำทางน้ำธรรมชาติ ตลอดจนแหล่งน้ำตื้นเขินก็เป็นสาเหตุสำคัญของการเกิดปัญหาน้ำท่วมเช่นเดียวกัน

แนวทางแก้ไขปัญหา : ปัญหาน้ำท่วม - ภัยแล้ง เป็นปัญหาสำคัญที่จังหวัดต้องประสบทุกปีและขยายพื้นที่มากขึ้นและยาวนานขึ้น จังหวัดจึงขอเสนอแนวทางในการป้องกันและแก้ไขปัญหที่เกิดขึ้น ดังนี้

- 1) จัดทำแผนแม่บทในการแก้ไขปัญหาน้ำท่วม - ภัยแล้งอย่างเป็นระบบ โดยการสำรวจและจัดนำข้อมูลร่วมกับอำเภอ และองค์กรปกครองส่วนท้องถิ่น ตั้งแต่ต้นน้ำ กลางน้ำ และปลายน้ำ
- 2) พัฒนาแหล่งน้ำ โดยการเพิ่มพื้นที่ชลประทาน โดยเน้นการเพิ่มพื้นที่กักเก็บน้ำ การเพิ่มประสิทธิภาพการกระจายน้ำสู่พื้นที่การเกษตร เพื่อแก้ไขปัญหการขาดแคลนน้ำ (ภัยแล้ง) และการเพิ่มช่องทางระบายน้ำให้ลดความรุนแรงจากน้ำท่วม รวมทั้งการทำฝายชะลอน้ำ
- 3) บริหารจัดการทรัพยากรน้ำโดยการจัดทำระบบ GIS ซึ่งเป็นการนำเทคโนโลยีสารสนเทศภูมิศาสตร์มาประยุกต์ใช้เพื่อรวบรวมข้อมูลทรัพยากรน้ำและข้อมูลที่เกี่ยวข้องมาวิเคราะห์ รวบรวม นำเสนอแหล่งทรัพยากรน้ำของจังหวัดที่มี ส่งผลต่อการตัดสินใจของผู้บริหารในการวางแผนและแก้ไขปัญหาน้ำท่วม - ภัยแล้ง รวมทั้งส่งเสริมการใช้ทรัพยากรน้ำอย่างมีประสิทธิภาพ

ปัญหาราคาข้าวและผลผลิตการเกษตรตกต่ำ : ประชากรของจังหวัดร้อยเอ็ดส่วนใหญ่ประกอบอาชีพทางด้านเกษตรกรรม และผลผลิตการเกษตรที่มีความสำคัญทางเศรษฐกิจ คือ ข้าว อ้อยโรงงาน มันสำปะหลัง ยางพารา แต่ผลผลิตที่มีปัญหาด้านราคาตลอดมาคือข้าวนาปี โดยเฉพาะข้าวหอมมะลิที่เป็นสินค้าหลักของจังหวัด ซึ่งเกี่ยวข้องกับเกษตรกรส่วนใหญ่ มักประสบปัญหาภาวะราคาผลผลิตตกต่ำ ทำให้รายได้ของครัวเรือนเกษตรกรลดลง ประกอบกับเกษตรกรไม่สามารถกำหนดราคาผลผลิตเองได้ขึ้นอยู่กับกลไกตลาดซึ่งไม่แน่นอน ทำให้ส่งผลกระทบต่อเกษตรกรเป็นอย่างมาก ถึงแม้ภาครัฐได้ให้ความช่วยเหลือแล้ว แต่ปัญหายังเกิดขึ้นอยู่เสมอ

แนวทางแก้ไขปัญหา : ปัญหาราคาข้าวและผลผลิตการเกษตรตกต่ำ เป็นปัญหาที่สมควรได้รับการแก้ไขในอันดับต้นของจังหวัด จึงขอเสนอแนวทางในการป้องกันและแก้ไขปัญหที่เกิดขึ้น ดังนี้

- 1) ส่งเสริมเกษตรกรให้ใช้เทคโนโลยีการผลิตข้าวหอมมะลิด้วยวิธีการเกษตรดีที่เหมาะสม (GAP: Good Agricultural Practice) และ Smart Farm “เกษตรกรปราดเปรื่อง” ที่ยึดเกษตรกรเป็นศูนย์กลางให้เป็นผู้มีความรู้ในเรื่องการผลิตข้าว เป็นการเน้นส่งเสริมเกษตรกรที่ปลูกข้าวได้อย่างมีประสิทธิภาพ ต้นทุนต่ำ และผลกำไรสูงสุด และสอดคล้องกับหลักปรัชญาเศรษฐกิจพอเพียง ซึ่งเป็นการพัฒนาคุณภาพข้าวให้มีมาตรฐาน และเป็นสิ่งที่จะยกระดับราคาข้าวให้สูงขึ้นได้ตามกลไกตลาดที่แท้จริง เป็นการเพิ่มรายได้ให้เกษตรกรอย่างมั่นคง

2) ส่งเสริมการผลิตและบริการเชิงอุตสาหกรรม ทั้งสินค้าเกษตรและการบริการให้มีชนิด ปริมาณและคุณภาพตรงตามความต้องการของตลาด โดยเน้นอุตสาหกรรมผลิตภัณฑ์ข้าวหอมมะลิ การรวมกลุ่มแปรรูปผลผลิต และการบริการเกี่ยวกับการท่องเที่ยวเชิงธุรกิจแบบมืออาชีพ

3) ปรับโครงสร้างการผลิตทางการเกษตร โดยปลูกพืชหลาย ๆ ชนิดที่ใช้น้ำน้อย โดยใช้ศูนย์บริการและถ่ายทอดเทคโนโลยีประจำตำบลเป็นตัวขับเคลื่อนงานให้ทุกหน่วยงานลงไปใช้ศูนย์ฯ ในการส่งเสริมเกษตรกรเพื่อปรับโครงสร้างการผลิตทางการเกษตรในทุกพื้นที่ของจังหวัด

ปัญหาความไม่มั่นคงของครอบครัวและสังคม : สถานการณ์ทางสังคมจังหวัดร้อยเอ็ดมีแนวโน้มเพิ่มขึ้น เนื่องจากความสัมพันธ์ในครอบครัว/การทำหน้าที่ของครอบครัวที่ลดลง ภาวะเศรษฐกิจบีบรัดให้พ่อแม่/ผู้ปกครองทำงานมากขึ้น ไม่สามารถบริหารจัดการเวลาได้ ครอบครัวไม่ได้อยู่พร้อมหน้า ทำให้เด็กขาดการปลูกฝังเจตคติและค่านิยมที่ดีงาม บางครอบครัวต้องผลัดภาระความรับผิดชอบเลี้ยงดูเด็กให้แก่สถาบันอื่นๆ ทางสังคมทำหน้าที่แทน เช่น สถานรับเลี้ยงเด็กศูนย์พัฒนาเด็ก เด็กและเยาวชนขาดแบบอย่างที่ดี ส่งผลให้มีพฤติกรรมที่ไม่เหมาะสม และนำไปสู่ปัญหาต่างๆ ทางสังคม ได้แก่ ปัญหายาเสพติด ปัญหาทะเลาะวิวาท ปัญหาความรุนแรงในครอบครัว ปัญหาอาชญากรรม ความปลอดภัยในชีวิตทรัพย์สิน ปัญหาขาดคุณธรรมจริยธรรม ซึ่งให้เห็นถึงถึงคุณภาพชีวิตและความมั่นคงของประชาชนที่ลดเหลือน้อยลงทุกที ซึ่งในการดำเนินงานเพื่อป้องกัน แก้ไขปัญหาสังคมนั้น จำเป็นต้องอาศัยความร่วมมือของเครือข่ายในการทำงาน มีการเชื่อมโยงกลุ่มเครือข่ายต่าง ๆ ในชุมชนให้เกิดพลังในการแก้ไขและป้องกันปัญหา รวมถึงการพัฒนาเครือข่ายให้มีศักยภาพเท่าทันการเปลี่ยนแปลงทางสังคมที่มีความสลับซับซ้อน

แนวทางแก้ไขปัญหา : ปัญหาความไม่มั่นคงของครอบครัวและสังคม เป็นปัญหาสังคมที่สมควรได้รับการพัฒนา ป้องกันและแก้ไขในอันดับต้นของจังหวัด หากครอบครัวมีความอบอุ่นเข้มแข็งก็สามารถเป็นเกราะป้องกันปัญหาสังคมอื่นๆ ได้ จังหวัดจึงขอเสนอแนวทางในการป้องกันและแก้ไขปัญหาที่เกิดขึ้น ดังนี้

1) เสริมสร้างความร่วมมือของคนในชุมชนให้มีกลไกในการเฝ้าระวัง ป้องกันและแก้ไขปัญหาครอบครัวโดยชุมชน

2) พัฒนาศักยภาพคนและระบบการดำเนินงานของเครือข่ายเฝ้าระวังปัญหาครอบครัวให้มีประสิทธิภาพสามารถลดปัญหาทางสังคมได้ อาทิ ยาเสพติด เด็กและผู้สูงอายุถูกทอดทิ้ง เด็กเยาวชนประพฤติดนไม่สมควรแก่วัย ครอบครัวแตกแยก และความรุนแรงในครอบครัว

3) สนับสนุนการดำเนินงานพัฒนาสังคมขององค์กรปกครองท้องถิ่นและชุมชนในการร่วมมือเฝ้าระวัง ป้องกันและแก้ไขปัญหาครอบครัวอย่างยั่งยืน ประชาชนมีคุณภาพชีวิตที่ดีขึ้นและสังคมเข้มแข็ง

ปัญหาโรคระบาดใหม่ : การแพร่ระบาดของโรคติดเชื้อไวรัสโคโรนา 2019 (โควิด-19) เป็นโรคติดต่อที่เกิดจากเชื้อไวรัสโคโรนาสายพันธุ์ใหม่ที่เพิ่งค้นพบ การระบาดของโรคติดเชื้อไวรัสโคโรนาสายพันธุ์ใหม่ 2019 (COVID-19) ปัจจุบันพบผู้ป่วยติดเชื้อในหลายประเทศ ซึ่งผลจากการระบาดของโรคติดเชื้อไวรัสโคโรนา 2019 (โควิด -19) ส่งผลให้ทุกภาคส่วน ได้แก่ ภาคเกษตรกรรม ภาคอุตสาหกรรม การค้า/การลงทุน ภาคการท่องเที่ยว

และบริการ หรือแม้กระทั่งภาคราชการได้รับผลกระทบเป็นอย่างมาก เช่น การดำเนินโครงการตามแผนปฏิบัติราชการประจำปีของจังหวัด จากมาตรการการป้องกันการแพร่ระบาดของโรคฯ ที่ให้ส่วนราชการและหน่วยงานของรัฐระงับหรือเลื่อนการเดินทางไปศึกษา ดูงาน ฝึกอบรม หรือประชุม ทั้งในประเทศและต่างประเทศ หลีกเลี้ยงหรือเลื่อนการจัดกิจกรรมที่มีการรวมตัวกันของประชาชนจำนวนมาก และอาจมีความเสี่ยงต่อการแพร่ระบาดของโรคโดยไม่จำเป็น เป็นต้น จากการดำเนินการตามมาตรการการป้องกันการแพร่ระบาดของโรคฯ ส่งผลกระทบบนตรงต่อการใช้จ่ายงบประมาณประจำปีงบประมาณ พ.ศ. 2564 ซึ่งไม่เป็นไปตามมาตรการเร่งรัดการใช้จ่ายงบประมาณประจำปีงบประมาณ พ.ศ. 2564

ส่วนที่ 2 ประเด็นการพัฒนา

2.1 การวิเคราะห์ข้อมูลด้านต่าง ๆ

2.1.1 การวิเคราะห์ข้อมูลด้านเศรษฐกิจ

1) ผลิตภัณฑ์มวลรวมจังหวัด (Gross Provincial Product : GPP) ณ ราคาประจำปี ตั้งแต่ปี 2558 - 2562 มีมูลค่าเพิ่มขึ้นทุกปี จาก 66,682 ล้านบาท ในปี 2558 เป็น 78,134 ล้านบาท ในปี 2562 รายได้เฉลี่ยต่อหัวประชากร (Per Capita GPP) ในปี 2562 เป็น 73,567 บาท เพิ่มขึ้นจากปี 2561 ที่มีรายได้เฉลี่ยต่อหัวประชากรเป็น 71,590 บาท

ตาราง 51 ผลิตภัณฑ์มวลรวมของจังหวัดร้อยเอ็ด พ.ศ. 2559 – 2563

สาขา	ปี 2559	ปี 2560r	ปี 2561r	ปี 2562r	ปี 2563r
เกษตรกรรม การป่าไม้และประมง	15,809	14,939	15,502	14,697	15,776
เกษตรกรรม การป่าไม้และประมง	15,773	14,599	14,504	14,697	15,776
ภาคนอกเกษตร	54,479	58,364	60,970	63,437	64,855
อุตสาหกรรม	7,371	7,318	7,932	8,467	9,094
การทำเหมืองแร่และเหมืองหิน	237	257	231	239	268
การผลิต	6,085	5,961	6,662	7,041	7,422
ไฟฟ้า ก๊าซ ไอน้ำ และระบบปรับอากาศ	906	940	849	953	1,167
การจัดหาน้ำ การจัดการและการบำบัด น้ำเสีย ของเสีย และสิ่งปฏิกูล	144	161	190	235	237
ภาคบริการ	47,125	51,045	53,008	54,969	55,761
การก่อสร้าง	2,688	2,485	2,753	2,792	2,863
การขายส่งและการขายปลีก การซ่อมยานยนต์และจักรยานยนต์	8,567	10,740	11,744	12,203	12,756
การขนส่งและสถานที่เก็บสินค้า	1,228	1,434	1,524	1,746	1,577
ที่พักแรมและบริการด้านอาหาร	599	653	741	792	570

สาขา	ปี 2559	ปี 2560r	ปี 2561r	ปี 2562r	ปี 2563r
ข้อมูลข่าวสารและการสื่อสาร	386	459	487	546	715
กิจกรรมทางการเงินและการประกันภัย	6,800	7,186	7,680	8,304	8,347
กิจกรรมอสังหาริมทรัพย์	4,769	5,571	5,329	5,479	5,453
กิจกรรมทางวิชาชีพ วิทยาศาสตร์ และเทคนิค	13	14	19	26	45
กิจกรรมการบริหารและการบริการสนับสนุน	78	85	60	60	76
การบริหารราชการ การป้องกันประเทศ และการประกันสังคมภาคบังคับ	5,496	5,588	5,926	6,233	5,997
การศึกษา	12,545	12,695	12,322	12,127	12,472
กิจกรรมด้านสุขภาพและงานสังคมสงเคราะห์	2,699	2,854	3,094	3,303	3,574
ศิลปะ ความบันเทิง และนันทนาการ	148	175	205	243	217
กิจกรรมบริการด้านอื่นๆ	1,110	1,144	1,122	1,114	1,099
ผลิตภัณฑ์มวลรวมจังหวัด	70,305	73,303	76,442	78,134	80,631
ผลิตภัณฑ์มวลรวมจังหวัดต่อคน (บาท)	65,173	68,291	71,590	73,567	76,334
ประชากร (1,000 คน)	1,079	1,073	1,068	1,062	1,056

ที่มา : สำนักงานสภาพัฒนาการเศรษฐกิจและสังคมแห่งชาติ

(หน่วย : ล้านบาท)

จากตารางการเปรียบเทียบรายได้เฉลี่ยต่อคนต่อปี ตั้งแต่ พ.ศ. 2556 - 2562 ซึ่งในปี 2562 จำนวนครัวเรือนที่ไม่ผ่านเกณฑ์มีจำนวน 871 ครัวเรือน ส่วนหนึ่งเป็นผลมาจากแผนพัฒนาเศรษฐกิจและสังคมแห่งชาติ ฉบับที่ 12 (พ.ศ. 2560 - 2564) ซึ่งคณะอนุกรรมการพัฒนาคุณภาพชีวิตของประชาชน (พชช.) ได้ให้ความเห็นชอบเครื่องชี้วัดและแบบสอบถาม จปฐ. จำนวน 5 หมวด 31 ตัวชี้วัด และมีการปรับเกณฑ์รายได้ที่ใช้วัด จากเดิมกำหนดเกณฑ์ รายได้ไว้ที่ 30,000 บาท/คน/ปี ซึ่งในปี 2560 - 2564 เกณฑ์รายได้ที่ใช้วัดกำหนดไว้ที่ 38,000 บาท/คน/ปี

ตาราง 52 จำนวนครัวเรือนที่มีรายได้ต่ำกว่าเกณฑ์ รายได้เฉลี่ยต่อคนต่อปี พ.ศ. 2556 – 2562

ปี พ.ศ.	ครัวเรือนที่มีรายได้ต่ำกว่าเกณฑ์ จปฐ.(ครัวเรือน)	รายได้เฉลี่ย/คน/ปี (บาท)
2560	1,394	73,454.06
2561	1,191	72,532.91
2562	871	70,803
2563	จังหวัดไม่ได้มีการจัดเก็บข้อมูล	
2564	1,158	74,221.75
2565	อยู่ระหว่างดำเนินการ	

ที่มา : สำนักงานพัฒนาชุมชนจังหวัดร้อยเอ็ด

ตาราง 53 รายได้เฉลี่ยต่อคนต่อปี ของจังหวัดในกลุ่มภาคตะวันออกเฉียงเหนือตอนกลาง ปี พ.ศ. 2563

จังหวัด	ประชากร (1,000 คน)	ผลิตภัณฑ์มวล รวมจังหวัด (ล้านบาท)	รายได้เฉลี่ย ต่อคนต่อปี (บาท)	ลำดับ ของภาค	ลำดับ ของประเทศ
ร้อยเอ็ด	1,056	80,631	76,334	10	63
ขอนแก่น	1,714	208,472	121,648	1	33
มหาสารคาม	780	62,755	80,422	8	58
กาฬสินธุ์	792	58,163	73,404	13	67

ที่มา : การสำรวจภาวะเศรษฐกิจและสังคมของครัวเรือน สำนักงานสถิติแห่งชาติ

2) รายได้เฉลี่ยต่อเดือน ค่าใช้จ่ายเฉลี่ยต่อเดือน และหนี้สินต่อครัวเรือน

จากข้อมูลผลการสำรวจภาวะเศรษฐกิจและสังคมของครัวเรือน สำนักงานสถิติแห่งชาติ พบว่า ในปี 2564 ครัวเรือนในจังหวัดร้อยเอ็ด มีรายได้เฉลี่ย ประมาณ 17,713.50 บาท/เดือน/ครัวเรือน มีค่าใช้จ่ายเฉลี่ยประมาณ 15,606.70 บาท/เดือน/ครัวเรือน และมีจำนวนหนี้สินเฉลี่ย ประมาณ 155,726.18บาท/ครัวเรือน

ตาราง 54 รายได้เฉลี่ย ค่าใช้จ่ายเฉลี่ย จำนวนหนี้สินเฉลี่ยต่อครัวเรือน พ.ศ. 2561 – 2565

รายการ	2561	2562	2563	2564	2565
1. รายได้เฉลี่ยต่อเดือนต่อครัวเรือน	-	18,818.99	-	17,713.50	
2. ค่าใช้จ่ายเฉลี่ยต่อเดือนต่อครัวเรือน	15,685.74	17,320.40	15,738.71	15,606.70	
3. จำนวนหนี้สินเฉลี่ยต่อครัวเรือน	-	97,318.13	-	155,726.18	

ที่มา : การสำรวจภาวะเศรษฐกิจและสังคมของครัวเรือน สำนักงานสถิติแห่งชาติ

ตาราง 55 รายได้เฉลี่ยต่อเดือนต่อครัวเรือน ของจังหวัดในกลุ่มภาคตะวันออกเฉียงเหนือตอนกลางพ.ศ. 2561-2565

จังหวัด	2561	2562	2563	2564	2565
ร้อยเอ็ด	-	18,818.99	-	17,713.50	
ขอนแก่น	-	19,252.50	-	18,028.45	
มหาสารคาม	-	22,191.96	-	26,542.15	
กาฬสินธุ์	-	19,088.97	-	19,398.37	
ภาคตะวันออกเฉียงเหนือ	-	20,600.34	-	21,587.00	
ประเทศ	-	26,018.42	-	27,352.00	

ที่มา : การสำรวจภาวะเศรษฐกิจและสังคมของครัวเรือน สำนักงานสถิติแห่งชาติ

ตาราง 56 ค่าใช้จ่ายเฉลี่ยต่อเดือนต่อครัวเรือน ของจังหวัดในกลุ่มภาคตะวันออกเฉียงเหนือตอนกลาง พ.ศ. 2561 – 2565

จังหวัด	2561	2562	2563	2564	2565
ร้อยเอ็ด	15,685.74	17,320.40	15,738.71	15,606.70	
ขอนแก่น	17,589.11	17,662.59	17,320.99	15,054.60	
มหาสารคาม	17,286.87	18,308.83	19,027.99	20,000.26	
กาฬสินธุ์	11,857.86	13,076.14	13,544.26	14,389.96	
ภาคตะวันออกเฉียงเหนือ	16,343.00	16,552.64	16,810.00	16,869.00	
ประเทศ	21,346.00	20,742.12	21,329.00	21,616.00	

ที่มา : การสำรวจภาวะเศรษฐกิจและสังคมของครัวเรือน สำนักงานสถิติแห่งชาติ

ตาราง 57 จำนวนหนี้สินเฉลี่ยต่อครัวเรือน ของจังหวัดในกลุ่มภาคตะวันออกเฉียงเหนือตอนกลาง พ.ศ. 2561–2565

จังหวัด	2561	2562	2563	2564	2565
ร้อยเอ็ด	-	97,318.13	-	155,726.18	
ขอนแก่น	-	75,036.34	-	47,602.03	
มหาสารคาม	-	224,947.57	-	343,780.44	
กาฬสินธุ์	-	190,144.40	-	191,828.42	
ภาคตะวันออกเฉียงเหนือ		174,819.91		217,802.00	
ประเทศ		157,703.82		202,946.94	

ที่มา : การสำรวจภาวะเศรษฐกิจและสังคมของครัวเรือน สำนักงานสถิติแห่งชาติ

จากข้อมูล พบว่า ครัวเรือนจังหวัดร้อยเอ็ดมีรายได้เฉลี่ยต่อเดือน เป็นลำดับที่ 3 ในกลุ่มจังหวัด รองจากจังหวัดขอนแก่น มีค่าใช้จ่ายเฉลี่ยต่อเดือน เป็นลำดับที่ 3 ในกลุ่มจังหวัดเช่นกัน สำหรับด้านหนี้สินเฉลี่ยต่อครัวเรือนอยู่ในลำดับที่ 3 ของกลุ่มจังหวัดรองจากจังหวัดกาฬสินธุ์ และยิ่งพบว่าจังหวัดกาฬสินธุ์มีสัดส่วนคนจนรองจากจังหวัดมหาสารคาม

ตาราง 58 สัดส่วนคนจน เมื่อวัดด้านรายจ่ายเพื่อการอุปโภคบริโภค ของจังหวัดในกลุ่มภาคตะวันออกเฉียงเหนือตอนกลาง พ.ศ. 2561 – 2565

จังหวัด	2561	2562	2563	2564	2565
ร้อยเอ็ด	7.63	2.53	8.67		
ขอนแก่น	6.14	2.35	0.75		
กาฬสินธุ์	31.26	20.21	23.79		
มหาสารคาม	11.95	3.79	3.96		
ภาคตะวันออกเฉียงเหนือ	13.30	8.37	11.54		
ประเทศ	9.85	6.24	6.84		

ที่มา : ข้อมูลจากการสำรวจภาวะเศรษฐกิจและสังคมของครัวเรือน สำนักงานสถิติแห่งชาติ

3) การเงินการธนาคาร

ในปี 2562 จังหวัดร้อยเอ็ดมีธนาคารพาณิชย์และสถาบันการเงิน 47 แห่ง มีเงินฝากออมทรัพย์จำนวน 23,232 ล้านบาท มียอดเงินให้กู้ยืมสูงสุด จำนวน 39,756 ล้านบาท จะเห็นได้ว่าจำนวนสาขาธนาคารพาณิชย์ มีจำนวนเงินหมุนเวียนในการรับฝากเงินและสินเชื่อเพิ่มขึ้นอย่างต่อเนื่องเช่นกัน

ตาราง 59 เงินฝากและเงินให้สินเชื่อของธนาคารพาณิชย์ ของจังหวัดกลุ่มภาคตะวันออกเฉียงเหนือตอนกลาง พ.ศ. 2561 - 2562

(หน่วย : ล้านบาท)

จังหวัด	จำนวน สำนัก งาน	เงินฝากกระแสรายวัน		เงินฝากออมทรัพย์		สินเชื่อเบิกเกิน		เงินให้กู้ยืม	
		2561	2562	2561	2562	2561	2562	2561	2562
ร้อยเอ็ด	47	918	1,090	21,642	23,232	8,471	7,923	34,163	39,756
ขอนแก่น	122	2,602	2,585	71,903	74,743	18,782	18,444	102,071	105,003
มหาสารคาม	39	948	1,260	19,239	20,201	5,382	5,128	17,245	28,467
กาฬสินธุ์	30	751	634	13,475	13,986	5,531	5,105	15,253	15,706

ที่มา: ธนาคารแห่งประเทศไทย สำนักงานภาคตะวันออกเฉียงเหนือ

2.1.2 การวิเคราะห์ข้อมูลด้านการเกษตร

มูลค่าผลิตภัณฑ์มวลรวมจังหวัด 80,631 ล้านบาท จังหวัดมีสัดส่วนต่อภาค คิดเป็นร้อยละ 4.9 และมีสัดส่วนต่อกลุ่มภาคตะวันออกเฉียงเหนือ ร้อยละ 19.1

มูลค่าผลิตภัณฑ์มวลรวมจังหวัดร้อยเอ็ด เฉลี่ยต่อหัว 76,334 บาท ซึ่งจังหวัดขอนแก่นมีมูลค่าผลิตภัณฑ์มวลรวม เฉลี่ยต่อหัวสูงที่สุดในกลุ่มภาคตะวันออกเฉียงเหนือ คือ 124,729 บาท

โครงสร้างทางเศรษฐกิจของจังหวัดร้อยเอ็ดมีดังนี้ ภาคการเกษตร 18.8 % ภาคอุตสาหกรรม 10.8 % และภาคบริการ 70.4 % ผลิตภัณฑ์เกษตร และอุตสาหกรรมที่สำคัญ มีดังนี้

อีสานกลาง : ข้าว อ้อย มันสำปะหลัง โคเนื้อ สุกร / อุตสาหกรรมอาหารเครื่องดื่ม (สุรา โรงสีข้าว น้ำตาล) เครื่องแต่งกาย กระดาษ

กาฬสินธุ์ : ข้าว อ้อย มันสำปะหลัง ยางพารา กระบือ / อุตสาหกรรมอาหารเครื่องดื่ม (น้ำตาล โรงสีข้าว แปรรูปเนื้อสัตว์) ผลิตภัณฑ์แร่โลหะ ผลิตภัณฑ์ยาง

ขอนแก่น : ข้าว อ้อย มันสำปะหลัง โคเนื้อ สุกร / อุตสาหกรรมอาหารเครื่องดื่ม (สุรา โรงสีข้าว น้ำตาล) กระดาษ เครื่องแต่งกาย

มหาสารคาม : ข้าว มันสำปะหลัง โคเนื้อ กระบือ อ้อย / อุตสาหกรรมอาหารเครื่องดื่ม (โรงสีข้าว แปรรูปเนื้อสัตว์ น้ำตาล) สิ่งทอสิ่งถัก เครื่องแต่งกาย

ร้อยเอ็ด : ข้าว ยาสูบ สุกร ยางพารา มันสำปะหลัง / อุตสาหกรรมอาหารเครื่องดื่ม (โรงสีข้าว แปรรูปเนื้อสัตว์) เครื่องแต่งกาย ผลิตภัณฑ์แร่โลหะ

1) ข้าว การปลูกข้าวของจังหวัดร้อยเอ็ด ส่วนใหญ่จะปลูกข้าวเจ้านาปี ส่วนข้าวเหนียวจะปลูกไว้เพื่อการบริโภค สำหรับปี 2563 มีพื้นที่เก็บเกี่ยวเท่ากับพื้นที่เพราะปลูก เพราะในรอบปีไม่มีปัญหาภัยแล้งและน้ำท่วมทำให้ได้ผลผลิตเพิ่มมากขึ้น

ตาราง 60 พื้นที่การปลูกข้าว พื้นที่เก็บเกี่ยวและผลผลิต ปี พ.ศ. 2564

รายการ	พื้นที่ทำการเกษตร (ไร่)	พื้นที่เก็บเกี่ยว (ไร่)	ผลผลิต(ตัน)
ข้าวเหนียนาปี	505,024.76	505,024.76	176,758.67
ข้าวเจ้านาปี	2,652,851.30	2,562,546.55	896,891.29
ข้าวเหนียว นาปรัง	6,542.75	6,542.75	3,788.25
ข้าวเจ้านาปรัง	159,401.50	159,401.50	92,293.46

ที่มา : สำนักงานเกษตรจังหวัดร้อยเอ็ด ข้อมูล ณ วันที่ 5 เดือน กันยายน พ.ศ. 2565

ตาราง 61 พื้นที่เพาะปลูกข้าวนาปี ในเขตชลประทานและนอกเขตชลประทาน ปี พ.ศ. 2560 - 2563

เขตชลประทาน	2560		2561		2562		2563	
	จำนวน (ไร่)	ร้อยละ	จำนวน(ไร่)	ร้อยละ	จำนวน (ไร่)	ร้อยละ	จำนวน (ไร่)	ร้อยละ
ในเขต ชลประทาน	254,918	8.3	254,362	8.3	225,637	7.4	258,634	10.8
นอกเขต ชลประทาน	2,822,720	91.7	2,820,803	91.7	2,805,051	92.6	2,134,450	89.2

ที่มา : สำนักงานเศรษฐกิจการเกษตร กระทรวงเกษตรและสหกรณ์

ผลผลิตข้าวหอมมะลิของจังหวัดร้อยเอ็ด นอกจากขึ้นอยู่กับสภาพดินที่ดีและขั้นตอนการปลูกแล้ว ยังขึ้นอยู่กับสภาพแวดล้อมและธรรมชาติด้วย โดยในปี 2558 - 2563 จังหวัดร้อยเอ็ดไม่ประสบปัญหาภัยแล้ง และน้ำท่วมทำให้ได้ผลผลิตเฉลี่ยต่อไร่เพิ่มขึ้น

ตาราง 62 ผลผลิตข้าวหอมมะลิ ปริมาณการจำหน่าย รายได้จากการจำหน่าย ปี พ.ศ. 2558 - 2563

รายการ	2558	2559	2560	2561	2562	2563
ผลผลิตเฉลี่ยต่อไร่ (กก.)	437	442	432	415	354	413
ผลผลิตข้าวหอมมะลิ (ตัน)	1,177,487	1,115,955	921,211	904,136	811,762	1,022,214
ปริมาณการจำหน่าย (ตัน)	986,565	-	-	-	-	-
รายได้จากการจำหน่าย(ล้านบาท)	15,550	13,391	14,359	15,556	12,582	-
ระดับราคาข้าวหอมมะลิเฉลี่ยต่อตัน	13,290	10,975	11,619	15,300	15,500	-

ที่มา : ข้อมูลจากโครงการแปลงแผนแม่บทระบบสถิติประเทศไทยสู่การปฏิบัติเชิงพื้นที่

2) พืชเศรษฐกิจที่สำคัญอื่นๆ

นอกจากข้าวที่เป็นพืชเศรษฐกิจสำคัญของจังหวัดแล้ว ยังมีพืชเศรษฐกิจสำคัญอื่นๆ ที่เกษตรกรนิยมปลูกเพื่อเพิ่มรายได้ ได้แก่ อ้อย มันสำปะหลัง ยางพารา ปาล์มน้ำมัน ฯลฯ โดยอ้อยมีเนื้อที่เก็บเกี่ยวและผลผลิตสูงกว่าพืชประเภทอื่น โดยในปี 2563 มีผลผลิต 1,164,457 ตัน ส่วนมันสำปะหลังมีผลผลิต 218,292 ตัน

ตาราง 63 พื้นที่เพาะปลูก ผลผลิต พืชเศรษฐกิจ พ.ศ. 2559 - 2563

พืช	เนื้อที่ปลูก (ไร่)				
	2559	2560	2561	2562	2563
อ้อย	-	-	-	-	-
มันสำปะหลัง	52,121	55,021	52,039	56,495	63,403
ยางพารา	90,539	89,946	89,365	89,359	91,211
ปาล์มน้ำมัน	1,296	1,296	1,658	1,930	2,506
พืช	เนื้อที่เก็บเกี่ยว (ไร่)				

	2559	2560	2561	2562	2563
อ้อย	125,162	111,270	158,137	161,488	144,291
มันสำปะหลัง	52,142	53,861	50,671	56,795	62,703
ยางพารา	61,577	70,346	82,348	86,609	88,138
ปาล์มน้ำมัน	899	1,038	1,529	1,617	1,641
พืช	ผลผลิต (ตัน)				
	2559	2560	2561	2562	2563
อ้อย	1,123,958	1,029,693	1,845,455	1,912,407	1,164,457
มันสำปะหลัง	168,904	176,199	169,194	194,487	218,292
ยางพารา	10,878	13,577	14,411	14,983	14,983
ปาล์มน้ำมัน	857	1,028	2,583	2,350	2,278
พืช	ผลผลิตต่อไร่ (กก.)				
	2559	2560	2561	2562	2563
อ้อย	8,980	9,254	11,670	10,020	11,210
มันสำปะหลัง	3,239	3,271	3,339	3,494	3,481
ยางพารา	177	193	175	173	174
ปาล์มน้ำมัน	953	990	1,689	1,453	1,388

ที่มา : สำนักงานเศรษฐกิจการเกษตร กระทรวงเกษตรและสหกรณ์

สำหรับการปลูกมันสำปะหลัง พบว่า เนื้อที่ปลูกและเนื้อที่เก็บเกี่ยวเพิ่มขึ้น แต่ยังคงน้อยกว่าทุกจังหวัด ในกลุ่มภาคตะวันออกเฉียงเหนือตอนกลาง ทั้งนี้ โดยจังหวัดร้อยเอ็ดมีผลผลิตเฉลี่ยต่อไร่สูงกว่าจังหวัดขอนแก่น และจังหวัดมหาสารคาม แต่ต่ำกว่าจังหวัดกาฬสินธุ์

ตาราง 64 ผลผลิตมันสำปะหลัง จังหวัดในกลุ่มภาคตะวันออกเฉียงเหนือตอนกลาง พ.ศ. 2559 – 2563

จังหวัด	เนื้อที่ปลูก (ไร่)				
	2559	2560	2561	2562	2563
ร้อยเอ็ด	52,121	55,021	52,039	53,618	63,403
มหาสารคาม	110,802	140,516	124,619	129,895	156,248
กาฬสินธุ์	252,183	246,453	241,523	223,171	274,692
ขอนแก่น	206,444	232,674	232,949	214,129	241,684
ร้อยเอ็ด	52,142	53,861	50,671	53,118	62,703
มหาสารคาม	110,718	120,483	121,341	125,370	152,859
กาฬสินธุ์	252,155	243,222	238,903	255,268	271,433
ขอนแก่น	206,315	216,644	212,592	230,492	235,940
ร้อยเอ็ด	168,904	176,199	169,194	183,629	218,292
มหาสารคาม	359,681	383,242	383,371	406,073	488,907
กาฬสินธุ์	880,668	875,616	856,325	939,642	971,642
ขอนแก่น	683,735	737,716	732,135	806,952	758,090
ร้อยเอ็ด	3,239	3,271	3,339	3,457	3,481
มหาสารคาม	3,249	3,181	3,159	3,239	3,198
กาฬสินธุ์	3,493	3,600	3,584	3,681	3,578
ขอนแก่น	3,314	3,405	3,444	3,501	3,213

ที่มา : สำนักงานเศรษฐกิจการเกษตร กระทรวงเกษตรและสหกรณ์

ตาราง 65 ผลผลิตอ้อย จังหวัดในกลุ่มภาคตะวันออกเฉียงเหนือตอนกลาง พ.ศ. 2559 – 2563

จังหวัด	เนื้อที่เก็บเกี่ยว (ไร่)				
	2559	2560	2561	2562	2563
ร้อยเอ็ด	125,162	111,270	158,137	170,598	144,291
มหาสารคาม	154,896	137,186	168,454	171,711	143,942
กาฬสินธุ์	395,536	351,600	424,860	459,409	388,640
ขอนแก่น	596,319	534,386	639,332	668,869	549,726
จังหวัด	ผลผลิต (ตัน)				
	2559	2560	2561	2562	2563
ร้อยเอ็ด	1,123,958	1,029,693	1,845,455	1,929,941	1,011,834
มหาสารคาม	1,370,833	1,255,255	1,960,807	1,912,407	1,164,457
กาฬสินธุ์	3,718,036	3,305,036	4,936,871	5,296,986	3,199,296
ขอนแก่น	5,414,572	4,927,035	7,460,999	7,257,231	4,057,973
จังหวัด	ผลผลิตต่อไร่ (กก.)				
	2559	2560	2561	2562	2563
ร้อยเอ็ด	8,980	9,254	11,670	11,210	8,070
มหาสารคาม	8,850	9,150	11,640	10,860	7,029
กาฬสินธุ์	9,400	9,400	11,620	11,530	8,232
ขอนแก่น	9,080	9,220	11,670	10,850	7,382

ที่มา : สำนักงานเศรษฐกิจการเกษตร กระทรวงเกษตรและสหกรณ์

ตาราง 66 สถิติสัตว์เศรษฐกิจที่สำคัญของจังหวัดร้อยเอ็ด ปี พ.ศ. 2561 – 2565

ชนิดสัตว์	2561	2562	2563	2564	2565
ไก่	2,450,787	2,481,082	4,093,665	4,475,664	4,179,884
เป็ด	418,764	454,224	498,093	584,444	553,978
โค	261,031	218,983	259,161	382,945	394,757
สุกร	125,249	131,451	99,596	139,943	135,398
กระป๋อง	55,503	55,515	60,797	78,589	76,524
แพะ	434	644	3,104	5,265	6,168

ที่มา สำนักงานปศุสัตว์จังหวัดร้อยเอ็ด (ข้อมูล ณ วันที่ 30 มิถุนายน 2565)

ข้าวหอมมะลิทุ่งกุลาร้องไห้

หอมมะลิจากทุ่งกุลาร้องไห้ เป็นสินค้าที่สร้างรายได้หลักของจังหวัด มีพื้นที่ปลูกมากและราคาสูง ลักษณะเด่นของข้าวหอมมะลิจากทุ่งกุลาร้องไห้ “หอม ยาว ขาว นุ่ม” ทั้งนี้เป็นผลจากลักษณะภูมิประเทศที่ปลูกเป็นดินร่วนปนทราย มีความอุดมสมบูรณ์ต่ำ อาศัยน้ำฝนเป็นหลัก ในดินมีธาตุโซเดียมและซิลิกาที่มีความเค็มในดิน ความแห้งแล้งของพื้นที่ พันธุ์ข้าว สภาพอากาศ ธาตุอาหารในดิน ส่งผลให้ข้าวเกิดความเครียดและหลังสารหอม 2-acetyl-1-pyrroline(2AP) ในปริมาณ 0.1-0.2 ไมโครกรัม ประกอบกับการใช้ภูมิปัญญาท้องถิ่นในการคัดเลือกเมล็ดพันธุ์ที่ดี ใช้วิธีการปลูกที่เหมาะสม มีการทำคั่นนาปักเก็บน้ำให้เพียงพอต่อการเจริญเติบโตมีการระบายน้ำออกก่อนช่วงเก็บเกี่ยวประมาณ 10 วัน และเก็บเกี่ยวในระยะพลับพลึง ปัจจัยเหล่านี้ทำให้ข้าวมีความหอมมากกว่าข้าวหอมมะลิที่ปลูกในพื้นที่อื่นของประเทศ

ข้าวหอมมะลิทุ่งกุลาร้องไห้(Thung Kula Rong-Hai Thai Hom Mali Rice:TKR) ได้จดทะเบียนสิ่งตีบ่งชี้ทางภูมิศาสตร์ เลขที่ สข 50100022 เมื่อวันที่ 28 เมษายน 2549 ในที่นี้หมายถึง ข้าวเปลือก ข้าวกล้อง และข้าวขาว ที่แปรรูปมาจากข้าวเปลือกพันธุ์ข้าวหอมที่ไวต่อแสง คือพันธุ์ข้าวดอกมะลิ 105 และกข 15 ปลูกในฤดูนาปี มีกลิ่นหอมตามธรรมชาติ ปลูกในเขตพื้นที่ทุ่งกุลาร้องไห้ 2,107,690 ไร่ ครอบคลุม 5 จังหวัด คือ ร้อยเอ็ด สุรินทร์ มหาสารคาม ศรีสะเกษ และยโสธร

นอกจากนี้ยังได้ยื่นขอจดทะเบียนในอียู เมื่อวันที่ 18 พฤศจิกายน 2551 แต่ได้รับการคัดค้านจาก 5 ประเทศ ได้แก่ สหราชอาณาจักร อิตาลี เบลเยียม ฝรั่งเศส และเนเธอร์แลนด์ ทำให้ต้องยื่นเอกสารเพิ่มเติม และในที่สุดได้รับการประกาศจดทะเบียนเป็นสินค้าจีไอในอียู เมื่อวันที่ 12 กุมภาพันธ์ 2556 และมีผลวันที่ 4 มีนาคม 2556 ทำให้ข้าวใช้ตรา Protected Geographical Indication ของอียูติดที่สินค้าได้ สร้างความเชื่อมั่นผู้บริโภคและยกระดับมาตรฐานสินค้าสู่ตลาดโลก

ตาราง 67 พื้นที่ในเขตทุ่งกุลาร้องไห้รายจังหวัด

จังหวัดในพื้นที่ทุ่งกุลาร้องไห้	พื้นที่ในเขตทุ่งกุลาร้องไห้ (ไร่)	ร้อยละของพื้นที่ทุ่งกุลาร้องไห้
- ร้อยเอ็ด (อ.เกษตรวิสัย สุวรรณภูมิ ปทุมรัตน์ โพนทราย หนองฮี)	986,807	46.82
- มหาสารคาม (อ.พยัคฆภูมิพิสัย)	193,890	9.20
- สุรินทร์ (อ.ท่าตูม ชุมพลบุรี)	575,993	27.33
- ศรีสะเกษ (อ.ราษีไศล ตีลาลาด)	287,000	13.62
- ยโสธร (อ.มหาชนะชัย ค้อวัง)	64,000	3.04

ที่มา : สำนักงานเศรษฐกิจการเกษตร กระทรวงเกษตรและสหกรณ์

โดยจังหวัดร้อยเอ็ดครอบคลุมพื้นที่ในเขตทุ่งกุลาร้องไห้มากที่สุด 986,807 ไร่ (ร้อยละ 46.8) และการปลูกข้าวหอมมะลิยังได้ผลผลิตเฉลี่ยต่อไร่สูงกว่าทุกจังหวัดในเขตทุ่งกุลาร้องไห้ด้วยกัน

2.1.3 การวิเคราะห์ข้อมูลด้านอุตสาหกรรม

ในเรื่องของธุรกิจและอุตสาหกรรม พบว่า จังหวัดมีการเปลี่ยนแปลงของจำนวนสถานประกอบการไม่มากนัก สถานประกอบการส่วนใหญ่ยังสามารถดำเนินกิจการได้ต่อเนื่อง โดยในปี 2562 มีสถานประกอบการจำนวน 3,874 แห่ง มีการจ้างงานภายในจังหวัด จำนวน 33,115 คน

ในจำนวนนี้เป็นโรงงานขนาดเล็กที่มีลูกจ้าง 1-9 คน จำนวน 3,190 แห่ง ขนาดกลางที่มีลูกจ้าง 10-99 คน จำนวน 662 แห่ง และขนาดใหญ่ที่มีลูกจ้าง 100 คนขึ้นไป จำนวน 22 แห่ง แสดงให้เห็นว่าจังหวัดร้อยเอ็ดยังมีความพร้อมและศักยภาพในการที่จะจัดตั้งสถานประกอบการขนาดกลางและขนาดใหญ่ได้เป็นอย่างดี

ตาราง 68 จำนวนสถานประกอบการในจังหวัดร้อยเอ็ดและลูกจ้าง พ.ศ. 2560 – 2562

ขนาดของสถานประกอบการ	2560		2561		2562	
	สถานประกอบการ	ลูกจ้าง	สถานประกอบการ	ลูกจ้าง	สถานประกอบการ	ลูกจ้าง
รวม	3,489	30,561	3,681	32,400	3,874	33,115
1. ขนาดที่มีคนทำงาน 1 - 9 คน	2,873	10,208	2,983	10,540	3,190	11,491
2. ขนาดที่มีคนทำงาน 10 - 99 คน	594	14,578	675	16,000	662	16,075
3. ขนาดที่มีคนทำงาน 100 -999 คน	21	3,830	22	3,880	21	3,569
4.ขนาดที่มีคนทำงาน ตั้งแต่ 1,000 คนขึ้นไป	1	1,945	1	1,980	1	1,980

ที่มา : สำนักงานสถิติการและคุ้มครองแรงงานจังหวัดร้อยเอ็ด

2.1.4 การวิเคราะห์ข้อมูลด้านการท่องเที่ยว

ในปี 2562 ก่อนจะมีการยกระดับมาตรการป้องกันการแพร่ระบาดของโรคติดเชื้อไวรัสโคโรนา 2019 (COVID - 19) การท่องเที่ยวของจังหวัดร้อยเอ็ด ช่วงแรกของไตรมาสที่ 1 ยังคงมีผู้เยี่ยมชมเยือนชาวไทยและชาวต่างประเทศ ซึ่งส่วนใหญ่เดินทางเป็นกลุ่มครอบครัว วิทยาลัย และกลุ่มเพื่อน อีกทั้งยังนิยมท่องเที่ยวในช่วงวันหยุดยาว นักท่องเที่ยวนิยมไหว้พระสักการะสิ่งศักดิ์สิทธิ์ เช่น วัดผาน้ำทิพย์เทพประสิทธิ์วนาราม วัดบูรพาภิราม วัดถ้ำโสดา ผามอกมิวาย ปรากฏคู่ พระมหาเจดีย์ชัยมงคล และหอโหวดชมเมือง (Landmark ใหม่จังหวัดร้อยเอ็ด) การท่องเที่ยวของจังหวัดร้อยเอ็ด ในปี 2563 โดยรวมยังคงหดตัว เมื่อเทียบกับช่วงเดียวกันของปีที่ผ่านมา โดยมีปัจจัยลบมาจากการแพร่ระบาดของเชื้อไวรัสโควิด-19 ที่กระจายทั่วโลก รวมทั้งประเทศไทย ประกอบกับนักท่องเที่ยวชาวไทยยังคงมีความกังวลเกี่ยวกับการระบาดของเชื้อไวรัสโควิด-19

ตาราง 69 สถิติการท่องเที่ยว จังหวัดร้อยเอ็ด พ.ศ. 2559 – 2563

รายการ	2559	2560	2561	2562	2563
ผู้มาเยี่ยมชมเยือน	881,454	924,300	936,220	920,622	825,000
1.จำนวนนักท่องเที่ยวรวม(คน)	545,869	566,169	567,513	556,648	584,620
- ชาวไทย	542,928	563,096	564,485	553,568	581,620
- ชาวต่างประเทศ	2,941	3,037	3,028	3,080	3,000
2.จำนวนนักท่องเที่ยว	335,585	358,131	368,707	363,974	341,204
- ชาวไทย	332,386	354,802	365,345	360,605	340,500
- ชาวต่างประเทศ	3,199	3,329	3,362	3,369	704
3.รายได้จากการท่องเที่ยว (ล้านบาท)	1,280	1,395	1,466	1,425	1,357
- รายได้จากชาวไทย	1,269	1,382	1,453	1,375	1,347
- รายได้จากชาวต่างประเทศ	11	13	13	12	10
4.ค่าใช้จ่ายเฉลี่ย/คน/วัน(บาท)	580	625	524	873.55	524.78
- นักท่องเที่ยว	888	919	955	871.28	458
- นักทัศนาจร	476	491	504	1,211.50	589
5.สถานประกอบการที่พักรวม					

รายการ	2559	2560	2561	2562	2563
- จำนวนห้อง	2,316	2,360	2,280	2,280	2,347
- จำนวนผู้เข้าพักแรม (คน)	432,299	450,442	445,989	439,065	310,425

ที่มา : ข้อมูลจากโครงการแปลงแผนแม่บทระบบสถิติประเทศไทยสู่การปฏิบัติเชิงพื้นที่

นอกจากจังหวัดจะมีรายได้จากการท่องเที่ยวแล้ว ยังมีรายได้เพิ่มเติมจากการจำหน่ายสินค้า OTOP ที่มีแนวโน้มเพิ่มขึ้นอย่างต่อเนื่อง ตั้งแต่ ปี 2558 - 2562 แสดงให้เห็นว่าการสร้างมูลค่าเพิ่มให้กับตัวสินค้าสามารถทำให้นักท่องเที่ยวมีความสนใจในตัวสินค้ามากขึ้น

ตาราง 70 รายได้จากการท่องเที่ยวและรายได้จากการจำหน่ายสินค้า OTOP ปี 2558 – 2562

รายการ	2558	2559	2560	2561	2562
1.รายได้จากการจำหน่ายสินค้า OTOP (ล้านบาท)	1,952	2,191	2,588	3,108	3,830
2.รายได้จากการจำหน่ายสินค้าที่เป็นอัตลักษณ์ฯ (บาท)	650,000	700,000	840,000	1,200,000	1,320,000

ที่มา : ข้อมูลจากโครงการแปลงแผนแม่บทระบบสถิติประเทศไทยสู่การปฏิบัติเชิงพื้นที่

หากจังหวัดมีการสร้างกิจกรรมการท่องเที่ยวอย่างต่อเนื่อง มีการเชื่อมโยงแหล่งท่องเที่ยวในจังหวัดหรือกลุ่มจังหวัด ท่องเที่ยวทางวัฒนธรรมประเพณี ทางธรรมชาติ จัดกิจกรรมท่องเที่ยวหมู่บ้านวัฒนธรรม /หมู่บ้านโฮมสเตย์และที่สำคัญคือการประชาสัมพันธ์กระตุ้นให้คนมาท่องเที่ยวและพำนักในจังหวัด และการพัฒนาจัดตั้งศูนย์รวมจุดจำหน่ายสินค้าในสถานที่ตั้งที่เหมาะสม มีการบูรณาการทุกภาคส่วน การบริการที่ดี มีมาตรฐานและบรรยากาศการต้อนรับอย่างอบอุ่น มีน้ำใจ การเป็นเจ้าบ้านที่ดี สร้างความประทับใจให้กลับมาท่องเที่ยวอีกครั้งหรือเรื่องของที่ฝาก การเดินทางสะดวกสบาย ฯลฯ จะทำให้จำนวนนักท่องเที่ยวและรายได้เพิ่มมากขึ้นและเป็นไปอย่างต่อเนื่อง

เมื่อเปรียบเทียบกับกลุ่มจังหวัดภาคตะวันออกเฉียงเหนือตอนกลาง จังหวัดร้อยเอ็ดมีนักท่องเที่ยวและรายได้จากการท่องเที่ยวเพิ่มขึ้นอย่างต่อเนื่อง เป็นอันดับ 2 รองจากจังหวัดขอนแก่น แต่มากกว่าจังหวัดมหาสารคาม และกาฬสินธุ์ แสดงให้เห็นถึงศักยภาพด้านการท่องเที่ยวของจังหวัดร้อยเอ็ดที่พัฒนาได้เป็นอย่างดี

ตาราง 71 สถิติด้านการท่องเที่ยว จังหวัดในกลุ่มภาคตะวันออกเฉียงเหนือตอนกลาง พ.ศ. 2561 - 2565

จังหวัด	จำนวนนักท่องเที่ยว (คน)			รายได้จากการท่องเที่ยว (ล้านบาท)		
	2562	2563	2564	2562	2563	2564
ขอนแก่น	2,941,461	2,920,357	1,387,695	13,122	8,690	3,151
ร้อยเอ็ด	545,869	595,423	306,040	1,280	797	390
มหาสารคาม	545,869	452,503	191,377	1,280	607	238
กาฬสินธุ์	306,222	384,109	251,325	838	520	272

ที่มา : กองเศรษฐกิจการท่องเที่ยวและกีฬา กระทรวงการท่องเที่ยวและกีฬา

2.1.5 การวิเคราะห์ข้อมูลด้านทรัพยากรธรรมชาติและสิ่งแวดล้อม

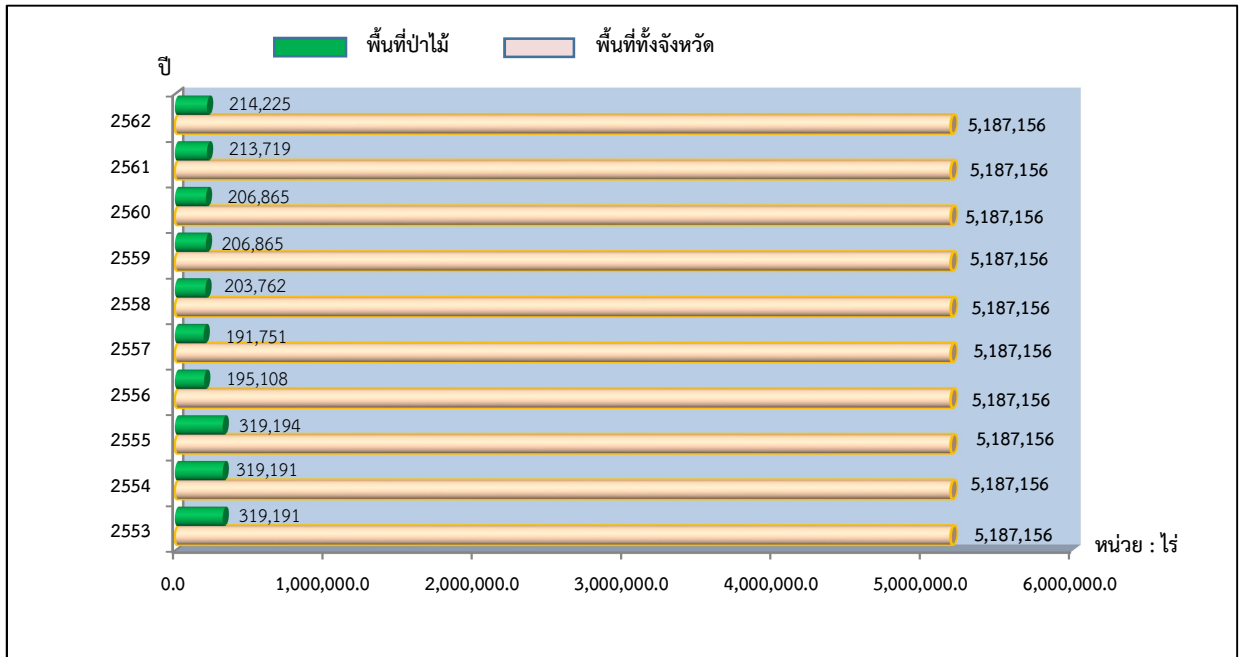
จังหวัดร้อยเอ็ด ประสบปัญหาสภาพป่าธรรมชาติมีความเสื่อมโทรมมากและเหลือพื้นที่ป่าน้อยมาก จึงต้องมีการฟื้นฟูให้คืนสภาพธรรมชาติและคงพื้นที่ไม่ให้มีการบุกรุกอีก ส่วนสภาพสิ่งแวดล้อมที่เป็นปัญหาสำคัญ คือ การกำจัดขยะ ซึ่งมีค่าใช้จ่ายสูงมาก จึงต้องผลักดันให้มีการสนับสนุนจากหน่วยงานส่วนกลางอย่างจริงจัง และการบริหารจัดการแหล่งน้ำให้เกิดประสิทธิภาพสูงสุด ซึ่งจะสัมพันธ์กับยุทธศาสตร์การพัฒนาจังหวัดและกลุ่มจังหวัดที่เน้นส่งเสริมการท่องเที่ยว ที่เน้นให้มีการบริหารจัดการอนุรักษ์ฟื้นฟูทั้งระบบเพื่อให้เกิดความยั่งยืนและสมดุล

1) สถานการณ์ป่าไม้

ตั้งแต่ปี 2551-2555 จังหวัดร้อยเอ็ดมีพื้นที่ป่าตามประกาศของกรมป่าไม้ 319,194 ไร่ จนกระทั่งในปี 2556 ตามประกาศของกรมป่าไม้จังหวัดร้อยเอ็ดมีพื้นที่ป่าไม้ 195,108 ไร่ เปลี่ยนแปลงลดลงจำนวน 124,086 ไร่

ทั้งนี้ส่วนหนึ่งน่าจะมีผลมาจากเทคนิควิธีการแปลภาพถ่ายดาวเทียมของแต่ละหน่วยงาน ความละเอียดของดาวเทียมแต่ละรุ่น โดยเฉพาะดาวเทียมรุ่นใหม่จะมีความละเอียดถูกต้องมากขึ้น (โดยในปี 2551 - 2555 พื้นที่ป่าไม้แปลจากภาพถ่ายดาวเทียมโดยกรมอุทยานแห่งชาติ สัตว์ป่า และพันธุ์พืช ส่วนปี 2556 - 2563 เป็นการแปลจากภาพถ่ายดาวเทียมโดยกรมป่าไม้)

แผนภูมิ 4 จำนวนพื้นที่ทั้งจังหวัด พื้นที่ป่าไม้ในจังหวัดร้อยเอ็ด พ.ศ. 2553 - 2562



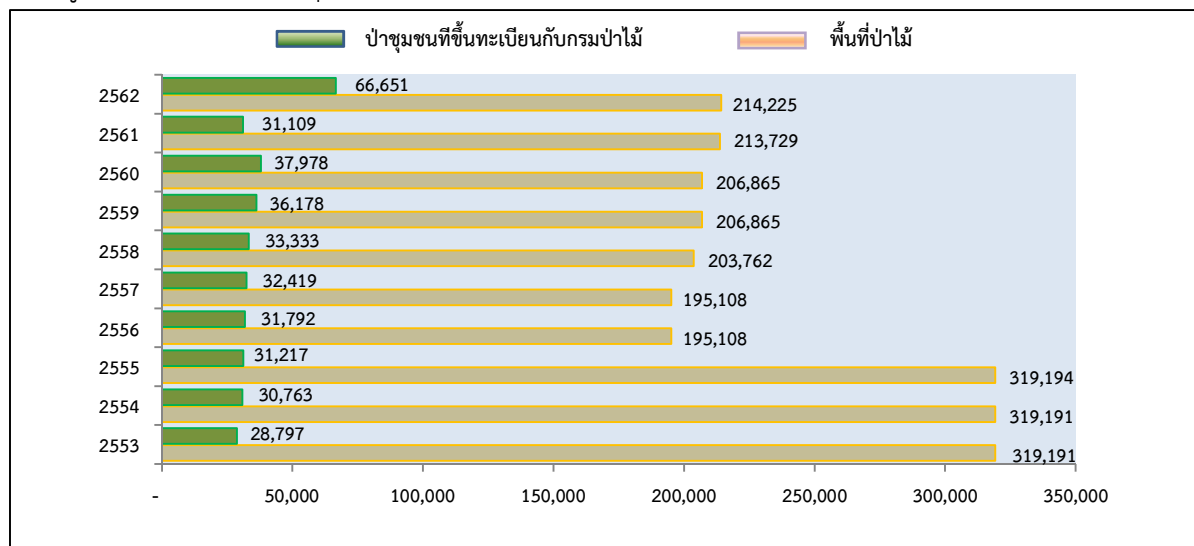
ที่มา : ข้อมูลจากโครงการแปลงแผนแม่บทระบบสถิติประเทศไทยสู่การปฏิบัติเชิงพื้นที่

หมายเหตุ :

1. สภาพพื้นที่ป่าไม้ ปี 2553 ได้มาจากข้อมูลภาพถ่ายดาวเทียมไทยโชตบันทึกภาพระหว่างปี 2557-2558
2. ข้อมูลพื้นที่ในประเทศไทยระบบสารสนเทศภูมิศาสตร์ ที่ใช้สำหรับคำนวณร้อยละพื้นที่ป่าไม้ปี พ.ศ. 2558 อ้างอิงจากสำนักบริหารการปกครองท้องที่ กรมการปกครอง กระทรวงมหาดไทยเมื่อปี พ.ศ. 2556

มีการดูแลพื้นที่ป่าโดยการมีส่วนร่วมของชุมชนที่เรียกว่า “การส่งเสริมการจัดการป่าชุมชน” โดยพนักงานเจ้าหน้าที่ของกรมป่าไม้เป็นผู้ให้คำแนะนำในการดำเนินกิจกรรมต่างๆตั้งแต่ พ.ศ. 2543 เป็นต้นมา เป็นการปลูกป่าโดยได้รับอนุมัติจัดตั้งป่าชุมชนตามแนวทางของกรมป่าไม้ ซึ่งมีแนวโน้มเพิ่มขึ้นทุกปี

แผนภูมิ 5 จำนวนพื้นที่ป่าชุมชนที่ขอขึ้นทะเบียนกับกรมป่าไม้ พ.ศ. 2553 - 2562



ที่มา : ข้อมูลจากสารสนเทศ สำนักแผนงานและสารสนเทศ กรมป่าไม้

นอกจากนี้ยังมีเครือข่ายป่าชุมชนของจังหวัดร้อยเอ็ด ซึ่งอนุรักษ์และฟื้นฟูป่าด้วยความร่วมมือร่วมใจ อาศัยภูมิปัญญาท้องถิ่นในการจัดการอันจะก่อให้เกิดความยั่งยืน จำนวน 3,510 ไร่ ของ 10 ป่า ได้แก่ ป่าดงหนองเอียด ป่าดอนเจ้าปู่ดงแดง ป่าดอนปู่ตาหนองเพี้ยขันธุ์ ป่าดงประชุม ป่าดอนปู่ตาบ้านกอก ป่าโคกใหญ่คำปลาแก้ว ป่าดอนหนองโจน ป่าหนองแซงตะเปา ป่าโคกอีแหล่ง และป่าดงน้ำคำ

2) ปัญหาการทำลายทรัพยากรธรรมชาติและสิ่งแวดล้อม

ป่าไม้ของจังหวัดร้อยเอ็ดลดลงมีสาเหตุทั้งทางตรงและทางอ้อม สาเหตุทางตรงจากการบุกรุกทำลายป่า ปัญหาป่าเสื่อมโทรม หรือปัญหาไฟป่า ส่วนสาเหตุทางอ้อม ได้แก่ การขยายพื้นที่เกษตรกรรม การปลูกพืชไม่เหมาะสมกับพื้นที่ การขาดพื้นที่ทำกิน การใช้สารเคมีในการเพาะปลูก หรือความยากจน

จากข้อมูลพบว่า ในปี 2562 ความสมบูรณ์ของผืนป่าที่หายไป มีสาเหตุจากการบุกรุกทำลายเพิ่มขึ้น 55 ไร่ ปัญหาป่าเสื่อมโทรม 1,525 ไร่ ปัญหาไฟป่า 72 ไร่ และจะเห็นได้ว่าจำนวนคดีการกระทำผิดเกี่ยวกับทรัพยากรป่าไม้ 28 คดี จำเป็นที่หน่วยงานภาครัฐและทุกภาคส่วนต้องหันมาให้ความสนใจต่อการดำเนินงาน ที่ผ่านมา และให้ความสำคัญกับการค้นหาแนวทางหรือมาตรการที่จะดำเนินการในอนาคต

ตาราง 72 สภาพปัญหาของการพัฒนาพื้นที่สีเขียวและสถานการณ์ป่าไม้ในจังหวัดร้อยเอ็ด พ.ศ.2551 – 2565

ประเภท	ปีงบประมาณ				
	2561	2562	2563	2564	2565
1. จำนวนพื้นที่การบุกรุกทำลายทรัพยากรป่าไม้ (ไร่)	23-3-68	55-2-66	0	134-1-50	7-2-62
2. จำนวนพื้นที่ที่มีปัญหาป่าเสื่อมโทรม (ไร่)	64-2-7	1,901-3-38	777-2-58	137-0-00	7-2-62
3. จำนวนพื้นที่ที่มีปัญหาไฟป่า (ไร่)	195	490.9	339-5	136.8	171.0
4. จำนวนคดีของการบุกรุกทำลายทรัพยากรป่าไม้ (คดี)	1	2	0	19	2
5. จำนวนคดีการกระทำผิดเกี่ยวกับทรัพยากรป่าไม้ (คดี)	93	28	16	46	23

ที่มา : สำนักงานทรัพยากรธรรมชาติและสิ่งแวดล้อมจังหวัดร้อยเอ็ด

แต่ถึงกระนั้นจังหวัดร้อยเอ็ดยังมีความโดดเด่นของสถานที่ท่องเที่ยวธรรมชาติที่สำคัญ เช่น เขตห้ามล่าสัตว์ป่าผาน้ำทิพย์เดิมมีชื่อว่า หมอกบัวลอย (หมอกมิวาย) มีพื้นที่ประมาณ 151,242 ไร่ หรือประมาณ 242 ตารางกิโลเมตร ตั้งอยู่ในท้องที่ อ.บึงงาม อ.หนองพอก จ.ร้อยเอ็ด ครอบคลุมพื้นที่ป่าสงวนแห่งชาติป่าดงบังอีบางส่วน ในท้องที่ อ.หนองพอก จ.ร้อยเอ็ด อ.กุฉินารายณ์ จ.กาฬสินธุ์ อ.คำชะอี อ.นิคมคำสร้อย อ.หนองสูง และ อ.เมืองจ.มุกดาหาร

เขตห้ามล่าสัตว์ป่าถ้ำผาน้ำทิพย์ มีความหลากหลายด้านธรรมชาติและสิ่งแวดล้อมเป็นป่าต้นน้ำลำธารหลายสายที่หล่อเลี้ยงชีวิตราษฎรใน จ.ร้อยเอ็ด จ.มุกดาหาร และ จ.กาฬสินธุ์ ลักษณะภูมิประเทศเป็นเทือกเขาหินทรายสูงชันและสลับซับซ้อน มีความสูงจากระดับน้ำทะเลปานกลาง 200-600 เมตร ประกอบด้วยป่าดิบแล้ง ป่าเบญจพรรณและป่าเต็งรัง มีไม้เศรษฐกิจสำคัญ เช่น ป่าตะเคียน พะยูง มะค่าโมง ลูกดิ่งรวมทั้งสมุนไพรสัตว์ป่า ที่พบ ได้แก่ หมูป่า เก้ง สุนัขจิ้งจอก ลิง กระรอก กระแต ฯลฯ เนื่องจากพื้นที่มีความอุดมสมบูรณ์และความชื้นสูงจึงทำให้บริเวณดังกล่าวมีทิวทัศน์ธรรมชาติอันสวยงาม และมีหมอกปกคลุมตลอดทั้งปี โดยจุดท่องเที่ยวที่น่าสนใจ คือ ผาภูไท ซึ่งเป็นจุดชมพระอาทิตย์ขึ้น และผาหมอกมียวาย ซึ่งเป็นจุดชมพระอาทิตย์ตก มีเส้นทางเดินศึกษาธรรมชาติ 2 เส้นทาง ที่นักท่องเที่ยวสามารถเดินสำรวจเองได้ นอกจากนี้ยังมีบริการบ้านพักและสถานที่สำหรับ กางเต็นท์

สวนพฤกษศาสตร์ในวรรณคดี ประจำภาคตะวันออกเฉียงเหนือ ตั้งอยู่ในบริเวณป่าสงวนแห่งชาติดงมะอี่ ตำบลผาน้ำย้อย อำเภอหนองพอก ห่างจากตัวจังหวัดประมาณ 85 กิโลเมตร มีเนื้อที่ประมาณ 1,000 ไร่ บริเวณสวนมีสภาพภูมิประเทศสวยงามเป็นเนื้อที่สำหรับปลูกต้นไม้แบ่งตามวรรณคดี เช่น เรื่องพระเวสสันดรลิลิต พระลอ ลิลิตตะเลงพ่าย ลานพุทธรักษา ฯลฯ นอกจากนี้ยังมีสมุนไพรแยกตามสรรพคุณ

3) สถานการณ์ขยะมูลฝอย

ปี 2562 จังหวัดร้อยเอ็ด มีพื้นที่ 8,299.46 ตารางกิโลเมตร มีประชากรประมาณ 1,305,211 คน มีองค์กรปกครองส่วนท้องถิ่นทั้งสิ้น 203 แห่ง ประกอบด้วยองค์การบริหารส่วนจังหวัด 1 แห่ง เทศบาลเมือง 1 แห่ง เทศบาลตำบล 72 แห่ง และองค์การบริหารส่วนตำบล 129 แห่ง

เนื่องจากแต่เดิมจังหวัดร้อยเอ็ดยังไม่มีระบบกำจัดขยะมูลฝอยที่ถูกต้องตามหลักสุขาภิบาล เนื่องจากเทศบาลเมืองร้อยเอ็ดถูกประชาชนต่อต้านการก่อสร้างระบบกำจัดขยะแบบฝังกลบที่ถูกต้อง จำนวนขยะที่เกิดขึ้นทั้งหมดจึงมีการสะสมและเป็นปัญหาวิกฤตด้านการจัดการขยะมูลฝอย และทำให้เกิดปัญหาผลกระทบต่อสภาพแวดล้อมเป็นเวลามากกว่า 20 ปี เทศบาลเมืองร้อยเอ็ดพยายามหาทางออกในการแก้ไขปัญหาดังกล่าว โดยปัจจุบันได้มีบริษัทไทยอีสเทิร์นเอ็นเนอร์ยี จำกัด มาทำการสัมปทาน เพื่อคัดแยกขยะไปรีไซเคิล และทำเป็นเชื้อเพลิงขนส่งไปยังโรงงานปูนซีเมนต์ TPI และ SCG

ในปี 2562 จังหวัดร้อยเอ็ดมีปริมาณขยะมูลฝอยที่เกิดขึ้น ประมาณ 464,517 ตัน/ปี ลดลงจากปี 2561 ประมาณ 15,290 ตัน/ปี เทศบาลเมืองร้อยเอ็ดสามารถบริหารจัดการขยะมูลฝอยได้อย่างถูกต้องตามหลักวิชาการเพิ่มขึ้น ประมาณ 37,938 ตัน/ปี และมีปริมาณขยะที่ถูกนำไปใช้ประโยชน์ได้ ประมาณ 270,122 ตัน/ปี

ตาราง 73 ปริมาณขยะมูลฝอยจังหวัดร้อยเอ็ด พ.ศ. 2558 - 2562

รายการ	หน่วย	2558	2559	2560	2561	2562
ปริมาณขยะที่เกิดขึ้น	ตัน/ปี	331,862	339,603	339,815	479,807	464,517
ปริมาณขยะที่กำจัดถูกต้อง	ตัน/ปี	-	1,460	98550	62,415	37,938
ปริมาณขยะที่ถูกนำไปใช้ประโยชน์	ตัน/ปี	12,490	58,853	165,710	250094	270,122
ปริมาณขยะที่กำจัดไม่ถูกต้อง	ตัน/ปี	319,371	279,291	75555	167,278	156,457

ที่มา : กรมควบคุมมลพิษ กระทรวงทรัพยากรธรรมชาติและสิ่งแวดล้อม

2.1.6 การวิเคราะห์ด้านความมั่นคง

1) ความปลอดภัยในชีวิตและทรัพย์สิน จำนวนคดีอุบัติเหตุจราจรทางบกของจังหวัดร้อยเอ็ดเพิ่มขึ้นในปี 2560 มีจำนวน 441 คดี และ 373 คดี ในปี 2562 สำหรับอุบัติเหตุส่วนใหญ่สร้างความสูญเสียอย่างมากเห็นได้จากจำนวนผู้เสียชีวิตและผู้บาดเจ็บอย่างต่อเนื่อง เช่น ปี 2560 มีผู้เสียชีวิตจำนวน 250 คน และในปี 2562 มีผู้เสียชีวิตจำนวน 209 คน

ตาราง 74 จำนวนคดีอุบัติเหตุจราจรทางบก ของจังหวัดร้อยเอ็ด ในปี พ.ศ. 2561 – 2565

รายการ	2561	2562	2563	2564	2565
จำนวนคดี (คดี)	365	374	369	555	228
เสียชีวิต (คน)	175	220	194	203	68
บาดเจ็บสาหัส (คน)	71	104	78	103	33
บาดเจ็บเล็กน้อย (คน)	123	149	122	202	58

ที่มา : สถานีตำรวจภูธรจังหวัดร้อยเอ็ด

2) ยาเสพติด

สำนักงานป้องกันและปราบปรามยาเสพติด ภาค 4 (ป.ป.ส.ภาค 4) และศูนย์อำนวยการป้องกันและปราบปรามยาเสพติดจังหวัดร้อยเอ็ด (ศอ.ปส.จ.รอ.) ได้วิเคราะห์แล้วเห็นว่า จากการที่หน่วยงานในพื้นที่ร่วมมืออย่างจริงจังทั้งระดับนโยบายและระดับปฏิบัติ ทั้งมาตรการปราบปราม และการป้องกันในพื้นที่อย่างจริงจังทำให้การแพร่ระบาดของยาเสพติดในจังหวัดร้อยเอ็ด ค่อนข้างเบาบางถึงปานกลางอยู่ในระดับที่ควบคุมได้

ตาราง 75 สถิติการจับกุมคดียาเสพติด แยกตามประเภทยาเสพติด ปีงบประมาณ พ.ศ. 2562-2565

ประเภท ยาเสพติด	2562		2563		2564		2565	
	จับกุม (คดี)	ผู้ต้องหา ๑(คน)	จับกุม (คดี)	ผู้ต้องหา ๑(คน)	จับกุม (คดี)	ผู้ต้องหา ๑ (คน)	จับกุม (คดี)	ผู้ต้องหา ๑(คน)
รวม	3,454	3,520	4,522	4,599	5,737	5,795	6,286	6,331
ยาบ้า	3,306	3,373	4,341	4,413	5,588	5,641	6,197	6,242
กัญชาและ กระท่อม	73	74	84	84	67	71	60	60
สารระเหย	17	17	10	10	11	11	6	6
ไอซ์และอื่นๆ	58	56	87	92	71	72	23	23

ที่มา :ศูนย์อำนวยการป้องกันและปราบปรามยาเสพติดจังหวัดร้อยเอ็ด

จากข้อมูลแสดงให้เห็นว่า จากการศึกษาที่จังหวัดได้มีการทำงานแบบบูรณาการหลายภาคส่วนสามารถทำงานได้อย่างมีประสิทธิภาพจนสามารถควบคุมสถานการณ์ได้เป็นอย่างดีทำให้มีผู้เสพน้อยลงอย่างเห็นได้ชัดเจน แต่จังหวัดอาจต้องเพิ่มการดูแลในประเด็นของคดีการผลิต และการครอบครองเพื่อจำหน่ายให้มากขึ้น

ตาราง 76 สถิติการจับกุมคดียาเสพติด แยกตามประเภทข้อกล่าวหา ปีงบประมาณ พ.ศ. 2559 - 2563

ประเภทข้อกล่าวหา	2562		2563		2564		2565	
	จับกุม (คดี)	จับกุม ๑ (คดี)	จับกุม (คดี)	ผู้ต้องหา ๑(คน)	จับกุม (คดี)	ผู้ต้องหา (คน)	จับกุม (คดี)	ผู้ต้องหา ๑(คน)
รวม	1,926	1,992	2,467	2,545	2,803	2,861	1,484	1,526
ผลิต	15	15	33	33	20	20	37	37
จำหน่าย	50	54	66	68	30	33	751	776
เพื่อจำหน่าย	1,064	1,111	1,325	1,395	1,386	1,435	18	29
ครอบครอง	797	812	1,043	1,049	1,367	1,373	678	684
เสพ	1,528	1,528	2,055	2,055	2,934	2,934	3,163	3,164

ที่มา : ศูนย์อำนวยการป้องกันและปราบปรามยาเสพติดจังหวัดร้อยเอ็ด

ตาราง 77 สถิติผลการดำเนินงานด้านการปราบปรามยาเสพติดของจังหวัด ปีงบประมาณ พ.ศ. 2562 - 2565

รายการ	2562	2563	2564	2565
จำนวนคดี (คดี)	3,454	4,522	5,737	6,286
จำนวนผู้ต้องหา (คน)	3,520	4,599	5,795	6,331
- ยาบ้า (เม็ด)	381,375	1,021,820	2,627,354	2029,885
- กัญชา (กรัม)	3,291.91	258,904.48	441,829.20	24,867.44
- กระท่อม (กรัม)	486	201	15.06	0
- ไอซ์ (กรัม)	1,007.93	7,673.10	5,582.22	935.56
- กาว (กระป๋อง)	17	10	11	8

ที่มา : ศูนย์อำนวยการป้องกันและปราบปรามยาเสพติดจังหวัดร้อยเอ็ด

จากข้อมูลศูนย์อำนวยการป้องกันและปราบปรามยาเสพติดจังหวัดร้อยเอ็ด พบว่าจำนวนคดียาเสพติดและจำนวนผู้ต้องหาของจังหวัดมีแนวโน้มที่เพิ่มขึ้น

2.1.7 การวิเคราะห์ข้อมูลด้านการคมนาคมขนส่ง

จังหวัดร้อยเอ็ดห่างจากกรุงเทพฯ 512 กิโลเมตร เดินทางถนนสายหลักได้โดยสะดวกมีรถประจำทางวิ่งทั้งกลางวันและกลางคืน และมีสนามบินที่พร้อมพัฒนาสู่มาตรฐานที่สูงขึ้นได้ มีผู้ใช้บริการทั้งประชาชนภายในจังหวัดและจังหวัดใกล้เคียง เช่น กาฬสินธุ์ มหาสารคาม ยโสธรฯ ตั้งแต่ปี 2557 – 2561 มีจำนวนเที่ยวบินเพิ่มขึ้นอย่างต่อเนื่อง ทั้งนี้ น่าจะเป็นผลจากจำนวนเที่ยวบิน อัตราค่าโดยสาร โปรโมชั่น การอำนวยความสะดวกต่างๆ เช่น รถแท็กซี่ การเดินทางเข้าเมือง หรือการมีรถรับส่งถึงจังหวัดใกล้เคียงฯลฯ สำหรับ ปี 2562 มีจำนวนเที่ยวบินลดลง อาจมีสาเหตุจากมีสถานการณ์แพร่ระบาดของโรคติดเชื้อไวรัสโคโรนา 2019

โดยในปี 2562 มีประชาชนใช้บริการโดยสารเครื่องบินลดลง จากปี 2561 จากจำนวน 431,785 คน เป็นจำนวน 381,988 คน มีเที่ยวบินลดลงจาก 3,716 เที่ยวบิน (ปี 2561) เป็น 2,650 เที่ยวบิน (ในปี 2562)

ตาราง 78 สถิติการขนส่งทางอากาศ สถานีท่าอากาศยานจังหวัดร้อยเอ็ด พ.ศ. 2556 - 2562

ประเภทการขนส่ง	รายการขนส่ง	2562	2563	2564	2565
จำนวนเที่ยวบิน	รวมยอด	2,650	1,852	638	1,582
ผู้โดยสาร (คน)	รวมยอด	381,988	212,149	74,397	210,969
	- ออก	192,316	106,189	38,015	107,707
	- เข้า	189,672	105,960	36,382	103,262
	- ผ่าน	-	-	-	-

ที่มา: กรมการบินพลเรือน กระทรวงคมนาคม

นอกจากนี้จังหวัดร้อยเอ็ด ยังได้รับโอกาสการพัฒนาจากโครงการของรัฐบาลชุดปัจจุบัน เช่น โครงการถนน 4 เลน ร้อยเอ็ด-ยโสธร-เขื่องใน รถไฟรางคู่บ้านไผ่-นครพนม และเส้นทางระเบียงเศรษฐกิจตะวันออก-ตะวันตก (East-West Economic Corridor : EWEC) รวมทั้งนโยบายการเปิดเสรีด้านการค้าอาเซียน (Asean Economics Community : AEC) เป็นต้น เนื่องจากเป็นที่ตั้งโครงการหรืออยู่ในบริเวณเกี่ยวเนื่องกับการพัฒนาจากโครงการดังกล่าว ซึ่งความสะดวกสบายในการคมนาคมจะเป็นที่มาของความเจริญทางด้านธุรกิจและอุตสาหกรรมได้เป็นอย่างดี สำหรับการคมนาคมทางอากาศ จังหวัดร้อยเอ็ดมีท่าอากาศยานร้อยเอ็ดเปิดให้บริการ 2 สายการบิน มีผู้โดยสารรับขนเฉลี่ย 31,832 คนต่อเดือน หรือ 381,988 คนต่อปี โดยส่วนใหญ่จะเป็นผู้โดยสารขาออก 192,316 คน และเป็นผู้โดยสารขาเข้า 189,672 คน ซึ่งทำให้รายได้จากการท่องเที่ยวเพิ่มขึ้นตามมา รวมทั้งการค่าการลงทุนจะเจริญเติบโตเช่นกัน



2.1.8 การวิเคราะห์ข้อมูลด้านสังคม

1) ประชากรจากทะเบียน

ข้อมูลจากทะเบียน ปี 2563 พบว่า จังหวัดร้อยเอ็ดมีประชากร 1,298,640 ล้านคน ลดลงจากปี 2561 ประมาณ 6,571 คน ส่วนในภาพรวมของประเทศและจังหวัดในกลุ่มเดียวกันยังคงมีประชากรลดลงอย่างต่อเนื่อง

ตาราง 79 ประชากรจากการทะเบียน ของจังหวัดในกลุ่มภาคตะวันออกเฉียงเหนือ พ.ศ. 2558 – 2563

จังหวัด	2558	2559	2560	2561	2562	2563
ร้อยเอ็ด	1,308,166	1,307,982	1,307,911	1,307,208	1,305,211	1,298,640
ขอนแก่น	1,798,014	1,801,753	1,805,910	1,805,895	1,802,265	1,794,531
กาฬสินธุ์	985,203	958,232	986,005	985,346	983,418	977,175
มหาสารคาม	964,596	963,484	963,072	963,047	962,665	953,660
ประเทศ	65,729,098	65,931,550	66,188,503	66,413,979	66,558,935	66,176,727

ที่มา : กรมการปกครอง กระทรวงมหาดไทย

จำนวนประชากรที่ลดลงสอดคล้องกับจำนวนเด็กเกิดใหม่ของจังหวัดร้อยเอ็ด ที่มีจำนวนลดลงอย่างต่อเนื่องในทุกปี โดยปี 2562 ประชากร 1,000 คน จะมีเด็กเกิดใหม่เพียง 6.27 คนเท่านั้น

ตาราง 80 จำนวนการเกิด การตาย ของจังหวัดร้อยเอ็ด พ.ศ. 2559 – 2562

รายการ	จำนวน				อัตราต่อประชากร 1,000คน			
	2559	2560	2561	2562	2559	2560	2561	2562
การเกิด	9,255	9,169	8,724	8,188	7.08	7.01	6.67	6.27
การตาย	9,227	9,243	9,075	9,836	7.05	7.07	6.94	7.54
การเพิ่ม	28	-74	-351	-1,648	0.03	-0.06	-0.27	-1.27

ที่มา: สำนักงานสาธารณสุขจังหวัดร้อยเอ็ด

2) โครงสร้างประชากรจากการคาดประมาณประชากร

การคาดประมาณประชากรเป็นการคาดคะเนการเปลี่ยนแปลงประชากรในอนาคตข้างหน้าโดยการคาดประมาณประชากร พ.ศ. 2553 - 2583 ใช้ประชากรฐานเป็นประชากรที่แน่นับได้จากสำมะโนประชากรและเคหะ พ.ศ. 2553

จากการคาดประมาณประชากร พบว่าในอีก 40 ปีข้างหน้า พ.ศ. 2583 จังหวัดร้อยเอ็ดจะมีประชากร ประมาณ 895,121 คน โครงสร้างประชากรมีการเปลี่ยนแปลงจากที่มีประชากรในวัยเด็กจำนวนมากค่อยๆกลายเป็นประชากรในวัยสูงอายุที่เพิ่มขึ้นเพราะมีการรอดชีพสูง (ภาวะการตายลดลง) ช่วงอายุยืนยาวขึ้น ประชากรวัยเด็กก็ค่อยๆลดจำนวนลงเนื่องจากมีอัตราการเกิดที่ลดลงโดยจังหวัดร้อยเอ็ดจะเข้าสู่สังคมผู้สูงอายุโดยสมบูรณ์ เมื่อปี 2563 (มีผู้สูงอายุ ร้อยละ 20.4)

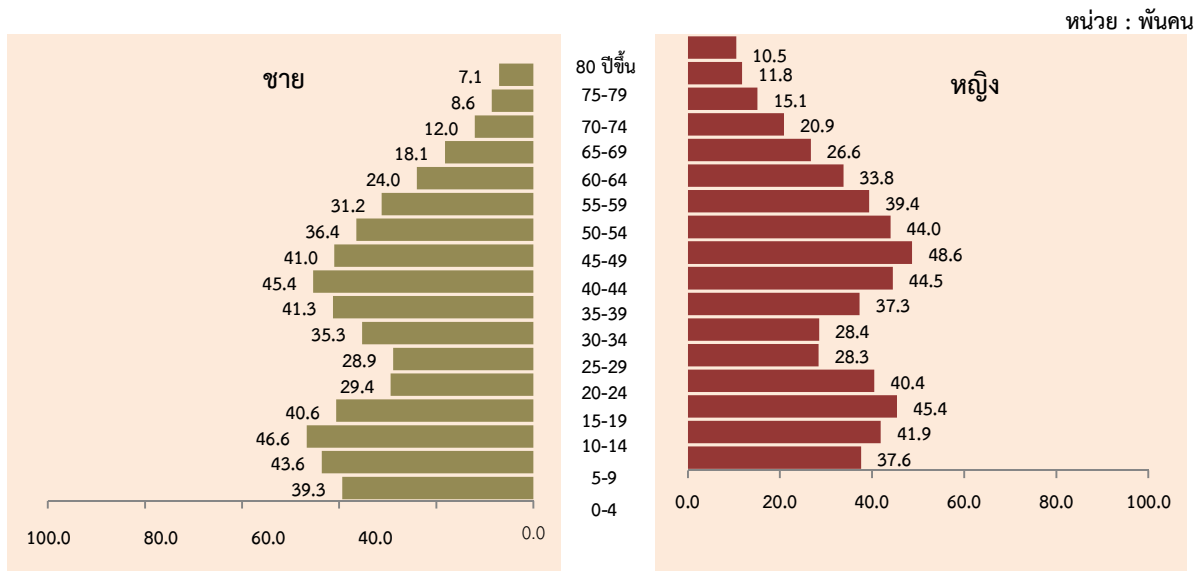
ตาราง 81 การคาดประมาณการสำนักงานคณะกรรมการพัฒนาการเศรษฐกิจฯ พ.ศ. 2553 - 2583

พ.ศ.	เด็กเล็ก - นักเรียน			ผู้สูงอายุ 60 ปีขึ้นไป		วัยทำงาน 15 - 59 ปี	รวมทั้งจังหวัด
	0 - 4 ปี	5 - 14 ปี	รวม 0 - 14 ปี	จำนวน	ร้อยละ		
2553	76,983	177,590	254,573	154,871	14.3	674,663	1,084,107
2554	73855	175,904	249759	159809	14.7	674,404	1,083,972
2555	70701	173,585	244286	165247	15.3	674302	1,083,835
2556	67613	170802	238415	171134	15.8	674149	1,083,698
2557	64716	167,738	232454	177382	16.4	673723	1,083,559
2558	62212	164,451	226,663	183,925	17.0	672,833	1,083,421
2559	61089	159,036	220,125	189,818	17.6	668,101	1,078,044
2560	60179	153,791	213,970	195,897	18.3	662,673	1,072,540
2561	59505	148,698	208,203	202,136	18.9	656,592	1,066,931
2562	59019	143,772	202,791	208,519	19.6	649,921	1,061,231
2563	58676	139,037	197,713	215,021	20.4	642,722	1,055,456
2564	58419	134523	192,942	221,572	21.1	635,078	1,049,592
2565	58238	130,243	188,481	228,152	21.9	627,004	1,043,637
2566	58083	126,265	184,348	234,817	22.6	618,413	1,037,578
2567	57907	122,675	180,582	241,655	23.4	609,157	1,031,394
2568	57666	119,622	177,288	248,698	24.3	599,059	1,025,045
2569	57331	118,309	175,640	255,938	25.1	586,934	1,018,512
2570	56880	117232	174112	263241	26.0	574409	1,011,762
2571	56301	116,417	172,718	270,379	26.9	561,668	1,004,765
2572	55587	115,768	171,355	277,053	27.8	549,086	997,494
2573	54745	115,189	169,934	283,042	28.6	536,946	989,922
2574	53,784	114,602	168,386	288,251	29.4	525,386	982,023

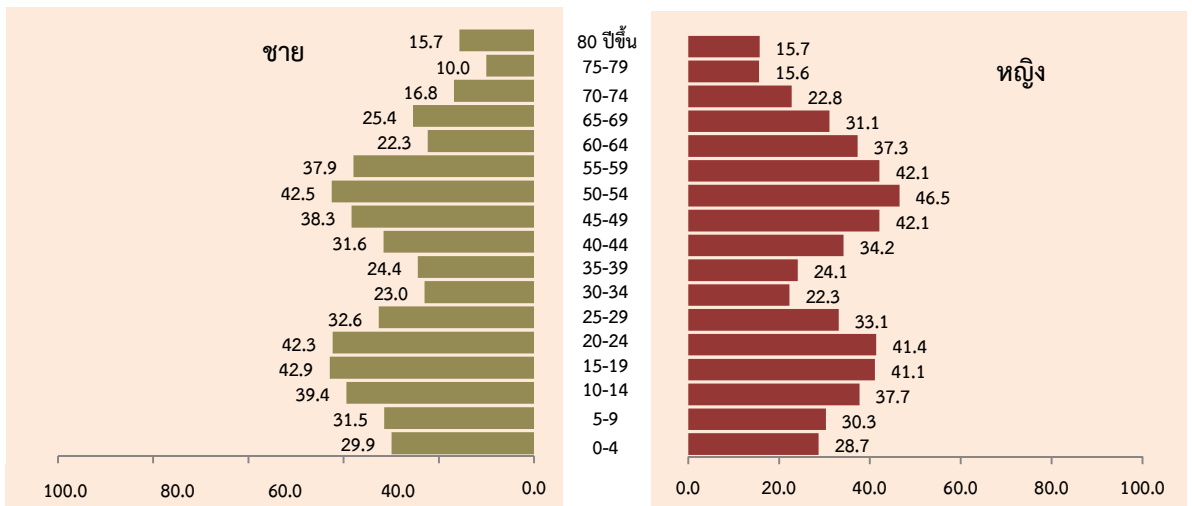
พ.ศ.	เด็กเล็ก - นักเรียน			ผู้สูงอายุ 60 ปีขึ้นไป		วัยทำงาน 15 - 59 ปี	รวมทั้งจังหวัด
	0 - 4 ปี	5 - 14 ปี	รวม 0 - 14 ปี	จำนวน	ร้อยละ		
2575	52,714	113,974	166,688	292,680	30.1	514,419	973,787
2576	51,551	113,242	164,793	296,310	30.7	504,092	965,195
2577	50,312	112,353	162,665	299,159	31.3	494,426	956,250
2578	49,014	111,274	160,288	301,214	31.8	485,439	946,941
2579	47,671	109,982	157,653	302,476	32.3	477,138	937,267
2580	46,303	108,468	154,771	302,907	32.7	469,566	927,244
2581	44,924	106,734	151,658	302,429	33.0	462,779	916,866
2582	43,550	104,793	148,343	300,968	33.2	456,844	906,155
2583	42,196	102,667	144,863	298,501	33.3	451,757	895,121

ที่มา : การคาดประมาณประชากรของสำนักงานคณะกรรมการพัฒนาการเศรษฐกิจและสังคมแห่งชาติ

แผนภูมิ 1 การคาดประมาณการ จำนวนประชากรจังหวัดร้อยเอ็ด พ.ศ. 2553

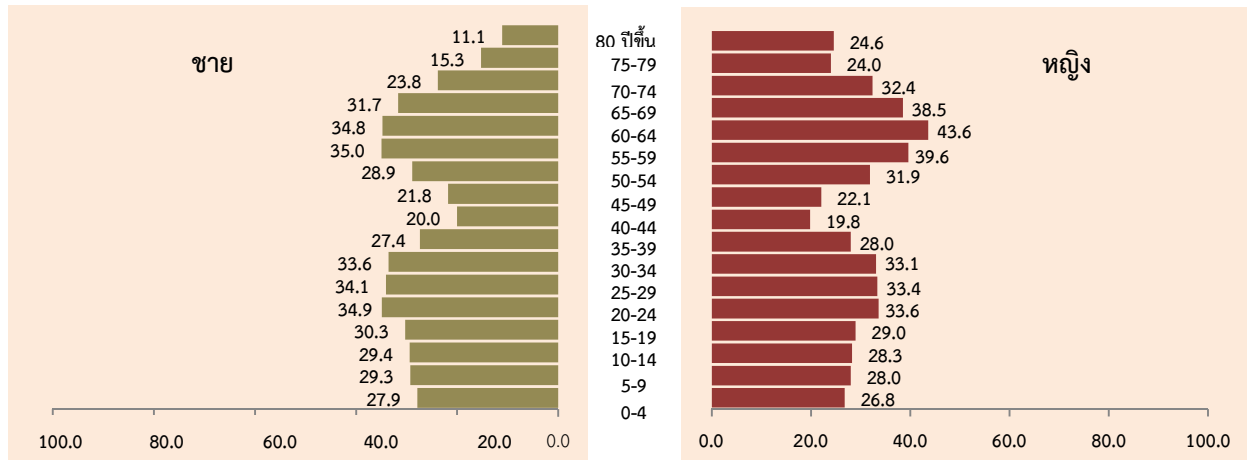


แผนภูมิ 2 การคาดประมาณการ จำนวนประชากรจังหวัดร้อยเอ็ด พ.ศ. 2563



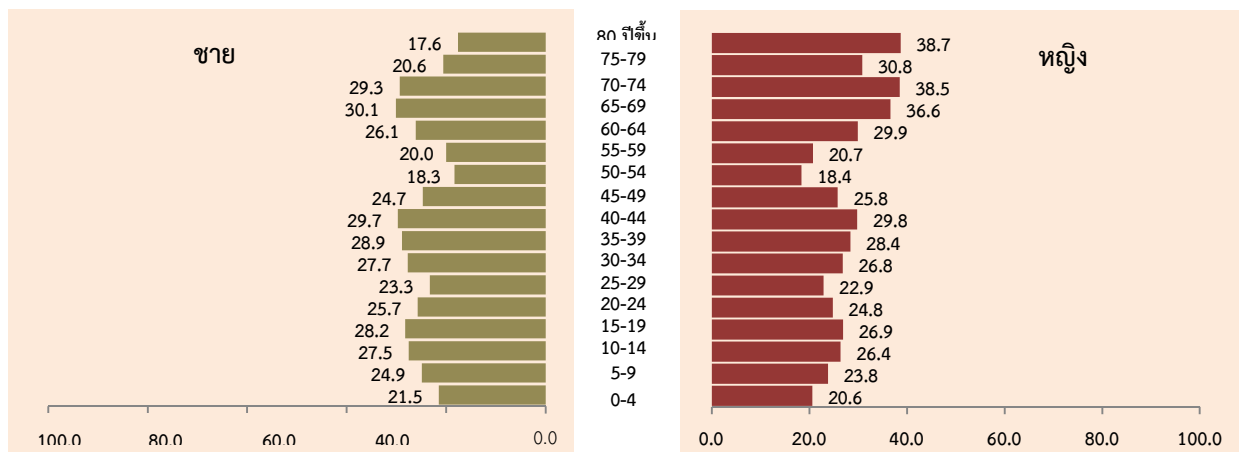
แผนภูมิ 3 การคาดประมาณการ จำนวนประชากรจังหวัดร้อยเอ็ด พ.ศ. 2573

หน่วย : พันคน



แผนภูมิ 3 การคาดประมาณการ จำนวนประชากรจังหวัดร้อยเอ็ด พ.ศ. 2583

หน่วย : พันคน



ที่มา : การคาดประมาณประชากรของประเทศไทย พ.ศ. 2553 - 2583 สำนักงานคณะกรรมการพัฒนา

เศรษฐกิจและสังคมแห่งชาติ จัดทำโดย : สำนักงานสถิติจังหวัดร้อยเอ็ด

3) แรงงาน

(1) สถานภาพแรงงานในจังหวัด

ปี พ.ศ. 2563 จังหวัดร้อยเอ็ด มีจำนวนประชากรที่มีอายุ 15 ปีขึ้นไปประมาณ 857,710 คน อยู่ในกำลังแรงงานรวม 579,553 คน ซึ่งพร้อมที่จะเป็นกำลังสำคัญในการพัฒนาจังหวัดเป็นอย่างดีแยกเป็นผู้มีงานทำ ร้อยละ 65.2 มีคนว่างงาน 4,058 คน และเป็นผู้ไม่อยู่ในกำลังแรงงาน ร้อยละ 32.4 (ทำงานบ้าน เรียนหนังสือ และอื่นๆ เช่น เจ็บป่วย สูงอายุฯ)

ตาราง 82 จำนวนและร้อยละของประชากร จำแนกตามสถานภาพแรงงาน ปี พ.ศ. 2561 – 2565

สถานภาพแรงงาน	2561		2562		2563		2564		2565	
	จำนวน	ร้อยละ	จำนวน	ร้อยละ	จำนวน	ร้อยละ	จำนวน	ร้อยละ	จำนวน	ร้อยละ
ผู้มีอายุ 15 ปีขึ้นไป	855,310		856,704		857,710		857,662		856,320	
1. ผู้อยู่ในกำลังแรงงาน	563,933	65.93	559,469	65.30	579,553	67.57	577,150	64.96	585,309	68.40
1.1 กำลังแรงงานปัจจุบัน	543,100	63.50	541,242	63.18	562,932	65.63	567,926	66.22	555,038	64.82
1.1.1 ผู้มีงานทำ	538,024.50	62.90	539,486	62.97	558,874	65.15	563,011	65.64	553,930	64.69
1.1.2 ผู้ว่างงาน	5,075.50	0.59	2,757	0.32	4,058	0.47	4,915	0.58	1,108	0.13
1.2 ผู้ที่รอฤดูกาล	20,833	2.44	18,227	2.13	16,621	1.94	9,224	1.08	30,271	3.59
2. ไม่อยู่ในกำลังแรงงาน	291,377	34.67	297,235	34.70	278,517	32.43	280,512	32.71	271,011	31.65
2.1 ทำงานบ้าน	46,272	5.41	55,106	6.43	45,338	5.29	45,637	5.32	46,647	5.45
2.2 เรียนหนังสือ	80,512.50	9.42	77,383	9.03	74,509	8.69	73,519	8.57	78,409	9.16
2.3 อื่นๆ	164,592.50	19.24	164,746	19.23	158,310	18.46	161,856	18.87	145,955	17.01

ที่มา : สำนักงานสถิติจังหวัดร้อยเอ็ด ข้อมูล ณ วันที่ 27 เดือนกรกฎาคม 2565

อัตราการมีส่วนร่วมของแรงงานจังหวัดร้อยเอ็ดอยู่ที่ ร้อยละ 65.3 และมีแนวโน้มลดลง นอกจากนี้อัตราการว่างงานของประชากรจังหวัดร้อยเอ็ดค่อนข้างต่ำไม่เกิน ร้อยละ 1.0 ของผู้อยู่ในกำลังแรงงานทั้งสิ้น

ตาราง 83 อัตราการมีส่วนร่วมกำลังแรงงาน อัตราการว่างงาน พ.ศ. 2561 – 2565

รายการ	2561	2562	2563	2564	2565
อัตราการมีส่วนร่วมกำลังแรงงาน	65.91	65.28	67.58	65.27	68.4
ผลิตภาพแรงงาน (คน)	83,516	83,552	81,490	81,490	81,490
อัตราการว่างงาน	0.59	0.32	0.47	0.58	0.1

(2) สาธารณสุข

จังหวัดร้อยเอ็ดมีสถานบริการสาธารณสุขทั่วถึงทุกตำบล หากแต่มีสัดส่วนแพทย์ต่อประชาชนค่อนข้างต่ำ จึงต้องมีการดำเนินการเชิงรุกด้วยการส่งเสริมให้ประชาชน ลด ละ เลิก พฤติกรรมเสี่ยงต่อสุขภาพ เพื่อเป็นการลดความจำเป็นที่ต้องรับการรักษาโรคต่างๆ รวมถึงการพัฒนาโครงสร้างพื้นฐานที่เป็นสิ่งจำเป็นและอำนวยความสะดวกในการดำรงชีวิตอย่างมีคุณภาพของประชาชน

ตาราง 84 จำนวนบุคลากรทางการแพทย์ พ.ศ. 2558 - 2562

บุคลากรทางการแพทย์	2558	2559	2560	2561	2562
แพทย์	230	243	304	273	250
ทันตแพทย์	89	83	94	107	104
เภสัช	130	140	243	184	174
พยาบาล	1,513	1,676	2,024	1,852	1,756
จำนวนเตียง	1,634	1,683	2,070	1,965	1,749
ผู้ป่วยใน (คน)	118,960	121,668	160,692	80,212	148,684
ผู้ป่วยนอก (ครั้ง)	3,324,126	6,438,314	1,700,450	1,383,413	7,023,360

ที่มา : สำนักงานสาธารณสุขจังหวัดร้อยเอ็ด

สาเหตุการตาย 10 อันดับแรก ของจังหวัดร้อยเอ็ด

แนวโน้มการเสียชีวิตของประชากรจังหวัดร้อยเอ็ด 5 อันดับแรก ปี พ.ศ. 2562 ได้แก่ โรคมะเร็งทุกชนิด ความดันเลือดสูงและโรคหลอดเลือดฯ ปอดอักเสบและโรคอื่นๆ ของปอด ไตอักเสบ กลุ่มอาการของไตพิการ และไตพิการ และอุบัติเหตุและการเป็นพิษ เป็นต้น โดยโรคมะเร็งทุกชนิด มีอัตราการตาย สูงสุด 143.81 คนต่อประชากร 100,000 คน โรคความดันเลือดสูงและโรคหลอดเลือดฯ อัตราการตาย 70.33 คน ต่อประชากร 100,000 คน โรคปอดอักเสบและโรคอื่นๆ ของปอด อัตราการตาย 60.30 คน ต่อประชากร 100,000 คน ไตอักเสบ กลุ่มอาการของไตพิการ และไตพิการ อัตราการตาย 44.05 คน ต่อประชากร 100,000 คน และอุบัติเหตุ และการเป็นพิษ อัตราการตาย 41.37 คน ต่อประชากร 100,000 คน

ตาราง 85 สาเหตุการตาย 10 อันดับแรก ปี พ.ศ. 2559 - 2562

สาเหตุการตาย	อัตราการตายต่อประชากรแสนคน			
	2559	2560	2561	2562
1. มะเร็งทุกชนิด	146.11	148.20	169.06	143.81
2. ความดันเลือดสูง และโรคหลอดเลือดในสมอง	60.97	59.83	65.90	70.33
3. ปอดอักเสบและโรคอื่น ๆ ของปอด	39.63	51.03	53.50	60.30
4. ไตอักเสบ กลุ่มอาการของไตพิการ และไตพิการ	46.97	41.47	40.87	44.05
5. อุบัติเหตุ และการเป็นพิษ	51.25	51.65	46.61	41.37
6. โรคหัวใจ	34.42	36.04	29.70	28.88
7. โรคเกี่ยวกับตับ และตับอ่อน	23.71	25.17	26.02	24.29
8. วัณโรคทุกชนิด	12.55	14.08	12.40	11.57
9. การบาดเจ็บจากการฆ่าตัวตาย ถูกฆ่าตาย และอื่น ๆ	6.58	6.20	7.81	6.59
10. โรคภูมิคุ้มกันบกพร่องเนื่องจากไวรัส	7.34	5.05	4.90	3.75

ที่มา : สำนักงานปลัดกระทรวงสาธารณสุข กระทรวงสาธารณสุข

ผู้ป่วยนอกส่วนใหญ่จะเป็นโรคเบาหวาน โรคเนื้อเยื่อผิดปกติ โรคความดันโลหิตสูงที่ไม่มีสาเหตุ นำโรค การติดเชื้อของทางเดินหายใจส่วนบนแบบเฉียบพลันอื่นๆ ความผิดปกติอื่น ๆ ของฟันและโครงสร้าง โรคอื่น ๆ ของหลอดเลือด กระเพาะและลำไส้เล็ก ฯลฯ โดย ในปี 2562 มีผู้ป่วยนอกที่เป็นโรคเบาหวานสูงสุด ประมาณ 479,522 ราย รองลงมา คือ โรคเนื้อเยื่อผิดปกติ ประมาณ 412,499 ราย โรคความดันโลหิตสูงที่ไม่มีสาเหตุ ประมาณ 350,505 ราย โรคการติดเชื้อของทางเดินหายใจส่วนบนแบบเฉียบพลันอื่นๆ ประมาณ 291,302 ราย และความผิดปกติอื่น ๆ ของฟันและโครงสร้าง ประมาณ 230,501 ราย

ตาราง 86 สาเหตุการป่วยของผู้ป่วยนอกตามกลุ่มโรค 10 อันดับแรกจังหวัดร้อยเอ็ด พ.ศ. 2558 – 2562

โรค	2558	2559	2560	2561	2562
	(ราย)	(ราย)	(ราย)	(ราย)	(ราย)
1.เบาหวาน	396,591	452,214	489,063	427,178	479,522
2.เนื้อเยื่อผิดปกติ	397,687	402,822	389,421	323,459	412,499
3.ความดันโลหิตสูงที่ไม่มีสาเหตุ	272,496	334,568	365,138	338,777	350,505
4.การติดเชื้อทางเดินหายใจส่วนบนแบบเฉียบพลันอื่นๆ	299,931	327,844	340,758	318,467	291,302
5.ความผิดปกติอื่น ๆ ของฟันและโครงสร้าง	164,711	188,776	207,820	193,995	230,501
6.โรคอื่นๆของหลอดเลือด กระเพาะและคูโอเดนม	123,694	119,100	122,801	105,711	128,111
7.การบาดเจ็บระบุเฉพาะอื่น ๆ ไม่ระบุเฉพาะและหลายบริเวณในร่างกาย	103,829	117,135	124,442	102,663	109,814
8.พยาธิสภาพของหลังส่วนอื่น ๆ	136,942	131,532	121,299	99,920	106,894
9.โรคอื่นๆ ของผิวหนังและเนื้อเยื่อใต้ผิวหนัง	109,527	112,051	111,291	91,262	99,497
10.คออักเสบเฉียบพลันและต่อมทอนซิลอักเสบเฉียบพลัน	180,908	187,853	168,726	100,245	79,391

ที่มา: สำนักงานปลัดกระทรวงสาธารณสุข กระทรวงสาธารณสุข

จากข้อมูล พบว่า ในปี 2562 ผู้ป่วยในส่วนใหญ่จะเป็นโรคปอดบวมสูงสุด รองลงมา คือ การบาดเจ็บระบุเฉพาะอื่น ๆ ไม่ระบุเฉพาะและหลายบริเวณในร่างกาย โรคโลหิตจาง ไข้จากไวรัสที่นำโดยแมลงและไข้เลือดออกที่เกิดจากไวรัสอื่น ๆ โรคเบาหวาน และโรคหลอดเลือดอักเสบเฉียบพลันและหลอดเลือดเล็กอักเสบเฉียบพลัน ซึ่งแตกต่างจากโรคของผู้ป่วยนอกและโรคที่ต้องเฝ้าระวังฯ ของจังหวัด

ตาราง 87 สาเหตุการป่วยของผู้ป่วยในตามกลุ่มโรค 10 อันดับแรกจังหวัดร้อยเอ็ด พ.ศ. 2558 – 2562

ชื่อโรค	2558	2559	2560	2561	2562
	(ราย)	(ราย)	(ราย)	(ราย)	(ราย)
1.ปอดบวม	6,357	8,193	9,931	6,863	9,599
2.การบาดเจ็บกระดูกเฉพาะอื่น ๆ ไม่ระบุเฉพาะและหลายบริเวณในร่างกาย	2,911	3,222	4,411	1,766	3,939
3.โลหิตจาง	2,978	3,506	3,679	1,151	3,892
4.ไข้จากไวรัสที่นำโดยแมลงและไข้เลือดออกที่เกิดจากไวรัสอื่นๆ					3,743
5.เบาหวาน	3,340	3,193	3,950	2,547	3,534
6.หลอดลมอักเสบเฉียบพลันและหลอดลมเล็กอักเสบเฉียบพลัน	2,421	3,260	3,680	2,680	3,269
7.โรคอักเสบติดเชื้อของผิวหนังและเนื้อเยื่อใต้ผิวหนัง	2,335	2,466	2,768	1,830	3,000
8.ภาวะแทรกซ้อนอื่นๆของการตั้งครรภ์ และการคลอด	2,541	2,657	3,354	1,191	2,899
9.การบาดเจ็บภายในกระโหลกศีรษะ					2,751
10.โรคอื่นๆของหลอดเลือดอาหาร กระเพาะและดูโตนัม		2,342	2,687	1,904	2,705

ที่มา: สำนักงานปลัดกระทรวงสาธารณสุข กระทรวงสาธารณสุข

ศักยภาพด้านการสาธารณสุขของจังหวัดร้อยเอ็ดที่สำคัญ

1. มีจำนวนสถานพยาบาลที่กระจายครอบคลุมทุกพื้นที่ บุคลากรทางการแพทย์ที่มีคุณภาพ
2. จังหวัดร้อยเอ็ดยังได้รับพระมหากรุณาธิคุณจากสมเด็จพระเจ้าลูกเธอ เจ้าฟ้าจุฬาภรณวลัยลักษณ์ อัครราชกุมารีให้มีการจัดตั้งโรงพยาบาลร้อยเอ็ดเป็นศูนย์เชี่ยวชาญโรคมะเร็งตับและท่อน้ำดีของภาคอีสานและภูมิภาค โดยเป็นความร่วมมือระหว่างสำนักงานสาธารณสุขจังหวัดร้อยเอ็ด โรงพยาบาลร้อยเอ็ด โรงพยาบาลจุฬารักษณสถานันวิจัยจุฬาภรณ์ กระทรวงสาธารณสุข และสำนักงานหลักประกันสุขภาพแห่งชาติ

3. โรงพยาบาลร้อยเอ็ดยังเป็นสถาบันร่วมผลิตบัณฑิตแพทย์ ของคณะแพทยศาสตร์มหาวิทยาลัยมหาสารคาม (ศูนย์แพทยศาสตรศึกษาชั้นคลินิก)

4. โรงพยาบาลจังหวัดร้อยเอ็ด พัฒนาและยกระดับการบริการระดับตติยภูมิ ด้าน มะเร็ง หัวใจ อุบัติเหตุ และ ทารกแรกเกิด สู่ Excellence Center

5. มีการเพิ่มการบริการให้เข้าถึงบริการแพทย์แผนไทยและแพทย์ทางเลือกของผู้ป่วย ซึ่งถือได้ว่าจังหวัดร้อยเอ็ดมีศักยภาพที่จะสามารถพัฒนางานด้านการสาธารณสุขให้มีประสิทธิภาพและมาตรฐาน พร้อมทั้งจะนำพาให้ประชาชนคนร้อยเอ็ดและจังหวัดใกล้เคียงมีคุณภาพชีวิตที่ดีขึ้น

(3) การศึกษา

จังหวัดร้อยเอ็ด มีการศึกษาภาคบังคับ และการศึกษาระดับมัธยมได้แพร่กระจายไปอย่างทั่วถึง ส่วนการศึกษานอกระบบโรงเรียน ได้จัดการสร้างเสริมการศึกษาผู้ใหญ่แบบต่าง ๆ ให้กว้างขวางยิ่งขึ้น ตลอดจน การฝึกอาชีพให้กับผู้สนใจทั่วไป จากข้อมูลพื้นฐานด้านการศึกษาศึกษาปี 2561 พบว่า มีสถาบันการศึกษาทั้งสิ้น 953 แห่ง แยกเป็นระดับอนุบาลถึงระดับมัธยมศึกษา ทั้งสิ้น 930 แห่ง มีจำนวนครู ทั้งหมด 12,650 คน มีจำนวนนักเรียน 166,793 คน อัตราส่วนครู ต่อนักเรียน เป็น 1 : 13.19

สำหรับสถานศึกษาระดับอาชีวศึกษาและระดับอุดมศึกษา มีจำนวน 23 แห่ง จำนวนอาจารย์ 1,479 คน จำนวนนักศึกษา 35,776 คน อัตราส่วนอาจารย์ ต่อนักศึกษา เป็น 1 : 24.19

ตารางที่ 88 จำนวนสถานศึกษา ห้องเรียน ครู/อาจารย์ และนักเรียน/นักศึกษา อัตราส่วนนักเรียน/นักศึกษา ต่อครู จำแนกตามสังกัดปีการศึกษา 2561

สังกัด/ประเภทสถานศึกษา	จำนวน				อัตราส่วน ครู : นักเรียน
	สถานศึกษา (แห่ง)	ห้องเรียน (ห้อง)	ครู (คน)	นักเรียน (คน)	
การศึกษาในระดับอนุบาลถึงมัธยมศึกษา					
- รัฐบาล	844	8,753	11,202	135,413	1 : 12.01
- เอกชน	60	781	1,055	23,630	1 : 22.40
- เทศบาล/อบจ	12	229	327	6,834	1 : 20.90
- สำนักงานพระพุทธศาสนาแห่งชาติ	14	84	66	916	1 : 13.88
รวม	930	9,847	12,650	166,793	1 : 13.19
ระดับต่ำกว่าปริญญาตรี					
- อาชีวศึกษา (รัฐบาล)	10	-	604	21,911	1 : 36.28
- อาชีวศึกษา (เอกชน)	12	-	236	4,821	1 : 20.43
ระดับอุดมศึกษา- รัฐบาล	1	-	639	9,044	1 : 14.15
- เอกชน	-	-	-	-	-
รวม	23	-	1,479	35,776	1 : 24.19

จากรายงานการพัฒนาคนของประเทศไทย ในปี พ.ศ. 2562 พบว่า จังหวัดร้อยเอ็ดมี ดัชนีความก้าวหน้า ของคน ในลำดับที่ 48 ของประเทศ ดัชนีด้านการศึกษา มีอัตราการเข้าเรียนต่อในระดับ มัธยมศึกษาตอนปลายและระดับอาชีวศึกษาค่อนข้างสูง อัตราการเข้าเรียนสูง 84.03 ส่วนคะแนนการทดสอบ O-NET ระดับมัธยมศึกษาตอนปลายค่อนข้างต่ำ 31.88

ตัวชี้วัดค่าเฉลี่ยระดับเชาว์ปัญญา (IQ) ของนักเรียนชั้นประถมศึกษาปีที่ 1 ซึ่งปัจจัยที่ สำคัญที่มีผล ต่อการพัฒนาในระดับสติปัญญา ได้แก่ ภาวะโภชนาการของเด็กและเยาวชน การส่งเสริมสุขภาพทาง กายและ ทางสังคมที่ดี และการศึกษาที่ดี โดยจังหวัดร้อยเอ็ด มีค่าเฉลี่ยเชาว์ปัญญา 96.15 เป็นลำดับที่ 52 ของ ประเทศ

ตารางที่ 89 ดัชนีและตัวชี้วัดด้านการศึกษา จังหวัดร้อยเอ็ด ปี พ.ศ. 2558 - 2562

ดัชนีและตัวชี้วัดด้าน	ข้อมูลตัวชี้วัด		
	2558	2560	2562
1. จำนวนปีการศึกษาเฉลี่ยของประชากรอายุ 15 ปีขึ้นไป (ปี)	7.40	7.49	7.59
2. อัตราการเข้าเรียนรวมระดับมัธยมศึกษาตอนปลายและอาชีวศึกษา (%)	79.25	84.03	84.03
3. ค่าเฉลี่ยเชาว์ปัญญา(IQ) ของเด็กนักเรียนไทยชั้นประถมศึกษาปีที่ 1 (คะแนน)	91.65	96.15	96.15
4. คะแนนเฉลี่ยการทดสอบ O-Net ระดับมัธยมศึกษาตอนปลาย (%)	32.05	30.25	31.88

ที่มา : รายงานการพัฒนาคนของประเทศไทย สำนักงานโครงการพัฒนาแห่งสหประชาชาติ UNDP

(4) ข้อมูลรายครัวเรือนจากข้อมูล จปฐ.

สำหรับข้อมูลรายครัวเรือน ปี 2562 พบว่า จังหวัดร้อยเอ็ด มีตัวชี้วัดที่ไม่ผ่านเกณฑ์ สูงที่สุด คือตัวชี้วัดด้านค่านิยม คือ คนในครัวเรือนไม่ดื่มสุรา และคนในครัวเรือนไม่สูบบุหรี่ ร้อยละ 5.73 และร้อยละ 5.42 รองลงมา คือ ด้านการศึกษา เด็กอายุ 6-14 ปี ได้รับการศึกษาภาคบังคับ 9 ปี ร้อยละ 4.65 และด้านการมีงานทำและรายได้ ครัวเรือนมีการเก็บออมเงิน ร้อยละ 2.98

ตาราง 90 ตัวชี้วัดข้อมูลความจำเป็นพื้นฐาน(จปฐ.)ที่ไม่ผ่านเกณฑ์เรียงแต่ละด้าน พ.ศ. 2562

ข้อมูลตัวชี้วัดพื้นฐาน	ไม่ผ่าน เกณฑ์ จำนวน	ร้อยละ
ด้านสุขภาพ		
1. คนอายุ 35 ปีขึ้นไป ได้รับการตรวจสุขภาพประจำปี	3	0.00
2. ครัวเรือนกินอาหารถูกสุขลักษณะปลอดภัย และได้มาตรฐาน	0	0.00
3. เด็กแรกเกิดมีน้ำหนักไม่น้อยกว่า 2,500 กรัม ขึ้นไป	4	0.15
4. คนอายุ 6 ปีขึ้นไป ออกกำลังกายอย่างน้อยสัปดาห์ละ 3 วันๆ ละ 30 นาที		
5 ครัวเรือนมีการใช้ยาเพื่อบำบัด บรรเทา อาการเจ็บป่วยเบื้องต้นอย่างเหมาะสม	0	0.00
6. เด็กแรกเกิดถึง 12 ปี ได้รับการฉีดวัคซีนป้องกันโรคครบตามตารางสร้างเสริมภูมิคุ้มกันโรค	0	0.00
7. เด็กแรกเกิดได้กินนมแม่อย่างเดียวอย่างน้อย 6 เดือนแรกติดต่อกัน	2	0.12
ด้านสภาพแวดล้อม		
8. ครัวเรือนไม่ถูกรบกวนจากมลพิษ	863	0.29
9. ครัวเรือนมีการจัดบ้านเรือนเป็นระเบียบเรียบร้อย สะอาด และสุขลักษณะ	36	0.01
10. ครัวเรือนมีการป้องกันอุบัติเหตุ และภัยธรรมชาติอย่างถูกวิธี	13	0.00
11. ครัวเรือนที่มีน้ำใช้ตลอดเพียงพอตลอดปีอย่างน้อยคนละ 45 ลิตรต่อวัน	0	0.00
12. ครัวเรือนมีความมั่นคงในที่อยู่อาศัย และบ้านมีสภาพคงทนถาวร	176	0.06
13. ครัวเรือนมีน้ำสะอาดสำหรับดื่มและบริโภคเพียงพอตลอดปี อย่างน้อยคนละ 5	0	0.00

ข้อมูลตัวชี้วัดพื้นฐาน	ไม่ผ่าน เกณฑ์ จำนวน	ร้อยละ
ลิตรต่อวัน		
14. ครัวเรือนมีความปลอดภัยในชีวิตและทรัพย์สิน	11	0.00
ด้านการศึกษา 15. เด็กอายุ 6 - 14 ปีได้รับการศึกษาภาคบังคับ 9 ปี	59	0.07
16. เด็กจบชั้น ม.3 ได้เรียนต่อชั้น ม.4 หรือเทียบเท่า	6	0.10
17. คนอายุ 15 - 59 ปี อ่าน เขียนภาษาไทย และคิดเลขอย่างง่ายได้	33	0.01
18. เด็กอายุ 3 - 5 ปีเต็ม ได้รับบริการเลี้ยงดูเตรียมความพร้อมก่อนวัยเรียน	0	0.00
19. คนในครัวเรือนที่จบการศึกษาบังคับ 9 ปี ที่ไม่ได้เรียนต่อและยังไม่มืงานทำ ได้รับการอบรมด้านอาชีพ	4	0.29
ด้านการมีงานทำและรายได้ 20. ครัวเรือนมีการเก็บออมเงิน	290	0.10
21. คนอายุ 60 ปีขึ้นไป มีอาชีพและมีรายได้	248	0.11
22. รายได้เฉลี่ยของคนในครัวเรือนต่อปี	841	0.29
23. คนอายุ 15 - 59 ปี มีอาชีพและมีรายได้	33	0.01
ด้านค่านิยม 24. คนในครัวเรือนไม่ดื่มสุรา	37,196	4.20
25. คนในครัวเรือนไม่สูบบุหรี่	34,121	3.85
26. คนในครัวเรือนมีส่วนร่วมทำกิจกรรม สาธารณะเพื่อประโยชน์ของชุมชน	4	0.00
27. คนอายุ 6 ปีขึ้นไป ปฏิบัติกิจกรรมทาง ศาสนาอย่างน้อยสัปดาห์ละ 1 ครั้ง	4	0.00
28. ครอบครัวมีความอบอุ่น	13	0.00

ข้อมูลตัวชี้วัดพื้นฐาน	ไม่ผ่าน เกณฑ์ จำนวน	ร้อยละ
29. คนสูงอายุ ได้รับการดูแลจากคนใน ครัวเรือน หมู่บ้าน/ชุมชน หรือภาครัฐ	0	0.00
30. คนพิการ ได้รับการดูแลจากคนใน ครัวเรือน หมู่บ้าน/ชุมชน หรือภาครัฐ	0	0.00
31. ผู้ป่วยโรคเรื้อรัง ได้รับการดูแลจากคนในครัวเรือน หมู่บ้าน/ชุมชน หรือภาครัฐ	0	0.00

ที่มา : สำนักงานพัฒนาชุมชนจังหวัดร้อยเอ็ด

จากข้อมูลดังกล่าวมาข้างต้น จังหวัดจะใช้ประกอบการพิจารณาในการจัดทำแผนพัฒนาทั้งในระดับท้องถิ่น อำเภอ และจังหวัด เพื่อเป็นการเพิ่มประสิทธิภาพการบริหารภาครัฐ ซึ่งการพัฒนาดังกล่าวจำเป็นที่จะต้องดำเนินการควบคู่กันไปทั้งด้านเศรษฐกิจ สังคม และทรัพยากรธรรมชาติ ทั้งนี้เพื่อขับเคลื่อนให้จังหวัดร้อยเอ็ด

2.1.9 การวิเคราะห์สภาพแวดล้อม (SWOT Analysis) ศักยภาพประกอบการจัดทำแผนพัฒนาจังหวัดร้อยเอ็ด พ.ศ. 2566 – พ.ศ. 2570 ฉบับปี พ.ศ. 2567 สรุปได้ดังนี้

จุดแข็ง (Strength)

1. ทุ่งกุลาร้องไห้เป็นแหล่งผลิตข้าวหอมมะลิคุณภาพดี พื้นที่ 2.1 ล้านไร่ และจังหวัดร้อยเอ็ดมีพื้นที่เพาะปลูกมากถึง 0.98 ล้านไร่ คิดเป็นร้อยละ 46.82 ซึ่งมากกว่าจังหวัดอื่นๆ (ร้อยเอ็ด มหาสารคาม สุรินทร์ ยโสธร ศรีสะเกษ)
2. ข้าวหอมมะลิทุ่งกุลาร้องไห้ของจังหวัดร้อยเอ็ดได้รับการขึ้นทะเบียนสิ่งบ่งชี้ทางภูมิศาสตร์ (GI) มีคุณภาพ และมีชื่อเสียงไปทั่วโลก
3. กลุ่มสถาบันเกษตรกรและกลุ่มสหกรณ์การเกษตรมีความเข้มแข็ง
4. จังหวัดร้อยเอ็ดมีตำแหน่งที่ตั้งทางภูมิศาสตร์เป็นศูนย์กลางของภาคตะวันออกเฉียงเหนือ มีความพร้อมต่อการพัฒนาความเจริญเติบโตในทุกด้าน
5. มีศูนย์เรียนรู้ที่สำคัญของจังหวัดที่ในภูมิภาคนี้ไม่มี ได้แก่ ศูนย์วิทยาศาสตร์และวัฒนธรรม เพื่อการศึกษาร้อยเอ็ด และพิพิธภัณฑ์สถานแสดงพันธุ์สัตว์น้ำเทศบาลเมืองร้อยเอ็ด
6. มีสนามบินที่เป็นศูนย์กลางของจังหวัดในกลุ่มภาคตะวันออกเฉียงเหนือตอนกลางและตอนล่าง ที่ได้มาตรฐานการบินพาณิชย์ภายในประเทศบินให้บริการ และมีโอกาสขยายสายการบินในอนาคตต่อไป
7. มีแหล่งท่องเที่ยวที่หลากหลายสถานที่ท่องเที่ยวที่สร้างขึ้น (หอชมเมืองรูปทรงโหวด) ทั้งทางธรรมชาติ แหล่งท่องเที่ยววิถีพุทธ การศึกษาเรียนรู้ การเกษตร และงานประเพณี/วัฒนธรรม ที่ดึงดูด
8. เป็นเมืองที่มีความปลอดภัยในชีวิตและทรัพย์สินของประชาชนในระดับสูง

9. มีสถานพยาบาลที่ครอบคลุมพื้นที่ในจังหวัดร้อยเอ็ด และได้รับรองมาตรฐาน HA
10. ราคาที่ดินที่เป็นที่น่าสนใจเอื้อต่อการลงทุนของภาคเอกชน

จุดอ่อน (Weakness)

1. สังคมมีความเลื่อมล้ำ ไม่เป็นธรรมทางรายได้ ประชาชนมีรายได้ต่อหัวต่ำ และมีหนี้สินครัวเรือนสูง
2. เกษตรยังพึ่งพาการกู้ยืมเงินจาก ธ.ก.ส. เป็นต้นทุนด้านการเกษตร
3. ผลผลิตข้าวหอมมะลิต่อปียังมีผลผลิตต่ำเมื่อเทียบกับจังหวัดอื่นๆ ผลผลิตเฉลี่ย 415 กก./ไร่
4. น้ำเพื่อการเกษตรมีไม่เพียงพอตลอดทั้งปี แหล่งน้ำเพื่อการเกษตร อุปโภค บริโภค ไม่ครอบคลุมทุกพื้นที่
5. มีขยะมากและยังไม่มีระบบการจัดการขยะมูลฝอย ระบบบำบัดน้ำเสีย และระบบกำจัดสิ่งปฏิกูลตามหลักวิชาการ
7. พื้นที่ป่าไม้ในจังหวัดร้อยเอ็ดมีน้อยส่งผลให้ธรรมชาติขาดความสมดุล
8. ประชาชนและเจ้าหน้าที่ขาดการพัฒนาทักษะด้านภาษาอังกฤษและภาษาประเทศเพื่อนบ้าน
9. โครงสร้างพื้นฐานและสิ่งอำนวยความสะดวกที่ให้บริการประชาชน และสนับสนุนการค้า การลงทุนของจังหวัดยังไม่มีมาตรฐาน และไม่เพียงพอ
10. ผลิตภัณฑ์ชุมชนยังไม่มีมาตรฐาน ยังขาดการพัฒนาการเพิ่มมูลค่าเป็นสินค้าเด่นเป็นอัตลักษณ์ของจังหวัด
11. การจัดเก็บภาษีของท้องถิ่นต่ำ
12. ค่าเฉลี่ย IQ ของนักเรียนอายุ 6 - 15 ปีต่ำ
13. ผลผลิตภาพแรงงานต่ำ
14. แรงงานขาดทักษะด้านอาชีพ
15. แรงงานอพยพแรงงานหลังฤดูเก็บเกี่ยว
16. เป็นพื้นที่เสี่ยงและเกิดภัยแล้งซ้ำซาก
17. ทรัพยากรธรรมชาติและสิ่งแวดล้อมเสื่อมโทรม
18. ประชาชนไม่มีประสิทธิภาพและความสามารถในการสร้างมูลค่าเพิ่มของภาคการเกษตร
19. ประชาชนใช้ประโยชน์ที่ดินไม่เหมาะสมกับศักยภาพในการใช้ประโยชน์ที่ดิน ทำให้ผลผลิตไม่คุ้มกับการลงทุน พื้นที่เสื่อมโทรม

2.2 แผนพัฒนาจังหวัดร้อยเอ็ด พ.ศ. 2566 – 2570 (ฉบับทบทวน) ประจำปีงบประมาณ พ.ศ. 2567

แผนพัฒนาจังหวัดร้อยเอ็ด พ.ศ. 2556 - 2570 (ฉบับทบทวน) ประจำปีงบประมาณ พ.ศ. 2567 ได้จัดทำบนพื้นฐานของกรอบยุทธศาสตร์ชาติ ระยะ 20 ปี (พ.ศ. 2561 - 2580) ซึ่งเป็นแผนหลักของการพัฒนาประเทศ แผนพัฒนาเศรษฐกิจและสังคมแห่งชาติ ฉบับที่ 13 (พ.ศ. 2566 - 2570) ยุทธศาสตร์การพัฒนาภาคตะวันออกเฉียงเหนือและยุทธศาสตร์การจัดสรรงบประมาณรายจ่ายประจำปี รวมทั้ง การนำผลการวิเคราะห์ข้อมูลสภาพทั่วไป ปัญหาและความต้องการของประชาชน ตลอดจนการประเมินผลการพัฒนาที่ผ่านมา ศักยภาพการพัฒนา ในปัจจุบัน และโอกาสในการพัฒนาในอนาคตของจังหวัด โดยนำมาวิเคราะห์จุดแข็ง จุดอ่อน โอกาสในการ พัฒนาในอนาคตของจังหวัด โดยนำมาวิเคราะห์จุดแข็ง จุดอ่อน โอกาส และอุปสรรค มาจัดทำแผนพัฒนา จังหวัดร้อยเอ็ด พ.ศ. 2566 - 2570 (ฉบับทบทวน) ประจำปีงบประมาณ พ.ศ. 2567 ซึ่งสรุปได้ ดังนี้

2.2.1 เป้าหมายการพัฒนาจังหวัด (ระยะ 5 ปี)

“ร้อยเอ็ดเมืองเกษตรมูลค่าสูง ท่องเที่ยววัฒนธรรมสร้างสรรค์ สุขภาพดีสังคมมีสุข”

2.2.2 พันธกิจ

- 1) ส่งเสริมและพัฒนากระบวนการผลิตสินค้าเกษตรและข้าวหอมมะลิ เพื่อสร้างมูลค่า
- 2) พัฒนาขีดความสามารถทางการแข่งขัน ด้านการบริการ การท่องเที่ยว การค้า การลงทุน
- 3) พัฒนาคนให้มีคุณภาพ สร้างโอกาส สร้างอาชีพ รายได้ หลุดพ้นความยากจน
- 4) อนุรักษ์และฟื้นฟูทรัพยากรธรรมชาติและสิ่งแวดล้อมให้มีคุณภาพ
- 5) สร้างความมั่นคงภายในและส่งเสริมการให้บริการภาครัฐอย่างทั่วถึงและเป็นธรรม
- 6) ส่งเสริมการพัฒนาจังหวัดด้วยวิทยาศาสตร์ เทคโนโลยี และนวัตกรรม

2.2.3 ตัวชี้วัดความสำเร็จตามเป้าหมายการพัฒนาจังหวัด

- 1) ผลิตภัณฑ์มวลรวมของจังหวัด (GPP) เพิ่มขึ้น
- 2) ประชาชนมีคุณภาพชีวิตที่ดี หลุดพ้นความยากจน พึ่งตนเองได้
- 3) รายได้เฉลี่ยต่อหัวเพิ่มขึ้น

2.2.4 ประเด็นการพัฒนาของจังหวัด

- ประเด็นการพัฒนาที่ 1** พัฒนาและส่งเสริมกระบวนการผลิตภาคเกษตร และอุตสาหกรรมแปรรูปสินค้าเกษตรมูลค่าสูง
- ประเด็นการพัฒนาที่ 2** เสริมสร้างขีดความสามารถทางการแข่งขันด้านการท่องเที่ยว การค้า การลงทุน และการบริการ
- ประเด็นการพัฒนาที่ 3** พัฒนาคนทุกช่วงวัย เพื่อลดปัญหาความยากจน ความเหลื่อมล้ำ เพิ่มคุณภาพชีวิตที่ดี
- ประเด็นการพัฒนาที่ 4** เสริมสร้างความสมดุลทรัพยากรธรรมชาติและสิ่งแวดล้อม รองรับการเปลี่ยนแปลงด้วยแนวคิด BCG
- ประเด็นการพัฒนาที่ 5** เสริมสร้างความมั่นคงภายใน และยกระดับการบริหารจัดการภาครัฐให้มีสมรรถนะสูง

1) ประเด็นการพัฒนาที่ 1 : พัฒนาและส่งเสริมกระบวนการผลิตภาคเกษตร และอุตสาหกรรมแปรรูปสินค้าเกษตรมูลค่าสูง

1 วัตถุประสงค์

- 1) เพื่อปรับโครงสร้างการผลิต ในพืชและสัตว์เศรษฐกิจ สู่มูลผลิตมูลค่าสูง
- 2) เพื่อเพิ่มศักยภาพอุตสาหกรรมภาคครัวเรือน กลุ่มเกษตรกร สถาบันเกษตรกรที่เกี่ยวข้อง ให้มีความเข้มแข็งมีศักยภาพ สามารถแข่งขันได้
- 3) เพื่อลดการทำเกษตรในพื้นที่ไม่เหมาะสม และปรับสู่การทำเกษตรทางเลือกที่มีมูลค่าสูง และเหมาะสม
- 4) เพื่อเพิ่มรายได้ GPP ภาคเกษตรต่อสัดส่วน GPP จังหวัดให้สูงขึ้น

2 เป้าหมายและตัวชี้วัด

- 1) สัดส่วน GPP ภาคเกษตร ต่อ GPP จังหวัด เพิ่มขึ้นร้อยละ 3
- 2) อัตราการขยายตัวของมูลค่าสินค้าเกษตรและผลิตภัณฑ์เป้าหมาย เพิ่มขึ้นร้อยละ 5
- 3) จำนวนเกษตรกรที่พัฒนาและยกระดับเกษตรกรกรมสร้างมูลค่า เพิ่มขึ้น 3,000 ราย ใน 5 ปี (พืช 1,500 ราย/ปศุสัตว์ 1,000 ราย/ประมง 500 ราย)

3 แนวทางการพัฒนา

- 1) พัฒนาและยกระดับกระบวนการผลิตสินค้าเกษตรสู่เกษตรมูลค่าสูงที่เหมาะสมกับพื้นที่และทิศทางของตลาด
- 2) พัฒนาและส่งเสริมข้าวหอมมะลิทุ่งกุลาร้องไห้และพื้นที่ที่มีศักยภาพและสินค้าเกษตรเป้าหมายสู่อุตสาหกรรมแปรรูปเกษตรและอาหารของภูมิภาค
- 3) ส่งเสริมพัฒนาและยกระดับเกษตรกร กลุ่มเกษตรกร สถาบันเกษตรกร มุ่งสู่การทำเกษตรมูลค่าสูงตามแนวคิด BCG Model
- 4) เพิ่มศักยภาพการผลิตข้าวหอมมะลิและสินค้าเกษตรเป้าหมายมุ่งสู่มาตรฐาน GAP อินทรีย์ และ GI ให้ครอบคลุม พร้อมส่งเสริม พัฒนา ทุกช่องทางการตลาด
- 5) พัฒนาปัจจัยการผลิตการเกษตร ระบบจัดการ และฐานข้อมูลการเกษตร เพื่อสนับสนุนการทำเกษตรมูลค่าสูง

2) ประเด็นการพัฒนาที่ 2 : เสริมสร้างขีดความสามารถทางการแข่งขันด้านการท่องเที่ยว การค้า การลงทุน และการบริการ

1 วัตถุประสงค์

- 1) เพื่อให้อุตสาหกรรมครัวเรือน วิสาหกิจชุมชน SMEs อุตสาหกรรมแปรรูปมีขีดความสามารถทางการแข่งขัน และเกิดการลงทุนเพิ่มขึ้น
- 2) เพื่อยกระดับการบริการและการท่องเที่ยวและวัฒนธรรมให้มีมาตรฐานเป็นที่รู้จักและดึงดูดนักท่องเที่ยว นำมาสู่การสร้างมูลค่าเพิ่มให้กับเศรษฐกิจของจังหวัด
- 3) เพื่อให้เกิดความเชื่อมโยงโครงข่ายคมนาคมและโลจิสติกส์ทั้งระบบของจังหวัด เพื่อเสริมสร้างศักยภาพการท่องเที่ยว การค้า การลงทุน และการบริการ
- 4) เพื่อเพิ่มอัตราการขยายตัวทางเศรษฐกิจของจังหวัดให้เป็นไปในอัตราเดียวกับการขยายตัวของภูมิภาค และของประเทศ

2 เป้าหมายและตัวชี้วัด

- 1) รายได้จากการท่องเที่ยวของจังหวัด เพิ่มขึ้นร้อยละ 5
- 2) อัตราการขยายตัวของมูลค่าผลิตภัณฑ์มวลรวมนอกภาคการเกษตรของจังหวัด เพิ่มขึ้นร้อยละ 5
- 3) โครงข่ายคมนาคมและโลจิสติกส์ได้รับการพัฒนาและเชื่อมโยงอย่างเป็นระบบ

3 แนวทางการพัฒนา

- 1) พัฒนาแหล่งท่องเที่ยวสำคัญและการท่องเที่ยวชุมชนให้ได้มาตรฐาน พร้อมยกระดับวัฒนธรรมพื้นถิ่นเพื่อเป็นกิจกรรมท่องเที่ยวรูปแบบใหม่และสร้างสรรค์
- 2) พัฒนาโครงสร้างพื้นฐานและสิ่งอำนวยความสะดวกเพื่อเชื่อมโยงเส้นทางท่องเที่ยวการค้าและการลงทุน
- 3) พัฒนาศักยภาพผู้ประกอบการภาคอุตสาหกรรม วิสาหกิจชุมชน และ SMEs ให้มีขีดความสามารถทางการแข่งขันในระบบเศรษฐกิจสมัยใหม่
- 4) พัฒนาผลิตภัณฑ์พื้นถิ่นไปสู่มาตรฐานสากลเพื่อสร้างเศรษฐกิจชุมชนให้เติบโต
- 5) พัฒนาช่องทางการตลาดเพื่อรองรับระบบเศรษฐกิจแห่งอนาคต

3) ประเด็นการพัฒนาที่ 3 : พัฒนาคมนทุกช่วงวัย เพื่อลดปัญหาความยากจน ความเหลื่อมล้ำ ^{้า} เพิ่มคุณภาพชีวิตที่ดี

1 วัตถุประสงค์

- 1) เพื่อให้คนทุกช่วงวัยได้รับการพัฒนาศักยภาพเป็นคนดี มีวินัย มีความรู้ มีทักษะ และเรียนรู้ได้ด้วยตนเอง
- 2) เพื่อส่งเสริมและยกระดับอาชีพและรายได้ภาคครัวเรือนให้สูงขึ้น
- 3) เพื่อพัฒนาคุณภาพชีวิตของประชาชนให้มีความเป็นอยู่ และสุขภาพอนามัยที่ดีขึ้น
- 4) เพื่อเพิ่มผลิตภาพแรงงานและแรงงานที่มีทักษะให้มีคุณภาพและความริเริ่มสร้างสรรค์
- 5) เพื่อเพิ่มโอกาสและลดความเหลื่อมล้ำในทุกมิติ

2 เป้าหมายและตัวชี้วัด

- 1) การจัดการศึกษาทุกระดับทุกประเภท มีผลสัมฤทธิ์สูงกว่าค่ากลางของระดับประเทศ ภายในปี พ.ศ. 2570
- 2) คนยากจนตาม TPMP ของจังหวัดลดลง ร้อยละ 10 ต่อปี
- 3) ประชาชนมีพฤติกรรมการสุขภาพที่เหมาะสมเพิ่มขึ้นร้อยละ 5 ต่อปี (3อ-อารมณ์ ออกกำลังกาย อาหาร 2ส-สูบบุหรี่ สุรา)
- 4) ผลิตภาพแรงงานเพิ่มขึ้น ร้อยละ 2 ต่อปี
- 5) ความเหลื่อมล้ำในการกระจายรายได้ของคนในจังหวัดร้อยละลดลง 0.02

3 แนวทางการพัฒนา

- 1) นำนวัตกรรมทางการศึกษามาใช้ในการบริหารจัดการจัดการศึกษา และการจัดการเรียนรู้ทุกระดับ ทุกประเภทตามความเหมาะสมทุกช่วงวัย
- 2) พัฒนาและยกระดับทักษะฝีมือประชากรวัยแรงงานให้มีความพร้อมต่อการปรับโครงสร้างการผลิต และสอดคล้องกับทิศทางตลาดแรงงานให้มีผลิตภาพเพิ่มขึ้น
- 3) พัฒนาระบบส่งเสริมสุขภาพ ป้องกันโรค รักษาพยาบาล ฟันฟูสุขภาพ และคุ้มครองผู้บริโภค

- 4) ยกกระดับคุณภาพชีวิตให้ได้มาตรฐานและแก้ไขปัญหาความยากจนให้กับผู้มีรายได้น้อย โดยเฉพาะคนจนตาม TPMAP เพื่อลดความเหลื่อมล้ำทางสังคม
- 5) สร้างสังคมคุณธรรมและจริยธรรมตามหลักศาสนา

**4) ประเด็นการพัฒนาที่ 4 : เสริมสร้างความสมดุลทรัพยากรธรรมชาติและสิ่งแวดล้อม
รองรับการเปลี่ยนแปลงด้วยแนวคิด BCG**

1 วัตถุประสงค์

- 1) เพื่ออนุรักษ์และรักษาทรัพยากรธรรมชาติ สิ่งแวดล้อม ให้มีความสมดุล และยั่งยืน
- 2) เพื่อฟื้นฟูและสร้างฐานทรัพยากรธรรมชาติและสิ่งแวดล้อม เพื่อลดผลกระทบจากการเปลี่ยนแปลงของสภาพภูมิอากาศ
- 3) เพื่อให้เกิดการบริหารจัดการทรัพยากรน้ำแบบบูรณาการสร้างโอกาสให้กับประชาชนทุกภาคส่วนเข้าถึงทรัพยากรน้ำได้อย่างเหมาะสม ป้องกันการเกิดอุทกภัยและภัยแล้งอย่างยั่งยืน
- 4) เพื่อให้ขยะมูลฝอยของจังหวัดร้อยเอ็ดทั้งระบบ รับการจัดการอย่างถูกต้องตามหลักวิชาการ เป็นจังหวัดสะอาด
- 5) เพื่อส่งเสริมการใช้พลังงานทางเลือกที่เป็นมิตรต่อสิ่งแวดล้อม

2 เป้าหมายและตัวชี้วัด

- 1) สัดส่วนของพื้นที่ป่าไม้เพิ่มขึ้น ร้อยละ 2 ต่อปี
- 2) มีแหล่งน้ำอุปโภคบริโภคและการเกษตร เพียงพอ บนฐานทรัพยากรร้อยละ 100
- 3) ขยะมูลฝอยได้รับการจัดการอย่างถูกต้องร้อยละ 90
- 4) พื้นที่ความเสียหายจากอุทกภัยและภัยแล้ง ลดลง ร้อยละ 20 ต่อปี

3 แนวทางการพัฒนา

- 1) อนุรักษ์และเพิ่มพื้นที่ทรัพยากรป่าไม้ของจังหวัดร้อยเอ็ดให้เกิดความสมดุลและยั่งยืน
- 2) บริหารจัดการและรักษาคุณภาพสิ่งแวดล้อม เพื่อคุณภาพชีวิตที่ดี ด้วยแนวคิดBCG
- 3) เพิ่มสมรรถนะและประสิทธิภาพการบริหารจัดการน้ำ พัฒนาแหล่งน้ำและระบบกระจายน้ำ ในพื้นที่แล้งและท่วมซ้ำซาก
- 4) บริหารจัดการแก้ไขปัญหาขยะอย่างเป็นระบบและแก้ไขปัญหาสิ่งแวดล้อมอื่นๆ เพื่อมุ่งสู่ การเป็นจังหวัดสะอาด
- 5) ส่งเสริมการใช้พลังงานทางเลือกที่เป็นมิตรต่อสิ่งแวดล้อม เพื่อลดต้นทุนและเพิ่มมูลค่า ทางการผลิตภาคเกษตร

**5) ประเด็นการพัฒนาที่ 5 : เสริมสร้างความมั่นคงภายใน และยกระดับการบริหารจัดการ
ภาครัฐให้มีสมรรถนะสูง**

1 วัตถุประสงค์

- 1) เพื่อธำรงไว้ซึ่งสถาบันชาติ ศาสนา และพระมหากษัตริย์
- 2) เพื่อให้ภาครัฐมีวัฒนธรรมการทำงานที่มุ่งผลสัมฤทธิ์และผลประโยชน์ส่วนรวม ตอบสนอง ความต้องการของประชาชนได้อย่างสะดวก รวดเร็ว โปร่งใส
- 3) เพื่อให้ภาครัฐเกิดการพัฒนากลุ่มการเป็นรัฐบาลดิจิทัลเต็มรูปแบบ
- 4) เพื่อให้สาธารณธนะภัย และความปลอดภัยทางถนนในพื้นที่จังหวัดร้อยเอ็ดได้รับการบริหารจัดการอย่างมีประสิทธิภาพ

- 5) จับกุมผู้กระทำความผิดมาดำเนินคดีตามกฎหมายเพื่อลดปัญหาอาชญากรรมในคดี 4 กลุ่ม

2 เป้าหมายและตัวชี้วัด

- 1) จังหวัดร้อยเอ็ดและองค์กรปกครองส่วนท้องถิ่น ผ่านการประเมินและมีค่าคะแนน ITA ระดับประเทศ เพิ่มขึ้น
- 2) จังหวัดมีการพัฒนาระบบราชการ 4.0 (PMQA 4.0) ให้อยู่ในระดับก้าวหน้าภายในปี พ.ศ. 2570
- 3) คดีอาชญากรรม 4 กลุ่มสามารถจับกุมผู้กระทำความผิดได้ร้อยละ 85
- 4) จังหวัดร้อยเอ็ดมีจำนวนหมู่บ้าน/ชุมชนสีขาวปลอดภัยไม่น้อยกว่าร้อยละ 95
- 5) จำนวนผู้เสียชีวิตจากอุบัติเหตุทางถนนไม่เกิน 10.50 รายต่อ 100,000 ประชากรภายในปี 2570

3 แนวทางการพัฒนา

- 1) เสริมสร้างความมั่นคงของสถาบันชาติ ศาสนา พระมหากษัตริย์ และสร้างความปรองดอง สมานฉันท์
- 2) เพิ่มประสิทธิภาพการป้องกันและปราบปรามอาชญากรรมและปัญหาอาชญากรรม
- 3) ส่งเสริมสนับสนุนให้ส่วนราชการ หน่วยงาน และองค์กรปกครองส่วนท้องถิ่นบริหารราชการภายใต้หลักบริหารกิจการบ้านเมืองที่ดี โดยให้ประชาชนเข้ามามีส่วนร่วม
- 4) พัฒนาระบบบริหารจัดการภาครัฐมุ่งสู่การเป็นระบบราชการ 4.0 ให้บริการอย่างทั่วถึง เป็นธรรมและมีประสิทธิภาพ
- 5) ป้องกันและแก้ไขปัญหาสาธารณสุขภัย และความปลอดภัยทางถนน

แบบฟอร์มการจัดทำแผนพัฒนาจังหวัด พ.ศ. 2566 – พ.ศ. 2570

จังหวัดร้อยเอ็ด

“ร้อยเอ็ดเมืองเกษตรมูลค่าสูง ท้องเที่ยววัฒนธรรมสร้างสรรค์ สุขภาพดีสิ่งแวดล้อมดี”

ประเด็นการพัฒนา	แผนงาน	ตัวชี้วัดของแผนงาน	ค่าเป้าหมาย				
			พ.ศ. 2566	พ.ศ. 2567	พ.ศ. 2568	พ.ศ. 2569	พ.ศ. 2570
ประเด็นการพัฒนาที่ 1 พัฒนาและส่งเสริมกระบวนการผลิตภาคเกษตร และอุตสาหกรรมแปรรูปสินค้าเกษตรมูลค่าสูง	แผนงานที่ 1 : พัฒนาและส่งเสริมภาคเกษตรในพื้นที่และสัตว์เศรษฐกิจ สู่ระบบเกษตรอัจฉริยะ และสร้างผลผลิตมูลค่าสูง	ตข. 1 อัตราการขยายตัวของมูลค่าสินค้าเกษตรและผลิตภัณฑ์เป้าหมายเพิ่มขึ้นร้อยละ 5	ร้อยละ 5	ร้อยละ 5	ร้อยละ 5	ร้อยละ 5	ร้อยละ 5
	แผนงานที่ 2 : พัฒนาและส่งเสริมภาคเกษตร	ตข. 2 สัดส่วน GPP ภาคเกษตร ต่อ GPP จังหวัด เพิ่มขึ้นร้อยละ 3	ร้อยละ 3	ร้อยละ 3	ร้อยละ 3	ร้อยละ 3	ร้อยละ 3
ประเด็นการพัฒนาที่ 2 เสริมสร้างขีดความสามารถทางการแข่งขันด้านการท่องเที่ยว การค้า การลงทุน และการบริการ	แผนงานที่ 3 : สร้างความสามารถในการแข่งขัน	ตข. 3 จำนวนเกษตรกรที่พัฒนาและยกระดับเกษตรกรรวมแล้วมูลค่าเพิ่มขึ้น 3,000 รายใน 5 ปี (พืช 1,500 ราย/ปศุสัตว์ 1,000 ราย/ประมง 500 ราย)	ไม่น้อยกว่า 600 ราย	ไม่น้อยกว่า 600 ราย	ไม่น้อยกว่า 600 ราย	ไม่น้อยกว่า 600 ราย	ไม่น้อยกว่า 3,000 ราย
	แผนงานที่ 4 : การพัฒนาและเสริมสร้างศักยภาพคน	ตข. 5 รายได้จากการท่องเที่ยวของจังหวัด เพิ่มขึ้นร้อยละ 5	ร้อยละ 5	ร้อยละ 5	ร้อยละ 5	ร้อยละ 5	ร้อยละ 5
ประเด็นการพัฒนาที่ 3 พัฒนาคมนทุกช่วงวัย เพื่อลดปัญหาความยากจน ความเหลื่อมล้ำเพิ่มคุณภาพชีวิตที่ดี	แผนงานที่ 3 : พัฒนาคมนทุก	ตข. 6 อัตราการขยายตัวของมูลค่าผลิตภัณฑ์มวลรวมนอกภาคการเกษตรของจังหวัดเพิ่มขึ้นร้อยละ 5	ร้อยละ 5	ร้อยละ 5	ร้อยละ 5	ร้อยละ 5	ร้อยละ 5
	แผนงานที่ 4 : การพัฒนาและเสริมสร้างศักยภาพคน	ตข. 7 โครงการพัฒนาคมนและได้ศึกษาได้รับการพัฒนาและเชื่อมโยงอย่างเป็นระบบ	ร้อยละ 100	ร้อยละ 100	ร้อยละ 100	ร้อยละ 100	ร้อยละ 100
ประเด็นการพัฒนาที่ 4 เสริมสร้างขีดความสามารถทางการแข่งขันด้านการค้า การลงทุน และการบริการ	แผนงานที่ 3 : พัฒนาคมนทุกช่วงวัย เพื่อลดปัญหาความยากจน ความเหลื่อมล้ำเพิ่มคุณภาพชีวิตที่ดี	ตข. 8 การจัดการศึกษาทุกระดับทุกประเภท มีผลสัมฤทธิ์สูงกว่าค่ากลางของระดับประเทศภายในปี พ.ศ. 2570	ร้อยละ 100	ร้อยละ 100	ร้อยละ 100	ร้อยละ 100	ร้อยละ 100
	แผนงานที่ 4 : การพัฒนาและเสริมสร้างศักยภาพคน	ตข. 9 คนยากจนตาม TPMAP ของจังหวัดลดลง ร้อยละ 10 ต่อปี	ร้อยละ 10	ร้อยละ 10	ร้อยละ 10	ร้อยละ 10	ร้อยละ 50
ประเด็นการพัฒนาที่ 5 เสริมสร้างขีดความสามารถทางการแข่งขันด้านการค้า การลงทุน และการบริการ	แผนงานที่ 3 : พัฒนาคมนทุกช่วงวัย เพื่อลดปัญหาความยากจน ความเหลื่อมล้ำเพิ่มคุณภาพชีวิตที่ดี	ตข. 10 ประชาชนมีพฤติกรรมสุขภาพที่เหมาะสมเพิ่มขึ้นร้อยละ 5 ต่อปี (30-อาารณณ ออกกำลังกาย อาหาร 2ส-สูบบุหรี่ สุรา)	ร้อยละ 5	ร้อยละ 5	ร้อยละ 5	ร้อยละ 5	ร้อยละ 25
	แผนงานที่ 4 : การพัฒนาและเสริมสร้างศักยภาพคน	ตข. 11 ประชาชนมีสุขภาพดีเพิ่มขึ้นร้อยละ 5 ต่อปี	ร้อยละ 5	ร้อยละ 5	ร้อยละ 5	ร้อยละ 5	ร้อยละ 25

ประเด็นการพัฒนาที่ 4 เสริมสร้าง ความสมดุลทรัพยากรธรรมชาติและ สิ่งแวดล้อม รองรับการเปลี่ยนแปลง ด้วยแนวคิด BCG	แผนงานที่ 5 พัฒนาแหล่งน้ำ และเพิ่มประสิทธิภาพบริหาร จัดการน้ำเพื่อการพัฒนาที่ยั่งยืน	ตข. 11 ผลผลิตภาพแรงงานเพิ่มขึ้น ร้อย ละ 2 ต่อปี ตข. 12 ความพร้อมด้านโครงการกระจาย รายได้ของคนในจังหวัดร้อยเอ็ดลดลง 0.02 ตข. 13 มีแหล่งน้ำอุปโภคบริโภคและ การเกษตร เพียงพอ บนฐานทรัพยากร ร้อยละ 100 ตข. 14 พื้นที่ความเสียหายจาก อุทกภัยและภัยแล้งลดลง ร้อยละ 20 ต่อปี ตข. 15 สัดส่วนของพื้นที่ป่าไม้เพิ่มขึ้น ร้อยละ 2 ต่อปี	ร้อยละ 2 ร้อยละ 0.02 ร้อยละ 100 ร้อยละ 20 ร้อยละ 2	ร้อยละ 2 ร้อยละ 0.02 ร้อยละ 100 ร้อยละ 20 ร้อยละ 2	ร้อยละ 2 ร้อยละ 0.02 ร้อยละ 100 ร้อยละ 20 ร้อยละ 2	ร้อยละ 2 ร้อยละ 0.02 ร้อยละ 100 ร้อยละ 20 ร้อยละ 2	ร้อยละ 2 ร้อยละ 0.02 ร้อยละ 100 ร้อยละ 20 ร้อยละ 2	ร้อยละ 2 ร้อยละ 0.02 ร้อยละ 100 ร้อยละ 20 ร้อยละ 2	ร้อยละ 10 ร้อยละ 0.02 ร้อยละ 100 ร้อยละ 100 ร้อยละ 10
ประเด็นการพัฒนาที่ 5 เสริมสร้าง ความมั่นคงภายใน และยกระดับการ บริหารจัดการภาครัฐให้มีสมรรถนะสูง	แผนงานที่ 6 พื้นฟูป่าไม้ให้ อุดมสมบูรณ์และรักษาความ หลากหลายทางชีวภาพใน พื้นที่ต้นน้ำและป่าชุมชน	ตข. 16 ขณะสิ้นสุดผลผลิตได้รับการจัดการ อย่างถูกต้องร้อยละ 90	ร้อยละ 90	ร้อยละ 90 ร้อยละ 100	ร้อยละ 90 ร้อยละ 100	ร้อยละ 90 ร้อยละ 100	ร้อยละ 90 ร้อยละ 100	ร้อยละ 90 ร้อยละ 100	ร้อยละ 100 ร้อยละ 100
	แผนงานที่ 8 ความมั่นคงและ การบริหารจัดการภาครัฐ	ตข. 17 จังหวัดร้อยเอ็ดและองค์กร ปกครองส่วนท้องถิ่น ผ่านการประเมิน และมีค่าคะแนน ITA ระดับประเทศ เพิ่มขึ้น ตข. 18 จังหวัดมีการพัฒนาระบบ ราชการ 4.0 (PMQA 4.0) ให้อยู่ใน ระดับก้าวหน้า ภายในปี พ.ศ. 2570 ตข. 19 คดีอาชญากรรม 4 กลุ่ม สามารถจับกุมผู้กระทำความผิดได้ร้อย ละ 85 ตข. 20 จังหวัดร้อยเอ็ดมีจำนวน หมู่บ้าน/ชุมชนสีขาวปลอดภัยดีไม่ น้อยกว่า ร้อยละ 95 ตข. 21 จำนวนผู้เสียชีวิตจากอุบัติเหตุ ทางถนนไม่เกิน 10.50 รายต่อ 100,000 ประชากรภายในปี 2570	ร้อยละ 100 ร้อยละ 85 ร้อยละ 95	ร้อยละ 100 ร้อยละ 85 ร้อยละ 95	ร้อยละ 100 ร้อยละ 85 ร้อยละ 95	ร้อยละ 100 ร้อยละ 85 ร้อยละ 95	ร้อยละ 100 ร้อยละ 85 ร้อยละ 95	ร้อยละ 100 ร้อยละ 85 ร้อยละ 95	ร้อยละ 100 ร้อยละ 85 ร้อยละ 95 ไม่เกิน 10.50 รายต่อ 100,000 ประชากร ไม่เกิน 2.10 ราย ต่อ 100,000 ประชากร ไม่เกิน 2.10 ราย ต่อ 100,000 ประชากร ไม่เกิน 2.10 ราย ต่อ 100,000 ประชากร

สรุปงบประมาณตามแผนพัฒนาจังหวัดร้อยเอ็ด (พ.ศ. 2566 - 2570) ฉบับปี พ.ศ. 2567									
ประเด็นการพัฒนา	แหล่งงบประมาณ	ปีงบประมาณ					รวมงบประมาณ ทั้งหมด		
		2566	2567	2568	2569	2570			
1. พัฒนาและส่งเสริมกระบวนการผลิตภาคเกษตร และอุตสาหกรรมแปรรูปสินค้าเกษตรมูลค่าสูง	งบจังหวัด	113,283,000	248,501,567	177,786,462	145,694,462	148,844,462	834,109,953		
	งบกระทรวง/กรม	68,669,960	135,502,860	28,997,000	26,122,000	25,322,000	284,613,820		
	งบ อปท.	169,915,800	148,867,800	150,015,800	150,667,800	154,465,800	773,933,000		
รวมงบประมาณประเด็นการพัฒนาที่ 1		351,868,760	532,872,227	356,799,262	322,484,262	328,632,262	1,892,656,773		
2. เสริมสร้างขีดความสามารถทางการแข่งขันด้านการท่องเที่ยว การค้า การลงทุน และการบริการ	งบจังหวัด	150,676,740	394,429,840	173,060,540	162,010,540	162,010,540	1,042,188,200		
	งบกระทรวง/กรม	1,648,029,500	2,547,198,249	1,386,560,250	1,059,847,250	1,086,847,250	7,728,482,499		
	งบ อปท.	3,914,984,820	3,037,198,402	557,172,032	1,514,290,773	536,757,505	9,560,403,532		
รวมงบประมาณประเด็นการพัฒนาที่ 2		5,713,691,060	5,978,826,491	2,116,792,822	2,736,148,563	1,785,615,295	18,331,074,231		
3. พัฒนาคมนาคมชวัญ เพื่อลดปัญหาความยากจน ความเหลื่อมล้ำ เพิ่มคุณภาพชีวิตที่ดี	งบจังหวัด	94,279,400	112,198,350	55,214,050	64,364,050	45,171,050	371,226,900		
	งบกระทรวง/กรม	254,085,960	259,496,740	243,768,500	5,768,500	7,753,000	770,872,700		
	งบ อปท.	239,598,200	122,783,156	54,123,156	46,307,656	45,682,156	508,494,324		
รวมงบประมาณประเด็นการพัฒนาที่ 3		587,963,560	494,478,246	353,105,706	116,440,206	98,606,206	1,650,593,924		
4. เสริมสร้างความสมดุลทรัพยากรธรรมชาติและสิ่งแวดล้อม รองรับการศึกษาด้วยแนวคิด BCG	งบจังหวัด	20,372,900	301,525,280	29,646,300	29,646,300	29,646,300	410,837,080		
	งบกระทรวง/กรม	39,928,000	938,510,000	401,260,000	401,260,000	401,260,000	2,182,218,000		
	งบ อปท.	1,019,255,180	716,375,000	199,159,600	181,159,600	181,159,599	2,297,108,979		
รวมงบประมาณประเด็นการพัฒนาที่ 4		1,079,556,080	1,956,410,280	630,065,900	612,065,900	612,065,899	4,890,164,059		
5. เสริมสร้างความมั่นคงภายใน และยกระดับการบริหารจัดการภาครัฐให้มีสมรรถนะสูง	งบจังหวัด	49,583,740	71,166,240	29,276,100	29,276,100	29,276,100	208,578,280		
	งบกระทรวง/กรม	1,202,768,200	80,000	-	-	-	1,202,848,200		
	งบ อปท.	28,170,000	47,200,000	22,120,000	22,030,000	22,070,000	141,590,000		
รวมงบประมาณประเด็นการพัฒนาที่ 5		1,280,521,940	118,446,240	51,396,100	51,306,100	51,346,100	1,553,016,480		
รวมทั้ง 5 ประเด็นการพัฒนา		9,013,601,400	9,081,033,484	3,508,159,790	3,838,445,031	2,876,265,762	28,317,505,467		

บัญชีรายการชุดโครงการ (Project Idea)					งบประมาณดำเนินการ					
ลำดับที่	แผนงาน /โครงการ	แหล่ง งปม.	ยุทธศาสตร์ ชาติ	หน่วยดำเนินการ	พ.ศ. 2566	พ.ศ. 2567	พ.ศ. 2568	พ.ศ. 2569	พ.ศ. 2570	พ.ศ. 2566 - 2570
4.3	ส่งเสริมกลุ่มวิสาหกิจชุมชนด้านการผลิตและแปรรูปพืชสมุนไพรเพื่อตลาดทางการแพทย์	1	2	สำนักงานสาธารณสุขจังหวัดร้อยเอ็ด	32,442,000	32,442,000	32,442,000			97,326,000
4.4	ส่งเสริมการใช้เทคโนโลยีสารสนเทศเพื่อเพิ่มมูลค่าข้าวหอมมะลิและสินค้าเกษตร	1	2	สำนักงานเกษตรจังหวัดร้อยเอ็ด	830,000	830,000	830,000	830,000	830,000	4,150,000
4.5	การเพาะกัญชาด้วยโรงเรือนระบบโรงเรือนอัจฉริยะ	1	2	มหาวิทยาลัยราชภัฏร้อยเอ็ด	1,650,000	1,650,000		1,650,000		4,950,000
4.6	เพิ่มขีดความสามารถภาคปศุสัตว์ให้ได้รับผลตอบแทนเป็นมูลค่าสูง (Smart Livestock) กิจกรรมเพิ่มประสิทธิภาพการผลิตโคเนื้อ โคขุน	1	2	สำนักงานปศุสัตว์จังหวัดร้อยเอ็ด	11,328,000	11,328,000	11,328,000	11,328,000	11,328,000	56,640,000
4.7	ถ่ายทอดเทคโนโลยีการผลิตพืชสมุนไพรที่เหมาะสมกับสภาพพื้นที่แบบครบวงจร และขยายผลสร้างเครือข่ายในพื้นที่จังหวัดร้อยเอ็ด	1	2	ศูนย์วิจัยและพัฒนาการเกษตรร้อยเอ็ด	997,500	997,500	997,500	997,500	997,500	4,987,500
4.8	พัฒนาศักยภาพการค้าเงินธุรกิจของสหกรณ์กลุ่มเกษตรกรและธุรกิจชุมชน	1	2	สำนักงานสหกรณ์จังหวัดร้อยเอ็ด	-	337,500	337,500	337,500	337,500	1,350,000
4.9	พัฒนาแพลตฟอร์มกลางด้านการเกษตรของจังหวัด (101Kaset Innovation Platform) ระบบจัดการและฐานข้อมูลการเกษตร (101 Big Data) และระบบตลาดออนไลน์ (101KasetMarket) เพื่อพัฒนาและยกระดับผู้ประกอบการเกษตรรายย่อย	1	2	สำนักงานเกษตรจังหวัดร้อยเอ็ด	-	6,620,000	-	-	-	6,620,000
4.10	เพิ่มประสิทธิภาพการผลิตข้าวหอมมะลิและสินค้าเกษตรโดยการใช้เทคโนโลยีการจัดการศัตรูพืชทางการเกษตร. ร้อยเอ็ด	1	2	สำนักงานเกษตรจังหวัดร้อยเอ็ด	-	3,356,000	3,300,000	3,000,000	2,800,000	12,456,000
5	โครงการส่งเสริมให้เกษตรกรผลิตพืช ปศุสัตว์ และการทำประมงให้สอดคล้องกับศักยภาพพื้นที่และความต้องการ				19,961,000	126,936,582	89,863,302	89,863,302	89,863,302	416,487,488
5.1	สร้างแหล่งอาหารและเสริมสร้างรายได้ชุมชน	1	2	สำนักงานเกษตรจังหวัดร้อยเอ็ด	380,000	380,000	380,000	380,000	380,000	1,900,000
5.2	ส่งเสริมการผลิตปลาชุก แปรรูปและผลิตภัณฑ์ประมง ด้วยนวัตกรรม เพื่อสร้างมูลค่า	1	2	ศูนย์วิจัยและพัฒนาการเพาะเลี้ยงสัตว์น้ำจืดร้อยเอ็ด	1,299,000	1,299,336	1,299,336	1,299,336	1,299,336	6,496,344
5.3	ส่งเสริมการผลิตปลาบิล ปลาแปรรูปและผลิตภัณฑ์ประมง ด้วยนวัตกรรม เพื่อสร้างมูลค่า	1	2	ศูนย์วิจัยและพัฒนาการเพาะเลี้ยงสัตว์น้ำจืดร้อยเอ็ด	1,460,000	1,460,256	1,460,256	1,460,256	1,460,256	7,301,024
5.4	เลี้ยงโคแม่พันธุ์เพื่อการผลิตลูกโคคุณภาพสูง Breeding Stock	1	2	สำนักงานปศุสัตว์จังหวัดร้อยเอ็ด	3,512,000	3,512,000	3,512,000	3,512,000	3,512,000	17,560,000
5.5	อบรมเชิงปฏิบัติการ การเลี้ยงโคขุนพันธุ์ทาง (ไทย - อเมริกันบริวมัน ไทย - ชาลิสเลท) และการปลูกหญ้าเนเปียร์สำหรับโคขุน ตามมาตรฐาน GFM (Good Farming Management)	1	2	สำนักงานปศุสัตว์จังหวัดร้อยเอ็ด	3,126,000	3,126,000	3,126,000	3,126,000	3,126,000	15,630,000
5.6	ส่งเสริมการเลี้ยงจิ้งหรีดเพื่อเพิ่มมูลค่าเศรษฐกิจชุมชน	1	2	สำนักงานปศุสัตว์จังหวัดร้อยเอ็ด	2,571,100	2,571,100	2,571,100	2,571,100	2,571,100	12,855,500
5.7	ส่งเสริมการเลี้ยงปลาชุกในกระชัง	1	2	สำนักงานประมงจังหวัดร้อยเอ็ด	2,989,080	2,985,000	2,985,000	2,985,000	2,985,000	14,929,080
5.8	ส่งเสริมการผลิตปลาบิลให้ได้มาตรฐาน	1	2	สำนักงานประมงจังหวัดร้อยเอ็ด	1,021,580	1,018,800	1,018,800	1,018,800	1,018,800	5,096,780
5.9	ส่งเสริมการเลี้ยงปลารวมในบ่อดิน	1	2	สำนักงานประมงจังหวัดร้อยเอ็ด	1,476,080	1,769,800	1,769,800	1,769,800	1,769,800	8,555,280
5.10	ส่งเสริมการเลี้ยงปลาชุกในนาข้าว	1	2	สำนักงานประมงจังหวัดร้อยเอ็ด	1,068,080	1,104,500	1,104,500	1,104,500	1,104,500	5,486,080
5.11	กุ้งฝอย หอยขม ปูนา ปลาพื้นถิ่น ด้วยวิธีเลี้ยงน้ำเพื่อสร้างอาหารธรรมชาติ (By-Product for by-Catch)	1	2	สำนักงานประมงจังหวัดร้อยเอ็ด	1,058,080	1,200,200	1,200,200	1,200,200	1,200,200	5,858,880
5.12	พัฒนาและยกระดับการเกษตรมูลค่าสูงเชื่อมโยงการตลาด	1	2	มทร. อีสาน วิทยาเขตร้อยเอ็ด ณ พงกุลา ร้อยเอ็ด	-	2,000,000	-	-	-	2,000,000
5.13	ศึกษาความหลากหลายของเห็ดพิษและเห็ดกินได้ในเขตพื้นที่พงกุลา ร้อยเอ็ด	1	2	มทร. อีสาน วิทยาเขตร้อยเอ็ด ณ พงกุลา ร้อยเอ็ด	-	270,000	-	-	-	270,000
5.14	ศึกษาความหลากหลายของแมลงกินได้ในเขตพื้นที่พงกุลา ร้อยเอ็ด	1	2	มทร. อีสาน วิทยาเขตร้อยเอ็ด ณ พงกุลา ร้อยเอ็ด	-	250,000	-	-	-	250,000
5.15	เพิ่มประสิทธิภาพการผลิตกระบือจังหวัดร้อยเอ็ดตามแนวทาง BCG Model	1	2	สำนักงานปศุสัตว์จังหวัดร้อยเอ็ด / หน่วยงานสังกัดกระทรวงเกษตรและสหกรณ์	-	16,400,000	16,400,000	16,400,000	16,400,000	65,600,000
5.16	โครงการเลี้ยงปลาชุกข้างบ้านเพื่อเพิ่มมูลค่าเศรษฐกิจ	1	2	สำนักงานประมงจังหวัดร้อยเอ็ด / หน่วยงานสังกัดกระทรวงเกษตรและสหกรณ์	-	9,500,000	9,500,000	9,500,000	9,500,000	38,000,000
5.17	เพิ่มประสิทธิภาพการเลี้ยงปลาชุกตามแนวทาง BCG Model	1	2	สำนักงานประมงจังหวัดร้อยเอ็ด / หน่วยงานสังกัดกระทรวงเกษตรและสหกรณ์	-	13,125,000	13,125,000	13,125,000	13,125,000	52,500,000

บัญชีรายการชุดโครงการ (Project Idea)					งบประมาณดำเนินการ					
ลำดับที่	แผนงาน /โครงการ	แหล่ง งปม.	ยุทธศาสตร์ ชาติ	หน่วยดำเนินการ	พ.ศ. 2566	พ.ศ. 2567	พ.ศ. 2568	พ.ศ. 2569	พ.ศ. 2570	พ.ศ. 2566 - 2570
5.18	เพิ่มผลผลิตกึ่งกัมภราในแหล่งน้ำชุมชนในพื้นที่จังหวัดร้อยเอ็ด	1	2	ศูนย์วิจัยและพัฒนาการเพาะเลี้ยงสัตว์น้ำจืดร้อยเอ็ด	-	2,000,000	-	-	-	2,000,000
5.19	ส่งเสริมการเลี้ยงปลาตะเพียนขาวร่วมกับปลานิลในบ่อดิน	1	2	ศูนย์วิจัยและพัฒนาการเพาะเลี้ยงสัตว์น้ำจืดร้อยเอ็ด	-	1,677,000	-	-	-	1,677,000
5.20	ส่งเสริมการผลิตปลานิลร่วมกับกึ่งกัมภรา	1	2	ศูนย์วิจัยและพัฒนาการเพาะเลี้ยงสัตว์น้ำจืดร้อยเอ็ด	-	3,674,550	-	-	-	3,674,550
5.21	ส่งเสริมการใช้เทคโนโลยีเพื่อเพิ่มผลผลิตกึ่งกัมภราในจังหวัดร้อยเอ็ด	1	2	ศูนย์วิจัยและพัฒนาการเพาะเลี้ยงสัตว์น้ำจืดร้อยเอ็ด	-	6,507,630	-	-	-	6,507,630
5.22	เพิ่มประสิทธิภาพการผลิตโคเนื้อและกระบือ	1	2	สำนักงานปศุสัตว์จังหวัดร้อยเอ็ด	-	14,848,200	-	-	-	14,848,200
5.23	ส่งเสริมการเลี้ยงไก่ไข่เพื่อเพิ่มฟูเรชชุกซ์ท้องถิ่น	1	2	สำนักงานปศุสัตว์จังหวัดร้อยเอ็ด	-	5,845,900	-	-	-	5,845,900
5.24	เพิ่มประสิทธิภาพการผลิตโคเนื้อจังหวัดร้อยเอ็ดตามแนวทาง BCG Model	1	2	สำนักงานปศุสัตว์จังหวัดร้อยเอ็ด / หน่วยงานสังกัดกระทรวงเกษตรและสหกรณ์	-	17,400,000	17,400,000	17,400,000	17,400,000	69,600,000
5.25	ส่งเสริมการผลิตลูกปลาในชุมชนโดยชุดเพาะพันธุ์ปลาเคลื่อนที่	1	2	สำนักงานประมงจังหวัดร้อยเอ็ด	-	1,976,280	1,976,280	1,976,280	1,976,280	7,905,120
5.26	โครงการเลี้ยงกบในกระชังก ต้นทุนต่ำเสริมรายได้หลัก	1	2	สำนักงานประมงจังหวัดร้อยเอ็ด	-	4,568,400	4,568,400	4,568,400	4,568,400	18,273,600
5.27	ส่งเสริมเลี้ยงการปลาในนาข้าว	1	2	สำนักงานประมงจังหวัดร้อยเอ็ด	-	3,421,450	3,421,450	3,421,450	3,421,450	13,685,800
5.28	บริหารทรัพยากรประมงแบบมีส่วนร่วม	1	2	สำนักงานประมงจังหวัดร้อยเอ็ด	-	662,980	662,980	662,980	662,980	2,651,920
5.29	ส่งเสริมการเลี้ยงไข่ฟ้าในบ่อปูน	1	2	สำนักงานประมงจังหวัดร้อยเอ็ด	-	2,382,200	2,382,200	2,382,200	2,382,200	9,528,800
2. งบประมาณกระทรวง/กรม					68,669,960	135,502,860	28,997,000	26,122,000	25,322,000	284,613,820
1	ฟื้นฟูและป้องกันการทำลายของดิน	2	2	สถานีพัฒนาที่ดินร้อยเอ็ด	15,750,000	15,750,000	-	-	-	31,500,000
2	คลินิกเกษตรเคลื่อนที่	2	2	สถานีพัฒนาที่ดินร้อยเอ็ด	150,000	150,000	150,000	150,000	150,000	750,000
3	ศูนย์ถ่ายทอดเทคโนโลยีการพัฒนาที่ดิน	2	2	สถานีพัฒนาที่ดินร้อยเอ็ด	464,260	464,260	-	-	-	928,520
4	ปรับปรุงคุณภาพดิน	2	2	สถานีพัฒนาที่ดินร้อยเอ็ด	6,775,000	2,900,000	-	-	-	9,675,000
5	การพัฒนาที่ดินพื้นที่เฉพาะ	2	2	สถานีพัฒนาที่ดินร้อยเอ็ด	8,190,000	8,190,000	8,190,000	8,190,000	8,190,000	40,950,000
6	ส่งเสริมการใช้สารอินทรีย์ลดการใช้สารเคมีทางการเกษตร	2	2	สถานีพัฒนาที่ดินร้อยเอ็ด	8,678,000	8,678,000	-	-	-	17,356,000
7	คุณภาพดินในระบบส่งเสริมการเกษตรแบบแปลงใหญ่	2	2	สถานีพัฒนาที่ดินร้อยเอ็ด	5,890,000	1,724,900	-	-	-	7,614,900
8	พัฒนาที่ดินเพื่อสนับสนุนการปรับเปลี่ยนการผลิตในพื้นที่ไม่เหมาะสมตาม Agri-Map	2	2	สถานีพัฒนาที่ดินร้อยเอ็ด	15,200,000	8,000,000	-	-	-	23,200,000
9	ศูนย์เรียนรู้การเพิ่มประสิทธิภาพการผลิตสินค้าเกษตร	2	2	สถานีพัฒนาที่ดินร้อยเอ็ด	218,000	318,000	-	-	-	536,000
10	ธนาคารสินค้าเกษตร	2	2	สถานีพัฒนาที่ดินร้อยเอ็ด	1,596,000	1,596,000	1,596,000	1,596,000	1,596,000	7,980,000
11	จัดอบรมให้ความรู้แก่เกษตรกรที่เข้าร่วมโครงการในการดำเนินการตามแนวทางเศรษฐกิจพอเพียงเลี้ยงตนเอง	2	2	อำเภอศรีสมเด็จ/อบจ.	806,000	806,000	806,000	806,000	806,000	4,030,000
12	จัดหาเมล็ดพันธุ์ข้าวดีให้กับชาวนาในพื้นที่ตำบลทั้ง 13 ตำบล	2	2	อำเภอศรีสมเด็จ/อบจ.	200,000	200,000	200,000	200,000	200,000	1,000,000
13	พัฒนาการปลูกพืชระยะสั้น อ.ธวัชบุรี จ.ร้อยเอ็ด	2	2	สำนักงานเกษตรอำเภอธวัชบุรี	-	30,000	30,000	30,000	30,000	120,000
14	ส่งเสริมและพัฒนาเทคโนโลยีชีวภาพทางดิน	2	2	สถานีพัฒนาที่ดินร้อยเอ็ด	-	218,000	-	-	-	218,000
15	การเพิ่มประสิทธิภาพการใช้ประโยชน์ที่ดินในพื้นที่ปัญหา	2	2	สถานีพัฒนาที่ดินร้อยเอ็ด	-	8,190,000	-	-	-	8,190,000
16	ส่งเสริมเศรษฐกิจพอเพียงในชุมชน	2	2	สำนักงานเกษตรจังหวัดร้อยเอ็ด	-	1,500,000	875,000	700,000	700,000	3,775,000
17	พัฒนาเกษตรกรรุ่นใหม่ให้เป็น Young Smart Farmer	2	2	สำนักงานเกษตรจังหวัดร้อยเอ็ด	-	2,000,000	2,450,000	2,450,000	2,450,000	9,350,000
18	เพิ่มประสิทธิภาพการผลิตแมลงเศรษฐกิจ (จังหวัด) จังหวัดร้อยเอ็ด	2	2	สำนักงานเกษตรจังหวัดร้อยเอ็ด	4,752,700	4,752,700	-	-	-	9,505,400
19	ส่งเสริมการเพิ่มประสิทธิภาพการผลิตสินค้าเกษตรในพื้นที่ที่มีศักยภาพตามแนวคิด BCG Model	2	2	สำนักงานเกษตรจังหวัดร้อยเอ็ด	-	3,035,000	-	-	-	3,035,000
20	ส่งเสริมการผลิตสินค้าเกษตรตามมาตรฐาน GAP	2	2	สำนักงานเกษตรจังหวัดร้อยเอ็ด	-	3,500,000	3,000,000	2,500,000	2,500,000	11,500,000
21	เสริมสร้างและพัฒนาศักยภาพองค์กรเกษตรกร	2	2	สำนักงานเกษตรจังหวัดร้อยเอ็ด	-	2,000,000	1,500,000	1,000,000	700,000	5,200,000

บัญชีรายการชุดโครงการ (Project Idea)					งบประมาณดำเนินการ					
ลำดับที่	แผนงาน /โครงการ	แหล่ง งปม.	ยุทธศาสตร์ ชาติ	หน่วยดำเนินการ	พ.ศ. 2566	พ.ศ. 2567	พ.ศ. 2568	พ.ศ. 2569	พ.ศ. 2570	พ.ศ. 2566 - 2570
58	SMART FARM หมู่ 6 นายสง่า เนติรัตน์	3	2	องค์การบริหารส่วน ตำบลบ้านตุ้ม	2,754,000	2,754,000	2,754,000	2,754,000	2,754,000	13,770,000
59	SMART FARM หมู่ 6 นายสำราญ กัญญาบุรณ์	3	2	องค์การบริหารส่วน ตำบลบ้านตุ้ม	2,754,000	2,754,000	2,754,000	2,754,000	2,754,000	13,770,000
60	SMART FARM หมู่ 7 นายชัยศิลป์ เพ็งพล	3	2	องค์การบริหารส่วน ตำบลบ้านตุ้ม	2,754,000	2,754,000	2,754,000	2,754,000	2,754,000	13,770,000
61	SMART FARM หมู่ 8 นายสุนทร ชนงพันธ์	3	2	องค์การบริหารส่วน ตำบลบ้านตุ้ม	2,754,000	2,754,000	2,754,000	2,754,000	2,754,000	13,770,000
62	SMART FARM หมู่ 6 นางบัวโย ศรีโร	3	2	องค์การบริหารส่วน ตำบลบ้านตุ้ม	2,754,000	2,754,000	2,754,000	2,754,000	2,754,000	13,770,000
63	SMART FARM หมู่ 6 นางสมวิล มานะดี	3	2	องค์การบริหารส่วน ตำบลบ้านตุ้ม	2,754,000	2,754,000	2,754,000	2,754,000	2,754,000	13,770,000
64	SMART FARM หมู่ 7 นายธงชัย คำชาย	3	2	องค์การบริหารส่วน ตำบลบ้านตุ้ม	2,754,000	2,754,000	2,754,000	2,754,000	2,754,000	13,770,000
65	ก่อสร้างศูนย์เรียนรู้เศรษฐกิจพอเพียง ตำบลรอบเมือง	3	2	องค์การบริหารส่วน ตำบลรอบเมือง	2,600,000	-	-	-	-	2,600,000
66	สนับสนุนการพัฒนาข้าวหอมมะลิ 105 ตำบลสระบัว จ. ร้อยเอ็ด	3	2	องค์การบริหารส่วน ตำบลสระบัว	-	50,000	-	-	-	50,000
67	จัดตั้งศูนย์การเรียนรู้เกษตรพอเพียงตามพระราชดำริประจำ ตำบลสีเหล็ก จ.ร้อยเอ็ด	3	2	องค์การบริหารส่วน ตำบลสีเหล็ก	-	300,000	-	-	-	300,000
68	ก่อสร้างโรงเรือนเพาะชำและจัดตั้งศูนย์อนุรักษ์พันธุ์กรมพืช ตำบลสีเหล็ก จ.ร้อยเอ็ด	3	2	องค์การบริหารส่วน ตำบลสีเหล็ก	-	500,000	-	-	-	500,000
69	ก่อสร้างและจัดตั้งศูนย์คัดเมล็ดพันธุ์ข้าวปลูกพร้อมเครื่องคัด เมล็ดพันธุ์ตำบลสีเหล็ก จ.ร้อยเอ็ด	3	2	องค์การบริหารส่วน ตำบลสีเหล็ก	-	500,000	-	-	-	500,000
70	ก่อสร้างและจัดตั้งศูนย์โรงสีข้าวพร้อมเครื่องสีขัดตำบลสีเหล็ก จ.ร้อยเอ็ด	3	2	องค์การบริหารส่วน ตำบลสีเหล็ก	-	500,000	-	-	-	500,000
71	จัดตั้งศูนย์บริการตรวจสอบคุณภาพข้าวเปลือกตำบลสีเหล็ก จ.ร้อยเอ็ด	3	2	องค์การบริหารส่วน ตำบลสีเหล็ก	-	500,000	-	-	-	500,000
72	จัดตั้งศูนย์การเรียนรู้เกษตรพอเพียงตามพระราชดำริประจำ ตำบลสีเหล็ก ด.สีเหล็ก อ.ปทุมรัตน์ จ.ร้อยเอ็ดพื้นที่ตำบล สีเหล็ก จำนวน ๘ หมู่บ้าน	3	2	องค์การบริหารส่วน ตำบลสีเหล็ก	-	300,000	-	-	-	300,000
73	ส่งเสริมหมู่บ้านเศรษฐกิจพอเพียงตามพระราชดำริประจำ ตำบลโนนสง่า ๓.โนนสง่า อ.ปทุมรัตน์ จ.ร้อยเอ็ดพื้นที่ตำบล โนนสง่า จำนวน ๘ หมู่บ้าน	3	2	องค์การบริหารส่วน ตำบลโนนสง่า	-	50,000	-	-	-	50,000
74	สนับสนุนการพัฒนาข้าวหอมมะลิ 105 ต.สระบัว อ.ปทุมรัตน์ จ.ร้อยเอ็ดพื้นที่ตำบลสระบัว จำนวน 17 หมู่บ้าน	3	2	องค์การบริหารส่วน ตำบลสระบัว	-	50,000	-	-	-	50,000
75	ส่งเสริมศูนย์ถ่ายทอดเทคโนโลยีทางการเกษตรตำบลสวนจิก ตำบลสวนจิก อำเภอศรีสมเด็จ จังหวัดร้อยเอ็ด	3	2	องค์การบริหารส่วน จังหวัดร้อยเอ็ด	-	100,000	-	-	-	100,000
76	ส่งเสริมการแปรรูปผลผลิตทางการเกษตร ตำบลหนองแคน	3	2	อบต.หนองแคน	-	100,000	-	-	-	100,000
77	ฝึกอบรมและส่งเสริมกลุ่มอาชีพตำบลโนนสง่า	3	2	อบต.โนนสง่า	-	100,000	-	-	-	100,000
	ประเด็นการพัฒนาที่ 2 เสริมสร้างขีดความสามารถทางการ แข่งขันด้านการท่องเที่ยว การค้า การลงทุน และการบริการ				5,713,691,060	5,978,826,491	2,116,792,822	2,736,148,563	1,785,615,295	18,331,074,231
	1. งบประมาณของจังหวัด				150,676,740	394,429,840	173,060,540	162,010,540	162,010,540	1,042,188,200
1	โครงการพัฒนาการท่องเที่ยวเชิงบูรณาการ				92,771,540	126,932,440	117,432,440	117,432,440	117,432,440	572,001,300
1.1	ยกระดับวัฒนธรรมพื้นถิ่นสู่การท่องเที่ยววิถีใหม่ (New normal)	1	2	สำนักงานการ ท่องเที่ยวและกีฬา จังหวัดร้อยเอ็ด	8,971,540	8,971,540	8,971,540	8,971,540	8,971,540	44,857,700
1.2	ส่งเสริมการรับรู้ให้จังหวัดร้อยเอ็ดเป็นเป้าหมายการท่องเที่ยว	1	2	สำนักงานการ ท่องเที่ยวและกีฬา จังหวัดร้อยเอ็ด	3,000,000	3,000,000	3,000,000	3,000,000	3,000,000	15,000,000
1.3	ประชาสัมพันธ์ "มหานาชาตรี ประเพณีบุญแห่แห่ร้อยเอ็ด"	1	2	สำนักงานวัฒนธรรม จังหวัดร้อยเอ็ด	400,000	400,000	400,000	400,000	400,000	2,000,000
1.4	ส่งเสริมการท่องเที่ยววัฒนธรรมประเพณีวิถีชุมชนของจังหวัด ร้อยเอ็ด : กิจกรรมส่งเสริมประเพณีบุญข้าวสาก จังหวัด ร้อยเอ็ด	1	2	สำนักงานวัฒนธรรม จังหวัดร้อยเอ็ด	400,000	400,000	400,000	400,000	400,000	2,000,000
1.5	การก่อสร้างซุ้มเฉลิมฉลอง พุทธมณฑลกลางน้ำจังหวัดร้อยเอ็ด	1	2	สำนักงานโยธาธิการ และผังเมืองจังหวัด ร้อยเอ็ด	30,000,000	30,000,000	30,000,000	30,000,000	30,000,000	150,000,000
1.6	ก่อสร้างพุทธมณฑลจังหวัดร้อยเอ็ด	1	2	สำนักงานพระ พุทธศาสนาจังหวัด ร้อยเอ็ด	50,000,000	50,000,000	50,000,000	50,000,000	50,000,000	250,000,000
1.7	โครงการจัดการท่องเที่ยวเชิงบูรณาการเกี่ยวกับงานประเพณี "สมมณาน้ำ คินพั้ง เล็งประทีป"	1	2	เทศบาลเมืองร้อยเอ็ด	-	6,131,500	6,131,500	6,131,500	6,131,500	24,526,000
1.8	"งานบุญบั้งไฟ" อำเภอพนมไพร จังหวัดร้อยเอ็ด	1	2	สำนักงานการ ท่องเที่ยวและกีฬา จังหวัดร้อยเอ็ด	-	2,016,900	2,016,900	2,016,900	2,016,900	8,067,600
1.9	จัดการท่องเที่ยวเชิงบูรณาการการจัดงานประเพณีบุญแห่ แห่จังหวัดร้อยเอ็ด	1	2	สำนักงานวัฒนธรรม จังหวัดร้อยเอ็ด เทศบาลเมืองร้อยเอ็ด	-	6,512,500	6,512,500	6,512,500	6,512,500	26,050,000

บัญชีรายการชุดโครงการ (Project Idea)					งบประมาณดำเนินการ					
ลำดับที่	แผนงาน /โครงการ	แหล่ง งปม.	ยุทธศาสตร์ ชาติ	หน่วยดำเนินการ	พ.ศ. 2566	พ.ศ. 2567	พ.ศ. 2568	พ.ศ. 2569	พ.ศ. 2570	พ.ศ. 2566 - 2570
1.10	จัดการแข่งขันวอลเลย์บอลชายหาดร่วมกับจังหวัดร้อยเอ็ด สมาคมกีฬาบอลเลย์บอลแห่งประเทศไทย ในการจัดการ แข่งขันวอลเลย์บอลชายหาดชิงแชมป์โลก		2	เทศบาลเมืองร้อยเอ็ด	-	2,000,000	2,000,000	2,000,000	2,000,000	8,000,000
1.11	ส่งเสริมการท่องเที่ยวหอโหวด 101 ROH-ET TOWER จังหวัด ร้อยเอ็ด	1	2	เทศบาลเมืองร้อยเอ็ด	-	8,000,000	8,000,000	8,000,000	8,000,000	32,000,000
1.12	พัฒนาพื้นที่สระแก้วเพื่อฟื้นฟูอนุรักษ์และพัฒนาเมืองเก่า พร้อมยกระดับคุณภาพชีวิตของประชาชนในเขตชุมชน จังหวัดร้อยเอ็ด	1	2	เทศบาลเมืองร้อยเอ็ด	-	9,500,000	-	-	-	9,500,000
2	โครงการการพัฒนาตลาดและทักษะการเป็นผู้ประกอบการที่ ครบวงจร				23,228,200	37,182,600	23,823,200	23,823,200	23,823,200	131,880,400
2.1	พัฒนาผู้ประกอบการธุรกิจเกษตรยุคใหม่	1	2	มหาวิทยาลัยราชภัฏ ร้อยเอ็ด	2,500,000	2,500,000	2,500,000	2,500,000	2,500,000	12,500,000
2.2	การพัฒนาศักยภาพผู้ประกอบการแข่งขันเชิงพาณิชย์	1	2	สำนักงานพาณิชย์ จังหวัดร้อยเอ็ด	10,000,000	10,000,000	10,000,000	10,000,000	10,000,000	50,000,000
2.3	ยกระดับผู้ประกอบการ SMEs ด้วยการสร้างมูลค่าเพิ่มสินค้า แปรรูปด้วยเทคโนโลยีและนวัตกรรม	1	2	สำนักงาน อุตสาหกรรมจังหวัด ร้อยเอ็ด	2,909,800	2,909,800	2,909,800	2,909,800	2,909,800	14,549,000
2.4	เสริมสร้างศักยภาพความสามารถในการแข่งขันทางการค้า จังหวัดร้อยเอ็ด	1	2	สำนักงานพาณิชย์ จังหวัดร้อยเอ็ด	7,146,800	7,146,800	7,146,800	7,146,800	7,146,800	35,734,000
2.5	พัฒนาศักยภาพและยกระดับการค้า การลงทุน สินค้า OTOP SMEs จังหวัดร้อยเอ็ด	1	2	สำนักงานพาณิชย์ จังหวัดร้อยเอ็ด	-	8,500,000	-	-	-	8,500,000
2.6	พัฒนาคุณภาพชีวิต ส่งเสริมการเรียนรู้ ด้วยการพัฒนาทักษะ ด้านการประกอบอาชีพตามหลักปรัชญาของเศรษฐกิจพอเพียง	1	2	สำนักงานพัฒนา ชุมชนจังหวัดร้อยเอ็ด	-	2,859,400	-	-	-	2,859,400
2.7	ส่งเสริมและพัฒนาศักยภาพการตลาดสินค้าเกษตรจังหวัด ร้อยเอ็ด	1	2	สำนักงานพาณิชย์ จังหวัดร้อยเอ็ด	-	595,000	595,000	595,000	595,000	2,380,000
2.8	พัฒนาวิสาหกิจชุมชน ผู้นำสินค้าด้านการเกษตร	1	2	สำนักงานเกษตร จังหวัดร้อยเอ็ด	671,600	671,600	671,600	671,600	671,600	3,358,000
2.9	พัฒนาและยกระดับการเกษตรมูลค่าสูงเชื่อมโยงการตลาด (Social Enterprise)	1	2	มทร. อีสาน วิทยา เขตร้อยเอ็ด ณ พง กุลาร้อยเอ็ด	-	2,000,000	-	-	-	2,000,000
3	พัฒนาผลิตภัณฑ์ที่เก็บไปสู่มาตรฐานสากลเพื่อสร้าง เศรษฐกิจชุมชนให้เติบโต				13,692,000	10,121,000	8,215,000	8,215,000	8,215,000	48,458,000
3.1	พัฒนาและส่งเสริมผู้ประกอบการจังหวัดร้อยเอ็ดสู่ ตลาดอิเล็กทรอนิกส์	1	2	มหาวิทยาลัยราชภัฏ ร้อยเอ็ด	2,982,000	2,982,000	2,982,000	2,982,000	2,982,000	14,910,000
3.2	เสริมสร้างมูลค่าเพิ่มผ้าทอจังหวัดร้อยเอ็ด	1	2	สำนักงาน อุตสาหกรรมจังหวัด ร้อยเอ็ด	-	1,000,000	1,000,000	1,000,000	1,000,000	4,000,000
3.3	เพิ่มศักยภาพการแปรรูปสินค้าเกษตรสู่เชิงพาณิชย์	1	2	สำนักงาน อุตสาหกรรมจังหวัด ร้อยเอ็ด	6,410,000	3,180,000	3,180,000	3,180,000	3,180,000	19,130,000
3.4	พัฒนาและยกระดับผลิตภัณฑ์ OTOP	1	2	สำนักงานพัฒนา ชุมชนจังหวัด ร้อยเอ็ด	4,300,000	1,053,000	1,053,000	1,053,000	1,053,000	8,512,000
3.5	พัฒนาผลิตภัณฑ์ OTOP เป็นของฝากของที่ระลึก	1	2	สำนักงานพัฒนา ชุมชนจังหวัดร้อยเอ็ด	-	853,000	-	-	-	853,000
3.6	ผลิตภัณฑ์ OTOP	1	2	สำนักงานพัฒนา ชุมชนจังหวัดร้อยเอ็ด	-	1,053,000	-	-	-	1,053,000
4	โครงการพัฒนาระบบคมนาคมขนส่งทางบกให้เกิดความ เชื่อมโยงกันเป็นโครงข่าย				-	189,028,000	5,000,000	5,000,000	5,000,000	204,028,000
4.1	ปรับปรุงผิวจราจร สาย รอ.2020 แยกทางหลวงหมายเลข 23 - บ้านหัวดง อำเภอจังหาร จังหวัดร้อยเอ็ด จังหวัดร้อยเอ็ด	1	2	แขวงทางหลวงชนบท ร้อยเอ็ด	-	9,970,000	-	-	-	9,970,000
4.2	ขยายผิวจราจรและไหล่ทาง สาย รอ.4065 แยกทางหลวง หมายเลข 2044 - บ้านซุชาติ (ช่วง บ้านจิว - บ้านท่าสะแบง) อำเภอธวัชบุรี, อำเภอทุ่งเขาหลวง จังหวัดร้อยเอ็ด	1	2	แขวงทางหลวงชนบท ร้อยเอ็ด	-	80,000,000	-	-	-	80,000,000
4.3	ปรับปรุงผิวจราจรและขยายไหล่ทาง สาย รอ.3039 แยกทาง หลวงหมายเลข 214 - บ้านซาด (ช่วง บ้านยางน้อย - บ้าน ซาด) อำเภอธวัชบุรี จังหวัดร้อยเอ็ด	1	2	แขวงทางหลวงชนบท ร้อยเอ็ด	-	13,000,000	-	-	-	13,000,000
4.4	พัฒนาเส้นทางสู่แหล่งท่องเที่ยว จากถนนทางหลวงแผ่นดิน หมายเลข 12 ถึงวัดกุฎีม้าขาว บ้านภูเขาทอง หมู่ที่ 5 ตำบลคำ พูล อำเภอโพธิ์ชัย จังหวัดร้อยเอ็ด ขนาดกว้าง 6.00 เมตร ยาว 800.00 เมตร ทน 0.15 เมตร ไหล่ทาง ลูกกรงข้างละ 0.50 เมตร พื้นที่ผิวจราจรไม่น้อยกว่า 4,800 ตารางเมตร	1	2	แขวงทางหลวงชนบท ร้อยเอ็ด	-	3,014,000	-	-	-	3,014,000
4.5	ปรับปรุงผิวจราจร สาย รอ.3066 แยกทางหลวงหมายเลข 214 - บ้านกู่กาสิงห์ อำเภอเกษตรวิสัย จังหวัดร้อยเอ็ด	1	2	แขวงทางหลวงชนบท ร้อยเอ็ด	-	9,900,000	-	-	-	9,900,000
4.6	ปรับปรุงผิวจราจร สาย รอ.5075 แยกทางหลวงชนบท รอ. 6049 - บ้านแสนสี อำเภอเกษตรวิสัย จังหวัดร้อยเอ็ด	1	2	แขวงทางหลวงชนบท ร้อยเอ็ด	-	9,900,000	-	-	-	9,900,000
4.7	ปรับปรุงผิวจราจร สาย รอ.3005 แยกทางหลวงหมายเลข 215 - บ้านยานาง (ดอนร้อยเอ็ด) อำเภอเกษตรวิสัย จังหวัด ร้อยเอ็ด	1	2	แขวงทางหลวงชนบท ร้อยเอ็ด	-	9,900,000	-	-	-	9,900,000

บัญชีรายการชุดโครงการ (Project Idea)					งบประมาณดำเนินการ					
ลำดับที่	แผนงาน /โครงการ	แหล่ง งปม.	ยุทธศาสตร์ ชาติ	หน่วยดำเนินการ	พ.ศ. 2566	พ.ศ. 2567	พ.ศ. 2568	พ.ศ. 2569	พ.ศ. 2570	พ.ศ. 2566 - 2570
15	ก่อสร้างระบบระบายน้ำหลักและระบบป้องกันน้ำท่วมพื้นที่ชุมชนเกษตรวิสัย อำเภอเกษตรวิสัย จังหวัดร้อยเอ็ด	2	2	สำนักงานโยธาธิการและผังเมืองจังหวัดร้อยเอ็ด	-	58,000,000	58,000,000	58,000,000	58,000,000	232,000,000
16	จัดทำพื้นที่แห่งใหม่ทดแทนการย้ายหน่วยงานราชการเพื่อรองรับการขยายพื้นที่และลดความแออัดในการให้บริการของโรงพยาบาลร้อยเอ็ด ตำบลโนนรัง อำเภอเมือง จังหวัดร้อยเอ็ด	2	2	สำนักงานโยธาธิการและผังเมืองจังหวัดร้อยเอ็ด	-	20,000,000	20,000,000	20,000,000	20,000,000	80,000,000
17	พัฒนาตามผังเมืองรวมชุมชนสุวรรณภูมิ อำเภอสุวรรณภูมิ จังหวัดร้อยเอ็ด	2	2	สำนักงานโยธาธิการและผังเมืองจังหวัดร้อยเอ็ด	-	40,000,000	40,000,000	40,000,000	40,000,000	160,000,000
18	พัฒนาตามผังเมืองรวมชุมชนเกษตรวิสัย อำเภอเกษตรวิสัย จังหวัดร้อยเอ็ด	2	2	สำนักงานโยธาธิการและผังเมืองจังหวัดร้อยเอ็ด	-	22,000,000	22,000,000	22,000,000	22,000,000	88,000,000
19	พัฒนาพื้นที่ชุมชนตำบลทุ่งหลวง อำเภอสุวรรณภูมิ จังหวัดร้อยเอ็ด	2	2	สำนักงานโยธาธิการและผังเมืองจังหวัดร้อยเอ็ด	20,000,000	20,000,000	20,000,000	20,000,000	20,000,000	100,000,000
20	เขื่อนป้องกันตลิ่งริมแม่น้ำชี วัดโพธิ์ศรีอัมพวนาวาส บ้านม่วงลาด หมู่ที่ 5, 7 ตำบลม่วงลาด อำเภอจังหาร	2	2	สำนักงานโยธาธิการและผังเมืองจังหวัดร้อยเอ็ด	-	29,700,000	-	-	-	29,700,000
21	เขื่อนป้องกันตลิ่งริมแม่น้ำชี บ้านหนองหิน หมู่ที่ 2 ตำบลขามเฒ่า อำเภอพนมไพร	2	2	สำนักงานโยธาธิการและผังเมืองจังหวัดร้อยเอ็ด	-	20,000,000	20,000,000	20,000,000	20,000,000	80,000,000
22	เขื่อนป้องกันตลิ่งริมแม่น้ำชี วัดพระธาตุ บ้านธาตุ หมู่ที่ 10 ตำบลโพธิ์เมือง อำเภออาจสามารถ	2	2	สำนักงานโยธาธิการและผังเมืองจังหวัดร้อยเอ็ด	-	20,000,000	20,000,000	20,000,000	20,000,000	80,000,000
23	เขื่อนป้องกันตลิ่งริมแม่น้ำชี บ้านคุ้มสะอาด หมู่ที่ 5 ตำบลนาเลิง อำเภอเสลภูมิ (ตอนที่ 2)	2	2	สำนักงานโยธาธิการและผังเมืองจังหวัดร้อยเอ็ด	-	20,000,000	20,000,000	20,000,000	20,000,000	80,000,000
24	เขื่อนป้องกันตลิ่งริมแม่น้ำชี บ้านปุงคำ หมู่ที่ 3 ตำบลพระธาตุ อำเภอเชียงขวัญ	2	2	สำนักงานโยธาธิการและผังเมืองจังหวัดร้อยเอ็ด	-	-	54,000,000	-	-	54,000,000
25	เขื่อนป้องกันตลิ่งริมอ่างเก็บน้ำรัชชีย์ ตำบลมะฮี อำเภอธวัชบุรี	2	2	สำนักงานโยธาธิการและผังเมืองจังหวัดร้อยเอ็ด	29,000,000	-	-	-	-	29,000,000
26	เขื่อนป้องกันตลิ่งริมแม่น้ำชี บ้านธวัชบุรี หมู่ที่ 3, 7, 8 ตำบลชลประทาน อำเภอธวัชบุรี	2	2	สำนักงานโยธาธิการและผังเมืองจังหวัดร้อยเอ็ด	108,000,000	-	-	-	-	108,000,000
27	เขื่อนป้องกันตลิ่งริมแม่น้ำชี บ้านฝักกุดหญ้า หมู่ที่ 4 ตำบลนาเลิง อำเภอเสลภูมิ (ต่อเนื่องเขื่อนเดิม)	2	2	สำนักงานโยธาธิการและผังเมืองจังหวัดร้อยเอ็ด	-	20,000,000	20,000,000	20,000,000	20,000,000	80,000,000
28	เขื่อนป้องกันตลิ่งริมแม่น้ำชี บ้านดอนคำ หมู่ที่ 9 ตำบลคำโไฮ อำเภอพนมไพร (ตอนที่ 2 ต่อเนื่องเขื่อนเดิม)	2	2	สำนักงานโยธาธิการและผังเมืองจังหวัดร้อยเอ็ด	-	-	-	54,000,000	-	54,000,000
29	เขื่อนป้องกันตลิ่งริมแม่น้ำชี บ้านม่วงลาด หมู่ที่ 6 ไป บ้านนาแค หมู่ที่ 8 ตำบลม่วงลาด อำเภอจังหาร	2	2	สำนักงานโยธาธิการและผังเมืองจังหวัดร้อยเอ็ด	-	20,000,000	20,000,000	20,000,000	20,000,000	80,000,000
30	เขื่อนป้องกันตลิ่งริมแม่น้ำชี วัดราษฎร์วาริช บ้านท่าลาด หมู่ที่ 4, 9 ตำบลม่วงลาด อำเภอจังหาร	2	2	สำนักงานโยธาธิการและผังเมืองจังหวัดร้อยเอ็ด	-	20,000,000	20,000,000	20,000,000	20,000,000	80,000,000
31	เขื่อนป้องกันตลิ่งริมแม่น้ำชี บ้านหนองแก่ง หมู่ที่ 8 ตำบลหลังปลา อำเภอเชียงขวัญ	2	2	สำนักงานโยธาธิการและผังเมืองจังหวัดร้อยเอ็ด	-	20,000,000	20,000,000	20,000,000	20,000,000	80,000,000
32	เขื่อนป้องกันตลิ่งริมแม่น้ำชี บ้านหนองจอก หมู่ที่ 9 ตำบลนางาม อำเภอเสลภูมิ	2	2	สำนักงานโยธาธิการและผังเมืองจังหวัดร้อยเอ็ด	-	-	-	27,000,000	-	27,000,000
33	เขื่อนป้องกันตลิ่งริมแม่น้ำชี บ้านท่าลาด หมู่ที่ 2 ตำบลแสนสุข อำเภอพนมไพร	2	2	สำนักงานโยธาธิการและผังเมืองจังหวัดร้อยเอ็ด	-	-	-	27,000,000	-	27,000,000
34	เขื่อนป้องกันตลิ่งริมแม่น้ำชี บ้านหลังทอง หมู่ที่ 8 ตำบลแสนสุข อำเภอพนมไพร (จุดที่ 1)	2	2	สำนักงานโยธาธิการและผังเมืองจังหวัดร้อยเอ็ด	-	-	-	-	27,000,000	27,000,000
35	เขื่อนป้องกันตลิ่งริมแม่น้ำชี บ้านป่า หมู่ที่ 6, 17 ตำบลคลังสิงห์ อำเภอจังหาร	2	2	สำนักงานโยธาธิการและผังเมืองจังหวัดร้อยเอ็ด	-	-	27,000,000	-	-	27,000,000
36	เขื่อนป้องกันตลิ่งริมแม่น้ำชี บ้านเปือยตาล หมู่ที่ 5, 16 ตำบลคลังสิงห์ อำเภอจังหาร	2	2	สำนักงานโยธาธิการและผังเมืองจังหวัดร้อยเอ็ด	-	20,000,000	10,000,000	10,000,000	10,000,000	50,000,000
37	เขื่อนป้องกันตลิ่งริมแม่น้ำชี บ้านดินคำ หมู่ที่ 9 ตำบลดินคำ อำเภอจังหาร	2	2	สำนักงานโยธาธิการและผังเมืองจังหวัดร้อยเอ็ด	-	20,000,000	20,000,000	20,000,000	20,000,000	80,000,000
38	เขื่อนป้องกันตลิ่งริมแม่น้ำชี บ้านท่าโคก หมู่ที่ 1 ตำบลกลาง อำเภอเสลภูมิ (ต่อเนื่องเขื่อนเดิม)	2	2	สำนักงานโยธาธิการและผังเมืองจังหวัดร้อยเอ็ด	50,039,500	-	-	-	-	50,039,500

บัญชีรายการชุดโครงการ (Project Idea)					งบประมาณดำเนินการ					
ลำดับที่	แผนงาน /โครงการ	แหล่ง งปม.	ยุทธศาสตร์ ชาติ	หน่วยดำเนินการ	พ.ศ. 2566	พ.ศ. 2567	พ.ศ. 2568	พ.ศ. 2569	พ.ศ. 2570	พ.ศ. 2566 - 2570
39	เชื่อมป้องกันตลิ่งริมแม่น้ำชี บ้านคูยอ หมู่ที่ 17 ตำบลดินคำ อำเภอจังหาร (บริเวณสะพานมิตรภาพ)	2	2	สำนักงานโยธาธิการและผังเมืองจังหวัดร้อยเอ็ด	24,000,000	-	-	-	-	24,000,000
40	เชื่อมป้องกันตลิ่งริมแม่น้ำชี บ้านดอนแก้ว หมู่ที่ 6 ตำบลบึงงาม อำเภอทุ่งเขาหลวง (ต่อเนื่องเชื่อมเดิม)	2	2	สำนักงานโยธาธิการและผังเมืองจังหวัดร้อยเอ็ด	-	-	24,000,000	-	-	24,000,000
41	เชื่อมป้องกันตลิ่งริมแม่น้ำมูล บ้านท่างาม หมู่ที่ 5 ตำบลยางคำ อำเภอโพธิ์ทราย	2	2	สำนักงานโยธาธิการและผังเมืองจังหวัดร้อยเอ็ด	-	-	59,400,000	-	-	59,400,000
42	เชื่อมป้องกันตลิ่งริมแม่น้ำชี บ้านหงส์ทอง หมู่ที่ 8 ตำบลแสนสุข อำเภอพนมไพร (จุดที่ 2)	2	2	สำนักงานโยธาธิการและผังเมืองจังหวัดร้อยเอ็ด	-	-	-	-	27,000,000	27,000,000
43	เชื่อมป้องกันตลิ่งริมแม่น้ำชี บ้านคูยอ หมู่ที่ 6, 11, 17 ตำบลดินคำ อำเภอจังหาร (จุดที่ 1)	2	2	สำนักงานโยธาธิการและผังเมืองจังหวัดร้อยเอ็ด	-	-	-	-	63,000,000	63,000,000
44	เชื่อมป้องกันตลิ่งริมแม่น้ำชี บ้านคูยอ หมู่ที่ 6, 11, 17 ตำบลดินคำ อำเภอจังหาร (จุดที่ 2)	2	2	สำนักงานโยธาธิการและผังเมืองจังหวัดร้อยเอ็ด	-	-	-	45,000,000	-	45,000,000
45	เชื่อมป้องกันตลิ่งริมแม่น้ำชี บ้านท่าเสียว หมู่ที่ 14 ตำบลสะอาด อำเภอโพธิ์ชัย	2	2	สำนักงานโยธาธิการและผังเมืองจังหวัดร้อยเอ็ด	-	-	-	-	54,000,000	54,000,000
46	เชื่อมป้องกันตลิ่งริมแม่น้ำชี บ้านนางาม หมู่ที่ 4 ตำบลบึงงาม อำเภอทุ่งเขาหลวง	2	2	สำนักงานโยธาธิการและผังเมืองจังหวัดร้อยเอ็ด	-	-	108,000,000	-	-	108,000,000
47	เชื่อมป้องกันตลิ่งริมแม่น้ำชี บ้านคูยอ หมู่ที่ 6 ตำบลคอนโอง อำเภอโพธิ์ชัย	2	2	สำนักงานโยธาธิการและผังเมืองจังหวัดร้อยเอ็ด	-	-	180,000,000	-	-	180,000,000
48	เชื่อมป้องกันตลิ่งริมแม่น้ำชี บ้านปากปลาค้าว หมู่ที่ 3 ตำบลคอนโอง อำเภอโพธิ์ชัย	2	2	สำนักงานโยธาธิการและผังเมืองจังหวัดร้อยเอ็ด	225,000,000	-	-	-	-	225,000,000
49	เชื่อมป้องกันตลิ่งริมแม่น้ำชี บ้านท่าไคร้ หมู่ที่ 1, 10 ตำบลกลาง อำเภอเสลภูมิ	2	2	สำนักงานโยธาธิการและผังเมืองจังหวัดร้อยเอ็ด	-	-	-	54,000,000	-	54,000,000
50	เชื่อมป้องกันตลิ่งริมแม่น้ำชี บ้านหนองเตน หมู่ที่ 3 ตำบลชุมพร อำเภอเมยวดี	2	2	สำนักงานโยธาธิการและผังเมืองจังหวัดร้อยเอ็ด	-	-	-	-	63,000,000	63,000,000
51	เชื่อมป้องกันตลิ่งริมแม่น้ำชี บ้านชุมพรใต้ หมู่ที่ 8 ตำบลชุมพร อำเภอเมยวดี	2	2	สำนักงานโยธาธิการและผังเมืองจังหวัดร้อยเอ็ด	-	-	63,000,000	-	-	63,000,000
52	เชื่อมป้องกันตลิ่งริมแม่น้ำชี บ้านท่าสะอาด หมู่ที่ 8 ตำบลพนมไพร อำเภอพนมไพร (ตอนที่ 1)	2	2	สำนักงานโยธาธิการและผังเมืองจังหวัดร้อยเอ็ด	-	20,000,000	20,000,000	20,000,000	20,000,000	80,000,000
53	เชื่อมป้องกันตลิ่งริมแม่น้ำชี บ้านท่าสะอาด หมู่ที่ 8 ตำบลพนมไพร อำเภอพนมไพร (ตอนที่ 2)	2	2	สำนักงานโยธาธิการและผังเมืองจังหวัดร้อยเอ็ด	-	25,000,000	25,000,000	25,000,000	25,000,000	100,000,000
54	พัฒนาตลาดสะอาดให้เต็มมาตรฐานตลาดสดน่าเมือง	2	2	สำนักงานโยธาธิการและผังเมืองจังหวัดร้อยเอ็ด	-	11,050,000	-	-	-	11,050,000
55	ก่อสร้างระบบระบายน้ำถนนปรมประชากรขงูร์-ถนนเพลินจิต-คลองคูเมือง	2	2	สำนักงานโยธาธิการและผังเมืองจังหวัดร้อยเอ็ด	-	-	11,873,000	-	-	11,873,000
56	ก่อสร้างระบบระบายน้ำถนนสุริยเดชบำรุง ช่วงรัฐกิจโคกลลา ถึงคลองรอบเมือง	2	2	สำนักงานโยธาธิการและผังเมืองจังหวัดร้อยเอ็ด	20,200,000	-	-	-	-	20,200,000
57	ปรับปรุงทางเท้าถนนแหวนภิบาลช่วงที่1 (สะพานลำห้วยเหนือ-สามแยกถนนคุ้มวัดป่าไร่)	2	2	สำนักงานโยธาธิการและผังเมืองจังหวัดร้อยเอ็ด	16,150,000	-	-	-	-	16,150,000
58	ปรับปรุงทางเท้าถนนแหวนภิบาลช่วงที่2 (สามแยกถนนคุ้มวัดป่าไร่-สี่แยกถนนรัฐกิจโคกลลา)	2	2	สำนักงานโยธาธิการและผังเมืองจังหวัดร้อยเอ็ด	-	7,390,000	-	-	-	7,390,000
59	ปรับปรุงทางเท้าถนนแหวนภิบาลช่วงที่3 (สี่แยกถนนสุริยเดชบำรุง-สามแยกถนนศรีเวหา)	2	2	สำนักงานโยธาธิการและผังเมืองจังหวัดร้อยเอ็ด	-	-	5,940,000	-	-	5,940,000
60	ก่อสร้างสถานีขนส่งผู้โดยสารจังหวัดร้อยเอ็ด แห่งที่ 2 จ.ร้อยเอ็ด	2	2	สำนักงานขนส่งจังหวัดร้อยเอ็ด	-	160,000,000	-	-	-	160,000,000
61	พัฒนาระบบโครงสร้างพื้นฐานและภูมิทัศน์พื้นที่ปึงโดนต.กลาง อ.เสลภูมิ จ.ร้อยเอ็ด	2	2	สำนักงานโยธาธิการและผังเมืองจังหวัดร้อยเอ็ด	-	27,000,000	27,000,000	27,000,000	27,000,000	108,000,000
62	ปรับปรุงภูมิทัศน์สวนสาธารณะศาลาลอย ด.ขวัญเมือง อ.เสลภูมิ จ.ร้อยเอ็ด	2	2	สำนักงานโยธาธิการและผังเมืองจังหวัดร้อยเอ็ด	-	19,999,999	20,000,000	20,000,000	20,000,000	79,999,999

บัญชีรายการชุดโครงการ (Project Idea)					งบประมาณดำเนินการ					
ลำดับที่	แผนงาน /โครงการ	แหล่ง งปม.	ยุทธศาสตร์ ชาติ	หน่วยดำเนินการ	พ.ศ. 2566	พ.ศ. 2567	พ.ศ. 2568	พ.ศ. 2569	พ.ศ. 2570	พ.ศ. 2566 - 2570
63	พัฒนาระบบโครงสร้างพื้นฐานและภูมิทัศน์พื้นที่อ่างเก็บน้ำ เลิงซู้ตุดอกไม้ อ.สุวรรณภูมิ จ.ร้อยเอ็ด	2	2	สำนักงานโยธาธิการ และผังเมืองจังหวัด ร้อยเอ็ด	-	20,000,000	20,000,000	20,000,000	20,000,000	80,000,000
64	พัฒนาพื้นที่อ่างเก็บน้ำอรัญชัย ต.มะฮี อ.ธวัชบุรี จ.ร้อยเอ็ด (ระยะที่ 2)	2	2	สำนักงานโยธาธิการ และผังเมืองจังหวัด ร้อยเอ็ด	-	50,000,000	50,000,000	50,000,000	50,000,000	200,000,000
65	พัฒนาระบบโครงสร้างพื้นฐานและภูมิทัศน์พื้นที่บ่อพันขันอ. หนองฮี จ.ร้อยเอ็ด	2	2	สำนักงานโยธาธิการ และผังเมืองจังหวัด ร้อยเอ็ด	-	30,000,000	30,000,000	30,000,000	30,000,000	120,000,000
66	พัฒนาพื้นที่เฉพาะชุมชนตำบลนาใหญ่ อ.สุวรรณภูมิ จ.ร้อยเอ็ด	2	2	สำนักงานโยธาธิการ และผังเมืองจังหวัด ร้อยเอ็ด	-	20,000,000	20,000,000	20,000,000	20,000,000	80,000,000
67	พัฒนาเมืองปรับปรุงภูมิทัศน์ และปรับปรุงสภาพพื้นที่ที่เป็น แหล่งท่องเที่ยวอ.หนองพอก จ.ร้อยเอ็ด	2	2	สำนักงานโยธาธิการ และผังเมืองจังหวัด ร้อยเอ็ด	-	20,000,000	20,000,000	20,000,000	20,000,000	80,000,000
68	โครงการก่อสร้างอาคารสำนักงานอุตสาหกรรมจังหวัดร้อยเอ็ด และบ้านพักข้าราชการ.ในเมือง อ.เมืองร้อยเอ็ด จ.ร้อยเอ็ด ก่อสร้างอาคารสำนักงานอุตสาหกรรมจังหวัดร้อยเอ็ด และ บ้านพักข้าราชการ	2	2	สำนักงาน อุตสาหกรรมจังหวัด ร้อยเอ็ด	-	48,847,250	48,847,250	48,847,250	48,847,250	195,389,000
69	ปรับปรุงบริเวณคอขวดไหล่ทาง รหัส รว 4022 แยกทาง หลวงหมายเลข 2043 บ้านกอกแก้ว (ตอนอาจสามารถ) ต. ชานูวรรณ อ.พนมไพร จ.ร้อยเอ็ด	2	2	แขวงทางหลวงชนบท ร้อยเอ็ด	-	2,200,000	-	-	-	2,200,000
70	ปรับปรุงเรขาคณิตของทาง รหัส รว 5076 แยก ทพ.ร.อ.3034 ต.หัวช้าง อ.จตุรพักตรพิมาน จ.ร้อยเอ็ด	2	2	แขวงทางหลวงชนบท ร้อยเอ็ด	-	7,000,000	-	-	-	7,000,000
71	ปรับปรุงเรขาคณิตของทาง รหัส รว 3013 แยกทางหลวง หมายเลข 202บ้านอาจสามารถ.เมืองทุ่ง อ.สุวรรณภูมิ จ. ร้อยเอ็ดหัวโตน อำเภอสุวรรณภูมิ จังหวัดร้อยเอ็ด	2	2	แขวงทางหลวงชนบท ร้อยเอ็ด	-	15,000,000	-	-	-	15,000,000
72	ปรับปรุงเรขาคณิตของทาง รหัส รว 2072 แยกทางหลวง หมายเลข 23บ้านจันท.หนองนาง อ.เมืองร้อยเอ็ด จ. ร้อยเอ็ด	2	2	แขวงทางหลวงชนบท ร้อยเอ็ด	-	9,000,000	-	-	-	9,000,000
73	ปรับปรุงทางแยกและจุดต่อเชื่อม รหัส รว 4015 แยกทาง หลวงหมายเลข 2044บ้านไปไล.ดอนโอง อ.โพธิ์ชัย จ.ร้อยเอ็ด	2	2	แขวงทางหลวงชนบท ร้อยเอ็ด	-	9,990,000	-	-	-	9,990,000
74	ปรับปรุงทางแยกและจุดต่อเชื่อม รหัส รว 4002 แยกทาง หลวงหมายเลข 2116 บ้านดงบัง.โคกสว่าง อ.หนองพอก จ. ร้อยเอ็ด- บ้านดงบัง ตำบลโคกสว่าง อำเภอหนองพอก จังหวัดร้อยเอ็ด	2	2	แขวงทางหลวงชนบท ร้อยเอ็ด	-	9,900,000	-	-	-	9,900,000
75	ปรับปรุงทางแยกและจุดต่อเชื่อม รหัส รว 3071 แยก ทล. 202ฉะอารมต.เมืองบัว อ.เกษตรวิสัย จ.ร้อยเอ็ด	2	2	แขวงทางหลวงชนบท ร้อยเอ็ด	-	8,000,000	-	-	-	8,000,000
76	ปรับปรุงทางแยกและจุดต่อเชื่อม รหัส รว. 4031 แยกทาง หลวงหมายเลข 2044 บ้านหนองเรือ.หนองหลวง อ.เสลภูมิ จ.ร้อยเอ็ด	2	2	แขวงทางหลวงชนบท ร้อยเอ็ด	-	14,000,000	-	-	-	14,000,000
77	ปรับปรุงทางแยกและจุดต่อเชื่อม รหัส รว 4079 แยกทาง หลวงหมายเลข 2116 บ้านหนองอีตด.บัวคำ อ.โพธิ์ชัย จ. ร้อยเอ็ด	2	2	แขวงทางหลวงชนบท ร้อยเอ็ด	-	12,000,000	-	-	-	12,000,000
78	ปรับปรุงทางแยกและจุดต่อเชื่อม รหัส รว 4028 แยกทาง หลวงหมายเลข 2116บ้านเมยวดีอ.เมยวดี จ.ร้อยเอ็ด	2	2	แขวงทางหลวงชนบท ร้อยเอ็ด	-	9,000,000	-	-	-	9,000,000
79	ปรับปรุงทางแยกและจุดต่อเชื่อม รหัส รว 2010 แยกทาง หลวงหมายเลข 23บ้านศรีดินแดง.ทุ่งเขาหลวง จ.ร้อยเอ็ด	2	2	แขวงทางหลวงชนบท ร้อยเอ็ด	-	9,000,000	-	-	-	9,000,000
80	ปรับปรุงทางแยกและจุดต่อเชื่อม รหัส รว 2054 แยกทาง หลวงหมายเลข 23 - บ้านเหล่าใหญ่ ตำบลปอการ อำเภอ เมืองร้อยเอ็ด จังหวัดร้อยเอ็ดบ้านเหล่าใหญ่.ปอการ (ปอ พาน) อ.เมืองร้อยเอ็ด จ.ร้อยเอ็ด	2	2	แขวงทางหลวงชนบท ร้อยเอ็ด	-	11,000,000	-	-	-	11,000,000
81	ปรับปรุงทางแยกและจุดต่อเชื่อม รหัส รว 3064 แยกทาง หลวงหมายเลข 214 ตรีบุรี.แสนชาติ อ.จังหาร จ.ร้อยเอ็ด	2	2	แขวงทางหลวงชนบท ร้อยเอ็ด	-	9,000,000	-	-	-	9,000,000
82	ปรับปรุงทางแยกและจุดต่อเชื่อม รหัส 3056 แยกทางหลวง หมายเลข 214โพธิ์ทอง.นาโพธิ์ อ.เมืองร้อยเอ็ด จ.ร้อยเอ็ด	2	2	แขวงทางหลวงชนบท ร้อยเอ็ด	-	9,900,000	-	-	-	9,900,000
83	ปรับปรุงทางแยกและจุดต่อเชื่อม รหัส รว 4042 แยกทาง หลวงหมายเลข 2043โพนเมือง.บ้านแจ้ง อ.อาจสามารถ จ. ร้อยเอ็ด	2	2	แขวงทางหลวงชนบท ร้อยเอ็ด	-	13,000,000	-	-	-	13,000,000
84	ปรับปรุงบริเวณย่านชุมชน รหัส 2016 แยกทางหลวง หมายเลข 23ตลาดค้อด.สีแก้ว อ.เมืองร้อยเอ็ด จ.ร้อยเอ็ด	2	2	แขวงทางหลวงชนบท ร้อยเอ็ด	-	18,000,000	-	-	-	18,000,000
85	ปรับปรุงบริเวณย่านชุมชน รหัส รว 4035 แยกทางหลวง หมายเลข 2046โคกสีด.สว่าง อ.โพนทอง จ.ร้อยเอ็ด	2	2	แขวงทางหลวงชนบท ร้อยเอ็ด	-	15,000,000	-	-	-	15,000,000
86	ปรับปรุงบริเวณย่านชุมชน รหัส รว 3037 แยก ทล. 214 หนองบัว.ป่าสังข์ อ.จตุรพักตรพิมาน จ.ร้อยเอ็ด	2	2	แขวงทางหลวงชนบท ร้อยเอ็ด	-	8,370,000	-	-	-	8,370,000
87	ปรับปรุงบริเวณย่านชุมชน รหัส รว 3012 แยกทางหลวง หมายเลข 215เขต.ด.โพนทราย อ.โพนทราย จ.ร้อยเอ็ด	2	2	แขวงทางหลวงชนบท ร้อยเอ็ด	-	50,000,000	-	-	-	50,000,000
88	ปรับปรุงบริเวณย่านชุมชน รหัส รว 3021 แยกทางหลวง หมายเลข 214เหล่ากต.ดงแดง อ.จตุรพักตรพิมาน จ.ร้อยเอ็ด	2	2	แขวงทางหลวงชนบท ร้อยเอ็ด	-	25,000,000	-	-	-	25,000,000
89	ปรับปรุงบริเวณย่านชุมชน รหัส รว 4009 แยกทางหลวง หมายเลข 2045เหล่าลือ.ศรีสมเด็จ จ.ร้อยเอ็ด	2	2	แขวงทางหลวงชนบท ร้อยเอ็ด	-	9,800,000	-	-	-	9,800,000

บัญชีรายการชุดโครงการ (Project Idea)					งบประมาณดำเนินการ					
ลำดับที่	แผนงาน /โครงการ	แหล่ง งปม.	ยุทธศาสตร์ ชาติ	หน่วยดำเนินการ	พ.ศ. 2566	พ.ศ. 2567	พ.ศ. 2568	พ.ศ. 2569	พ.ศ. 2570	พ.ศ. 2566 - 2570
90	ปรับปรุงบริเวณย่านชุมชน รหัส รอ 3017 แยก ทล.202อี โคตรศรีโคตร อ.จตุรพักตรพิมาน จ.ร้อยเอ็ด	2	2	แขวงทางหลวงชนบท ร้อยเอ็ด	-	11,660,000	-	-	-	11,660,000
91	เพิ่มประสิทธิภาพความปลอดภัย (ปรับปรุงบริเวณหน้าโรงเรียน) รหัส รอ 3013 แยกทางหลวงหมายเลข 202อาจ สามารถเมืองทุ่ง อ.สุวรรณภูมิ จ.ร้อยเอ็ด	2	2	แขวงทางหลวงชนบท ร้อยเอ็ด	-	600,000	-	-	-	600,000
92	เพิ่มประสิทธิภาพความปลอดภัย (ปรับปรุงบริเวณหน้าโรงเรียน) รหัส รอ 3005 แยกทางหลวงหมายเลข 215ยานาง (ตอนร้อยเอ็ด)ต.ทุ่งหลวง อ.สุวรรณภูมิ จ.ร้อยเอ็ด	2	2	แขวงทางหลวงชนบท ร้อยเอ็ด	-	560,000	-	-	-	560,000
93	อำนวยความสะดวกทางถนน รหัส รอ 6038 บ้านสุวรรณภูมิ - บ้านดาหยวกต.ทุ่งหลวง อ.สุวรรณภูมิ จ.ร้อยเอ็ด	2	2	แขวงทางหลวงชนบท ร้อยเอ็ด	-	632,000	-	-	-	632,000
94	อำนวยความสะดวกทางถนน รหัส รอ 2020 แยกทางหลวง หมายเลข 23ห้วยดง ต.ม่วงลาด อ.จังหาร จ.ร้อยเอ็ด	2	2	แขวงทางหลวงชนบท ร้อยเอ็ด	-	2,700,000	-	-	-	2,700,000
95	อำนวยความสะดวกทางถนน รหัส 3032 แยก ทล 2043 - บ้านกอกแก้ว (ตอนสุวรรณภูมิ) กอกแก้วต.โคกสว่าง อ.พนมไพร จ.ร้อยเอ็ด	2	2	แขวงทางหลวงชนบท ร้อยเอ็ด	-	3,400,000	-	-	-	3,400,000
96	อำนวยความสะดวกทางถนน รหัส รอ 3032 แยก ทล.202 - บ.โคกหม โคกหมต.โพนสูง อ.พนมไพร จ.ร้อยเอ็ด	2	2	แขวงทางหลวงชนบท ร้อยเอ็ด	-	1,640,000	-	-	-	1,640,000
97	อำนวยความสะดวกทางถนน รหัส 4053 แยกทางหลวง หมายเลข 2044 - พนังน้ำชี ต.พระธาตุ อ.เชียงขวัญ จ.ร้อยเอ็ด	2	2	แขวงทางหลวงชนบท ร้อยเอ็ด	-	3,000,000	-	-	-	3,000,000
98	อำนวยความสะดวกทางถนน รหัส รอ 3005 แยกทางหลวง หมายเลข 215 บ้านยานาง ต.ทุ่งหลวง อ.สุวรรณภูมิ จ.ร้อยเอ็ด- ตำบลคงครั่งน้อย อำเภอหนองฮี จังหวัดร้อยเอ็ด	2	2	แขวงทางหลวงชนบท ร้อยเอ็ด	-	2,960,000	-	-	-	2,960,000
99	อำนวยความสะดวกทางถนน รหัส รอ 4046 แยกทางหลวง หมายเลข 2043ท่าลาดต.แสนสุข อ.พนมไพร จ.ร้อยเอ็ด	2	2	แขวงทางหลวงชนบท ร้อยเอ็ด	-	1,300,000	-	-	-	1,300,000
100	อำนวยความสะดวกทางถนน รหัส รอ 3048 แยกทางหลวง หมายเลข 215 บ้านดาเนร ต.จำปาขัน อ.สุวรรณภูมิ จ.ร้อยเอ็ด	2	2	แขวงทางหลวงชนบท ร้อยเอ็ด	-	4,000,000	-	-	-	4,000,000
101	งานก่อสร้างทางหลวงผ่านย่านชุมชน ถนนหมายเลข 2418 โพนทอง - นองพอก ช่วง กม. 23+240 - กม. 24+100	2		แขวงทางหลวงชนบท ร้อยเอ็ด	-	30,000,000	-	-	-	30,000,000
102	งานก่อสร้างทางหลวงผ่านย่านชุมชน ถนนหมายเลข 214 ร้อยเอ็ด -จตุรพักตรพิมาน ช่วง กม. 49+000 -กม. 50+600			แขวงทางหลวงชนบท ร้อยเอ็ด	-	25,000,000	-	-	-	25,000,000
103	งานก่อสร้างทางหลวงผ่านย่านชุมชน ถนนหมายเลข 23 ร้อยเอ็ด - เสลภูมิ ช่วง กม. 113+916 - กม. 115+512			แขวงทางหลวงชนบท ร้อยเอ็ด	-	50,000,000	-	-	-	50,000,000
104	ซ่อมแซมถนนดินพร้อมลูกรังบดอัดแน่นให้เหมือนสภาพเดิม บ้านดินแดง หมู่ที่ 3ต.ดงสิงห์ อ.จังหาร จ.ร้อยเอ็ด	2	2	สำนักงานป้องกันและบรรเทาสาธารณภัยจังหวัดร้อยเอ็ด	-	1,132,800	-	-	-	1,132,800
105	ซ่อมแซมถนนดินพร้อมลูกรังบดอัดแน่นให้เหมือนสภาพเดิม บ้านเปลือยต.ลุมพินี 5, 16 ต.ดงสิงห์ อ.จังหาร จ.ร้อยเอ็ด	2	2	สำนักงานป้องกันและบรรเทาสาธารณภัยจังหวัดร้อยเอ็ด	-	2,832,000	-	-	-	2,832,000
106	ซ่อมแซมถนนลูกรังให้เหมือนสภาพเดิม บ้านท่าลาดหมู่ที่ 4,9 ต.ม่วงลาด อ.จังหาร จ.ร้อยเอ็ดต.พิทวารณ	2	2	สำนักงานป้องกันและบรรเทาสาธารณภัยจังหวัดร้อยเอ็ด	-	1,443,000	-	-	-	1,443,000
107	เทพื้นคอนกรีตและซ่อมแซมหลังคาอ่างอาบน้ำ	2	2	สถานกักขังกลางจังหวัดร้อยเอ็ด	-	220,600	-	-	-	220,600
3. งบประมาณองค์กรปกครองส่วนท้องถิ่น					3,914,984,820	3,037,198,402	557,172,032	1,514,290,773	536,757,505	9,560,403,532
1	ก่อสร้างถนน คอนกรีตเสริมเหล็ก สายบ้านสว่าง หมู่ที่ 12 -สามแยกบ่อขะยะ อบต.สว่าง อำเภอโพนทอง จังหวัดร้อยเอ็ด	3	2	อำเภอโพนทอง	424,300	-	-	-	-	424,300
2	ก่อสร้างถนนคอนกรีตเสริมเหล็ก สายบ้านสองพี่น้อง หมู่ที่ 5 ตำบลสว่าง - บ้านเหล่าน้อย หมู่ที่ 5 ตำบลวังสามัคคี อำเภอโพนทอง จังหวัดร้อยเอ็ด	3	2	อำเภอโพนทอง	424,300	-	-	-	-	424,300
3	ถนน คสล.สายบ้านคอนตู หมู่ที่ 5 เชื่อมต่อบ้านส้มโอง	3	2	อำเภอพนมไพร	2,160,000	-	-	-	-	2,160,000
4	ถนน คสล.สายบ้านหนองหญ้า หมู่ที่ 4 เชื่อมต่อบ้านหนองม่วง	3	2	อำเภอพนมไพร	3,888,000	-	-	-	-	3,888,000
5	ถนน คสล.บ้านหนองมะเขือ หมู่ที่ 7 เชื่อมต่อบ้านเขวาโคก หมู่ที่ 7	3	2	กองคัดกรองส่วนท้องถิ่น	4,995,000	4,995,000	4,995,000	4,995,000	4,995,000	24,975,000
6	ถนน คสล.สายบ้านขามป้อม ต.ซึ้งเหล็ก เชื่อมต่อบ้านพะยอม ต.โนนสวรรค์	3	2	กองคัดกรองส่วนท้องถิ่น	2,876,000	2,876,000	2,876,000	2,876,000	2,876,000	14,380,000
7	ถนน คสล.สายบ้านขามป้อม ต.ซึ้งเหล็ก เชื่อมต่อบ้านหนองม่วง ต.โนนสวรรค์	3	2	อำเภอพนมไพร	1,436,000	-	-	-	-	1,436,000
8	ก่อสร้างถนนคอนกรีตเสริมเหล็กบ้านสำราญ ม.๕ ต.หนองแคน เชื่อมตำบลหัวเรือ	3	2	อำเภอพนมไพร	3,077,000	-	-	-	-	3,077,000
9	เสริมผิวจราจรแอสฟัลต์คอนกรีต (Asphalt Concrete) บ้านคูใหญ่ ม.๑๔ บ้านหนองบัวบาน ม.๒ ตำบลหนองแคน	3	2	อำเภอพนมไพร	1,980,000	1,980,000	-	-	-	3,960,000
10	เสริมผิวจราจรแอสฟัลต์คอนกรีต (Asphalt Concrete) บ้านคูใหญ่ ม.๑๔ บ้านคูใหญ่ ม.๓ ตำบลหนองแคน	3	2	อำเภอพนมไพร	1,140,000	1,140,000	-	-	-	2,280,000
11	เสริมผิวจราจรแอสฟัลต์คอนกรีต Asphaltic Concrete บ้านคูใหญ่ ม.๓ บ้านคูใหญ่ ม.๑๔ ตำบลหนองแคน	3	2	อำเภอพนมไพร	1,760,000	1,760,000	-	-	-	3,520,000

บัญชีรายการชุดโครงการ (Project Idea)					งบประมาณดำเนินการ					
ลำดับที่	แผนงาน /โครงการ	แหล่ง งปม.	ยุทธศาสตร์ ชาติ	หน่วยดำเนินการ	พ.ศ. 2566	พ.ศ. 2567	พ.ศ. 2568	พ.ศ. 2569	พ.ศ. 2570	พ.ศ. 2566 - 2570
12	เสริมผิวจราจรแอสฟัลต์คอนกรีต (Asphalt Concrete) บ้านโคกกลาง ต.หนองแคน ?บ้านโพนสูงหมู่ที่ 1ต.โพนสูง อ.ปทุมรัตต์ จ.ร้อยเอ็ด	3	2	อำเภอปทุมรัตต์	4,000,000	-	-	-	-	4,000,000
13	ก่อสร้างถนนลาดยางเสริมผิวทาง Asphaltic Concrete บ้านสระแก้ว ม.15 ต.ดอกคำ ี เข้มบ้านคูยัค	3	2	อำเภอปทุมรัตต์	3,600,000	-	-	-	-	3,600,000
14	ก่อสร้างถนนลาดยางเสริมผิวทาง Asphaltic Concrete บ้านโคกเท็ก ม.4 ต.ดอกคำ ี เข้มบ้านโพนงาม	3	2	อำเภอปทุมรัตต์	2,700,000	-	-	-	-	2,700,000
15	ก่อสร้างถนนลาดยางเสริมผิวทาง Asphaltic Concrete บ้านตาด้อย ม.12 ต.ดอกคำ ี เข้มบ้านแสนสี	3	2	อำเภอปทุมรัตต์	1,080,000	-	-	2,000,000	2,000,000	5,080,000
16	ก่อสร้างถนนลาดยางเสริมผิวทาง Asphaltic Concrete บ้านหนองสระ ม.13 ต.ดอกคำ ี เข้มบ้านภูดิน	3	2	อำเภอปทุมรัตต์	1,080,000	-	-	-	-	1,080,000
17	ก่อสร้างถนนคอนกรีตเสริมเหล็ก บ้านโคกหม่ หมู่ที่ 2 เส้นทางการจากบ้านโคกหม่ไปบ้านโนนจาน	3	2	บงองค์กรปกครองส่วนท้องถิ่น	6,000,000	6,000,000	-	-	-	12,000,000
18	ก่อสร้างถนนคอนกรีตเสริมเหล็ก บ้านโคกหม่ หมู่ที่ 2 เส้นทางการจากบ้านโคกหม่ไปบ้านโนนรัง	3	2	บงองค์กรปกครองส่วนท้องถิ่น	3,600,000	3,600,000	-	-	-	7,200,000
19	ก่อสร้างถนนคอนกรีตเสริมเหล็ก บ้านดอนตู หมู่ที่ 8 เส้นทางการจากบ้านดอนตูไปบ้านโคกก่อ	3	2	บงองค์กรปกครองส่วนท้องถิ่น	3,600,000	3,600,000	-	-	-	7,200,000
20	ก่อสร้างถนนคอนกรีตเสริมเหล็ก บ้านโนนโพธิ์ หมู่ที่ 5 สายทางสายทางโนนโพธิ์ ? ตาด้อย ตำบลโนนสง่า	3	2	อำเภอปทุมรัตต์	493,000	493,000	-	-	-	986,000
21	ก่อสร้างถนนคอนกรีตเสริมเหล็ก บ้านโนนพัน หมู่ที่ 4 สายทางคลองห้วยอีจาน ?หนองมะเขือ(ฝั่งขวา) ตำบลโนนสง่า	3	2	อำเภอปทุมรัตต์	479,000	479,000	-	-	-	958,000
22	ก่อสร้างถนนคอนกรีตเสริมเหล็ก บ้านโนนพัน หมู่ที่ 4 สายทาง สายทางด้านทิศเหนือหมู่บ้าน	3	2	อำเภอปทุมรัตต์	499,000	-	-	-	-	499,000
23	ก่อสร้างถนนคอนกรีตเสริมเหล็กจากคลองอีเปดงน้ำคำตำบลโนนสวรรค์ ถึงบ้านส้มโฮงตำบลเหล็ก	3	2	อำเภอปทุมรัตต์	3,000,000	-	-	-	-	3,000,000
24	ก่อสร้างถนนลาดยางบ้านกักู หมู่ที่ 2 ตำบลโนนสวรรค์ ถึงบ้านหนองอ่าง หมู่ที่ 11 ตำบลกำแพง	3	2	อำเภอปทุมรัตต์	3,000,000	-	-	-	-	3,000,000
25	ก่อสร้างถนนคอนกรีตเสริมเหล็กบ้านกักู หมู่ที่ 2 ต.โนนสวรรค์	3	2	อำเภอปทุมรัตต์	499,700	-	-	-	-	499,700
26	ก่อสร้างถนนคอนกรีตเสริมเหล็กบ้านน้ำคำ หมู่ที่ 3	3	2	อำเภอปทุมรัตต์	499,600	-	-	-	-	499,600
27	พัฒนาเส้นทางสู่แหล่งท่องเที่ยวชุมชน หมู่ที่ 6 ตำบลหนองผือ	3	2	อำเภอเมืองสรวง	5,000,000	-	-	-	-	5,000,000
28	ก่อสร้างถนน คสล. บ้านเมืองสรวง หมู่ที่ 1 ตำบลเมืองสรวง	3	2	อำเภอเมืองสรวง	789,000	-	-	-	-	789,000
29	ก่อสร้างถนนคอนกรีตเสริมเหล็กบ้านบัวสูง-โรงเรียนบัวสูงบัวเงิน ระยะทาง 700 เมตร กว้าง 4.00 เมตร หมู่ที่ 7 ต.กกกุง	3	2	อำเภอเมืองสรวง	850,000	-	-	-	-	850,000
30	ก่อสร้างถนนคอนกรีตเสริมเหล็กเชื่อมตลาดเทศบาลตำบลคูเมือง หมู่ที่ 7	3	2	อำเภอเมืองสรวง	500,000	-	-	-	-	500,000
31	ก่อสร้างถนน คสล.สายเฉลิมพระเกียรติจากแยกบ้านดงเกลือเชื่อมโรงเรียนสูงยาง	3	2	อำเภอเมืองสรวง	1,000,000	-	-	-	-	1,000,000
32	ก่อสร้างทางลาดยางสายบ้านยางคำ-ทางหลวง 215 (บ้านนาน้อย) ระยะทาง 650 ม.	3	2	อำเภอเมืองสรวง	800,000	-	-	-	-	800,000
33	ก่อสร้างถนน คสล. สายบ้านหนองผือ หมู่ที่ 1 ถึงบ้านเมืองสรวง หมู่ที่ 5	3	2	อำเภอเมืองสรวง	1,500,000	-	-	-	-	1,500,000
34	ก่อสร้างถนนลาดยางถนนสายบ้านดอนจิว หมู่ที่ 10 ถึงวังอีสุย	3	2	อำเภอเมืองสรวง	1,000,000	-	-	-	-	1,000,000
35	ก่อสร้างถนน คสล. บ้านน้ำ หมู่ที่ 3 ต.เมืองสรวง	3	2	อำเภอเมืองสรวง	700,000	-	-	-	-	700,000
36	ก่อสร้างถนนคอนกรีตเสริมเหล็กทางเข้าหมู่บ้าน(ชนิดมีรอยต่อตามยาว) บ้านน้อยคำเม็ก หมู่ที่ 8 ตำบลห้วยน้ำน้อย อำเภอหนองพอก จังหวัดร้อยเอ็ด	3	2	อำเภอหนองพอก	4,356,000	-	-	-	-	4,356,000
37	ก่อสร้างถนนลาดยางแอสฟัลท์ติก สายบ้านคงบัง ?บ้านหนองโน เข้มระหว่างตำบลหนองหินใหญ่ กับตำบลรอบเมือง อำเภอหนองพอก จังหวัดร้อยเอ็ด	3	2	อำเภอหนองพอก	7,680,000	-	-	-	-	7,680,000
38	ก่อสร้างถนนลาดยางแอสฟัลท์ติก สายบ้านหนองขุ่น ตำบลหนองหินใหญ่ ? บ้านวังใหญ่ ตำบลกกโพธิ์ อำเภอหนองพอก จังหวัดร้อยเอ็ด	3	2	อำเภอหนองพอก	3,560,000	-	-	-	-	3,560,000
39	ซ่อมสร้างถนนลาดยางแอสฟัลต์คอนกรีต สายทางบ้านโนนปลาแห้ง หมู่ที่ 7 ? บ้านเหล่าโพนงาม หมู่ที่ 8 ตำบลอุเฑาะของ อำเภอหนองพอก จังหวัดร้อยเอ็ด	3	2	อำเภอหนองพอก	7,641,000	-	-	-	-	7,641,000
40	ก่อสร้างงานปรับปรุงผิวจราจรแอสฟัลต์ติก (แบบโบลเวอร์เลย์) หมู่ที่ 1 ตำบลหนองพอก อำเภอหนองพอก จังหวัดร้อยเอ็ด	3	2	อำเภอหนองพอก	2,029,900	-	-	-	-	2,029,900
41	ซ่อมสร้างถนนแอสฟัลต์ติก สายบ้านโคกกลาง ? บ้านโพธิ์ ตำบลห้วยน้ำน้อย อำเภอหนองพอก จังหวัดร้อยเอ็ด	3	2	อำเภอหนองพอก	9,370,000	-	-	-	-	9,370,000
42	ก่อสร้างถนนคอนกรีตเสริมเหล็ก บ้านกุดขุ่น หมู่ที่ 3 อำเภอหนองพอก จังหวัดร้อยเอ็ด	3	2	อำเภอหนองพอก	1,549,000	-	-	-	-	1,549,000
43	ก่อสร้างถนนคอนกรีตเสริมเหล็ก บ้านมอกแดง หมู่ที่ 17 ตำบลรอบเมือง อำเภอหนองพอก จังหวัดร้อยเอ็ด	3	2	อำเภอหนองพอก	2,151,000	-	-	-	-	2,151,000
44	ก่อสร้างถนนคอนกรีตเสริมเหล็กสาย รพด.23003 บ้านโนนหาด -บ้านหนองเหิม ตำบลท่าสีดา อำเภอหนองพอก จังหวัดร้อยเอ็ด	3	2	อำเภอหนองพอก	3,351,500	-	-	-	-	3,351,500
45	ก่อสร้างถนนคอนกรีตเสริมเหล็กทางขึ้นแหล่งท่องเที่ยวพระมหาเจดีย์ชัยมงคล หมู่ที่ 6 บ้านท่าสะอาด ตำบลห้วยน้ำน้อย อำเภอหนองพอก จังหวัดร้อยเอ็ด	3	2	อำเภอหนองพอก	4,567,000	-	-	-	-	4,567,000

บัญชีรายการชุดโครงการ (Project Idea)					งบประมาณดำเนินการ					
ลำดับที่	แผนงาน /โครงการ	แหล่ง งปม.	ยุทธศาสตร์ ชาติ	หน่วยดำเนินการ	พ.ศ. 2566	พ.ศ. 2567	พ.ศ. 2568	พ.ศ. 2569	พ.ศ. 2570	พ.ศ. 2566 - 2570
46	ก่อสร้างงานปรับผิวทางวิ่งรถจักรยาน บริเวณถนนข้างหน้า ที่ว่าการอำเภอหนองพอกไปทางทิศเหนือเลียบริมเขาไป ถึง ประตูทางเข้าพระมหาเจดีย์ชัยมงคล อำเภอหนองพอก จังหวัดร้อยเอ็ด	3	2	อำเภอหนองพอก	6,900,000	-	-	-	-	6,900,000
47	ก่อสร้างถนนคอนกรีตเสริมเหล็ก ถนนสายบ้านฉะ-บ้าน หนองพอก ตำบลหนองพอก อำเภอหนองพอก จังหวัดร้อยเอ็ด	3	2	อำเภอหนองพอก	5,196,100	-	-	-	-	5,196,100
48	ก่อสร้างถนนคอนกรีตเสริมเหล็ก หมู่ที่ 1 ตำบลหนองพอก อำเภอหนองพอก จังหวัดร้อยเอ็ด	3	2	อำเภอหนองพอก	1,632,000	-	-	-	-	1,632,000
49	ก่อสร้างถนนลาดยางแอสฟัลท์ติก สายบ้านดงบัง ? ถนนลาดยางหนองพอก ท่าเสด็จ ตำบลหนองซุ่มใหญ่ อำเภอหนองพอก จังหวัดร้อยเอ็ด	3	2	อำเภอหนองพอก	8,030,000	-	-	-	-	8,030,000
50	ก่อสร้างถนนลาดยางแอสฟัลท์ติกที่ดึก บ้านหนองน้ำกิน ? บ้านหนองซุ่ม ตำบลหนองซุ่มใหญ่ อำเภอหนองพอก จังหวัด ร้อยเอ็ด	3	2	อำเภอหนองพอก	7,560,000	-	-	-	-	7,560,000
51	ก่อสร้างถนนคอนกรีตเสริมเหล็ก ถนนสายปลาโต- บ้านหนอง แวง (ร.อ.ถ.185-๒) ตำบลหนองพอก อำเภอหนองพอก จังหวัดร้อยเอ็ด	3	2	อำเภอหนองพอก	7,156,500	-	-	-	-	7,156,500
52	ก่อสร้างถนนคอนกรีตเสริมเหล็กเชื่อมระหว่างตำบลผาน้ำย้อย ? ตำบลโคกสว่าง อำเภอหนองพอก จังหวัดร้อยเอ็ด	3	2	อำเภอหนองพอก	12,968,000	-	-	-	-	12,968,000
53	ก่อสร้างถนนลาดยางแอสฟัลท์ติกคอนกรีต บ้านหนองแสง ม. 6 ต.ภูเขาทอง ถึงลำห้วยกลอย มีวงจราจรแอสฟัลท์ติกคอนกรีต กว้าง 6.00 เมตร ระยะทาง 2,000 เมตร ตามแบบ มาตรฐานงานทางสำหรับรถบรรทุก พท.2-303	3	2	อำเภอหนองพอก	12,196,000	-	-	-	-	12,196,000
54	ถนนคอนกรีตเสริมเหล็กสายบ้านโนนพระ หมู่ที่ 6 ตำบลโคก สว่าง -บ้านกุดซุ่ม ตำบลหนองพอกขนาดกว้าง 5.00 เมตร ยาว 1,530 เมตร หนา 0.15 เมตร ลงลูกรังโหล่ทางเฉลี่ยข้าง ละ 0.50 เมตร	3	2	อำเภอหนองพอก	4,804,000	-	-	-	-	4,804,000
55	ก่อสร้างถนนคอนกรีตเสริมเหล็กสาย บ้านหนองหว้า ? บ้านโคกนาคำ หมู่ที่ 6 บ้านหนองหว้า ตำบลกกโพธิ์ อำเภอ หนองพอก จังหวัดร้อยเอ็ด มีความกว้าง 6.00 เมตร ระยะทาง ตลอดสาย 1,351 กม. โหล่ทางกว้าง 0.50 เมตร	3	2	อำเภอหนองพอก	5,346,000	-	-	-	-	5,346,000
56	ถนนลาดยางแอสฟัลท์ติกคอนกรีต บ้านโนนปลาข้าง ม.7 ต. ภูเขาทอง ไปลำห้วยกลอย มีวงจราจรแอสฟัลท์ติกคอนกรีต กว้าง 6.00 เมตร ระยะทาง 3,600 เมตร	3	2	อำเภอหนองพอก	17,050,000	-	-	-	-	17,050,000
57	ปูผิวแอสฟัลท์ติกคอนกรีตที่ผิวทางเดิมสายบ้านหนองค้ำน้อย บ้านโนนสว่าง (ช่วงบริเวณ กม.0+000-1+035)ตำบลภูเข ทอง อำเภอหนองพอก จังหวัดร้อยเอ็ดมีวงจราจรคอนกรีตเสริม เหล็ก กว้าง 5.00 เมตร ระยะทาง 1,035 เมตร	3	2	อำเภอหนองพอก	2,108,000	-	-	-	-	2,108,000
58	ก่อสร้างถนนคอนกรีตเสริมเหล็กบ้านคำหัวคู ตำบลท่าเสด็จ อำเภอหนองพอก -บ้านนาแพง ตำบลสรรพยา อำเภอเสลภูมิ จังหวัดร้อยเอ็ด มีวงจราจรคอนกรีตเสริมเหล็ก กว้าง 6.00 เมตร หนา 0.15 เมตร ระยะทาง 4,000เมตรหรือมีพื้นที่ไม่ น้อยกว่า 24,000 เมตร	3	2	อำเภอหนองพอก	16,494,000	-	-	-	-	16,494,000
59	ก่อสร้างถนนคอนกรีตเสริมเหล็กบ้านท่าอุดม -บ้านดงบัง ตำบลท่าเสด็จ อำเภอหนองพอก จังหวัดร้อยเอ็ด มีวงจราจร คอนกรีตเสริมเหล็ก กว้าง 5.00 เมตร หนา 0.15 เมตร ระยะทาง 1,000เมตรหรือมีพื้นที่ไม่น้อยกว่า 5,000 เมตร	3	2	อำเภอหนองพอก	3,502,000	-	-	-	-	3,502,000
60	ก่อสร้างถนนคอนกรีต สายรอบหนองจิ้ง หมู่ที่ 5 บ้านฉะ ตำบลหนองพอก อำเภอหนองพอก จังหวัดร้อยเอ็ด มีวง จราจร กว้าง 4.00 เมตร ระยะทาง 1,500 เมตร หนา 0.15 เมตร	3	2	อำเภอหนองพอก	4,238,600	-	-	-	-	4,238,600
61	ก่อสร้างถนนคอนกรีต สายบ้านหนองพอก-บ้านโคกเสาะ หมู่ ที่ 8 บ้านหนองพอก ตำบลหนองพอก อำเภอหนองพอก จังหวัดร้อยเอ็ด มีวงจราจร กว้าง 4.00 เมตร ระยะทาง 1,700 เมตร หนา 0.15เมตร	3	2	อำเภอหนองพอก	4,803,500	-	-	-	-	4,803,500
62	ซ่อมแซมผิวทางคอนกรีตถนนภายในหมู่บ้าน ม.4 บ้านฉะ ด.หนองพอก อ.หนองพอก จ.ร้อยเอ็ด (เริ่มจากบ้านนายพันธ์ อาสาสนา ถึงบ้านนางประถวน คูเหล็ก) ความกว้าง 4 ม. ยาว 560 ม.	3	2	อำเภอหนองพอก	998,100	-	-	-	-	998,100
63	ก่อสร้างถนนคอนกรีตเสริมเหล็กถนนสายบ้านดงบัง - ถนนลาดยางบ้านท่าเสด็จ- อ. หนองพอก ขนาดกว้าง 5 ม. หนา 0.15 ม.ยาว 2,900 ม.	3	2	อำเภอหนองพอก	2,700,000	-	-	-	-	2,700,000
64	ก่อสร้างถนนคอนกรีตเสริมเหล็ก ถนนสายบ้านหนองโน หมู่ที่ 7 ตำบลรอบเมือง-ดงบัง หมู่ที่ 6 ตำบลหนองซุ่มใหญ่ ขนาด มีวงจราจรกว้าง 6.00 ม หนา 0.15 ม. ระยะทางยาว 4,000 ม. พร้อมลงลูกรังโหล่ทาง 2 ซี่งๆ ละ 0.50 ม. หนา 0.20 ม.	3	2	อำเภอหนองพอก	12,510,000	-	-	-	-	12,510,000

บัญชีรายการชุดโครงการ (Project Idea)					งบประมาณดำเนินการ					
ลำดับที่	แผนงาน /โครงการ	แหล่ง งปม.	ยุทธศาสตร์ ชาติ	หน่วยดำเนินการ	พ.ศ. 2566	พ.ศ. 2567	พ.ศ. 2568	พ.ศ. 2569	พ.ศ. 2570	พ.ศ. 2566 - 2570
65	ก่อสร้างถนนคอนกรีตเสริมเหล็กบ้านในหาค ม.7 ต.ท่าเสด็จ อ.หนองพอก ? บ้านหนองเหิน ต.หนองแวน อ.กุศชุม จ.ยโสธร ขนาดกว้าง 5 เมตร หน้า 0.15 ม.ระยะทาง 2,000 ม. หรือมีพื้นที่ไม่น้อยกว่า 10,000 ตารางเมตร โหลทางข้างละ 0.50 เมตร	3	2	อำเภอหนองพอก	7,002,600	-	-	-	-	7,002,600
66	ก่อสร้างถนนคอนกรีตเสริมเหล็กสายหมอกฝักแก้ว ? สายคำโพนสูง ความกว้าง 6 ม. หน้า 0.50 ม. ระยะทาง 2,580 เมตร หรือพื้นที่ความยาวไม่น้อยกว่า 15,492.00 ตรม. โหลทางข้างละ 0.50ม.	3	2	อำเภอหนองพอก	9,556,100	-	-	-	-	9,556,100
67	ก่อสร้างถนนคอนกรีตเสริมเหล็ก หมู่ที่ 9 ตำบลคูอิง อำเภอหนองฮี จังหวัดร้อยเอ็ด	3	2	อำเภอหนองฮี	500,000	-	-	-	-	500,000
68	ก่อสร้างถนน คล.สายท่อคอนกรีตเสริมเหล็ก	3	2	อำเภอหนองฮี	500,000	-	-	-	-	500,000
69	ก่อสร้างถนนคอนกรีตเสริมเหล็ก หมู่ 2 สายข้างบ้านนางสุบัน เลี้ยวขว ถึงบ้านสีสุก ตำบลสาวแห อำเภอหนองฮี จังหวัดร้อยเอ็ด	3	2	อำเภอหนองฮี	500,000	-	-	-	-	500,000
70	ก่อสร้างถนน คล.สายข้างวัดหนองแคนถึงฐานจุดบึงไฟ	3	2	อำเภอหนองฮี	347,000	-	-	-	-	347,000
71	ก่อสร้างถนนคอนกรีตเสริมเหล็ก บ้านหนองบัวทอง หมู่ที่ 13 ตำบลคูอิง อำเภอหนองฮี จังหวัดร้อยเอ็ด	3	2	อำเภอหนองฮี	900,000	-	-	-	-	900,000
72	ก่อสร้างถนนดินลงหินลูกรัง บ้านธาตุพัฒนา หมู่ที่ 15 ตำบลคูอิง อำเภอหนองฮี จังหวัดร้อยเอ็ด	3	2	อำเภอหนองฮี	500,000	-	-	-	-	500,000
73	ก่อสร้างถนนแอสฟัลติกคอนกรีต พื้นที่หมู่ที่ 9 ตำบลหนองฮี อำเภอ หนองฮี จังหวัดร้อยเอ็ด	3	2	อำเภอหนองฮี	500,000	-	-	-	-	500,000
74	ก่อสร้างถนนแอสฟัลติกคอนกรีต พื้นที่หมู่ที่ 11 ตำบลหนองฮี อำเภอหนองฮี จังหวัดร้อยเอ็ด	3	2	อำเภอหนองฮี	500,000	-	-	-	-	500,000
75	ก่อสร้างถนนแอสฟัลติก คอนกรีต พื้นที่หมู่ที่ 15 - หมู่ที่ 5 ตำบลหนองฮี อำเภอหนองฮี จังหวัดร้อยเอ็ด	3	2	อำเภอหนองฮี	500,000	-	-	-	-	500,000
76	ก่อสร้างถนนคอนกรีตเสริมเหล็ก สายบ้านสองพี่น้อง หมู่ที่ 5 ตำบลสว่าง - บ้านเหล่าน้อย หมู่ที่ 5 ตำบลวังสามัคคี อำเภอโพนทอง จังหวัดร้อยเอ็ด	3	2	อำเภอโพนทอง	424,300	-	-	-	-	424,300
77	ก่อสร้างถนนคอนกรีตเสริมเหล็ก (คล.) ถนนกประสงค์หน้า ที่ว่าการอำเภอเมืองสรวง	3	2	อำเภอเมืองสรวง	500,000	-	-	-	-	500,000
78	ก่อสร้างถนน คล./ลาดยาง สายบ้านนาหม ต.แสนสุข ไปทางบ้านหนองแคน ต.โพธิ์ใหญ่	3	2	อำเภอพนมไพร	3,000,000	-	-	-	-	3,000,000
79	ปรับปรุงถนนลาดยางแอสฟัลติกคอนกรีตสายบ้านโพธิ์น้อย ? หนองน้ำขุ่น	3	2	อำเภอพนมไพร	3,000,000	-	-	-	-	3,000,000
80	ก่อสร้างถนนคอนกรีตเสริมเหล็ก บ้านโพธิ์น้อย หมู่ที่ 12 ไปทางบ้านชีเฝ้า หมู่ที่ 15 ต.แสนสุข อ.พนมไพร	3	2	อำเภอพนมไพร	3,000,000	-	-	-	-	3,000,000
81	ก่อสร้างถนนรอบ/ข้ามกุศหล่ม	3	2	อำเภอพนมไพร	498,000	-	-	-	-	498,000
82	ซ่อมแซมเสริมผิวจราจรคอนกรีตเสริมเหล็กด้วยวิธีการเสริมผิวจราจรแอสฟัลติกคอนกรีต บ้านสระแก้ว หมู่ที่ ๓	3	2	อำเภอพนมไพร	5,229,000	-	-	-	-	5,229,000
83	ซ่อมแซมเสริมผิวจราจรคอนกรีตเสริมเหล็กด้วยวิธีการเสริมผิวจราจรแอสฟัลติกคอนกรีต บ้านสระแก้ว หมู่ที่ ๓,๔	3	2	อำเภอพนมไพร	3,666,000	-	-	-	-	3,666,000
84	ซ่อมแซมเสริมผิวจราจรคอนกรีตเสริมเหล็กด้วยวิธีการเสริมผิวจราจรแอสฟัลติกคอนกรีต หมู่ที่ ๖,๗	3	2	อำเภอพนมไพร	3,900,000	-	-	-	-	3,900,000
85	ซ่อมแซมถนน คล. หมู่ที่ 1 บ้านคำบ่อ	3	2	อำเภอพนมไพร	4,600,000	-	-	-	-	4,600,000
86	ก่อสร้างถนน คล. หมู่ที่ 1 บ้านคำบ่อ ถึง หมู่ที่ 5 บ้านหนองบัวน้อย	3	2	อำเภอพนมไพร	5,000,000	-	-	-	-	5,000,000
87	ก่อสร้างถนน คล. หมู่ที่ 6 บ้านคำสูง	3	2	อำเภอพนมไพร	2,500,000	-	-	-	-	2,500,000
88	ก่อสร้างถนน คล. หมู่ที่ 6 บ้านคำสูง?	3	2	อำเภอพนมไพร	1,700,000	-	-	-	-	1,700,000
89	ก่อสร้างถนน คล. หมู่ที่ 11 บ้านดอนมะหรี?	3	2	อำเภอพนมไพร	2,200,000	-	-	-	-	2,200,000
90	เสริมผิวทางแอสฟัลติกคอนกรีต บ้านเขวี่บุรี หมู่ที่ 7 ถนนอมรเวศน์ ตำบลธงธานี	3	2	อำเภอธวัชบุรี	495,000	-	-	-	-	495,000
91	เสริมผิวทางแอสฟัลติกคอนกรีต บ้านเขวี่บุรี หมู่ที่ 1 ถนนธานี 1 ตำบลธงธานี	3	2	อำเภอธวัชบุรี	495,000	-	-	-	-	495,000
92	เสริมผิวทางแอสฟัลติกคอนกรีต บ้านเขวี่บุรี หมู่ที่ 7 ถนนธานี 6 ตำบลธงธานี อำเภอธวัชบุรี จังหวัดร้อยเอ็ด	3	2	อำเภอธวัชบุรี	495,000	-	-	-	-	495,000
93	เสริมผิวทางแอสฟัลติกคอนกรีตถนนบุรีรัตน์ หมู่ที่ 1 ตำบลธงธานี อำเภอธวัชบุรี จังหวัดร้อยเอ็ด	3	2	อำเภอธวัชบุรี	495,000	-	-	-	-	495,000
94	เสริมผิวทางแอสฟัลติกคอนกรีตสายทางบ้านจิวไปบ้านสิงห์ ตำบลธงธานี	3	2	อำเภอธวัชบุรี	493,000	-	-	-	-	493,000
95	ก่อสร้างถนนคอนกรีตเสริมเหล็กสายบ้านคำ หมู่ที่ 4 ตำบลลุ่มน้ำ? บ้านหนองมะเขว ตำบลเมืองน้อย รหัสสายทาง ร.อ.ถ. 59-011	3	2	อำเภอธวัชบุรี	1,456,300	-	-	-	-	1,456,300
96	เสริมผิวทางแอสฟัลติกคอนกรีต บ้านจอมพล หมู่ที่ 2 ตำบลนิเวศน์ อำเภอธวัชบุรี จังหวัดร้อยเอ็ด	3	2	อำเภอธวัชบุรี	4,740,000	-	-	-	-	4,740,000
97	เสริมผิวทางแอสฟัลติกคอนกรีต บ้านท่าเยี่ยม หมู่ที่ 4 ตำบลนิเวศน์ อำเภอธวัชบุรี จังหวัดร้อยเอ็ด	3	2	อำเภอธวัชบุรี	7,770,000	-	-	-	-	7,770,000
98	เสริมผิวทางแอสฟัลติกคอนกรีต บ้านซึกคาม หมู่ที่ 6 ตำบลนิเวศน์ อำเภอธวัชบุรี จังหวัดร้อยเอ็ด	3	2	อำเภอธวัชบุรี	7,770,000	-	-	-	-	7,770,000
99	เสริมผิวทางแอสฟัลติกคอนกรีต บ้านหนองบัว หมู่ที่ 9 ตำบลนิเวศน์ อำเภอธวัชบุรี จังหวัดร้อยเอ็ด	3	2	อำเภอธวัชบุรี	7,070,000	-	-	-	-	7,070,000
100	ปรับปรุงซ่อมแซมถนนคอนกรีตเสริมเหล็ก โดยใช้วัสดุพาราแอสฟัลติกคอนกรีต (Para Asphalt concrete) บ้านเก่าน้อย หมู่ที่ 6 ตำบลโพธิ์ศาล อำเภอธวัชบุรี จังหวัดร้อยเอ็ด	3	2	อำเภอธวัชบุรี	489,000	-	-	-	-	489,000

บัญชีรายการชุดโครงการ (Project Idea)					งบประมาณดำเนินการ					
ลำดับที่	แผนงาน /โครงการ	แหล่ง งปม.	ยุทธศาสตร์ ชาติ	หน่วยดำเนินการ	พ.ศ. 2566	พ.ศ. 2567	พ.ศ. 2568	พ.ศ. 2569	พ.ศ. 2570	พ.ศ. 2566 - 2570
101	ก่อสร้างถนน คล. หมู่ที่ 4 ต.บึงนคร อ.ธวัชบุรี จ.ร้อยเอ็ด	3	2	อำเภอธวัชบุรี	500,000	-	-	-	-	500,000
102	ก่อสร้างถนนคอนกรีตเสริมเหล็ก หมู่ที่ 7 บ้านโนนราศี ต.บึงนคร อ.ธวัชบุรี จ.ร้อยเอ็ด	3	2	อำเภอธวัชบุรี	500,000	-	-	-	-	500,000
103	ก่อสร้างถนนคอนกรีตเสริมเหล็ก หมู่ที่ 12 บ้านอิฐ ต.บึงนคร อ.ธวัชบุรี จ.ร้อยเอ็ด	3	2	อำเภอธวัชบุรี	500,000	-	-	-	-	500,000
104	ก่อสร้างถนนคอนกรีตเสริมเหล็ก หมู่ที่ 11 บ้านสองพี่น้อง ต.บึงนคร อ.ธวัชบุรี จ.ร้อยเอ็ด	3	2	อำเภอธวัชบุรี	500,000	-	-	-	-	500,000
105	ก่อสร้างถนนคอนกรีตเสริมเหล็ก บ้านภู หมู่ที่ 7 ตำบลมะฮี อำเภอธวัชบุรี จังหวัดร้อยเอ็ด	3	2	อำเภอธวัชบุรี	489,000	-	-	-	-	489,000
106	ก่อสร้างถนนคอนกรีตเสริมเหล็ก (คลส) รอบหนองปู่ ตำบลมะฮี อำเภอธวัชบุรี จังหวัดร้อยเอ็ด	3	2	อำเภอธวัชบุรี	2,000,000	-	-	-	-	2,000,000
107	ก่อสร้างถนนคอนกรีตเสริมเหล็ก ทางหลวงท้องถิ่น ร.อ.ด 59-013 สายทางบ้านป่าส้ม หมู่ที่ 7 ตำบลลุ่มเม้า 7 บ้านเพ็ก ตำบลโศภิต อำเภอธวัชบุรี จังหวัดร้อยเอ็ด	3	2	อำเภอธวัชบุรี	11,276,700	-	-	-	-	11,276,700
108	ก่อสร้างถนนคอนกรีตเสริมเหล็ก ทางหลวงท้องถิ่น ร.อ.ด 59-003 สายทางบ้านชีเหล็ก หมู่ที่ 3 ตำบลลุ่มเม้า - บ้านหนองดินแดง ตำบลเมืองน้อย อำเภอธวัชบุรี จังหวัดร้อยเอ็ด	3	2	อำเภอธวัชบุรี	11,276,700	-	-	-	-	11,276,700
109	ก่อสร้างถนนคอนกรีตเสริมเหล็ก ทางหลวงท้องถิ่น ร.อ.ด 59-005 สายทางบ้านเขี้ยวไพรวัลย์ หมู่ที่ 13 ตำบลลุ่มเม้า - ตำบลเมืองน้อย อำเภอธวัชบุรี จังหวัดร้อยเอ็ด	3	2	อำเภอธวัชบุรี	7,231,700	-	-	-	-	7,231,700
110	ซ่อมสร้างผิวทางแอสฟัลต์ติกคอนกรีตสายบ้านไค้ปูน - คอยหวาย	3	2	อำเภอเสลภูมิ	3,983,000	-	-	-	-	3,983,000
111	ซ่อมสร้างผิวทางแอสฟัลต์ติกคอนกรีตสายบ้านนาแซง - โนนเมต	3	2	อำเภอเสลภูมิ	4,848,000	-	-	-	-	4,848,000
112	โครงการก่อสร้างถนนลาดยางผิวจราจร Asphaltic หมู่ที่ 1 บ้านอู่เม้า ไปสามแยกวัดป่าหนองสะแนน ต.เหล่าหลวง อ.เกษตรวิสัย จ.ร้อยเอ็ด	3	2	อำเภอเกษตรวิสัย	3,186,000	-	-	-	-	3,186,000
113	โครงการก่อสร้างถนนลาดยางผิวจราจร Asphaltic ถนนสาย ร.อ.ด.417004 จากบ้านโนนทอง หมู่ที่ 13 ต.เมืองบัว ไปบ้านโนนจาน ต.น้ำอ้อม อ.เกษตรวิสัย จ.ร้อยเอ็ด	3	2	อำเภอเกษตรวิสัย	9,000,000	-	-	-	-	9,000,000
114	โครงการก่อสร้างถนนผิวทางลาดยาง Asphaltic สายบ้านหนองฮี หมู่ที่ 6 ถึงบ้านเหนือ หมู่ที่ 2 ต.หนองแวง อ.เกษตรวิสัย จ.ร้อยเอ็ด	3	2	อำเภอเกษตรวิสัย	4,650,000	-	-	-	-	4,650,000
115	โครงการก่อสร้างถนนคอนกรีตเสริมเหล็ก (สาย ร.อ.ด 93-006) บ้านเขวา - ตะคลง หมู่ที่ 3 ไปบ้านโนนไผ่ลุ่ม หมู่ที่ 9 ตำบลทุ่งทอง อำเภอเกษตรวิสัย จังหวัดร้อยเอ็ด	3	2	อำเภอเกษตรวิสัย	8,222,000	-	-	-	-	8,222,000
116	โครงการก่อสร้างถนนลาดยางผิวจราจร Asphaltic ถนนสาย บ้านดงศรีใหญ่ หมู่ที่ 1 ต. ดงศรีใหญ่ ไปบ้านตลาดม่วง หมู่ที่ 5 ทางหลวงชนบท ต. กำแพง อ.เกษตรวิสัย จ.ร้อยเอ็ด	3	2	อำเภอเกษตรวิสัย	8,834,000	-	-	-	-	8,834,000
117	โครงการก่อสร้างถนนลาดยางผิวจราจร Asphaltic ถนนสาย บ้านดงศรีใหญ่ หมู่ที่ 1 ต.ดงศรีใหญ่ ไปบ้านตลาดม่วง หมู่ที่ 5 ทางหลวงชนบท ต.กำแพง อ.เกษตรวิสัย จ.ร้อยเอ็ด	3	2	อำเภอเกษตรวิสัย	8,834,000	-	-	-	-	8,834,000
118	ต่อเติมห้องเก็บของบริเวณหอประชุมที่ว่าการอำเภอเมืองสรวง	3	2	อำเภอเมืองสรวง	500,000	-	-	-	-	500,000
119	ก่อสร้างศาลาอเนกประสงค์ หมู่ที่ 7 บ้านหนองฟ้า	3	2	อำเภอพนมไพร	800,000	-	-	-	-	800,000
120	ก่อสร้างศาลาอเนกประสงค์ หมู่ที่ 8 บ้านชุมเงิน?	3	2	อำเภอพนมไพร	1,200,000	-	-	-	-	1,200,000
121	ก่อสร้างสะพานข้ามลำห้วยอัคระ บ้านหนองบัว - บ้านจำปา หมู่ที่ 18 - 19 ตำบลขามเปี้ย อำเภอโพธิ์ชัย จังหวัดร้อยเอ็ด	3	2	อำเภอโพธิ์ชัย	3,810,000	-	-	-	-	3,810,000
122	เทศกาลศิลปะจากฟ้าข้าวใหม่ปทุมวันทุ่งลาภร้อยเอ็ด	3	2	อำเภอปทุมรัตน์	505,000	505,000	505,000	505,000	505,000	2,525,000
123	ก่อสร้างอาคารบูรณรักษ์โรบินารามเพื่อเศรษฐกิจชุมชน	3	2	อำเภอปทุมรัตน์	8,000,000	-	-	-	-	8,000,000
124	พัฒนาแหล่งท่องเที่ยววังอี้อยู่ ตำบลหนองหิน	3	2	อำเภอเมืองสรวง	5,000,000	-	-	5,000,000	-	10,000,000
125	จัดงานประเพณีบุญชาวเมือง	3	2	อำเภอเมืองสรวง	300,000	300,000	300,000	300,000	300,000	1,500,000
126	จัดการแข่งขันกีฬาเมืองสรวงสัมพันธ์	3	2	อำเภอเมืองสรวง	200,000	200,000	200,000	200,000	200,000	1,000,000
127	แข่งขันกีฬาสัมพันธ์จังหวัด/เทศบาลสัมพันธ์	3	2	อำเภอเมืองสรวง	200,000	200,000	200,000	200,000	200,000	1,000,000
128	จัดกิจกรรมประเพณีท้องถิ่น	3	2	อำเภอเมืองสรวง	200,000	200,000	200,000	200,000	200,000	1,000,000
129	ตลาดชุมชนเพื่อธุรกิจท้องถิ่น หมู่ที่ 1 และ หมู่ที่ 8 ตำบลหนองผือ	3	2	อำเภอเมืองสรวง	1,000,000	-	-	-	-	1,000,000
130	ก่อสร้างถนนคอนกรีตเสริมเหล็ก บ้านดอกลำ หมู่ 1ต.ดอกลำ อ.ปทุมรัตน์ จ.ร้อยเอ็ดก่อสร้างถนนคอนกรีตเสริมเหล็ก เริ่มจาก เมรุวัดไตรมิตร บ้านสระแก้ว ถึงห้วยหมจางกว้าง 4 ม.ยาว 1,500 ม.หนา 0.15 ม.	3	2	ที่ทำการปกครอง อำเภอปทุมรัตน์	-	3,480,000	-	-	-	3,480,000
131	ก่อสร้างถนนคอนกรีตเสริมเหล็ก บ้านโพนงาม หมู่ 2ต.ดอกลำ อ.ปทุมรัตน์ จ.ร้อยเอ็ดก่อสร้างถนนคอนกรีตเสริมเหล็ก หมู่ที่ 2 บ้านโพนงาม ตำบลดอกลำ อำเภอปทุมรัตน์ จังหวัดร้อยเอ็ด	3	2	ที่ทำการปกครอง อำเภอปทุมรัตน์	-	3,720,000	-	-	-	3,720,000
132	ก่อสร้างถนนคอนกรีตเสริมเหล็ก บ้านโคกเพ็ก หมู่ 4ต.ดอกลำ อ.ปทุมรัตน์ จ.ร้อยเอ็ดก่อสร้างถนนคอนกรีตเสริมเหล็ก หมู่ที่ 4 บ้านโคกเพ็ก ตำบลดอกลำ อำเภอปทุมรัตน์ จังหวัดร้อยเอ็ด	3	2	ที่ทำการปกครอง อำเภอปทุมรัตน์	-	2,320,000	-	-	-	2,320,000

บัญชีรายการชุดโครงการ (Project Idea)					งบประมาณดำเนินการ					
ลำดับที่	แผนงาน /โครงการ	แหล่ง งปม.	ยุทธศาสตร์ ชาติ	หน่วยดำเนินการ	พ.ศ. 2566	พ.ศ. 2567	พ.ศ. 2568	พ.ศ. 2569	พ.ศ. 2570	พ.ศ. 2566 - 2570
133	ก่อสร้างถนนคอนกรีตเสริมเหล็ก บ้านโนนสะอาด หมู่ 5ต. ดอกคำ อ.ปทุมรัตน์ จ.ร้อยเอ็ดก่อสร้างถนนคอนกรีตเสริมเหล็ก หมู่ที่ 5 บ้านโนนสะอาด ตำบลดอกคำ อำเภอปทุมรัตน์ จังหวัดร้อยเอ็ด	3	2	ที่ทำการปกครอง อำเภอปทุมรัตน์	-	3,500,000	-	-	-	3,500,000
134	โครงการก่อสร้างถนนลาดยาง (เสริมผิวทาง Asphaltic Concrete) บ้านดงจ้อย หมู่ 12ต.ดอกคำ อ.ปทุมรัตน์ จ.ร้อยเอ็ดเริ่มจากหน้าบ้านนายวิชญ์ อามาตย์ ถึง บ้านแสนสี กว้าง 6 ม.ยาว 3,000 ม.หนา 4 ซม.หรือมีพื้นที่ไม่น้อยกว่า 1,800 ตร.ม	3	2	ที่ทำการปกครอง อำเภอปทุมรัตน์	-	4,000,000	-	-	-	4,000,000
135	ก่อสร้างถนนคอนกรีตเสริมเหล็ก บ้านม่วง หมู่ 7ต.ดอกคำ อ.ปทุมรัตน์ จ.ร้อยเอ็ดก่อสร้างถนนคอนกรีตเสริมเหล็ก หมู่ที่ 7 บ้านม่วง ตำบลดอกคำ อำเภอปทุมรัตน์ จังหวัดร้อยเอ็ด	3	2	ที่ทำการปกครอง อำเภอปทุมรัตน์	-	3,950,000	-	-	-	3,950,000
136	ก่อสร้างถนนคอนกรีตเสริมเหล็ก บ้านแสนสี หมู่ 11 ต.ดอกคำ อ.ปทุมรัตน์ จ.ร้อยเอ็ดเริ่มจากแยกประปาข้างวัด ถึงที่นางลอน บุญแก้ว ขนาดกว้าง 4 ม. ยาว 2,500 ม.หนา 0.15 ม หรือมีพื้นที่ไม่น้อยกว่า	3	2	ที่ทำการปกครอง อำเภอปทุมรัตน์	-	5,800,000	-	-	-	5,800,000
137	ก่อสร้างถนนคอนกรีตเสริมเหล็ก บ้านหนองสระ หมู่ 13ต. ดอกคำ อ.ปทุมรัตน์ จ.ร้อยเอ็ดเริ่มจากที่นางชิตกมล สิกะมูล ถึง อ่างลำเตา ขนาดกว้าง 6 ม. ยาว 700 ม.หนา 0.15 ม. พร้อมลูกรังไหลทางเฉลี่ยข้างละ 0.30 ม.หรือมีพื้นที่ไม่น้อยกว่า 4,200 ตร.ม.	3	2	ที่ทำการปกครอง อำเภอปทุมรัตน์	-	2,400,000	-	-	-	2,400,000
138	ก่อสร้างถนนคอนกรีตเสริมเหล็ก บ้านค้อ หมู่ 14ต.ดอกคำ อ.ปทุมรัตน์ จ.ร้อยเอ็ดเริ่มจากที่นายวิฑูรย์ น้อยบุตรดี ถึงเขต บ้านขนวน ตำบล โนนสง่า กว้าง 4 ม. ยาว 1,500 ม.หนา 0.15 ม. พร้อมลูกรังไหลทางเฉลี่ยข้างละ 0.30 ม.หรือมีพื้นที่ไม่น้อยกว่า 6,000 ตร.ม.	3	2	ที่ทำการปกครอง อำเภอปทุมรัตน์	-	4,480,000	-	-	-	4,480,000
139	ก่อสร้างถนนคอนกรีตเสริมเหล็ก บ้านสระแก้ว หมู่ 15ต.ดอกคำ อ.ปทุมรัตน์ จ.ร้อยเอ็ดเริ่มจากหน้าเมรุ ถึง ห้วยหมจาง ขนาดกว้าง 4 ม. ยาว 3,000 ม. หนา 0.15 ม.พร้อมลูกรังไหลทางเฉลี่ยข้างละ 0.30 ม.หรือมีพื้นที่ คสล. รวมไม่น้อยกว่า 12,000 ตร.ม.	3	2	ที่ทำการปกครอง อำเภอปทุมรัตน์	-	6,960,000	-	-	-	6,960,000
140	โครงการก่อสร้างถนนลาดยาง (เสริมผิวทาง Asphaltic Concrete) บ้านหนองเต้ หมู่ 6 ต.ดอกคำ อ.ปทุมรัตน์ จ.ร้อยเอ็ดเริ่มจากบ้านคำขุมชน ถึง หน้าวัดสะอาดศรีจันทร์ ขนาดกว้าง 5 ม. ยาว 500 ม.หนา 4 ซม. หรือมีพื้นที่ไม่น้อยกว่า และเริ่มจากหน้าบ้านนายสมบัติ บุรมาศรี ดี	3	2	ที่ทำการปกครอง อำเภอปทุมรัตน์	-	1,605,000	-	-	-	1,605,000
141	โครงการก่อสร้างถนนลาดยาง (เสริมผิวทาง Asphaltic Concrete) หมู่ที่ 15 บ้านสระแก้ว ตำบลดอกคำ อำเภอปทุมรัตน์ จังหวัดร้อยเอ็ด	3	2	ที่ทำการปกครอง อำเภอปทุมรัตน์	-	3,000,000	-	-	-	3,000,000
142	โครงการก่อสร้างถนนคอนกรีตเสริมเหล็ก บ้านนิคมหมู่ที่ ๕ ตำบลนิเวศน์ อำเภอธวัชบุรี จังหวัดร้อยเอ็ด กว้าง ๕ เมตร หนา ๐.๑๕ เมตร ระยะทาง ๕๑๐ เมตร หรือมีพื้นที่ดำเนินการ ไม่น้อยกว่า ๒.๕๕๐ ตารางเมตร ไหล่ทางลูกรังข้างละ ๐.๕๐ เมตร พร้อมป้ายประชาสัมพันธ์โครงการ	3	2	อำเภอธวัชบุรี	-	1,720,000	-	-	-	1,720,000
143	โครงการเสริมผิวทางแอสฟัลท์คอนกรีต สายบ้านเปือย หมู่ที่ 1 - หนองบัว หมู่ที่ 5 ตำบลช้างเผือก อำเภอสุวรรณภูมิ จังหวัดร้อยเอ็ด ผิวจราจรกว้าง 5 เมตร ยาว 230 เมตร หนา 0.04 เมตร หรือมีพื้นที่ไม่น้อยกว่า 1,150 ตารางเมตร	3	2	อำเภอสุวรรณภูมิ	-	500,000	-	-	-	500,000
144	ก่อสร้างถนนคอนกรีตเสริมเหล็กสายข้างวิป้าบ้านดงครั้งใหญ่ หมู่ที่ 1 ตำบลดงครั้งใหญ่ ไปเชื่อมถนนลาดยางบ้านหนองสระหงส์ หมู่ที่ 5 ตำบลก้านแพง อำเภอเกษตรวิสัย จังหวัดร้อยเอ็ด	3	2	ที่ทำการปกครอง อำเภอเกษตรวิสัย	-	494,600	-	-	-	494,600
145	ก่อสร้างถนนคอนกรีตเสริมเหล็กจากถนนปทุมธานี หมู่ที่ 5 (กม.87 + 800) ไปทาง ทิศตะวันตก (คสพ.ร้อยเอ็ด) ตำบลเหล่าหลวง อำเภอเกษตรวิสัย จังหวัดร้อยเอ็ด	3	2	ที่ทำการปกครอง อำเภอเกษตรวิสัย	-	696,010	-	-	-	-
146	ปรับปรุงภูมิทัศน์บริเวณหนองแอมตสารณะประโชชน์	3	2	อำเภอเมืองสรวง	500,000	-	-	-	-	500,000
147	ปรับปรุงภูมิทัศน์บริเวณหนองผือสารณะประโชชน์ ต.หนองผือ	3	2	อำเภอเมืองสรวง	500,000	-	-	-	-	500,000
148	ก่อสร้างลานกีฬาอเนกประสงค์ สถานีตำรวจภูธรเมืองสรวง	3	2	อำเภอเมืองสรวง	500,000	-	-	-	-	500,000
149	ก่อสร้างสวนสุขภาพประจำตำบลหนองหิน	3	2	อำเภอเมืองสรวง	5,000,000	-	-	-	-	5,000,000
150	ก่อสร้างลานกีฬาอเนกประสงค์ตำบลเข็เหล็ก	3	2	อำเภอปทุมรัตน์	600,000	-	-	-	-	600,000
151	ก่อสร้างติดตั้งหม้อแปลงขนาด 50 kva และขยายเขตไฟฟ้าแรงต่ำภายใน ตำบลสมะฮี อำเภอธวัชบุรี จังหวัดร้อยเอ็ด	3	2	อำเภอธวัชบุรี	500,000	-	-	-	-	500,000
152	ก่อสร้างถนน คสล. บ้านพระเจ้า ตอนปู่ตา หมู่ที่ 8 ถึงถนนลาดยาง ทข 4053 เชื่อมตำบลหนองออก	3	2	อำเภอเชียงขวัญ	-	-	-	3,277,500	-	3,277,500
153	ก่อสร้างถนน คสล. หมู่ที่ 2 บ้านหนองบึงเดิมไปทางทิศตะวันตกด้านสนามไม้กอล์ฟเชียงขวัญไปด้านถนนลาดยาง รอ 5001	3	2	อำเภอเชียงขวัญ	-	-	-	1,436,400	-	1,436,400
154	ถนน คสล. บ้านหนองบึง หมู่ที่ 2 ตำบลพระเจ้า ถึงบ้านหนองสมุก หมู่ที่ 7 เชื่อมบ้านห้วยหลิม หมู่ที่ 6 ตำบลบ้านเชียง	3	2	อำเภอเชียงขวัญ	-	-	2,882,500	-	-	2,882,500

บัญชีรายการชุดโครงการ (Project Idea)					งบประมาณดำเนินการ					
ลำดับที่	แผนงาน /โครงการ	แหล่ง งบประมาณ	ยุทธศาสตร์ ชาติ	หน่วยดำเนินการ	พ.ศ. 2566	พ.ศ. 2567	พ.ศ. 2568	พ.ศ. 2569	พ.ศ. 2570	พ.ศ. 2566 - 2570
155	ปรับปรุงถนนดินเดิมรอบคอนกรีต หมู่ 147 บนโนนคำ ตำบลเมืองไพร อำเภอเสลภูมิ จังหวัดร้อยเอ็ด ขนาดผิวจราจรกว้าง 6.00 เมตร ยาว 1,450 เมตร ปริมาตรดินถม 5,740 ลบ.ม. เริ่มต้นที่บริเวณโรงเรียนชุมชน หมู่ 14 สิ้นสุดที่สาธารณคอนกรีตบริเวณริมหนองเรือ	3	2	อำเภอเสลภูมิ	-	-	499,600	-	-	499,600
156	ปรับปรุงถนนคอนกรีตเสริมเหล็กเดิม หมู่ที่ 1 บ้านเมืองไพร ตำบลเมืองไพร อำเภอเสลภูมิ จังหวัดร้อยเอ็ด ขนาดผิวจราจรกว้าง 5.00 เมตร ยาว 89.50 เมตร ทน 0.15 เมตร ไหล่ทางข้างละ 0.30 เมตร ตามแบบมาตรฐาน ทด2-202 และแบบที่เทศบาลตำบลเมืองไพรกำหนด เริ่มจากสี่แยก	3	2	อำเภอเสลภูมิ	-	323,700	-	-	-	323,700
157	ปรับปรุงถนนคอนกรีตเสริมเหล็กเดิม หมู่ที่ 6 บ้านโนนคำ ตำบลเมืองไพร อำเภอเสลภูมิ จังหวัดร้อยเอ็ด ขนาดผิวจราจรกว้าง 5.00 เมตร ยาว 140.00 เมตร ทน 0.30 เมตร ตามแบบมาตรฐาน ทด2-202 และแบบที่เทศบาลตำบลเมืองไพรกำหนด เริ่มจากประตูวัดสมานสามัคคีธรรม (วัดป่า	3	2	อำเภอเสลภูมิ	-	499,900	-	-	-	499,900
158	ก่อสร้างถนนคอนกรีตเสริมเหล็ก หมู่ที่ 3 บ้านเมืองไพร ตำบลเมืองไพร อำเภอเสลภูมิ จังหวัดร้อยเอ็ด ขนาดผิวจราจรกว้าง 5.00 เมตร ยาว 155.00 เมตร ทน 0.15 เมตร ไหล่ทางข้างละ 0.30 เมตร ตามแบบมาตรฐาน ทด2-203 และแบบที่เทศบาลตำบลเมืองไพรกำหนด เริ่มจากที่สวนนาย	3	2	อำเภอเสลภูมิ	-	494,300	-	-	-	494,300
159	ก่อสร้างถนนคอนกรีตเสริมเหล็ก หมู่ที่ 11 บ้านตาสม ตำบลเมืองไพร อำเภอเสลภูมิ จังหวัดร้อยเอ็ด ขนาดผิวจราจรกว้าง 4.00 เมตร ยาว 200.00 เมตร ทน 0.15 เมตร ไหล่ทางข้างละ 0.30 เมตร ตามแบบมาตรฐาน ทด2-203 และแบบที่เทศบาลตำบลเมืองไพรกำหนด เริ่มจากที่สวนนายโพ	3	2	อำเภอเสลภูมิ	-	493,800	-	-	-	493,800
160	ก่อสร้างถนนคอนกรีตเสริมเหล็ก หมู่ที่ 14 บ้านโนนคำ ตำบลเมืองไพร อำเภอเสลภูมิ จังหวัดร้อยเอ็ด ขนาดผิวจราจรกว้าง 5.00 เมตร ยาว 155.00 เมตร ทน 0.15 เมตร ไหล่ทางข้างละ 0.30 เมตร ตามแบบมาตรฐาน ทด2-203 และแบบที่เทศบาลตำบลเมืองไพรกำหนด เริ่มจากบ้านเลขที่	3	2	อำเภอเสลภูมิ	492,300	-	-	-	-	492,300
161	ก่อสร้างถนนคอนกรีตเสริมเหล็ก หมู่ที่ 13 บ้านชีเหล็ก ตำบลเมืองไพร อำเภอเสลภูมิ จังหวัดร้อยเอ็ด ขนาดผิวจราจรกว้าง 4.00 เมตร ยาว 82.00 เมตร ทน 0.15 เมตร ไหล่ทางข้างละ 0.30 เมตร ตามแบบมาตรฐาน ทด2-203 และแบบที่เทศบาลตำบลเมืองไพรกำหนด เริ่มที่ถนน คสล.	3	2	อำเภอเสลภูมิ	214,100	-	-	-	-	214,100
162	ก่อสร้างถนนคอนกรีตเสริมเหล็ก หมู่ที่ 12 ตำบลเมืองไพร อำเภอเสลภูมิ จังหวัดร้อยเอ็ด ขนาดผิวจราจรกว้าง 5.00 เมตร ยาว 2,328.00 เมตร ทน 0.15 เมตร ไหล่ทางข้างละ 0.50 เมตร พื้นผิวจราจรไม่น้อยกว่า 11,640.00 ตารางเมตร	3	2	อำเภอเสลภูมิ	7,068,400	-	-	-	-	7,068,400
163	ขยายผิวจราจรถนนลาดยาง รหัสทางหลวงท้องถิ่น รอ.ถ. 160 - 01 เริ่มจากสี่แยกบ้านศรีสมเด็จ (ร้านทวีกิจ) - ถนนคอนกรีตเสริมเหล็ก (สี่แยกสำนักงานไฟฟ้าส่วนภูมิภาค อำเภอศรีสมเด็จ) กว้าง 6 เมตร ยาว 1,150 เมตร ตามแบบ	3	2	เทศบาลตำบลศรีสมเด็จ	-	1,000,000	-	-	-	1,000,000
164	โครงการขยายผิวจราจรถนนคอนกรีตเสริมเหล็กที่ทางหลวงท้องถิ่น รอ.ถ.๑๖๐-๐๑ เริ่มจากถนนลาดยาง (สี่แยกสำนักงานไฟฟ้าส่วนภูมิภาคอำเภอศรีสมเด็จ) สามแยกหน้าโรงพยาบาลศรีสมเด็จ หมู่ที่ ๑๓ บ้านก่อ กว้าง ๘ เมตร ยาว ๘๐๐ เมตร พร้อมวางท่อระบายน้ำ	3	2	เทศบาลตำบลศรีสมเด็จ	-	1,000,000	-	-	-	1,000,000
165	ก่อสร้างถนนเสริมจราจรแอสฟัลต์คอนกรีต ภายในหมู่บ้าน หมู่ที่ ๑๐ บ้านศรีสมเด็จ ขนาดกว้าง ๖ เมตร ยาว ๑,๐๐๐ เมตร เพื่อรองรับแหล่งท่องเที่ยว OTOP นวัตวิถีตามแบบแปลนเทศบาลศรีสมเด็จกำหนด	3	2	เทศบาลตำบลศรีสมเด็จ	-	3,000,000	-	-	-	3,000,000
166	ก่อสร้างถนนเสริมจราจรแอสฟัลต์คอนกรีต ภายในหมู่บ้าน หมู่ที่ ๑๑ บ้านป่ากุง ขนาดกว้าง ๖ เมตร ยาว ๑,๐๐๐ เมตร เพื่อรองรับแหล่งท่องเที่ยว OTOP นวัตวิถี ตามแบบแปลนเทศบาลศรีสมเด็จกำหนด	3	2	เทศบาลตำบลศรีสมเด็จ	-	3,000,000	-	-	-	3,000,000
167	ก่อสร้างถนนคอนกรีตเสริมเหล็กจากวัดประชาคมวราธรรม (วัดป่ากุง) ถึงทางหลวง ชนบท หมายเลข รอ.ถ. ๔๐๐๔ - ขนาดกว้าง ๕ เมตร ยาว ๓๕๕ เมตร ตามแบบแปลนเทศบาลศรีสมเด็จกำหนด	3	2	เทศบาลตำบลศรีสมเด็จ	-	1,065,000	-	-	-	1,065,000
168	ก่อสร้างถนนคอนกรีตเสริมเหล็ก จากทางหลวงชนบท หมายเลข รอ ๔๐๐๔ ถึงถนนลาดยางทางหลวงท้องถิ่น รอ.ถ.๑๖๐ - ๐๖ หมู่ที่ ๑๐ บ้านศรีสมเด็จ ขนาดกว้าง ๔ เมตร ยาว ๗๕๐ เมตร ตามแบบแปลน เทศบาลศรีสมเด็จ กำหนด	3	2	เทศบาลตำบลศรีสมเด็จ	-	1,980,000	-	-	-	1,980,000

บัญชีรายการชุดโครงการ (Project Idea)					งบประมาณดำเนินการ					
ลำดับที่	แผนงาน /โครงการ	แหล่ง งปม.	ยุทธศาสตร์ ชาติ	หน่วยดำเนินการ	พ.ศ. 2566	พ.ศ. 2567	พ.ศ. 2568	พ.ศ. 2569	พ.ศ. 2570	พ.ศ. 2566 - 2570
169	ก่อสร้างถนนคอนกรีตเสริมเหล็ก หมู่ที่ ๗ บ้านเหล่าลือ เริ่มจากทางหลวงแผ่นดิน หมายเลข ๒๓๘๗ ถึงวัดป่าศรีอินทียาลัย ขนาดกว้าง ๕ เมตร ยาว ๑,๐๐๐ เมตร ตามแบบแปลน เทศบาลศรีสมเด็จกำหนด	3	2	เทศบาลตำบลศรีสมเด็จ	-	3,000,000	-	-	-	3,000,000
170	โครงการเสริมผิวจราจรแอสฟัลต์คอนกรีต บ้านเหล่าลือ หมู่ที่ ๗ ถึงถนนทางหลวงแผ่นดินหมายเลข ๒๓๘๗ ขนาดกว้าง ๕ เมตร ยาว ๑,๐๐๐ เมตรตามแบบแปลน เทศบาลศรีสมเด็จกำหนด	3	2	เทศบาลตำบลศรีสมเด็จ	-	3,000,000	-	-	-	3,000,000
171	โครงการเสริมผิวจราจรแอสฟัลต์คอนกรีตแยกบ้านเหล่าลือ (สี่แยกเข้เว่น) ถึงทางหลวงแผ่นดิน ๒๓๘๗ ขนาดกว้าง ๔ เมตร ยาว ๑,๕๐๐ เมตร ตามแบบแปลนเทศบาลศรีสมเด็จกำหนด	3	2	เทศบาลตำบลศรีสมเด็จ	-	4,500,000	-	-	-	4,500,000
172	โครงการก่อสร้างถนนแอสฟัลต์คอนกรีต จากบ้านเหล่าลือ หมู่ที่ ๔ บ้านเหล่าลือ เริ่มจากบ้านนาจาวรี ปิดดา ถึงสามแยกบ้านพิมพ์พัฒนา หมู่ที่ ๑ (บ้านนางมงคล อาจชัยพร) ขนาดกว้าง ๔ เมตร ยาว ๒,๐๐๐ เมตร ตามแบบแปลนเทศบาลศรีสมเด็จกำหนด	3	2	เทศบาลตำบลศรีสมเด็จ	-	6,000,000	-	-	-	6,000,000
173	โครงการลงหินคลุกถนน หมู่ที่ ๖ บ้านหนองโก หมู่ที่ ๗ บ้านเหล่าลือ ถึงบ้านอาจารย์วีระ สุวันดี ขนาดกว้าง ๕ เมตร ยาว ๒,๐๒๐ เมตร ตามแบบแปลนเทศบาลศรีสมเด็จกำหนด	3	2	เทศบาลตำบลศรีสมเด็จ	-	3,232,000	-	-	-	3,232,000
174	ก่อสร้างถนนคอนกรีตเสริมเหล็ก รหัสสายทางจากสายบ้านก้อ ถึงสาย วัดป่าศรีสมเด็จ หมู่ที่ ๑๓ ตำบลศรีสมเด็จ อำเภอศรีสมเด็จ ขนาด ผิวจราจรกว้าง ๔.๐๐ เมตร ยาว ๒,๒๐๐.๐๐ เมตร หนา ๐.๑๕ เมตร ไหล่ทางลูกรังเฉลี่ยข้างละ ๐.๕๐ เมตร หรือมีพื้นที่ ไม่น้อยกว่า ๘,๘๐๐.๐๐ ตารางเมตร	3	2	เทศบาลตำบลศรีสมเด็จ	-	5,852,000	-	-	-	5,852,000
175	ก่อสร้างถนนคอนกรีตเสริมเหล็ก รหัสสายทาง จากสายวัดป่าศรีสมเด็จ บ้านก้อ หมู่ที่ ๑๓ ตำบลศรีสมเด็จ อำเภอศรีสมเด็จ ขนาดผิวจราจรกว้าง ๔.๐๐ เมตร ยาว ๑,๘๘๕.๐๐ เมตร หนา ๐.๑๕ เมตร ไหล่ทางลูกรังเฉลี่ยข้างละ ๐.๕๐ เมตร หรือมีพื้นที่ไม่น้อยกว่า ๗,๕๘๐.๐๐ ตารางเมตร	3	2	เทศบาลตำบลศรีสมเด็จ	-	5,073,000	-	-	-	5,073,000
176	ก่อสร้างถนนคอนกรีตเสริมเหล็ก รหัสสายทาง รพ.๓ ๑๖๐ - ๐๑ จากสายบ้านก้อ ถึงบ้านศรีสมเด็จตำบล ศรีสมเด็จ อำเภอศรีสมเด็จ ขนาดผิวจราจรกว้าง ๑๒.๐๐ - ๖.๐๐ เมตร ยาว ๒,๐๔๔.๐๐ เมตร หนา ๐.๑๕ เมตร ไหล่ทางลูกรังเฉลี่ยข้างละ ๐.๕๐ เมตร หรือมีพื้นที่ไม่น้อยกว่า ๑๔,๙๒๒.๐๐ ตารางเมตร	3	2	เทศบาลตำบลศรีสมเด็จ	-	9,791,000	-	-	-	9,791,000
177	โครงการก่อสร้างถนน คลส. บ้านเขาน้อย หมู่ที่ 2 เข็มบ้านเหล่าใหญ่ หมู่ที่ 4	3	2	เทศบาลตำบลโพธิ์ทอง	-	4,450,000	-	-	-	4,450,000
178	โครงการก่อสร้างถนน คลส. หมู่ที่ 1 บ้านศรีโพธิ์ทอง เส้นน้ำวัดบ้านศรีโพธิ์ทองไปด้านทิศใต้ไปจดถนน คลส.บ้านนายจอม พรมมงคล	3	2	เทศบาลตำบลโพธิ์ทอง	-	2,000,000	-	-	-	2,000,000
179	ก่อสร้างถนน คลส.บ้านเขาน้อย หมู่ที่ 3 เส้นรอบประปา หมู่บ้านและเส้นสะพานหอประปาใหม่	3	2	เทศบาลตำบลโพธิ์ทอง	-	985,000	-	-	-	985,000
180	ก่อสร้างขุมประดูถนนสายหลักบ้านเหล่ากษาดไปอำเภอศรีสมเด็จ	3	2	เทศบาลตำบลโพธิ์ทอง	-	1,000,000	-	-	-	1,000,000
181	ก่อสร้างถนน คลส. รอบหนองน้ำสาธารณะบ้านหนองไหล หมู่ที่ 3	3	2	เทศบาลตำบลโพธิ์ทอง	-	1,590,000	-	-	-	1,590,000
182	ขยายเขตไฟฟ้าเพื่อการเกษตรในเขตพื้นที่ตำบลโพธิ์ทอง	3	2	เทศบาลตำบลโพธิ์ทอง	-	2,000,000	-	-	-	2,000,000
183	ขยายถนนดิน สายหลังโรงเรียนบ้านเหล่าใหญ่ไปหนองคลองยาว	3	2	เทศบาลตำบลโพธิ์ทอง	-	250,000	-	-	-	250,000
184	ก่อสร้างสะพานห้วยน้ำเงิน	3	2	เทศบาลตำบลโพธิ์ทอง	-	1,100,000	-	-	-	1,100,000
185	ซ่อมสร้างผิวทางแอสฟัลต์คอนกรีต ปรับปรุงคุณภาพด้วยยางธรรมชาติ สายทาง รพ.๓๘-๐๐๒ ถนนลาดยาง เชื่อมทางหลวง ทล ๒๐๒ ถึงบ้านนาแค หมู่ ๗ ตำบลเข้เหล็ก	3	2	องค์การบริหารส่วนตำบลเข้เหล็ก/อบจ.รอ	2,700,000	2,700,000	2,700,000	2,700,000	2,700,000	13,500,000
186	ก่อสร้างถนนคอนกรีตเสริมเหล็ก บ้านโนนหัน หมู่ที่ 4 สายทางโนนหัน - โนนเจริญ(ช่วงกลางหมู่บ้าน) ตำบลโนนสง่า	3	2	อบต.โนนสง่า	499,000	499,000	-	-	-	998,000
187	ก่อสร้างถนนคอนกรีตเสริมเหล็ก จากบ้านเลิงหมู่ที่ 15 ถึงบ้านโนนสวรรค์พัฒนา หมู่ที่ 16	3	2	ทต.โนนสวรรค์	1,183,000	1,183,000	1,183,000	1,183,000	1,183,000	5,915,000
188	ก่อสร้างลานกีฬาเอกประสัคตำบลโนนสง่า	3	2	อบต.โนนสง่า	450,000	450,000	-	-	-	900,000
189	ก่อสร้างถนนลาดยาง Asphaltic สายหน้าวัดป่าเหล่าหลวงไปทางสามแยกบ้านเหล่าเสือ หมู่ที่ 7 - บ้านหนองสังข์ หมู่ที่ 8 ตำบลเหล่าหลวง อำเภอเกษตรวิสัย - บ้านเหล่าลือ ตำบลศรีโคตร อำเภอชุมพวงพัฒนา จังหวัดร้อยเอ็ด ขนาดผิวจราจร กว้าง 5.00 ม. ยาว 1,870 ม. หนา 0.05 ม	3	2	องค์การบริหารส่วนจังหวัดร้อยเอ็ด	9,224,000	-	-	-	-	9,224,000

บัญชีรายการชุดโครงการ (Project Idea)					งบประมาณดำเนินการ					
ลำดับที่	แผนงาน /โครงการ	แหล่ง งปม.	ยุทธศาสตร์ ชาติ	หน่วยดำเนินการ	พ.ศ. 2566	พ.ศ. 2567	พ.ศ. 2568	พ.ศ. 2569	พ.ศ. 2570	พ.ศ. 2566 - 2570
190	ก่อสร้างถนนลาดยาง Asphaltic สายบ้านโพนสะอาด หมู่ที่ 9 ตำบลเหล่าหลวง อำเภอเกษตรวิสัย - บ้านโนนสูง ตำบลคูน้อย อำเภอจตุรพักตรพิมาน จังหวัดร้อยเอ็ด ขนาดผิวจราจร กว้าง 5.00 ม. ยาว 2,000 ม.หนา 0.05 ม. พิกัดที่ตั้ง เริ่มต้น 1574407.65°N 103731°04.08°E สิ้นสุด	3	2	องค์การบริหารส่วนจังหวัดร้อยเอ็ด	9,519,000	-	-	-	-	9,519,000
191	ก่อสร้างถนนลาดยาง Asphaltic สายบ้านโพนสะอาด หมู่ที่ 9 ตำบลเหล่าหลวง อำเภอเกษตรวิสัย - บ้านหนองบัว ตำบลอีจิ่ง อำเภอจตุรพักตรพิมาน จังหวัดร้อยเอ็ด ขนาดผิวจราจร กว้าง 5.00 ม. ยาว 900 ม.หนา 0.05 ม. พิกัดที่ตั้ง เริ่มต้น 1574408.92°N 103731°38.70°E สิ้นสุด	3	2	องค์การบริหารส่วนจังหวัดร้อยเอ็ด	6,990,000	-	-	-	-	6,990,000
192	ก่อสร้างถนนผิวทางลาดยาง Asphaltic Concrete สายบ้านหนองสระพัง หมู่ที่ 11 ตำบลหนองแวง - บ้านโพนอ้อย ตำบลเกษตรวิสัย อำเภอเกษตรวิสัย จังหวัดร้อยเอ็ด ขนาดผิวจราจร กว้าง 6.00 ม. ยาว 3,200 ม.หนา 0.04 ม. พิกัดที่ตั้ง เริ่มต้น 1577180.71°N 10376407.32°E สิ้นสุด	3	2	องค์การบริหารส่วนจังหวัดร้อยเอ็ด	9,884,000	8,989,000	-	-	-	18,873,000
193	ก่อสร้างถนนคอนกรีตเสริมเหล็ก สายบ้านอิมิ่ง หมู่ที่ 4 ตำบลหนองแวง - บ้านสิงห์โคก หมู่ที่ 1 ตำบลสิงห์โคก อำเภอเกษตรวิสัย จังหวัดร้อยเอ็ด ขนาดผิวจราจร กว้าง 5.00 ม. ยาว 3,200 ม.หนา 0.15 ม. พิกัดที่ตั้ง เริ่มต้น 1577180.71°N 10376407.32°E สิ้นสุด 157	3	2	องค์การบริหารส่วนจังหวัดร้อยเอ็ด	9,218,000	-	-	-	-	9,218,000
194	ก่อสร้างถนนลาดยาง Asphaltic Concrete สายบ้านผำ หมู่ที่ 4 ตำบลโนนสว่าง - บ้านเขื่อนคำ ตำบลเหล่าหลวง อำเภอเกษตรวิสัย จังหวัดร้อยเอ็ด ขนาดผิวจราจร กว้าง 6.00 ม. ยาว 2,000 ม.หนา 0.04 ม. พิกัดที่ตั้ง เริ่มต้น 1577154.66°N 10375144.96°E สิ้นสุด 1577300.13	3	2	องค์การบริหารส่วนจังหวัดร้อยเอ็ด	6,955,000	-	-	-	-	6,955,000
195	ก่อสร้างถนนคอนกรีตเสริมเหล็ก สายบ้านสระพังทอง หมู่ที่ 13 ? บ้านเขว้าใหญ่ หมู่ที่ 3 ตำบลโนนสว่าง - บ้านดอนประป่า หมู่ที่ 16 ตำบลบ้านม่วง อำเภอเกษตรวิสัย จังหวัดร้อยเอ็ด ขนาดผิวจราจร กว้าง 4.00 ม. ยาว 1,711 ม.หนา 0.15 ม. พิกัดที่ตั้ง เริ่มต้น 1576976.64°N	3	2	องค์การบริหารส่วนจังหวัดร้อยเอ็ด	3,626,000	-	-	-	-	3,626,000
196	ก่อสร้างถนนคอนกรีตเสริมเหล็ก สายบ้านม่วง หมู่ที่ 1 ตำบลบ้านม่วง อำเภอเกษตรวิสัย ถนนทางหลวงแผ่นดินหมายเลข 2392 (สายปทุมรัตน์ ร้อยเอ็ด) ตำบลหนองฝน อำเภอปทุมรัตน์ จังหวัดร้อยเอ็ด ขนาดผิวจราจร กว้าง 4.00 ม. ยาว 867 ม.หนา 0.15 ม. พิกัดที่ตั้ง เริ่มต้น 1	3	2	องค์การบริหารส่วนจังหวัดร้อยเอ็ด	2,186,000	-	-	-	-	2,186,000
197	ก่อสร้างถนนลาดยาง สายบ้านหนองอีดำ หมู่ที่ 4 ตำบลภูกาสิงห์ อำเภอเกษตรวิสัย บ้านหนองอีเข้ ตำบลหินกอง อำเภอสุวรรณภูมิ จังหวัดร้อยเอ็ด ขนาดผิวจราจร กว้าง 6.00 ม. ยาว 2,290 ม.หนา 0.15 ม. พิกัดที่ตั้ง เริ่มต้น 1575702.13°N 10376822.23°E สิ้นสุด 1575724	3	2	องค์การบริหารส่วนจังหวัดร้อยเอ็ด	7,055,600	-	-	-	-	7,055,600
198	ก่อสร้างถนนลาดยาง สายบ้านทุ่งทอง หมู่ที่ 4 ตำบลภูกาสิงห์ - บ้านหนองหัวโนน หมู่ที่ 13 ตำบลคดศรีน้อย อำเภอเกษตรวิสัย จังหวัดร้อยเอ็ด ขนาดผิวจราจร กว้าง 6.00 ม. ยาว 4,500 ม.หนา 0.15 ม. พิกัดที่ตั้ง เริ่มต้น 1575643.61°N 10376685.14°E สิ้นสุด 1575265	3	2	องค์การบริหารส่วนจังหวัดร้อยเอ็ด	12,104,700	-	-	-	-	12,104,700
199	ก่อสร้างถนนลาดยาง สายบ้านโนนสังข์ หมู่ที่ 9 ตำบลสิงห์โคก อำเภอเกษตรวิสัย - บ้านโพนดวน ตำบลหินกอง อำเภอสุวรรณภูมิ จังหวัดร้อยเอ็ด ขนาดผิวจราจร กว้าง 5.00 ม. ยาว 3,000 ม.หนา 0.04 ม. พิกัดที่ตั้ง เริ่มต้น 1577020.08°N 10376757.49°E สิ้นสุด 1576775.70°	3	2	องค์การบริหารส่วนจังหวัดร้อยเอ็ด	10,626,000	10,625,000	-	-	-	21,251,000
200	ก่อสร้างถนนลาดยาง สายบ้านหนองตาด หมู่ที่ 4 ตำบลสิงห์โคก อำเภอเกษตรวิสัย - บ้านโพนอำนาจ ตำบลสนาใหญ่ อำเภอสุวรรณภูมิ จังหวัดร้อยเอ็ด ขนาดผิวจราจร กว้าง 5.00 ม. ยาว 4,300 ม.หนา 0.04 ม. พิกัดที่ตั้ง เริ่มต้น 1577203.96°N 10377120.64°E สิ้นสุด 1576998.86	3	2	องค์การบริหารส่วนจังหวัดร้อยเอ็ด	15,230,000	15,229,200	-	-	-	30,459,200
201	ก่อสร้างถนนลาดยาง สายบ้านดงมัน หมู่ที่ 3 เส้นคอนบังไฟ ตำบลสิงห์โคก อำเภอเกษตรวิสัย - บ้านคูเมือง ตำบลคูเมือง อำเภอเมืองสรวง จังหวัดร้อยเอ็ด ขนาดผิวจราจร กว้าง 5.00 ม. ยาว 4,800 ม.หนา 0.04 ม. พิกัดที่ตั้ง เริ่มต้น 1577308.51°N 10376771.75°E สิ้นสุด	3	2	องค์การบริหารส่วนจังหวัดร้อยเอ็ด	17,000,000	-	-	-	-	17,000,000
202	ก่อสร้างถนนคอนกรีตเสริมเหล็ก สายบ้านโนนไผ่ลุ่ม หมู่ที่ 9 ตำบลทุ่งทอง อำเภอเกษตรวิสัย ? บ้านหัวช้าง หมู่ที่ 6 ตำบลโนนสวรรค์ อำเภอปทุมรัตน์ จังหวัดร้อยเอ็ด ขนาดผิวจราจร กว้าง 5.00 ม. ยาว 2,000 ม.หนา 0.15 ม. พิกัดที่ตั้ง เริ่มต้น 1575249.0°N 10374266.6°E	3	2	องค์การบริหารส่วนจังหวัดร้อยเอ็ด	6,000,000	-	-	-	-	6,000,000
203	ก่อสร้างถนนคอนกรีตเสริมเหล็ก สายบ้านซีกัว หมู่ที่ 6 ตำบลทุ่งทอง ? บ้านไร่อ้อยพัฒนา หมู่ที่ 11 ตำบลคดศรีโนนใหญ่ อำเภอเกษตรวิสัย จังหวัดร้อยเอ็ด ขนาดผิวจราจร กว้าง 5.00 ม. ยาว 3,200 ม.หนา 0.15 ม. พิกัดที่ตั้ง เริ่มต้น 1574567.23°N 10374914.26°E สิ้นสุด	3	2	องค์การบริหารส่วนจังหวัดร้อยเอ็ด	9,672,000	996,000	-	-	-	10,668,000

บัญชีรายการชุดโครงการ (Project Idea)					งบประมาณดำเนินการ					
ลำดับที่	แผนงาน /โครงการ	แหล่ง งปม.	ยุทธศาสตร์ ชาติ	หน่วยดำเนินการ	พ.ศ. 2566	พ.ศ. 2567	พ.ศ. 2568	พ.ศ. 2569	พ.ศ. 2570	พ.ศ. 2566 - 2570
204	ซ่อมแซมถนนคอนกรีตเสริมเหล็ก สายจากแยกถนนทางหลวงชนบท 4066 ไปทางทิศตะวันตก (วัดไตรรงค์) ต่อจากถนนเดิม บ้านโคกศรีงาม หมู่ที่ 11 ตำบลกู่กาสิงห์ ? บ้านห้วยดงก่าแง หมู่ที่ 7,12 ตำบลเมืองบัว อำเภอเกษตรวิสัย จังหวัดร้อยเอ็ด ขนาดผิวจราจรกว้าง 5.00 ม. ยาว 440 ม. ทน	3	2	องค์การบริหารส่วนจังหวัดร้อยเอ็ด	1,141,000	-	-	-	-	1,141,000
205	ซ่อมแซมถนนคอนกรีตเสริมเหล็ก สายบ้านน้อยพัฒนา หมู่ที่ 12 ตำบลกู่กาสิงห์ ? บ้านโพธิ์ทอง หมู่ที่ 17 ตำบลเกษตรวิสัย อำเภอเกษตรวิสัย จังหวัดร้อยเอ็ด ขนาดผิวจราจร กว้าง 5.00 ม. ยาว 800 ม. ทน 0.15 ม. พิกัดที่ตั้ง เริ่มต้น 1576192.45°N 10376621.67°E สิ้นสุด	3	2	องค์การบริหารส่วนจังหวัดร้อยเอ็ด	2,109,000	-	-	-	-	2,109,000
206	ก่อสร้างถนนลาดยางแบบผิวจราจร Asphaltic สายถนนสาย รอ.ถ.41-003 จากแยก 214 ตำบลเมืองบัว - บ้านหนองพระบาง ตำบลก่าแง อำเภอเกษตรวิสัย จังหวัดร้อยเอ็ด ขนาดผิวจราจร กว้าง 5.00 ม. ยาว 4,000 ม. ทน 0.05 ม. พิกัดที่ตั้ง เริ่มต้น 1575776.75°N 10375963.24°E สิ้นสุด	3	2	องค์การบริหารส่วนจังหวัดร้อยเอ็ด	14,984,000	-	-	-	-	14,984,000
207	ปรับปรุงถนนผิวจราจร Asphaltic สายบ้านคุ้มสิม หมู่ที่ 6 ตำบลเมืองบัว - บ้านกู่กาสิงห์ หมู่ที่ 1 ตำบลกู่กาสิงห์ อำเภอเกษตรวิสัย จังหวัดร้อยเอ็ด ขนาดผิวจราจร กว้าง 5.00 ม. ยาว 940 ม. ทน 0.05 ม. พิกัดที่ตั้ง เริ่มต้น 1576100.40°N 10375996.33°E สิ้นสุด	3	2	องค์การบริหารส่วนจังหวัดร้อยเอ็ด	1,993,000	-	-	-	-	1,993,000
208	ก่อสร้างถนนคอนกรีตเสริมเหล็ก สายบ้านน้อยพัฒนา หมู่ที่ 9 ตำบลดงศรีใหญ่ อำเภอเกษตรวิสัย จังหวัดร้อยเอ็ด - บ้านโนนมะเขือ หมู่ที่ 18 ตำบลนาหนองไผ่ อำเภอชุมพลบุรี จังหวัดสุรินทร์ ขนาดผิวจราจร กว้าง 6.00 ม. ยาว 1,320 ม. ทน 0.15 ม. พิกัดที่ตั้ง เริ่มต้น 157	3	2	องค์การบริหารส่วนจังหวัดร้อยเอ็ด	4,513,000	-	-	-	-	4,513,000
209	ก่อสร้างถนนคอนกรีตเสริมเหล็ก สายบ้านไร่ย่อยพัฒนา หมู่ที่ 11 ตำบลดงศรีใหญ่ ? บ้านหนอง-นางยาว หมู่ที่ 7 ตำบลทุ่งทอง อำเภอเกษตรวิสัย จังหวัดร้อยเอ็ด ขนาดผิวจราจร กว้าง 6.00 ม. ยาว 2,500 ม. ทน 0.15 ม. พิกัดที่ตั้ง เริ่มต้น 1574964.63°N 10375214.60°E	3	2	องค์การบริหารส่วนจังหวัดร้อยเอ็ด	7,555,000	-	-	-	-	7,555,000
210	ก่อสร้างท่อระบายน้ำ พร้อมบ่อพัก คลส. สายหนองเขียนบ้านคุ้มใต้ หมู่ที่ 2 ตำบลเกษตรวิสัย ? เขตองค์การบริหารส่วนตำบลเกษตรวิสัย อำเภอเกษตรวิสัย จังหวัดร้อยเอ็ด ท่อระบายน้ำ คลส. ศก. 1.00 ม. พร้อมบ่อพัก ทุกระยะ 10.00 ม. ยาวรวม 2,600 ม. พิกัดที่ตั้ง เริ่มต้น	3	2	องค์การบริหารส่วนจังหวัดร้อยเอ็ด	9,280,000	-	-	-	-	9,280,000
211	ซ่อมแซมถนนลาดยาง แอสฟัลท์คอนกรีต (โดยวิธี Pavement in-Place Recycling) สายจากแยก ทล. 202 (กม.194) บ้านโพธิ์ หมู่ที่ 7 ตำบลเกษตรวิสัย - บ้านชีเหล็กชัย หมู่ที่ 7 ตำบลสิงห์โคก อำเภอเกษตรวิสัย จังหวัดร้อยเอ็ด ขนาดผิวจราจร กว้าง 6.00 ม. ยาว 2,100 ม. ทน	3	2	องค์การบริหารส่วนจังหวัดร้อยเอ็ด	10,000,000	10,000,000	-	-	-	20,000,000
212	ซ่อมแซมถนนลาดยางแอสฟัลท์คอนกรีต (โดยวิธี Pavement in-Place Recycling) สายบ้านโพธิ์ทอง หมู่ที่ 17 ตำบลเกษตรวิสัย - บ้านน้อยพัฒนา หมู่ที่ 12 ตำบลกู่กาสิงห์ อำเภอเกษตรวิสัย จังหวัดร้อยเอ็ด ขนาดผิวจราจร กว้าง 6.00 ม. ยาว 1,500 ม. ทน 0.05 ม. พิกัดที่ตั้ง	3	2	องค์การบริหารส่วนจังหวัดร้อยเอ็ด	7,000,000	8,507,000	-	-	-	15,507,000
213	ก่อสร้างถนนคอนกรีตเสริมเหล็ก สายบ้านแสนสิ หมู่ที่ 4 ตำบลดงศรีน้อย ? วัดป่าโนนงามจีน - บ้านกู่กาสิงห์ ตำบลกู่กาสิงห์ อำเภอเกษตรวิสัย จังหวัดร้อยเอ็ด ขนาดผิวจราจร กว้าง 6.00 ม. ยาว 5,600 ม. ทน 0.15 ม. พิกัดที่ตั้ง เริ่มต้น 1575069.6°N 10376017.9°E ส	3	2	องค์การบริหารส่วนจังหวัดร้อยเอ็ด	17,731,700	-	-	-	-	17,731,700
214	ก่อสร้างถนนคอนกรีตเสริมเหล็ก สายบ้านหนองหัวโน หมู่ที่ 13 ตำบลดงศรีน้อย ? ทาง รพช.หมายเลข 3066 - บ้านกู่กาสิงห์ ตำบลกู่กาสิงห์ อำเภอเกษตรวิสัย จังหวัดร้อยเอ็ด ขนาดผิวจราจร กว้าง 6.00 ม. ยาว 9,300 ม. ทน 0.15 ม. พิกัดที่ตั้ง เริ่มต้น 1575348.3°N 10	3	2	องค์การบริหารส่วนจังหวัดร้อยเอ็ด	29,447,400	-	-	-	-	29,447,400
215	ก่อสร้างระบบระบายน้ำและขยายผิวจราจรถนนรอบเมืองฮอย 5 ตำบลในเมือง ? ตำบลเหนือเมือง อำเภอเมืองร้อยเอ็ด จังหวัดร้อยเอ็ด วางท่อระบายน้ำขนาด เส้นผ่านศูนย์กลาง 0.40 ม. ยาว 540 ท่อน ท่อระบายน้ำขนาดเส้นผ่านศูนย์กลาง 0.60 ม. ยาว 1,020 ท่อน รางผู้จำหน่าย 390 ม. ผ	3	2	องค์การบริหารส่วนจังหวัดร้อยเอ็ด	6,998,000	-	-	-	-	6,998,000
216	ก่อสร้างระบบระบายน้ำถนนรอบเมือง ฮอย 9 ตำบลในเมือง ? ตำบลเหนือเมือง อำเภอเมืองร้อยเอ็ด จังหวัดร้อยเอ็ด รางผู้จำหน่ายยาวรวมไม่น้อยกว่า 126 ม. ผิวจราจร คลส. ทน 0.15 ม. พิกัดที่ตั้ง เริ่มต้น 1670351.9°N 10373934.7°E สิ้นสุด 1670352.9°N 10373943.3°E	3	2	องค์การบริหารส่วนจังหวัดร้อยเอ็ด	300,000	-	-	-	-	300,000

บัญชีรายการชุดโครงการ (Project Idea)					งบประมาณดำเนินการ					
ลำดับที่	แผนงาน /โครงการ	แหล่ง งปม.	ยุทธศาสตร์ ชาติ	หน่วยดำเนินการ	พ.ศ. 2566	พ.ศ. 2567	พ.ศ. 2568	พ.ศ. 2569	พ.ศ. 2570	พ.ศ. 2566 - 2570
217	กิจกรรมหลัก 27.3 ก่อสร้างระบบระบายน้ำถนนรอบเมือง ซอย 11 ตำบลในเมือง ? ตำบลเหนือเมือง อำเภอเมือง ร้อยเอ็ด จังหวัดร้อยเอ็ด รางยูทราจยาวรวมไม่น้อยกว่า 304 ม. ผิวจราจร คสล.หนา 0.15 ม.พิกัดที่ตั้งเริ่มต้น 16703'46.8"N 103739'35.5"Eสิ้นสุด 16703'48.7"N 103	3	2	องค์การบริหารส่วน จังหวัดร้อยเอ็ด	708,000	-	-	-	-	708,000
218	ปรับปรุงผิวทางแอสฟัลต์ติกคอนกรีต สายถนนลำห้วยเหนือ (ช่วงถนนบ้านท่านคร ? สะพานลำห้วยเหนือ) ตำบลในเมือง ? เขตตำบลเหนือเมือง อำเภอเมืองร้อยเอ็ด จังหวัดร้อยเอ็ด พิกัดที่ตั้ง เริ่มต้น 16703'54.0"N 103737'32.0"E สิ้นสุด 16703'53.5"N 103737'47.7"E	3	2	องค์การบริหารส่วน จังหวัดร้อยเอ็ด	1,400,000	-	-	-	-	1,400,000
219	ก่อสร้างถนนคอนกรีตเสริมเหล็ก สายบ้านโนนสว่าง หมู่ที่ 7 ? บ้านแดง หมู่ที่ 20 ตำบลเหนือเมือง อำเภอเมืองร้อยเอ็ด ? บ้านหมูนัน ตำบลหมูนัน อำเภอเชียงขวัญ จังหวัดร้อยเอ็ด ขนาดผิวจราจร กว้าง 6.00 ม. ยาว 1,680 ม. หนา 0.15 ม. พิกัดที่ตั้ง เริ่มต้น 16706'38"N	3	2	องค์การบริหารส่วน จังหวัดร้อยเอ็ด	6,468,000	-	-	-	-	6,468,000
220	ก่อสร้างถนนคอนกรีตเสริมเหล็ก สายบ้านป่าม่วง หมู่ที่ 21 - บ้านโนนสว่าง หมู่ที่ 7 ตำบลเหนือเมือง ถนนเลี่ยงเมือง 232 อำเภอเมืองร้อยเอ็ด จังหวัดร้อยเอ็ด ขนาดผิวจราจร กว้าง 6.00 ม. ยาว 1,680 ม. หนา 0.15 ม. พิกัดที่ตั้ง เริ่มต้น 16704'35.4"N 103740'05"E สิ้น	3	2	องค์การบริหารส่วน จังหวัดร้อยเอ็ด	3,898,600	-	-	-	-	3,898,600
221	ก่อสร้างถนนคอนกรีตเสริมเหล็ก สายบ้านแคน หมู่ที่ 1 ตำบลแคนใหญ่ อำเภอเมืองร้อยเอ็ด บ้านเขา ตำบลคงแดง อำเภอจตุรพักตรพิมาน จังหวัดร้อยเอ็ด ขนาดผิวจราจรกว้าง 5.00 ม. ยาว 1,000 ม. หนา 0.15 ม. พิกัดที่ตั้ง เริ่มต้น 15753'00.9"N 103740'22.0"E สิ้นสุด 15751	3	2	องค์การบริหารส่วน จังหวัดร้อยเอ็ด	3,050,000	-	-	-	-	3,050,000
222	ก่อสร้างถนนลาดยางผิวแอสฟัลต์ติกคอนกรีต สายบ้านนาโพธิ์ หมู่ที่ 1 ตำบลนาโพธิ์ บ้านกทล หมู่ที่ 2 ตำบลสะอาด สมบูรณ์ อำเภอเมืองร้อยเอ็ด จังหวัดร้อยเอ็ด ขนาดผิวจราจร กว้าง 6.00 ม. ยาว 4,300 ม. หนา 0.04 ม. พิกัดที่ตั้ง เริ่มต้น 15757'46.7"N 103734'49.7"E สิ้นสุด	3	2	องค์การบริหารส่วน จังหวัดร้อยเอ็ด	18,850,000	-	-	-	-	18,850,000
223	ซ่อมแซมผิวทาง Asphalt Concrete (โดยวิธี Pavement In-Place Recycling) สายบ้านอีเม้ง หมู่ที่ 7 บ้านป่ายาง หมู่ที่ 9 ตำบลโนนตาล อำเภอเมืองร้อยเอ็ด จังหวัดร้อยเอ็ด ขนาดผิวจราจร กว้าง 5.00 ม. ยาว 2,200 ม. หนา 0.04 ม. พิกัดที่ตั้ง เริ่มต้น 17765'36.5"N 1	3	2	องค์การบริหารส่วน จังหวัดร้อยเอ็ด	6,060,000	-	-	-	-	6,060,000
224	ก่อสร้างถนนลาดยางผิวจราจร Asphaltic Concrete สาย บ้านอีเม้ง หมู่ที่ 7 ตำบลโนนตาล - ตำบลหนองแก้ว อำเภอ เมืองร้อยเอ็ด จังหวัดร้อยเอ็ด ขนาดผิวจราจร กว้าง 6.00 ม. ยาว 3,150 ม. หนา 0.04 ม. พิกัดที่ตั้ง เริ่มต้น 15757'58.7"N 103740'50.1"E สิ้นสุด 15756'13.8"N	3	2	องค์การบริหารส่วน จังหวัดร้อยเอ็ด	10,000,000	-	-	-	-	10,000,000
225	ซ่อมแซมผิวทางแอสฟัลต์ติกคอนกรีต สายบ้านค้อ หมู่ที่ 6 ตำบลโนนรัง - บ้านเหล่า ตำบลโนนตาล อำเภอเมือง ร้อยเอ็ด จังหวัดร้อยเอ็ด ขนาดผิวจราจร กว้าง 6.00 ม. ยาว 3,000 ม. หนา 0.04 ม. พิกัดที่ตั้ง เริ่มต้น 15758'55.0"N 103739'09.2"E สิ้นสุด 15757'11.8"N 10373	3	2	องค์การบริหารส่วน จังหวัดร้อยเอ็ด	8,000,000	-	-	-	-	8,000,000
226	ซ่อมแซมผิวทางแอสฟัลต์ติกคอนกรีต สายบ้านค้อ หมู่ที่ 6 ตำบลโนนรัง - บ้านหัวโนนตาล ตำบลโนนตาล อำเภอเมือง ร้อยเอ็ด จังหวัดร้อยเอ็ด ขนาดผิวจราจร กว้าง 5.00 ม. ยาว 1,800 ม. หนา 0.04 ม. พิกัดที่ตั้ง เริ่มต้น 15758'55.4"N 103740'13.5"E สิ้นสุด 15759'0.8"N 103739	3	2	องค์การบริหารส่วน จังหวัดร้อยเอ็ด	3,300,000	-	-	-	-	3,300,000
227	ก่อสร้างรางระบายน้ำ บ้านสีแก้ว หมู่ที่ 1,3,4,5 ตำบลสีแก้ว ? ทางหลวงชนบท 2016 อำเภอเมืองร้อยเอ็ด จังหวัดร้อยเอ็ด รางระบายน้ำคอนกรีตอัดแรงสำเร็จรูป สีเหลี่ยม ขนาดกว้าง 0.50x0.50x2.00 ม. ยาว 14,620 ม. หรือจำนวน 7,310 ท่อน พร้อมฝาดระแนงเหล็ก พิกัดที่ตั้ง	3	2	องค์การบริหารส่วน จังหวัดร้อยเอ็ด	39,505,900	-	-	-	-	39,505,900
228	ก่อสร้างถนนคอนกรีตเสริมเหล็ก สายบ้านขอนแก่นเหนือ หมู่ ที่ 3 ตำบลขอนแก่น ? บ้านตาแย ตำบลลาดยาง อำเภอเมือง ร้อยเอ็ด จังหวัดร้อยเอ็ด ขนาดผิวจราจร กว้าง 4.00 ม. ยาว 800 ม. หนา 0.15 ม. พิกัดที่ตั้ง เริ่มต้น 16701'57.6"N 103736'10.4"Eสิ้นสุด 16702'45.1"N 103736	3	2	องค์การบริหารส่วน จังหวัดร้อยเอ็ด	1,887,400	-	-	-	-	1,887,400
229	ก่อสร้างถนนคอนกรีตเสริมเหล็ก สายบ้านแคนเหนือ หมู่ที่ 7 ตำบลขอนแก่น อำเภอเมืองร้อยเอ็ด ? บ้านหนองใหญ่ ตำบล หนองใหญ่ อำเภอศรีสมเด็จ จังหวัดร้อยเอ็ด ขนาดผิวจราจร กว้าง 4.00 ม. ยาว 700 ม. หนา 0.15 ม. พิกัดที่ตั้ง เริ่มต้น 16701'08"N 103734'42"E สิ้นสุด 16701	3	2	องค์การบริหารส่วน จังหวัดร้อยเอ็ด	1,651,100	-	-	-	-	1,651,100
230	ซ่อมแซมถนนแอสฟัลต์ ติกคอนกรีต สายบ้านแคนใต้ หมู่ที่ 8 ตำบลขอนแก่น อำเภอเมืองร้อยเอ็ด ? บ้านเมืองเปลือย ตำบลเมืองเปลือย อำเภอศรีสมเด็จ จังหวัดร้อยเอ็ด ขนาดผิว จราจร กว้าง 6.00 ม. ยาว 2,200 ม. หนา 0.04 ม. พิกัดที่ตั้ง เริ่มต้น 16700'45.8"N 103734'52.8"E ส	3	2	องค์การบริหารส่วน จังหวัดร้อยเอ็ด	4,379,500	-	-	-	-	4,379,500

บัญชีรายการชุดโครงการ (Project Idea)					งบประมาณดำเนินการ					
ลำดับที่	แผนงาน /โครงการ	แหล่ง งปม.	ยุทธศาสตร์ ชาติ	หน่วยดำเนินการ	พ.ศ. 2566	พ.ศ. 2567	พ.ศ. 2568	พ.ศ. 2569	พ.ศ. 2570	พ.ศ. 2566 - 2570
231	ก่อสร้างถนนคอนกรีตเสริมเหล็ก สายบ้านขอนแก่น หมู่ที่ 13 ? บ้านป่ากุง หมู่ที่ 1 ตำบลขอนแก่น ? ทางหลวงชนบท 2045 อำเภอเมืองร้อยเอ็ด จังหวัดร้อยเอ็ด ขนาดผิวจราจร กว้าง 5.00 ม. ยาว 1,300 ม. หนา 0.15 ม. พิกัดที่ตั้ง เริ่มต้น 16701'31.5"N 103736'32.6"E สิ้นสุด	3	2	องค์การบริหารส่วนจังหวัดร้อยเอ็ด	2,360,000	-	-	-	-	2,360,000
232	ก่อสร้างถนนคอนกรีตเสริมเหล็ก พร้อมก่อสร้างระบายน้ำ สายบ้านน้อยในเมือง หมู่ที่ 1 ตำบลเหนือเมือง เข้มเทศบาลเมืองร้อยเอ็ด อำเภอเมืองร้อยเอ็ด จังหวัดร้อยเอ็ด ขนาดผิวจราจร กว้าง 4.00 ม. ยาว 270 ม. หนา 0.15 ม. ระบายน้ำ ยาว 540 ม. พิกัดที่ตั้ง เริ่มต้น	3	2	องค์การบริหารส่วนจังหวัดร้อยเอ็ด	2,074,700	-	-	-	-	2,074,700
233	ก่อสร้างถนนคอนกรีตเสริมเหล็ก พร้อมวางท่อระบายน้ำ ถนนสาย จ.1 บ้านไผ่อุดม หมู่ที่ 17 ตำบลเหนือเมือง เข้มเทศบาลเมืองร้อยเอ็ด อำเภอเมืองร้อยเอ็ด จังหวัดร้อยเอ็ด ขนาดผิวจราจร กว้าง 12.00 ม. ยาว 313 ม. หนา 0.15 ม. วางท่อ คล. เส้นผ่านศูนย์กลาง 1.00 ม. ยาว 626	3	2	องค์การบริหารส่วนจังหวัดร้อยเอ็ด	6,738,200	-	-	-	-	6,738,200
234	ขยายผิวจราจร พร้อมวางท่อระบายน้ำ สายเริ่มจากแนวเขตเทศบาลเมืองร้อยเอ็ด สิ้นแยกบ้านเหล่ากล้วย หมู่ที่ 6 ตำบลเหนือเมือง อำเภอเมืองร้อยเอ็ด จังหวัดร้อยเอ็ด ขยายผิวจราจรกว้างข้างละ 1.50 ม. ยาว 820 ม. หนา 0.15 ม. วางท่อ คล. เส้นผ่านศูนย์กลาง 0.60 ม. พิกัดที่ตั้ง	3	2	องค์การบริหารส่วนจังหวัดร้อยเอ็ด	3,208,200	-	-	-	-	3,208,200
235	วางท่อระบายน้ำพร้อมก่อสร้างทางเท้า สายเริ่มจากแนวเขตเทศบาลเมืองร้อยเอ็ด ? สนามกีฬากลาง (ถนนสาย ร.อ. 60-007) บ้านไผ่อุดม หมู่ที่ 17 ตำบลเหนือเมือง อำเภอเมืองร้อยเอ็ด จังหวัดร้อยเอ็ด วางท่อระบายน้ำ เส้นผ่านศูนย์กลาง 1.00 ม. พร้อมก่อสร้างทางเท้า ยาว 1,400 ม	3	2	องค์การบริหารส่วนจังหวัดร้อยเอ็ด	15,007,500	-	-	-	-	15,007,500
236	ก่อสร้างถนน Asphaltic Concrete (โดยวิธี Pavement In-Place Recycling) สายบ้านสวนจิก หมู่ที่ 1 (ร.อ. 16610) ตำบลสวนจิก ? บ้านโคกกลาง หมู่ที่ 6 ตำบลโพธิ์ชัย อำเภอศรีสมเด็จ จังหวัดร้อยเอ็ด ขนาดผิวจราจร กว้าง 6.00 ม. ยาว 1,070 ม. หนา 0.04 ม. พิกัดที่ตั้ง เจริ	3	2	องค์การบริหารส่วนจังหวัดร้อยเอ็ด	5,987,000	-	-	-	-	5,987,000
237	ซ่อมแซมผิว Asphaltic Concrete (โดยวิธี Pavement In-Place Recycling) สายบ้านหัวหนองแวง (ข้างโรงฆ่าสัตว์) หมู่ที่ 14 ตำบลสวนจิก - บ้านก่อ หมู่ที่ 13 ตำบลศรีสมเด็จ อำเภอศรีสมเด็จ จังหวัดร้อยเอ็ด ขนาดผิวจราจร กว้าง 6.00 ม. ยาว 2,000 ม. หนา 0.04 ม. พิกัดที่ตั้ง	3	2	องค์การบริหารส่วนจังหวัดร้อยเอ็ด	9,619,000	-	-	-	-	9,619,000
238	ซ่อมแซมผิว Asphaltic Concrete (โดยวิธี Pavement In-Place Recycling) สายบ้านสนามชัย หมู่ที่ 13 ตำบลสวนจิก ศูนย์ราชการอำเภอศรีสมเด็จ บ้านศรีสมเด็จ หมู่ที่ 10 ตำบลศรีสมเด็จ อำเภอศรีสมเด็จ จังหวัดร้อยเอ็ด ขนาดผิวจราจร กว้าง 6.00 ม. ยาว 2,000 ม. หนา 0.04 ม.	3	2	องค์การบริหารส่วนจังหวัดร้อยเอ็ด	9,883,000	-	-	-	-	9,883,000
239	ซ่อมแซมผิวจราจรแอสฟัลท์คอนกรีต สายสี่แยกสำนักงานการไฟฟ้าส่วนภูมิภาคอำเภอศรีสมเด็จ บ้านศรีสมเด็จ หมู่ที่ 10 ตำบลศรีสมเด็จ - บ้านหนองคูยาง หมู่ที่ 4 ตำบลบ้านบาก อำเภอศรีสมเด็จ จังหวัดร้อยเอ็ด ขนาดผิวจราจร กว้าง 5 - 6 ม. ยาว 2,708 ม. หนา 0.04 ม. พิกัดที่ตั้ง	3	2	องค์การบริหารส่วนจังหวัดร้อยเอ็ด	4,109,000	-	-	-	-	4,109,000
240	ก่อสร้างถนนคอนกรีตเสริมเหล็ก สายบ้านพิมพ์พัฒนา หมู่ที่ 1 ตำบลศรีสมเด็จ อำเภอศรีสมเด็จ จังหวัดร้อยเอ็ด - บ้านหนองโก หมู่ที่ 8 ตำบลหนองแสน อำเภอกว๊านป่า จังหวัดมหาสารคาม ขนาดผิวจราจร กว้าง 5.00 ม. ยาว 1,100 ม. หนา 0.15 ม. พิกัดที่ตั้ง เริ่มต้น 1579921.60'	3	2	องค์การบริหารส่วนจังหวัดร้อยเอ็ด	3,582,000	-	-	-	-	3,582,000
241	ก่อสร้างผิว Asphalt Concrete พร้อมติดตั้งโคมไฟถนนพลังงานแสงอาทิตย์ ทางหลวงท้องถิ่น ร.อ. 188-02 สายบ้านหนองแวงน้อย หมู่ที่ 5 ตำบลหนองแวงควง อำเภอศรีสมเด็จ - บ้านหนองนาใหญ่ ตำบลนาโพธิ์ อำเภอเมืองร้อยเอ็ด จังหวัดร้อยเอ็ด ขนาดผิวจราจร กว้าง 5.00 ม. ยาว 1,750	3	2	องค์การบริหารส่วนจังหวัดร้อยเอ็ด	6,982,000	-	-	-	-	6,982,000
242	ก่อสร้างถนนคอนกรีตเสริมเหล็ก สายบ้านโคกกลาง หมู่ที่ 6 บ้านโพธิ์ทอง หมู่ที่ 9 (คุ้มใหม่) ตำบลโพธิ์ชัย - บ้านสวนจิก หมู่ที่ 1 (คุ้มโนนสวรรค์) ตำบลสวนจิก อำเภอศรีสมเด็จ จังหวัดร้อยเอ็ด ขนาดผิวจราจร กว้าง 5.00 ม. ยาว 1,020 ม. หนา 0.15 ม. พิกัดที่ตั้ง เริ่มต้น	3	2	องค์การบริหารส่วนจังหวัดร้อยเอ็ด	2,908,000	-	-	-	-	2,908,000
243	ซ่อมแซมผิว Asphaltic Concrete สายจากทางหลวงแผ่นดิน หมายเลข 23 - ประตูเข้าค่าย พล.ร.6 (2 ช่องทาง) บ้านโลกเข็อก หมู่ที่ 7 ตำบลโพธิ์ชัย อำเภอศรีสมเด็จ จังหวัดร้อยเอ็ด ขนาดผิวจราจร กว้าง 7.00 ม. ยาว 640 ม. หนา 0.04 ม. พิกัดที่ตั้ง เริ่มต้น 16711'77.10"N 103?	3	2	องค์การบริหารส่วนจังหวัดร้อยเอ็ด	1,669,000	-	-	-	-	1,669,000
244	ก่อสร้างถนนคอนกรีตเสริมเหล็ก สายบ้านเหล่ากาชาด หมู่ที่ 6 ตำบลโพธิ์ทอง - บ้านป่าไม้ใต้ หมู่ที่ 3 ตำบลเมืองเปือย อำเภอศรีสมเด็จ จังหวัดร้อยเอ็ด ขนาดผิวจราจร กว้าง 5.00 ม. ยาว 940 ม. หนา 0.15 ม. พิกัดที่ตั้ง เริ่มต้น 15798'81.59"N 103755'74.78"E สิ้นสุด	3	2	องค์การบริหารส่วนจังหวัดร้อยเอ็ด	2,561,000	-	-	-	-	2,561,000

บัญชีรายการชุดโครงการ (Project Idea)					งบประมาณดำเนินการ					
ลำดับที่	แผนงาน /โครงการ	แหล่ง งบประมาณ	ยุทธศาสตร์ ชาติ	หน่วยดำเนินการ	พ.ศ. 2566	พ.ศ. 2567	พ.ศ. 2568	พ.ศ. 2569	พ.ศ. 2570	พ.ศ. 2566 - 2570
245	ก่อสร้างถนนคอนกรีตเสริมเหล็ก สายบ้านโนนขวาง หมู่ที่ 7 ตำบลหนองใหญ่ ? บ้านท่าแร่ หมู่ที่ 4 ตำบลเมืองเป็ลือ อำเภอสระบุรี จังหวัดร้อยเอ็ด ขนาดผิวจราจร ช่วงที่ 1 กว้าง 5.00 ม ยาว 973 ม. หน้า 0.15 ม. ช่วงที่ 2 กว้าง 5.00 ม ยาว 240 ม. หน้า 0.15 ม. พิกัดที่ตัด	3	2	องค์การบริหารส่วนจังหวัดร้อยเอ็ด	3,678,000	-	-	-	-	3,678,000
246	ก่อสร้างถนนคอนกรีตเสริมเหล็ก สายบ้านหนองใหญ่ หมู่ที่ 9 ตำบลหนองใหญ่ อำเภอสระบุรี จังหวัดร้อยเอ็ด ? บ้านดงเค็งน้อย ตำบลปอการ อำเภอมือร้อยเอ็ด จังหวัดร้อยเอ็ด ขนาดผิวจราจร ช่วงที่ 1 กว้าง 5.00 ม ยาว 2,800 ม. หน้า 0.15 ม. ช่วงที่ 2 กว้าง 5.00 ม ยาว 590 ม. หน้า 0.15 ม. พิกัดที่ตัด	3	2	องค์การบริหารส่วนจังหวัดร้อยเอ็ด	10,936,000	-	-	-	-	10,936,000
247	ก่อสร้างถนนคอนกรีตเสริมเหล็ก สายบ้านหนองม่วง หมู่ที่ 5 ตำบลหนองใหญ่ ? บ้านเหล่าอาราง หมู่ที่ 8 ตำบลสวนจิก อำเภอสระบุรี จังหวัดร้อยเอ็ด ขนาดผิวจราจร กว้าง 5.00 ม. ยาว 1,400 ม. หน้า 0.15 ม. พิกัดที่ตั้ง เริ่มต้น 16702'46.81"N 103753'37.23"E สิ้นสุด 167	3	2	องค์การบริหารส่วนจังหวัดร้อยเอ็ด	4,535,000	-	-	-	-	4,535,000
248	ก่อสร้างท่อระบายน้ำ พร้อมบ่อพัก สายทางถนนราษฎร์เจริญ หมู่ที่ 3 (คุ้มวัดเจริญ) ตำบลสระคู - ถนน อบต.สระคู ตำบลสระคู อำเภอสว่างภูมิ จังหวัดร้อยเอ็ด ท่อระบายน้ำ คล.ขนาด 0.80 ม. ยาว 2,010 ม. พร้อมบ่อพัก พิกัดที่ตั้ง เริ่มต้น 17226'05.71"N 103770'64.44"E	3	2	องค์การบริหารส่วนจังหวัดร้อยเอ็ด	9,387,000	-	-	-	-	9,387,000
249	ก่อสร้างถนนลาดยาง แอสฟัลต์ติกคอนกรีต สายบ้านดอนตู หมู่ที่ 11 ตำบลหัวช้าง - เขตตำบลช้างเผือก อำเภอสว่างภูมิ จังหวัดร้อยเอ็ด ขนาดผิวจราจร กว้าง 5.00 ม. ยาว 760 ม. หน้า 0.05 ม. พิกัดที่ตั้ง เริ่มต้น 15765'60.33"N 103791'65.08"E สิ้นสุด 15766'24.19"N 103	3	2	องค์การบริหารส่วนจังหวัดร้อยเอ็ด	3,000,000	-	-	-	-	3,000,000
250	ก่อสร้างถนนคอนกรีตเสริมเหล็ก สายทางถนนสาทราย ? ดอนแคน บ้านสาทราย หมู่ที่ 1 ตำบลทุ่งกุลารั้ว เขตตำบลทุ่งหลวง อำเภอสว่างภูมิ จังหวัดร้อยเอ็ด ขนาดผิวจราจร กว้าง 5.00 ม. ยาว 2,365 ม. หน้า 0.15 ม. พิกัดที่ตั้ง เริ่มต้น 15726'45.89"N 103745'52.60"E สิ้นสุด	3	2	องค์การบริหารส่วนจังหวัดร้อยเอ็ด	11,313,000	-	-	-	-	11,313,000
251	ก่อสร้างถนนแอสฟัลต์ติกคอนกรีต สายบ้านโพธิ์ทอง หมู่ที่ 8 ตำบลหินกอง อำเภอสว่างภูมิ ? บ้านหัวาง หมู่ที่ 12 ตำบลเกษตรวิสัย อำเภอกเกษตรวิสัย จังหวัดร้อยเอ็ด ขนาดผิวจราจร กว้าง 6.00 ม. ยาว 2,850 ม. พิกัดที่ตั้ง เริ่มต้น 15764'77.23"N 103767'97.74"E สิ้นสุด	3	2	องค์การบริหารส่วนจังหวัดร้อยเอ็ด	10,334,000	-	-	-	-	10,334,000
252	ก่อสร้างถนนคอนกรีตเสริมเหล็ก สายบ้านแวง หมู่ที่ 8 ตำบลสระคู ? บ้านหนองพันมูล หมู่ที่ 6 ตำบลเมืองทุ่ง อำเภอสุวรรณภูมิ จังหวัดร้อยเอ็ด ขนาดผิวจราจร กว้าง 5.00 ม. ยาว 1,310 ม. หน้า 0.15 ม. พิกัดที่ตั้ง เริ่มต้น 15764'20.26"N 103783'67.99"E สิ้นสุด 15763'73.	3	2	องค์การบริหารส่วนจังหวัดร้อยเอ็ด	4,384,000	-	-	-	-	4,384,000
253	ก่อสร้างถนนคอนกรีตเสริมเหล็ก สายบ้านดอไม้ หมู่ที่ 13 ตำบลดอไม้ ? บ้านดอไม้ หมู่ที่ 2 ตำบลหัวโพน อำเภอสุวรรณภูมิ จังหวัดร้อยเอ็ด ขนาดผิวจราจร กว้าง 5.00 ม. ยาว 2,000 ม. หน้า 0.15 ม. พิกัดที่ตั้ง เริ่มต้น 15765'43.17"N 103778'91.44"E สิ้นสุด 15766'00.11	3	2	องค์การบริหารส่วนจังหวัดร้อยเอ็ด	5,523,000	-	-	-	-	5,523,000
254	ก่อสร้างถนนผิวแอสฟัลต์ติกคอนกรีตบนพื้นทางดินซีเมนต์ (soil cement) สายบ้านแ่ง หมู่ที่ 2 ตำบลช้างเผือก ? บ้านหนองแล้ง หมู่ที่ 12 ตำบลหัวหินลาด อำเภอสุวรรณภูมิ จังหวัดร้อยเอ็ด ขนาดผิวจราจร กว้าง 6.00 ม. ยาว 2,000 ม. หน้า 0.04 ม. พิกัดที่ตั้ง เริ่มต้น 1576	3	2	องค์การบริหารส่วนจังหวัดร้อยเอ็ด	5,349,000	-	-	-	-	5,349,000
255	ก่อสร้างถนนคอนกรีตเสริมเหล็ก สายบ้านเมือง หมู่ที่ 7 ตำบลเมืองทุ่ง ? บ้านดอนหอ หมู่ที่ 10 ตำบลหัวโพน อำเภอสุวรรณภูมิ จังหวัดร้อยเอ็ด ขนาดผิวจราจร กว้าง 4.00 ม. ยาว 2,600 ม. หน้า 0.15 ม. พิกัดที่ตั้ง เริ่มต้น 17731'45.2"N 103777'23.7"E สิ้นสุด 17733'71.0	3	2	องค์การบริหารส่วนจังหวัดร้อยเอ็ด	5,308,000	-	-	-	-	5,308,000
256	ก่อสร้างถนนคอนกรีตเสริมเหล็ก สายบ้านหนองพิงค์ หมู่ที่ 3 ตำบลหัวโพน บ้านใหม่โพธิ์ชัย หมู่ที่ 10 ตำบลหัวหิน อำเภอสุวรรณภูมิ จังหวัดร้อยเอ็ด ขนาดผิวจราจร กว้าง 5.00 ม. ยาว 2,049 ม. หน้า 0.15 ม. พิกัดที่ตั้ง เริ่มต้น 15770'51.92"N 103785'90.39"E สิ้นสุด	3	2	องค์การบริหารส่วนจังหวัดร้อยเอ็ด	7,104,000	-	-	-	-	7,104,000
257	ก่อสร้างถนนคอนกรีตเสริมเหล็ก สายบ้านงใหม่ หมู่ที่ 7 ตำบลทุ่งศรีเมืองจากสามแยก ทพ.ธ.3048 อำเภอสุวรรณภูมิ ? สะพานปากตวัน หมู่ที่ 1 ตำบลศรีสว่าง อำเภอโพนทราย จังหวัดร้อยเอ็ด ขนาดผิวจราจร กว้าง 6.00 ม. ยาว 1,540 ม. หน้า 0.15 ม. พิกัดที่ตั้ง เริ่มต้น 15756'33	3	2	องค์การบริหารส่วนจังหวัดร้อยเอ็ด	5,434,000	-	-	-	-	5,434,000
258	ก่อสร้างถนนคอนกรีตเสริมเหล็ก สายถนน คล. เดิม ? ถนน คล. หน้าวัดบ้านคูหินทราย หมู่ที่ 6 ตำบลทุ่งหลวง ? ตำบลทุ่งกุลารั้ว อำเภอสุวรรณภูมิ จังหวัดร้อยเอ็ด ขนาดผิวจราจร กว้าง 6.00 ม. ยาว 2,116 ม. หน้า 0.15 ม. พิกัดที่ตั้ง เริ่มต้น 17710'74.7"N 103761'17.4"E สิ้นสุด	3	2	องค์การบริหารส่วนจังหวัดร้อยเอ็ด	7,123,000	-	-	-	-	7,123,000

บัญชีรายการชุดโครงการ (Project Idea)					งบประมาณดำเนินการ					
ลำดับที่	แผนงาน /โครงการ	แหล่ง งปม.	ยุทธศาสตร์ ชาติ	หน่วยดำเนินการ	พ.ศ. 2566	พ.ศ. 2567	พ.ศ. 2568	พ.ศ. 2569	พ.ศ. 2570	พ.ศ. 2566 - 2570
259	ก่อสร้างถนนคอนกรีตเสริมเหล็ก สายบ้านหัวธง หมู่ที่ 11 ตำบลจำปาขัน บ้านท่าสมอ หมู่ที่ 3 ตำบลทุ่งศรีเมือง อำเภอสุวรรณภูมิ จังหวัดร้อยเอ็ด ขนาดผิวจราจร กว้าง 5.00 ม. ยาว 388 ม. หน้า 0.15 ม. พิกัดที่ตั้ง เริ่มต้น 1575708.41°N 103790°52.01°E สิ้นสุด 15757	3	2	องค์การบริหารส่วนจังหวัดร้อยเอ็ด	1,048,000	-	-	-	-	1,048,000
260	ก่อสร้างถนนคอนกรีตเสริมเหล็ก สายบ้านตาแหลว หมู่ที่ 13 ตำบลนาใหญ่ ? บ้านหนองบอน หมู่ที่ 8 ตำบลหัวโพน อำเภอสุวรรณภูมิ จังหวัดร้อยเอ็ด ขนาดผิวจราจร กว้าง 5.00 ม. ยาว 1,145 ม. หน้า 0.15 ม. พิกัดที่ตั้ง เริ่มต้น 15742°53.13°N 103747°21.79°E สิ้นสุด 15770°51.9	3	2	องค์การบริหารส่วนจังหวัดร้อยเอ็ด	3,000,000	-	-	-	-	3,000,000
261	ปรับปรุงถนนผิวจราจรลาดยางแอสฟัลต์ติกคอนกรีตบนพื้นทางดินซีเมนต์ (soil cement) สายบ้านหะวอ หมู่ที่ 6 ตำบลน้ำคำ ? บ้านตาแหลว หมู่ที่ 4 ตำบลนาใหญ่ อำเภอสุวรรณภูมิ จังหวัดร้อยเอ็ด ขนาดผิวจราจร กว้าง 6.00 ม. ยาว 2,200 ม. หน้า 0.05 ม. พิกัดที่ตั้ง เริ่มต้น 15	3	2	องค์การบริหารส่วนจังหวัดร้อยเอ็ด	8,330,000	-	-	-	-	8,330,000
262	ก่อสร้างถนนคอนกรีตเสริมเหล็ก สายบ้านหนองยาง หมู่ที่ 2 ตำบลบ่อพันขัน ? ถนนลาดยาง รอ.3022 ตำบลจำปาขัน อำเภอสุวรรณภูมิ จังหวัดร้อยเอ็ด ขนาดผิวจราจร กว้าง 5.00 ม. ยาว 1,240 ม. หน้า 0.15 ม. พิกัดที่ตั้ง เริ่มต้น 15761°3'N 103791°0'E สิ้นสุด 15757°22.94°N 103	3	2	องค์การบริหารส่วนจังหวัดร้อยเอ็ด	3,607,000	-	-	-	-	3,607,000
263	ซ่อมแซมผิวจราจรแอสฟัลต์ติกคอนกรีต สายถนนบ้านโนนสูง (รอ.ถ.48-005) หมู่ที่ 9 ตำบลสระคู (เขตเทศบาลสุวรรณภูมิ) ? ถนน อบต.สระคู ตำบลสระคู อำเภอสุวรรณภูมิ จังหวัดร้อยเอ็ด ขนาดผิวจราจร กว้าง 5 - 9 ม. ยาว 899 ม. หน้า 0.04 ม. พิกัดที่ตั้ง เริ่มต้น 17725°82.27°N	3	2	องค์การบริหารส่วนจังหวัดร้อยเอ็ด	9,252,000	-	-	-	-	9,252,000
264	ก่อสร้างถนนคอนกรีตเสริมเหล็ก สายถนน คลส.เดิม บ้านทุ่งน้อย หมู่ที่ 5 ตำบลหัวช้าง ? บ้านสุขสวัสดิ์ หมู่ที่ 8 ตำบลบ่อพันขัน อำเภอสุวรรณภูมิ จังหวัดร้อยเอ็ด ขนาดผิวจราจร กว้าง 5.00 ม. ยาว 1,284 ม. หน้า 0.15 ม. พิกัดที่ตั้ง เริ่มต้น 15763°55.83°N 103792°06.3	3	2	องค์การบริหารส่วนจังหวัดร้อยเอ็ด	3,597,000	-	-	-	-	3,597,000
265	ก่อสร้างถนนคอนกรีตเสริมเหล็ก สายบ้านโนนสว่าง ? โนนม่วง หมู่ที่ 11 ตำบลทุ่งกลา ? บ้านโนนครกน้อย หมู่ที่ 19 ตำบลสระคู อำเภอสุวรรณภูมิ จังหวัดร้อยเอ็ด ขนาดผิวจราจร กว้าง 5.00 ม. ยาว 1,265 ม. หน้า 0.15 ม. พิกัดที่ตั้ง เริ่มต้น 15729°40.66°N 103749°38.42°E ส	3	2	องค์การบริหารส่วนจังหวัดร้อยเอ็ด	5,960,000	-	-	-	-	5,960,000
266	ก่อสร้างถนนลาดยาง สายบ้านโพนทลุง หมู่ที่ 15 ตำบลหินกอง อำเภอสุวรรณภูมิ ? บ้านหัวงาม หมู่ที่ 12 ตำบลเกษตรวิสัย อำเภอเกษตรวิสัย จังหวัดร้อยเอ็ด ขนาดผิวจราจร กว้าง 6.00 ม. ยาว 1,000 ม. พิกัดที่ตั้ง เริ่มต้น 15736°56'N 103741°04'E สิ้นสุด 15736°54'N 1037	3	2	องค์การบริหารส่วนจังหวัดร้อยเอ็ด	3,175,000	-	-	-	-	3,175,000
267	ก่อสร้างถนนคอนกรีตเสริมเหล็ก สายบ้านโพนครกน้อย หมู่ที่ 19 ถนนลาดยาง (สระสี่เหลี่ยม) ตำบลสระคู ? เขตตำบลทุ่งหลวง อำเภอสุวรรณภูมิ จังหวัดร้อยเอ็ด ขนาดผิวจราจร กว้าง 5.00 ม. ยาว 783 ม. หน้า 0.15 ม. พิกัดที่ตั้ง เริ่มต้น 15750°33.60°N 103778°46.14°E สิ้นสุด	3	2	องค์การบริหารส่วนจังหวัดร้อยเอ็ด	2,637,000	-	-	-	-	2,637,000
268	ก่อสร้างถนนคอนกรีตเสริมเหล็ก สายบ้านโคก หมู่ที่ 10 ตำบลคอกไม้ ? บ้านโคกหนองเต้ ? บ้านโนนฝ้าย หมู่ที่ 14 ตำบลหินกอง อำเภอสุวรรณภูมิ จังหวัดร้อยเอ็ด ขนาดผิวจราจร กว้าง 5.00 ม. ยาว 2,000 ม. หน้า 0.15 ม. พิกัดที่ตั้ง เริ่มต้น 15762°59.77°N 103776°72.63°E	3	2	องค์การบริหารส่วนจังหวัดร้อยเอ็ด	5,538,200	-	-	-	-	5,538,200
269	ก่อสร้างถนนคอนกรีตเสริมเหล็ก สายบ้านค้อ หมู่ที่ 6 ตำบลช้างเผือก อำเภอสุวรรณภูมิ ? บ้านโพธิ์งาม ตำบลหนองทัพไทย อำเภอพนมไพร จังหวัดร้อยเอ็ด ขนาดผิวจราจร กว้าง 5.00 ม. ยาว 685 ม. หน้า 0.15 ม. พิกัดที่ตั้ง เริ่มต้น 15767°72.46°N 103796°74.15°E สิ้นสุด 15767	3	2	องค์การบริหารส่วนจังหวัดร้อยเอ็ด	1,930,000	-	-	-	-	1,930,000
270	ก่อสร้างถนนคอนกรีตเสริมเหล็ก สายบ้านหนองคายอิน้อย หมู่ที่ 1 ตำบลเมืองทุ่ง ? บ้านหนองตอ หมู่ที่ 6 ตำบลทุ่งศรีเมือง อำเภอสุวรรณภูมิ จังหวัดร้อยเอ็ด ขนาดผิวจราจร กว้าง 5.00 ม. ยาว 1,520 ม. หน้า 0.15 ม. พิกัดที่ตั้ง เริ่มต้น 17725°23.3°N 103777°18.9°E สิ้น	3	2	องค์การบริหารส่วนจังหวัดร้อยเอ็ด	4,428,000	-	-	-	-	4,428,000
271	ก่อสร้างถนนคอนกรีตเสริมเหล็ก สายบ้านตากแดด หมู่ที่ 2,12 ตำบลหัวโพน บ้านหม้อตา หมู่ที่ 3 ตำบลคอกไม้ อำเภอสุวรรณภูมิ จังหวัดร้อยเอ็ด ขนาดผิวจราจร กว้าง 5.00 ม. ยาว 3,000 ม. หน้า 0.15 ม. พิกัดที่ตั้ง เริ่มต้น 15768°10.86°N 103781°37.24°E สิ้นสุด 15766°19.	3	2	องค์การบริหารส่วนจังหวัดร้อยเอ็ด	9,197,000	-	-	-	-	9,197,000
272	ปรับปรุงผิวจราจรเสริมผิวแอสฟัลต์ติกคอนกรีตขึ้นทางคฟล สายทางหลวงท้องถิ่น รอ.ถ.95-002 ช่วงจาก STA 2+915 ตำบลทุ่งหลวง ? เขตตำบลทุ่งกลา อำเภอสุวรรณภูมิ จังหวัดร้อยเอ็ด ขนาดผิวจราจร กว้าง 6.00 ม. ยาว 1,280 ม. หน้า 0.04 ม. พิกัดที่ตั้ง เริ่มต้น 17712'	3	2	องค์การบริหารส่วนจังหวัดร้อยเอ็ด	2,866,000	-	-	-	-	2,866,000

บัญชีรายการชุดโครงการ (Project Idea)					งบประมาณดำเนินการ					
ลำดับที่	แผนงาน /โครงการ	แหล่ง งปม.	ยุทธศาสตร์ ชาติ	หน่วยดำเนินการ	พ.ศ. 2566	พ.ศ. 2567	พ.ศ. 2568	พ.ศ. 2569	พ.ศ. 2570	พ.ศ. 2566 - 2570
273	ก่อสร้างถนนคอนกรีตเสริมเหล็ก สายบ้านตาเหลว หมู่ที่ 4 ตำบลนาใหญ่ ? บ้านหนองบอน หมู่ที่ 8 ตำบลหัวโหนด อำเภอสุวรรณภูมิ จังหวัดร้อยเอ็ด ขนาดผิวจราจร กว้าง 5.00 ม. ยาว 1,145 ม. หนา 0.15 ม. พิกัดที่ตั้ง เริ่มต้น 15742'30.23"N 103746'57.67"E สิ้นสุด 15770'51.92"	3	2	องค์การบริหารส่วนจังหวัดร้อยเอ็ด	3,000,000	-	-	-	-	3,000,000
274	ก่อสร้างถนนคอนกรีตเสริมเหล็ก สายบ้านปลาข้าว หมู่ที่ 3 ตำบลจำปาขัน ? บ้านห้างหว้า หมู่ที่ 1 ตำบลหัวช้าง อำเภอสุวรรณภูมิ จังหวัดร้อยเอ็ด ขนาดผิวจราจร กว้าง 4.00 ม. ยาว 1,930 ม. หนา 0.15 ม. พิกัดที่ตั้ง เริ่มต้น 15762'23.68"N 103793'83.89"E สิ้นสุด 15763'4"	3	2	องค์การบริหารส่วนจังหวัดร้อยเอ็ด	4,210,000	-	-	-	-	4,210,000
275	ก่อสร้างถนนคอนกรีตเสริมเหล็ก สายบ้านสุขสวัสดิ์ หมู่ที่ 8 ตำบลบ่อพันขัน เริ่มจากถนนลาดยาง รอ.3022 ? ตำบลหัวช้าง อำเภอสุวรรณภูมิ จังหวัดร้อยเอ็ด ขนาดผิวจราจร กว้าง 6.00 ม. ยาว 2,200 ม. หนา 0.15 ม. พิกัดที่ตั้ง เริ่มต้น 15761'3"N 103791'0"E สิ้นสุด 15757'2"	3	2	องค์การบริหารส่วนจังหวัดร้อยเอ็ด	3,607,000	-	-	-	-	3,607,000
276	ก่อสร้างถนนลาดยาง สายบ้านป่าดู่ หมู่ที่ 2 ตำบลโนนสวรรค์ อำเภอปทุมรัตน์ ? บ้านหนองอ่าง หมู่ที่ 11 ตำบลกึ่งแพ่ง อำเภอเกษตรวิสัย จังหวัดร้อยเอ็ด ขนาดผิวจราจร กว้าง 5.00 ม. ยาว 1,750 ม. พิกัดที่ตั้ง เริ่มต้น 17724'36.5"N 103735'54.55"E สิ้นสุด 17722'88.6"N 1"	3	2	องค์การบริหารส่วนจังหวัดร้อยเอ็ด	3,580,000	-	-	-	-	3,580,000
277	ก่อสร้างถนนคอนกรีตเสริมเหล็ก สายบ้านคูใหญ่ หมู่ที่ 3 ตำบลหนองแคน ? บ้านขำน้อย หมู่ที่ 8 ตำบลโพนสูง อำเภอปทุมรัตน์ จังหวัดร้อยเอ็ด ขนาดผิวจราจร กว้าง 5.00 ม. ยาว 1,020 ม. หนา 0.15 ม. พิกัดที่ตั้ง เริ่มต้น 15768'70.72"N 103740'75.56"E สิ้นสุด 15768'30.5"	3	2	องค์การบริหารส่วนจังหวัดร้อยเอ็ด	3,000,000	-	-	-	-	3,000,000
278	ก่อสร้างถนนคอนกรีตเสริมเหล็ก สายบ้านโคกทอง หมู่ที่ 5 ตำบลโพนสูง ? บ้านขามเปือย ตำบลชีเหล็ก อำเภอปทุมรัตน์ จังหวัดร้อยเอ็ด ขนาดผิวจราจร กว้าง 5.00 ม. ยาว 870 ม. หนา 0.15 ม. พิกัดที่ตั้ง เริ่มต้น 15762'30"N 103740'25"E สิ้นสุด 15761'93"N 103741'01"E	3	2	องค์การบริหารส่วนจังหวัดร้อยเอ็ด	2,649,000	-	-	-	-	2,649,000
279	ก่อสร้างถนนคอนกรีตเสริมเหล็ก สายบ้านโพนสูง หมู่ที่ 1 ตำบลโพนสูง อำเภอปทุมรัตน์ ? บ้านหนองกุง ตำบลบ้านฝาง อำเภอเกษตรวิสัย จังหวัดร้อยเอ็ด ขนาดผิวจราจร กว้าง 5.00 ม. ยาว 2,340 ม. หนา 0.15 ม. พิกัดที่ตั้ง เริ่มต้น 15757'61"N 103745'10"E สิ้นสุด 15765'72"N	3	2	องค์การบริหารส่วนจังหวัดร้อยเอ็ด	8,124,000	-	-	-	-	8,124,000
280	ซ่อมแซมถนนลาดยางผิวทาง Asphaltic Concrete สายบ้านแสนสี หมู่ที่ 11 ตำบลดอกแก้ว ? บ้านขวน ตำบลโนนสง่า อำเภอปทุมรัตน์ จังหวัดร้อยเอ็ด ขนาดผิวจราจร กว้าง 5.00 ม. ยาว 2,500 ม. หนา 0.04 ม. พิกัดที่ตั้ง เริ่มต้น 15734'55.37"N 103718'30.06"E สิ้นสุด 15736'19.83"	3	2	องค์การบริหารส่วนจังหวัดร้อยเอ็ด	3,620,000	-	-	-	-	3,620,000
281	ก่อสร้างถนนลาดยาง สายบ้านหนองหมื่นเชื้อ หมู่ที่ 9 ตำบลสระบัว ? บ้านโนนเจริญ หมู่ที่ 10 ตำบลโนนสง่า อำเภอปทุมรัตน์ จังหวัดร้อยเอ็ด ขนาดผิวจราจร กว้าง 5.00 ม. ยาว 2,100 ม. พิกัดที่ตั้ง เริ่มต้น 15756'97.29"N 103736'00.86"E สิ้นสุด 15758'69.71"N 103736'54.85"	3	2	องค์การบริหารส่วนจังหวัดร้อยเอ็ด	5,460,000	-	-	-	-	5,460,000
282	ก่อสร้างถนนลาดยาง Asphaltic Concrete สายบ้านขามเปือย หมู่ที่ 6 ตำบลชีเหล็ก ? ถนน รอ.3032 เชื่อมต่อเขตตำบลโพนสูง อำเภอปทุมรัตน์ จังหวัดร้อยเอ็ด ขนาดผิวจราจร กว้าง 5.00 ม. ยาว 3,500 ม. พิกัดที่ตั้ง เริ่มต้น 15761'68.70"N 103747'68.99"E สิ้นสุด 15759'74.9"	3	2	องค์การบริหารส่วนจังหวัดร้อยเอ็ด	7,840,000	-	-	-	-	7,840,000
283	ซ่อมแซมผิวทางลาดยาง Cape seal (โดยวิธี Pavement in-Place Recycling) สายแยกถนน ทล.202 ? ถนนสายโพนบักขา ตำบลชีเหล็ก เชื่อมต่อบ้านบักดู่ หมู่ที่ 2 ตำบลโนนสวรรค์ อำเภอปทุมรัตน์ จังหวัดร้อยเอ็ด ขนาดผิวจราจร กว้าง 5.00 ม. ยาว 2,260 ม. พิกัดที่ตั้ง เริ่มต้น 15	3	2	องค์การบริหารส่วนจังหวัดร้อยเอ็ด	5,020,000	-	-	-	-	5,020,000
284	ก่อสร้างถนนคอนกรีตเสริมเหล็ก สายบ้านคูนต์ หมู่ที่ 5 ตำบลบัวแดง บ้านดอกแก้ว หมู่ที่ 1 ตำบลดอกแก้ว อำเภอปทุมรัตน์ จังหวัดร้อยเอ็ด ขนาดผิวจราจร กว้าง 5.00 ม. ยาว 2,750 ม. หนา 0.15 ม. พิกัดที่ตั้ง เริ่มต้น 15765'89.17"N 103734'89.79"E สิ้นสุด 15766'09.66"	3	2	องค์การบริหารส่วนจังหวัดร้อยเอ็ด	7,330,000	7,590,000	-	-	-	14,920,000
285	ก่อสร้างถนนลาดยางแอสฟัลท์ติกคอนกรีต สายบ้านโคกหม หมู่ที่ 2 ตำบลบัวแดง บ้านโนนจาน หมู่ที่ 7 ตำบลโนนสง่า อำเภอปทุมรัตน์ จังหวัดร้อยเอ็ด ขนาดผิวจราจร กว้าง 5.00 ม. ยาว 2,500 ม. หนา 0.04 ม. พิกัดที่ตั้ง เริ่มต้น 15759'85.85"N 103732'43.83"E สิ้นสุด 15759"	3	2	องค์การบริหารส่วนจังหวัดร้อยเอ็ด	6,850,000	-	-	-	-	6,850,000
286	ก่อสร้างถนนคอนกรีตเสริมเหล็ก บ้านสามมา หมู่ที่ 14 ตำบลขามเปือย (ทต.ชัยวารี) - บ้านโคกสูง หมู่ที่ 5 ตำบลขามเปือย (อบต.ขามเปือย) อำเภอโพธิ์ชัย จังหวัดร้อยเอ็ด ขนาดผิวจราจร กว้าง 5.00 ม. ยาว 292 ม. หนา 0.15 ม.	3	2	องค์การบริหารส่วนจังหวัดร้อยเอ็ด	3,000,000	-	-	-	-	3,000,000

บัญชีรายการชุดโครงการ (Project Idea)					งบประมาณดำเนินการ					
ลำดับที่	แผนงาน /โครงการ	แหล่ง งบประมาณ	ยุทธศาสตร์ ชาติ	หน่วยดำเนินการ	พ.ศ. 2566	พ.ศ. 2567	พ.ศ. 2568	พ.ศ. 2569	พ.ศ. 2570	พ.ศ. 2566 - 2570
287	ก่อสร้างถนนคอนกรีตเสริมเหล็ก สายบ้านขามเปี้ย หมู่ที่ 1 ตำบลขามเปี้ย (ทต.ชัยวารี) - บ้านหนองไผ่ หมู่ที่ 9 ตำบลขามเปี้ย (อบต.ขามเปี้ย) อำเภอโพธิ์ชัย จังหวัดร้อยเอ็ด ขนาดผิวจราจร กว้าง 5.00 ม. ยาว 1,150 ม. หน้า 0.15 ม.	3	2	องค์การบริหารส่วนจังหวัดร้อยเอ็ด	3,449,000	-	-	-	-	3,449,000
288	ก่อสร้างถนนคอนกรีตเสริมเหล็ก สายบ้านโพธิ์ชัย หมู่ที่ 6 ตำบลขามเปี้ย (ทต.ชัยวารี) - ถนนลูกครึ่งบ้านหนองชุมเงิน หมู่ที่ 8 ตำบลขามเปี้ย (อบต.ขามเปี้ย) อำเภอโพธิ์ชัย จังหวัดร้อยเอ็ด ขนาดผิวจราจร กว้าง 6.00 ม. ยาว 1,500 ม. หน้า 0.15 ม.	3	2	องค์การบริหารส่วนจังหวัดร้อยเอ็ด	5,358,000	-	-	-	-	5,358,000
289	ปรับปรุงผิวจราจรลูกรัง สายเส้นทางไปนาทม บ้านโคกสูง หมู่ที่ 5 ตำบลขามเปี้ย อำเภอโพธิ์ชัย ? บ้านโนน-สามัคคี หมู่ที่ 16 ตำบลนาอุดม อำเภอโพนทอง จังหวัดร้อยเอ็ด ขนาดผิวจราจร กว้าง 4.00 ม. ยาว 2,500 ม. หน้า 0.20 ม.	3	2	องค์การบริหารส่วนจังหวัดร้อยเอ็ด	359,000	491,000	-	-	-	850,000
290	ก่อสร้างถนนคอนกรีตเสริมเหล็ก สายบ้านเชียงใหม่ หมู่ที่ 5 ตำบลเชียงใหม่ อำเภอโพธิ์ชัย - บ้านศรีจะเกษ หมู่ที่ 5 ตำบลโพธิ์ศรีสว่าง อำเภอโพนทอง จังหวัดร้อยเอ็ด ขนาดผิวจราจร กว้าง 5.00 ม. ยาว 1,025 ม. หน้า 0.15 ม.	3	2	องค์การบริหารส่วนจังหวัดร้อยเอ็ด	3,057,500	3,057,500	-	-	-	6,115,000
291	ซ่อมแซมถนนลูกรัง สายบ้านเชียงใหม่ หมู่ที่ 5 ตำบลเชียงใหม่ อำเภอโพธิ์ชัย - บ้านท่าลี หมู่ที่ 3 ตำบลเกาะแก้ว อำเภอเสลภูมิ จังหวัดร้อยเอ็ด ขนาดผิวจราจร กว้าง 5.00 ม. ยาว 1,025 ม. หน้า 0.15 ม.	3	2	องค์การบริหารส่วนจังหวัดร้อยเอ็ด	876,000	-	-	-	-	876,000
292	ก่อสร้างถนนแอสฟัลต์ติกคอนกรีต สายบ้านอวยศรี หมู่ที่ 10 ตำบลอัครคชา ? บ้านเกษตรสมบูรณ์ หมู่ที่ 10 ตำบลคำพอง อำเภอโพธิ์ชัย จังหวัดร้อยเอ็ด ขนาดผิวจราจร กว้าง 6.00 ม. ยาว 4,900 ม. หน้า 0.04 ม.	3	2	องค์การบริหารส่วนจังหวัดร้อยเอ็ด	27,000,000	-	-	-	-	27,000,000
293	ก่อสร้างสะพานคอนกรีตเสริมเหล็ก สายข้ามห้วยอัครคชา ถนนบ้านหนองบัว หมู่ที่ 18 ตำบลขามเปี้ย อำเภอโพธิ์ชัย จังหวัดร้อยเอ็ด - บ้านเหล่าเชียง ตำบลสามัคคี อำเภอร่องคำ จังหวัดกาฬสินธุ์ ขนาดสะพาน กว้าง 7.00 ม. ยาว 30 ม.	3	2	องค์การบริหารส่วนจังหวัดร้อยเอ็ด	3,810,000	-	-	-	-	3,810,000
294	ก่อสร้างผิวจราจรลาดยางแบบPara Asphalt Concrete สายบ้านคำเจริญ หมู่ที่ 13 ตำบลคำพอง ? บ้านหนองชุมเงิน หมู่ที่ 8 ตำบลโพธิ์ศรี อำเภอโพธิ์ชัย จังหวัดร้อยเอ็ด ขนาดผิวจราจร กว้าง 5.00 ม. ยาว 2,200 ม. หน้า 0.04 ม.	3	2	องค์การบริหารส่วนจังหวัดร้อยเอ็ด	9,813,000	-	-	-	-	9,813,000
295	ก่อสร้างถนนคอนกรีตเสริมเหล็ก สายบ้านโคกใหญ่ หมู่ 4,12 ? ถนนสี่ช่องจราจร ทางหลวงแผ่นดินหมายเลข 12 ตำบลคำพอง อำเภอโพธิ์ชัย จังหวัดร้อยเอ็ด ขนาดผิวจราจร กว้าง 5.00 ม. ยาว 3,000 ม. หน้า 0.15 ม.	3	2	องค์การบริหารส่วนจังหวัดร้อยเอ็ด	8,441,000	-	-	-	-	8,441,000
296	ก่อสร้างถนนคอนกรีตเสริมเหล็ก สาย รด.ถ.200-11 สายบ้านโนนหาด หมู่ที่ 10 ตำบลโหรา - บ้านดงสว่าง หมู่ที่ 3 ตำบลหนองขาม อำเภออาจสามารถ จังหวัดร้อยเอ็ด ขนาดผิวจราจร กว้าง 6.00 ม. ยาว 1,478 ม. หน้า 0.15 ม.	3	2	องค์การบริหารส่วนจังหวัดร้อยเอ็ด	6,021,500	-	-	-	-	6,021,500
297	ก่อสร้างถนนคอนกรีตเสริมเหล็ก สายบ้านหนองนาเหล่า หมู่ที่ 11 ตำบลโหรา - บ้านหนองน่าน หมู่ที่ 14 ตำบลโพนเมือง อำเภออาจสามารถ จังหวัดร้อยเอ็ด ขนาดผิวจราจร กว้าง 6.00 ม. ยาว 785 ม. หน้า 0.15 ม.	3	2	องค์การบริหารส่วนจังหวัดร้อยเอ็ด	3,205,600	-	-	-	-	3,205,600
298	ก่อสร้างถนนคอนกรีตเสริมเหล็ก สายบ้านสำราญ หมู่ที่ 4 ตำบลอาจสามารถ - ตำบลโหรา อำเภออาจสามารถ จังหวัดร้อยเอ็ด ขนาดผิวจราจร กว้าง 5.00 ม. ยาว 1,950 ม. หน้า 0.15 ม.	3	2	องค์การบริหารส่วนจังหวัดร้อยเอ็ด	5,896,000	-	-	-	-	5,896,000
299	ก่อสร้างถนนคอนกรีตเสริมเหล็ก สายบ้านศาลา หมู่ที่ 10 ตำบลอาจสามารถ - โรงน้ำดีเทศบาลตำบลอาจสามารถ อำเภออาจสามารถ จังหวัดร้อยเอ็ด ขนาดผิวจราจร กว้าง 5.00 ม. ยาว 2,800 ม. หน้า 0.15 ม.	3	2	องค์การบริหารส่วนจังหวัดร้อยเอ็ด	8,525,000	8,814,000	-	-	-	17,339,000
300	ก่อสร้างถนนคอนกรีตเสริมเหล็ก สายบ้านสามัคคี หมู่ที่ 13 ตำบลโพนเมือง - บ้านยางโงะ หมู่ที่ 11 ตำบลอาจสามารถ อำเภออาจสามารถ จังหวัดร้อยเอ็ด ขนาดผิวจราจร กว้าง 5.00 ม. ยาว 1,199 ม. หน้า 0.15 ม.	3	2	องค์การบริหารส่วนจังหวัดร้อยเอ็ด	3,353,000	-	-	-	-	3,353,000
301	ก่อสร้างถนนคอนกรีตเสริมเหล็ก สายบ้านกอก หมู่ที่ 6 ตำบลโพนเมือง อำเภออาจสามารถ - ทางหลวงชนบท ตำบลเทอดไทย อำเภอทุ่งเขาหลวง จังหวัดร้อยเอ็ด ขนาดผิวจราจร กว้าง 5.00 ม. ยาว 1,270 ม. หน้า 0.15 ม.	3	2	องค์การบริหารส่วนจังหวัดร้อยเอ็ด	3,612,000	-	-	-	-	3,612,000
302	ก่อสร้างถนนคอนกรีตเสริมเหล็ก สายบ้านเขม หมู่ที่ 11 ตำบลหนองหมื่นถ่าน ? บ้านหนอง หมู่ที่ 1 ตำบลหนอง อำเภออาจสามารถ จังหวัดร้อยเอ็ด ขนาดผิวจราจร กว้าง 6.00 ม. ยาว 1,720 ม. หน้า 0.15 ม.	3	2	องค์การบริหารส่วนจังหวัดร้อยเอ็ด	6,080,000	-	-	-	-	6,080,000

บัญชีรายการชุดโครงการ (Project Idea)					งบประมาณดำเนินการ					
ลำดับที่	แผนงาน /โครงการ	แหล่ง งปม.	ยุทธศาสตร์ ชาติ	หน่วยดำเนินการ	พ.ศ. 2566	พ.ศ. 2567	พ.ศ. 2568	พ.ศ. 2569	พ.ศ. 2570	พ.ศ. 2566 - 2570
303	ก่อสร้างถนนคอนกรีตเสริมเหล็ก สายบ้านเมฆอก หมู่ที่ 10 ตำบลหนองหินน่าน อำเภออาจสามารถ - บ้านหนองเล็ง ตำบลห้วยหินลาด อำเภอสุวรรณภูมิ จังหวัดร้อยเอ็ด ขนาดผิวจราจร กว้าง 6.00 ม. ยาว 3,800 ม. หน้า 0.15 ม.	3	2	องค์การบริหารส่วนจังหวัดร้อยเอ็ด	14,658,000	-	-	-	-	14,658,000
304	ก่อสร้างถนนคอนกรีตเสริมเหล็ก สายบ้านหนองบัว หมู่ที่ 1 ตำบลหนองบัว - บ้านหนองหมู ตำบลโหรา อำเภออาจสามารถ จังหวัดร้อยเอ็ด ขนาดผิวจราจร กว้าง 5.00 ม. ยาว 187 ม. หน้า 0.15 ม.	3	2	องค์การบริหารส่วนจังหวัดร้อยเอ็ด	1,583,000	-	-	-	-	1,583,000
305	ก่อสร้างถนนคอนกรีตเสริมเหล็ก สายบ้านหนองบัว หมู่ที่ 2 ตำบลหนองบัว - บ้านหนองม่วงส้ม หมู่ที่ 7 ตำบลโหรา อำเภออาจสามารถ จังหวัดร้อยเอ็ด ขนาดผิวจราจร กว้าง 6.00 ม. ยาว 750 ม. หน้า 0.15 ม. พิกัดที่ตั้ง เริ่มต้น 15787'14.35"N 103777'53.24"E สิ้นสุด 15788'49.0	3	2	องค์การบริหารส่วนจังหวัดร้อยเอ็ด	1,987,000	-	-	-	-	1,987,000
306	ก่อสร้างถนนคอนกรีตเสริมเหล็ก สายเทศบาล 4 บ้านซุชาติ หมู่ที่ 15 ตำบลอาจสามารถ - บ้านหนองแวง หมู่ที่ 10 ตำบลหนองขาม อำเภออาจสามารถ จังหวัดร้อยเอ็ด ขนาดผิวจราจร กว้าง 5.00 ม. ยาว 2,523 ม. หน้า 0.15 ม. พิกัดที่ตั้ง เริ่มต้น 15784'09.78"N 103787'01.81"E สิ้นสุด	3	2	องค์การบริหารส่วนจังหวัดร้อยเอ็ด	8,694,600	9,379,900	-	-	-	18,074,500
307	ก่อสร้างถนนคอนกรีตเสริมเหล็ก สายบ้านหนองโอง หมู่ที่ 11 - บ้านยางเฒ่า หมู่ที่ 7 ตำบลสีเหล็ก - บ้านหนองม่วงส้ม หมู่ที่ 7 ตำบลโหรา อำเภออาจสามารถ จังหวัดร้อยเอ็ด ขนาดผิวจราจร กว้าง 5.00 ม. ยาว 2,100 ม. หน้า 0.15 ม. พิกัดที่ตั้ง เริ่มต้น 15790'12"N 103778'57"E	3	2	องค์การบริหารส่วนจังหวัดร้อยเอ็ด	5,881,000	-	-	-	-	5,881,000
308	ก่อสร้างถนนลาดยางผิวจราจร Asphaltic concrete สายบ้านหนองยางน้อย หมู่ที่ 12 ตำบลหนองขาม - บ้านศาลา หมู่ที่ 10 ตำบลอาจสามารถ อำเภออาจสามารถ จังหวัดร้อยเอ็ด ขนาดผิวจราจร กว้าง 5.00 ม. ยาว 3,200 ม. หน้า 0.04 ม. พิกัดที่ตั้ง เริ่มต้น 17748'35.8"N 103779'95.6"E	3	2	องค์การบริหารส่วนจังหวัดร้อยเอ็ด	14,528,000	-	-	-	-	14,528,000
309	ก่อสร้างถนนลาดยาง สายบ้านโคกนาคำ หมู่ที่ 10 ตำบลลุ่มเม่า ? บ้านหนองแวง หมู่ที่ 4 ตำบลโพธิ์ทอง อำเภอโพธิ์ทอง จังหวัดร้อยเอ็ด ขนาดผิวจราจร กว้าง 6.00 ม. ยาว 1,500 ม. หน้า 0.05 ม. พิกัดที่ตั้ง เริ่มต้น 16725'98.80"N 103785'61.82"E สิ้นสุด 16726'75.54"N 1037	3	2	องค์การบริหารส่วนจังหวัดร้อยเอ็ด	10,904,000	-	-	-	-	10,904,000
310	ปรับปรุงถนนคอนกรีตเสริมเหล็ก สายจาก คลส.เดิมบ้านโคกนาคำ หมู่ที่ 10 ตำบลลุ่มเม่า อำเภอโพธิ์ทอง - บ้านหนองแสง หมู่ที่ 5 ตำบลบัวคำ อำเภอโพธิ์ชัย จังหวัดร้อยเอ็ด ขนาดผิวจราจร กว้าง 5.00 ม. ยาว 1,162 ม. หน้า 0.15 ม. พิกัดที่ตั้ง เริ่มต้น 17798'15.71"N 103776'90.	3	2	องค์การบริหารส่วนจังหวัดร้อยเอ็ด	3,138,000	-	-	-	-	3,138,000
311	ก่อสร้างถนนคอนกรีตเสริมเหล็ก สายบ้านโนนชัยศรี หมู่ที่ 3 ตำบลโคกกม่วง อำเภอโพธิ์ทอง ? รอยต่อถนน คลส. เดิม บ้านศรีวิสัย หมู่ที่ 6 ตำบลศรีวิสัย อำเภอเสลภูมิ จังหวัดร้อยเอ็ด ขนาดผิวจราจร กว้าง 6.00 ม. ยาว 1,434 ม. หน้า 0.15 ม. พิกัดที่ตั้ง เริ่มต้น 16716	3	2	องค์การบริหารส่วนจังหวัดร้อยเอ็ด	4,662,000	-	-	-	-	4,662,000
312	ก่อสร้างถนนคอนกรีตเสริมเหล็ก สายบ้านพรหมจรรย์สามัคคี หมู่ที่ 13 จารอยต่อถนน คลส.เดิม วัดป่าอุดมธรรม ? รอยต่อถนน คลส.เดิม บ้านโคกกม่วง ตำบลโคกกม่วง - บ้านนาสีนวล ตำบลพรมสวรรค์ อำเภอโพธิ์ทอง จังหวัดร้อยเอ็ด ขนาดผิวจราจร กว้าง 6.00 ม. ยาว 1,424 ม. หน้า 0.15	3	2	องค์การบริหารส่วนจังหวัดร้อยเอ็ด	4,630,000	-	-	-	-	4,630,000
313	ก่อสร้างถนนคอนกรีตเสริมเหล็ก สายบ้านโนนสวรรค์ หมู่ที่ 3 ตำบลแวง (ทด.โพธิ์ทอง) - บ้านหนองแสงทุ่ง หมู่ที่ 8 ตำบลแวง อำเภอโพธิ์ทอง จังหวัดร้อยเอ็ด ขนาดผิวจราจร กว้าง 6.00 ม. ยาว 581 ม. หน้า 0.15 ม. พิกัดที่ตั้ง เริ่มต้น 16732'59.38"N 103799'41.26"E สิ้นสุด 16	3	2	องค์การบริหารส่วนจังหวัดร้อยเอ็ด	2,634,000	-	-	-	-	2,634,000
314	ซ่อมแซมผิวจราจรแอสฟัลท์ติกคอนกรีต (โดยวิธี Pavement In-place Recycling และเสริมผิว) สายบ้านวาริสวัสดิ์ ตำบลพรมสวรรค์ ? บ้านเหล่าน้อย ตำบลวังสามัคคี อำเภอโพธิ์ทอง จังหวัดร้อยเอ็ด ขนาดผิวจราจร กว้าง 6.00 ม. ยาว 3,561 ม. หน้า 0.04 ม. พิกัดที่ตั้ง เริ่มต้น 1	3	2	องค์การบริหารส่วนจังหวัดร้อยเอ็ด	19,174,000	-	-	-	-	19,174,000
315	ก่อสร้างถนนคอนกรีตเสริมเหล็ก สายบ้านโนนศิริ หมู่ที่ 2 ตำบลโนนชัยศรี - บ้านกุศลระน้อย ตำบลระเนกแก้ว อำเภอโพธิ์ทอง จังหวัดร้อยเอ็ด ขนาดผิวจราจร กว้าง 4.00 ม. ยาว 1,600 ม. หน้า 0.15 ม. พิกัดที่ตั้ง เริ่มต้น 16725'10.88"N 103795'99.14"E สิ้นสุด 16725'91.2"N 10	3	2	องค์การบริหารส่วนจังหวัดร้อยเอ็ด	3,821,100	-	-	-	-	3,821,100

บัญชีรายการชุดโครงการ (Project Idea)					งบประมาณดำเนินการ					
ลำดับที่	แผนงาน /โครงการ	แหล่ง งปม.	ยุทธศาสตร์ ชาติ	หน่วยดำเนินการ	พ.ศ. 2566	พ.ศ. 2567	พ.ศ. 2568	พ.ศ. 2569	พ.ศ. 2570	พ.ศ. 2566 - 2570
316	ก่อสร้างถนน Asphalt concrete สายบ้านห่วน หมู่ที่ 6 ตำบลโนนชัยศรี อำเภอโพธารอง ? บ้านน้อยทุ่งมู ตำบลหนองหลวง อำเภอเสลภูมิ จังหวัดร้อยเอ็ด ขนาดผิวจราจร กว้าง 5.00 ม. ยาว 630 ม. หน้า 0.04 ม. พิกัดที่ตั้ง เริ่มต้น 16718'33.7"N 103793'97.0"E สิ้นสุด 16718'	3	2	องค์การบริหารส่วนจังหวัดร้อยเอ็ด	2,213,000	-	-	-	-	2,213,000
317	ก่อสร้างถนนลูกรัง สายบ้านคำสะอาด หมู่ที่ 9 ตำบลสว่าง ? สามแยกถนนเส้นไปบ้านนาสีนวล ทด.โคกแก้ว อำเภอโพธารอง จังหวัดร้อยเอ็ด ขนาดผิวจราจร กว้าง 5.00 ม. ยาว 5,000 ม. หน้า 0.20 ม. พิกัดที่ตั้ง เริ่มต้น 16720'50.18"N 104702'73.11"E สิ้นสุด 16718'07.31"N 10470	3	2	องค์การบริหารส่วนจังหวัดร้อยเอ็ด	3,225,000	-	-	-	-	3,225,000
318	ปรับปรุงถนนแอสฟัลท์ติกคอนกรีตขึ้นที่ทางดินซีเมนต์ สายบ้านโพธิ์ร้อยตัน หมู่ที่ 1 ตำบลโพธิ์ทอง ? บ้านคำแสด หมู่ที่ 6 ตำบลแวง อำเภอโพธารอง จังหวัดร้อยเอ็ด ขนาดผิวจราจร กว้าง 6.00 ม. ยาว 1,400 ม. หน้า 0.04 ม. พิกัดที่ตั้ง เริ่มต้น 18705'11.0"N 103786'37.2"E	3	2	องค์การบริหารส่วนจังหวัดร้อยเอ็ด	4,552,800	-	-	-	-	4,552,800
319	ก่อสร้างถนนลาดยาง สายบ้านแฝก หมู่ที่ 6 ตำบลโคกสูง ? บ้านสร้างบุ หมู่ที่ 3 ตำบลโพธิ์ศรีสว่าง อำเภอโพธารอง จังหวัดร้อยเอ็ด ขนาดผิวจราจร กว้าง 6.00 ม. ยาว 1,700 ม. หน้า 0.04 ม. พิกัดที่ตั้ง เริ่มต้น 16722'08.82"N 103789'18.66"E สิ้นสุด 16723'59.20"N 103788'	3	2	องค์การบริหารส่วนจังหวัดร้อยเอ็ด	10,915,000	-	-	-	-	10,915,000
320	ก่อสร้างถนนลาดยาง สายบ้านหนอง หมู่ที่ 5 ตำบลโคกสูง อำเภอโพธารอง - บ้านดงหวาย หมู่ที่ 8 ตำบลเกาะแก้ว อำเภอเสลภูมิ จังหวัดร้อยเอ็ด ขนาดผิวจราจร กว้าง 5.00 ม. ยาว 3,300 ม. หน้า 0.04 ม. พิกัดที่ตั้ง เริ่มต้น 16720'66.03"N 103786'60.09"E สิ้นสุด 16717'88.89"	3	2	องค์การบริหารส่วนจังหวัดร้อยเอ็ด	20,453,000	-	-	-	-	20,453,000
321	ก่อสร้างถนนลาดยาง สายบ้านโพธิ์เงิน หมู่ที่ 6 ตำบลโพธิ์ศรีสว่าง - บ้านไชยบุรี หมู่ที่ 13 ตำบลโนนชัยศรี อำเภอโพธารอง จังหวัดร้อยเอ็ด ขนาดผิวจราจร กว้าง 6.00 ม. ยาว 3,850 ม. หน้า 0.04 ม. พิกัดที่ตั้ง เริ่มต้น 16723'71.85"N 103792'60.08"E สิ้นสุด 16724'26.2	3	2	องค์การบริหารส่วนจังหวัดร้อยเอ็ด	11,650,000	15,349,000	-	-	-	26,999,000
322	ก่อสร้างถนนลาดยาง สายบ้านบึง หมู่ที่ 7 ตำบลโพธิ์ศรีสว่าง - บ้านหนองม่วง หมู่ที่ 4 ตำบลโพธิ์ทอง อำเภอโพธารอง จังหวัดร้อยเอ็ด ขนาดผิวจราจร กว้าง 6.00 ม. ยาว 4,500 ม. หน้า 0.04 ม. พิกัดที่ตั้ง เริ่มต้น 16726'30.15"N 103788'37.20"E สิ้นสุด 16726'98.54"N 103	3	2	องค์การบริหารส่วนจังหวัดร้อยเอ็ด	13,470,000	-	-	-	-	13,470,000
323	ก่อสร้างถนนลาดยาง สายบ้านโพธิ์ศรี หมู่ที่ 1 ตำบลโพธิ์ศรีสว่าง ? บ้านน้อยชลประทาน หมู่ที่ 9 ตำบลภูเม็ก อำเภอโพธารอง จังหวัดร้อยเอ็ด ขนาดผิวจราจร กว้าง 6.00 ม. ยาว 1,350 ม. หน้า 0.04 ม. พิกัดที่ตั้ง เริ่มต้น 16723'09.54"N 103788'82.51"E สิ้นสุด 16724'42.68	3	2	องค์การบริหารส่วนจังหวัดร้อยเอ็ด	4,210,000	7,964,000	-	-	-	12,174,000
324	ก่อสร้าง PARA Asphaltic concrete สายบ้านหนองใหญ่ หมู่ที่ 1 ตำบลหนองใหญ่ อำเภอโพธารอง จังหวัดร้อยเอ็ด - เชื่อมตำบลสามขา อำเภอภูสีฐาน จังหวัดกาฬสินธุ์ ขนาดผิวจราจร กว้าง 5.00 ม. ยาว 2,300 ม. พิกัดที่ตั้ง เริ่มต้น 16741'44.46"N 103798'66.54"E สิ้นสุด 16	3	2	องค์การบริหารส่วนจังหวัดร้อยเอ็ด	8,080,000	-	-	-	-	8,080,000
325	ก่อสร้าง PARA Asphaltic concrete สายบ้านโคกลำ หมู่ที่ 10 ตำบลหนองใหญ่ - ถนนลาดยาง 4 เลน ตำบลหนองใหญ่ อำเภอโพธารอง จังหวัดร้อยเอ็ด ขนาดผิวจราจร กว้าง 5.00 ม. ยาว 2,500 ม. พิกัดที่ตั้ง เริ่มต้น 16742'12.79"N 103795'05.68"E สิ้นสุด 16743'64.16"N 103794'52	3	2	องค์การบริหารส่วนจังหวัดร้อยเอ็ด	8,770,000	-	-	-	-	8,770,000
326	ก่อสร้างถนนคอนกรีตเสริมเหล็ก สายบ้านดอนแดง หมู่ที่ 4 ตำบลสามแหม อำเภอหนองฮี จังหวัดร้อยเอ็ด ? บ้านคอกสี หมู่ที่ 7 ตำบลคอกสี อำเภอศิลาลาด จังหวัดศรีสะเกษ ขนาดผิวจราจร กว้าง 5.00 ม. ยาว 1,086 ม. หน้า 0.15 ม. พิกัดที่ตั้ง เริ่มต้น 15752'92.74"N 104706	3	2	องค์การบริหารส่วนจังหวัดร้อยเอ็ด	3,917,000	3,917,000	-	-	-	7,834,000
327	ก่อสร้างถนนคอนกรีตเสริมเหล็ก สายบ้านโคกกลาง หมู่ที่ 8 ตำบลหนองฮี อำเภอหนองฮี ? บ้านวาริสวัสดิ์ หมู่ที่ 10 ตำบลวาริสวัสดิ์ อำเภอพนมไพร จังหวัดร้อยเอ็ด ขนาดผิวจราจร กว้าง 6.00 ม. ยาว 1,500 ม. หน้า 0.15 ม. พิกัดที่ตั้ง เริ่มต้น 15763'14.52"N 104702'53.79"E	3	2	องค์การบริหารส่วนจังหวัดร้อยเอ็ด	5,850,000	-	-	-	-	5,850,000
328	ปรับปรุงถนนกิจกรรมเสริมผิวทางแอสฟัลท์ติกคอนกรีต สายบ้านหนองไผ่ - บ้านต้นราษฎร์ หมู่ที่ 7,10 ตำบลคูฮิ่ง - บ้านต้นราษฎร์ ตำบลต้นราษฎร์ (ช่วงข้าง ศพด.หนองไผ่ ? บ้านต้นราษฎร์) อำเภอหนองฮี จังหวัดร้อยเอ็ด ขนาดผิวจราจร ช่วงที่ 1 กว้าง 4.00 ม. ยาว 240 ม. หน้า	3	2	องค์การบริหารส่วนจังหวัดร้อยเอ็ด	1,378,000	-	-	-	-	1,378,000

บัญชีรายการชุดโครงการ (Project Idea)					งบประมาณดำเนินการ					
ลำดับที่	แผนงาน /โครงการ	แหล่ง งปม.	ยุทธศาสตร์ ชาติ	หน่วยดำเนินการ	พ.ศ. 2566	พ.ศ. 2567	พ.ศ. 2568	พ.ศ. 2569	พ.ศ. 2570	พ.ศ. 2566 - 2570
329	ก่อสร้างถนนคอนกรีตเสริมเหล็ก สายบ้านสวนแห หมู่ที่ 5 ตำบลสวนแห ? บ้านสี่ก หมู่ที่ 5 ตำบลคูคต อําเภอหนองฮี จังหวัดร้อยเอ็ด ขนาดผิวจราจร กว้าง 5.00 ม. ยาว 2,170 ม. หน้า 0.15 ม. พิกัดที่ตั้ง เริ่มต้น 15755°36.07'N 10470499.24'E สิ้นสุด 15755°50.75'N 10	3	2	องค์การบริหารส่วนจังหวัดร้อยเอ็ด	7,875,000	-	-	-	-	7,875,000
330	ก่อสร้างถนนคอนกรีตเสริมเหล็ก สายบ้านหนองตาโก้ หมู่ที่ 17 ตำบลหนองฮี อําเภอหนองฮี ? บ้านหนองทัพไทย หมู่ที่ 1 ตำบลหนองทัพไทย อําเภอพนมไพร จังหวัดร้อยเอ็ด ขนาดผิวจราจร กว้าง 6.00 ม. ยาว 1,500 ม. หน้า 0.15 ม. พิกัดที่ตั้ง เริ่มต้น 15764°30.65'N 10470167.96'E ส	3	2	องค์การบริหารส่วนจังหวัดร้อยเอ็ด	5,850,000	-	-	-	-	5,850,000
331	ก่อสร้างถนนคอนกรีตเสริมเหล็ก สายบ้านดงเย็น หมู่ที่ 4 ตำบลเด่นราษฎร์ อําเภอหนองฮี ? บ้านหญ้าหนอง หมู่ที่ 8 ตำบลจำปาขัน อําเภอสว่างภูมิ จังหวัดร้อยเอ็ด ขนาดผิวจราจร กว้าง 6.00 ม. ยาว 1,500 ม. หน้า 0.15 ม. พิกัดที่ตั้ง เริ่มต้น 1575874.56'N 10379642.49'E	3	2	องค์การบริหารส่วนจังหวัดร้อยเอ็ด	4,777,000	-	-	-	-	4,777,000
332	ซ่อมแซมผิวทางแอสฟัลต์ติกคอนกรีต สายบ้านผักแว่น หมู่ที่ 8 ตำบลผักแว่น อําเภอจังหาร จังหวัดร้อยเอ็ด - บ้านโปลโด ตำบลท่าตูม อําเภอเมืองมหาสารคาม จังหวัดมหาสารคาม ขนาดผิวจราจร กว้าง 5.00 ม. ยาว 1,850 ม. หน้า 0.04 ม. พิกัดที่ตั้ง เริ่มต้น 1671715.64'N 103753'6	3	2	องค์การบริหารส่วนจังหวัดร้อยเอ็ด	3,114,500	-	-	-	-	3,114,500
333	ซ่อมแซมผิวทางแอสฟัลต์ติกคอนกรีต สายบ้านดงเคียว หมู่ที่ 7 ตำบลผักแว่น - บ้านม่วงลาด ตำบลม่วงลาด อําเภอจังหาร จังหวัดร้อยเอ็ด ขนาดผิวจราจร กว้าง 6.00 ม. ยาว 800 ม. หน้า 0.04 ม. พิกัดที่ตั้ง เริ่มต้น 16718°12.57'N 103754°13.76'E สิ้นสุด 16718°84.08'N 10	3	2	องค์การบริหารส่วนจังหวัดร้อยเอ็ด	1,602,000	-	-	-	-	1,602,000
334	ซ่อมแซมผิวทางแอสฟัลต์ติกคอนกรีต สายบ้านม่วงลาด หมู่ที่ 5,7 ตำบลม่วงลาด อําเภอจังหาร จังหวัดร้อยเอ็ด ? บ้านท่าเยี่ยม หมู่ที่ 6 ตำบลลำชี อําเภอฆ้องชัย จังหวัดกาฬสินธุ์ ขนาดผิวจราจร กว้าง 6.00 ม. ยาว 298 ม. หน้า 0.04 ม. พิกัดที่ตั้ง เริ่มต้น 1672074.32'N 1037	3	2	องค์การบริหารส่วนจังหวัดร้อยเอ็ด	612,200	-	-	-	-	612,200
335	ก่อสร้างถนนคอนกรีตเสริมเหล็ก สายบ้านหนองแค หมู่ที่ 8 ตำบลม่วงลาด ? บ้านเข้ หมู่ที่ 3 ตำบลผักแว่น อําเภอจังหาร จังหวัดร้อยเอ็ด ขนาดผิวจราจร กว้าง 4.00 ม. ยาว 210 ม. หน้า 0.15 ม. พิกัดที่ตั้ง เริ่มต้น 1671937.06'N 10375172.09'E สิ้นสุด 1671927.67'N 1	3	2	องค์การบริหารส่วนจังหวัดร้อยเอ็ด	819,000	-	-	-	-	819,000
336	ก่อสร้างถนนคอนกรีตเสริมเหล็ก สายบ้านโพธิ์ (ถนนเลี่ยงเมือง) หมู่ที่ 2 ตำบลยางใหญ่ - บ้านเหล่ากล้วย ตำบลปทุม อําเภอจังหาร จังหวัดร้อยเอ็ด ขนาดผิวจราจร กว้าง 6.00 ม. ยาว 1,500 ม. หน้า 0.15 ม. พิกัดที่ตั้ง เริ่มต้น 1671008.43'N 10376480.86'E สิ้นสุด 167117	3	2	องค์การบริหารส่วนจังหวัดร้อยเอ็ด	5,281,400	-	-	-	-	5,281,400
337	ก่อสร้างถนนคอนกรีตเสริมเหล็ก สายบ้านโนนสูง หมู่ที่ 3 ตำบลยางใหญ่ ? บ้านคอนเกษม ตำบลปทุม อําเภอจังหาร จังหวัดร้อยเอ็ด ขนาดผิวจราจร กว้าง 4.00 ม. ยาว 393 ม. หน้า 0.15 ม. พิกัดที่ตั้ง เริ่มต้น 16711°58.98'N 103764°38.91'E สิ้นสุด 16711°93.45'N 103764°33.66	3	2	องค์การบริหารส่วนจังหวัดร้อยเอ็ด	943,900	-	-	-	-	943,900
338	ก่อสร้างถนนคอนกรีตเสริมเหล็ก สายบ้านแสนชาติ หมู่ที่ 4 ตำบลแสนชาติ ? บ้านม่วงน้ำ หมู่ที่ 2,12 ตำบลปทุม อําเภอจังหาร จังหวัดร้อยเอ็ด ขนาดผิวจราจร กว้าง 6.00 ม. ยาว 900 ม. หน้า 0.15 ม. พิกัดที่ตั้ง เริ่มต้น 16710°14.77'N 103738°37.33'E สิ้นสุด 16709°48.952'N	3	2	องค์การบริหารส่วนจังหวัดร้อยเอ็ด	3,000,000	-	-	-	-	3,000,000
339	ก่อสร้างถนนคอนกรีตเสริมเหล็ก สายทางจากคลองส่งน้ำชลประทานตำบลปทุม ? ลำห้วยกุดเชียง ตำบลแสนชาติ (ช่วงบ้านม่วงน้ำ หมู่ที่ 2 ตำบลปทุม) อําเภอจังหาร จังหวัดร้อยเอ็ด ขนาดผิวจราจร กว้าง 5.00 ม. ยาว 445 ม. หน้า 0.15 ม. พิกัดที่ตั้ง เริ่มต้น 16716°16.6'N 103764°20	3	2	องค์การบริหารส่วนจังหวัดร้อยเอ็ด	1,335,000	-	-	-	-	1,335,000
340	ก่อสร้างท่อเหลี่ยม ถนนสายบ้านม่วงน้ำ หมู่ที่ 2 ตำบลปทุม - ตำบลแสนชาติ อําเภอจังหาร จังหวัดร้อยเอ็ด ขนาดผิวจราจร กว้าง 5.00 ม. ยาว 8.20 ม. จำนวนช่องภายในขนาด 1.80x1.80 ม. จำนวน 4 ช่อง พิกัดที่ตั้ง 16716°74.29'N 103764°25.35'E	3	2	องค์การบริหารส่วนจังหวัดร้อยเอ็ด	544,000	-	-	-	-	544,000
341	ก่อสร้างถนนคอนกรีตเสริมเหล็ก สายทางจากลำห้วยกุดเชียง ตำบลปทุม ? สะพาน ตำบลแสนชาติ (ช่วงบ้านแสนชาติ หมู่ที่ 4 ตำบลแสนชาติ) อําเภอจังหาร จังหวัดร้อยเอ็ด ขนาดผิวจราจร กว้าง 5.00 ม. ยาว 60.00 ม. หน้า 0.15 ม. พิกัดที่ตั้ง เริ่มต้น 16716°74.29'N 103764°25.35'E	3	2	องค์การบริหารส่วนจังหวัดร้อยเอ็ด	191,000	-	-	-	-	191,000

บัญชีรายการชุดโครงการ (Project Idea)					งบประมาณดำเนินการ					
ลำดับที่	แผนงาน /โครงการ	แหล่ง งปม.	ยุทธศาสตร์ ชาติ	หน่วยดำเนินการ	พ.ศ. 2566	พ.ศ. 2567	พ.ศ. 2568	พ.ศ. 2569	พ.ศ. 2570	พ.ศ. 2566 - 2570
342	ก่อสร้างถนนลาดยางผิวทาง Asphaltic concrete สายบ้านนาเจริญ หมู่ที่ 4 ตำบลชุมพร ? บ้านสะอาดสามัคคี หมู่ที่ 3 ตำบลชมสะอาด อำเภอเมยวดี จังหวัดร้อยเอ็ด ขนาดผิวจราจร กว้าง 6.00 ม. ยาว 1,550 ม. หน้า 0.04 ม. พิกัดที่ตั้ง เริ่มต้น 18709'27.6"N 104700'92.2"E สิ้น	3	2	องค์การบริหารส่วนจังหวัดร้อยเอ็ด	6,738,000	-	-	-	-	6,738,000
343	ก่อสร้างถนนลาดยางพาราแอสฟัลติกคอนกรีต สายบ้านโป่ง หมู่ที่ 3 ตำบลปungเลิศ ? บ้านชัยเจริญ หมู่ที่ 9 ตำบลชมสะอาด อำเภอเมยวดี จังหวัดร้อยเอ็ด ขนาดผิวจราจร กว้าง 6.00 ม. ยาว 2,030 ม. หน้า 0.04 ม. พิกัดที่ตั้ง เริ่มต้น 16725'07.2"N 104708'16.4"E สิ้นสุด 167	3	2	องค์การบริหารส่วนจังหวัดร้อยเอ็ด	8,985,000	-	-	-	-	8,985,000
344	ปรับปรุงถนนผิวจราจร Para Asphalt concrete สายบ้านใหม่พัฒนา หมู่ที่ 7 ตำบลเมยวดี - นongสร้างภักโย ตำบลปungเลิศ อำเภอเมยวดี จังหวัดร้อยเอ็ด ขนาดผิวจราจร กว้าง 5.00 ม. ยาว 2,924 ม. หน้า 0.04 ม. พิกัดที่ตั้ง เริ่มต้น 1673971.55"N 10471472.54"E สิ้นสุด 16741	3	2	องค์การบริหารส่วนจังหวัดร้อยเอ็ด	13,161,000	-	-	-	-	13,161,000
345	ก่อสร้างถนนผิวจราจรพาราเคพซิล สายบ้านชัยเจริญ หมู่ที่ 9 จุดบริเวณหนองมะเข - สีแยกถนนลาดยางบ้านคานางดุม ตำบลปungเลิศ อำเภอเมยวดี จังหวัดร้อยเอ็ด ขนาดผิวจราจร กว้าง 6.00 ม. ยาว 2,770 ม. หน้า 0.04 ม. พิกัดที่ตั้ง เริ่มต้น 16738'97.11"N 104710'86.82"E สิ้น	3	2	องค์การบริหารส่วนจังหวัดร้อยเอ็ด	20,581,700	-	-	-	-	20,581,700
346	ก่อสร้างถนนคอนกรีตเสริมเหล็ก สายบ้านศรีบูรพา หมู่ที่ 4 ตำบลชมสะอาด ? สายห้วยเรียงเคนน้อยไปถึงถนนลาดยางเมยวดี - โคกสี ตำบลชุมพร อำเภอเมยวดี จังหวัดร้อยเอ็ด ขนาดผิวจราจร กว้าง 5.00 ม. ยาว 1,720 ม. หน้า 0.15 ม. พิกัดที่ตั้ง เริ่มต้น 16738'25.17"N 104710'71.	3	2	องค์การบริหารส่วนจังหวัดร้อยเอ็ด	4,990,700	-	-	-	-	4,990,700
347	ปรับปรุงถนนผิวจราจร Para Asphalt concrete สายบ้านหนองสำราญ หมู่ที่ 5 ตำบลเมยวดี - บ้านโคกสี ตำบลชุมพร อำเภอเมยวดี จังหวัดร้อยเอ็ด ขนาดผิวจราจร กว้าง 5.00 ม. ยาว 2,000 ม. หน้า 0.04 ม. พิกัดที่ตั้ง เริ่มต้น 16740'17.8"N 104712'51.6"E สิ้นสุด 16739'04.8"N	3	2	องค์การบริหารส่วนจังหวัดร้อยเอ็ด	9,089,000	-	-	-	-	9,089,000
348	ก่อสร้างถนนคอนกรีตเสริมเหล็ก สายบ้านโป่ง หมู่ที่ 3 ตำบลปungเลิศ ? บ้านใหม่พัฒนา หมู่ที่ 7 ตำบลเมยวดี อำเภอเมยวดี จังหวัดร้อยเอ็ด ขนาดผิวจราจร กว้าง 5.00 ม. ยาว 1,430 ม. หน้า 0.15 ม. พิกัดที่ตั้ง เริ่มต้น 16725'22.4"N 104709'50.1"E สิ้นสุด 16724'58.2"N 1	3	2	องค์การบริหารส่วนจังหวัดร้อยเอ็ด	4,685,000	-	-	-	-	4,685,000
349	ก่อสร้างถนนลาดยางผิวทาง Asphalt concrete สายบ้านหนองแวงห้วยทราย หมู่ที่ 5 ตำบลชุมพร อำเภอเมยวดี - บ้านกุดเต่า หมู่ที่ 3 ตำบลภักโย อำเภอหนองพอก จังหวัดร้อยเอ็ด ขนาดผิวจราจร กว้าง 6.00 ม. ยาว 1,200 ม. หน้า 0.04 ม. พิกัดที่ตั้งเริ่มต้น 18704'39.1"N 104700'	3	2	องค์การบริหารส่วนจังหวัดร้อยเอ็ด	4,991,000	-	-	-	-	4,991,000
350	ปรับปรุงผิวถนนแอสฟัลติกคอนกรีต สายจากหน้าวัดบูรพาจนได้ บ้านจาน หมู่ที่ 4 ตำบลทุ่งเขาหลวง ? ถนนแจ้งสนิท ถนนทางหลวงแผ่นดิน หมายเลข 23 อำเภอทุ่งเขาหลวง จังหวัดร้อยเอ็ด ขนาดผิวจราจร กว้าง 6.00 ม. ยาว 2,480 ม. หน้า 0.05 ม. พิกัดที่ตั้ง เริ่มต้น 16705'07.66"	3	2	องค์การบริหารส่วนจังหวัดร้อยเอ็ด	5,388,000	-	-	-	-	5,388,000
351	ก่อสร้างถนนคอนกรีตเสริมเหล็ก สายบ้านหนองหล่ม หมู่ที่ 8 ตำบลเหล่า อำเภอทุ่งเขาหลวง ? ห้วยยางผอ เข้มตำบลชีเหล็ก อำเภออาจสามารถ จังหวัดร้อยเอ็ด ขนาดผิวจราจร กว้าง 4.00 ม. ยาว 997 ม. หน้า 0.15 ม. พิกัดที่ตั้ง เริ่มต้น 15793'45.69"N 103781'71.58"E สิ้นสุ	3	2	องค์การบริหารส่วนจังหวัดร้อยเอ็ด	2,200,000	-	-	-	-	2,200,000
352	ซ่อมแซมถนนคอนกรีตเสริมเหล็ก สายบ้านสหชัยพัฒนา หมู่ที่ 10 คลองโนนเดือ ตำบลมะขาม ? บ้านค้อชา หมู่ที่ 11 ตำบลบึงงาม อำเภอทุ่งเขาหลวง จังหวัดร้อยเอ็ด ขนาดผิวจราจร กว้าง 5.00 ม. ยาว 1,500 ม. หน้า 0.15 ม. พิกัดที่ตั้ง เริ่มต้น 16702'13.26"N 103788'76.62"E ลี	3	2	องค์การบริหารส่วนจังหวัดร้อยเอ็ด	4,220,000	-	-	-	-	4,220,000
353	ก่อสร้างถนนคอนกรีตเสริมเหล็ก ทางหลวงท้องถิ่น ร.อ.ก. 121-01 สายบ้านโนนยาง หมู่ที่ 12 ตำบลบึงงาม ? เขตตำบลเทอดไทย อำเภอทุ่งเขาหลวง จังหวัดร้อยเอ็ด ขนาดผิวจราจร กว้าง 5.00 ม. ยาว 1,582 ม. หน้า 0.15 ม. พิกัดที่ตั้ง เริ่มต้น 15797'26.72"N 103788'21.28"E สิ้นสุด	3	2	องค์การบริหารส่วนจังหวัดร้อยเอ็ด	4,300,000	-	-	-	-	4,300,000
354	ก่อสร้างสะพานคอนกรีตเสริมเหล็กข้ามห้วยตงเตียว บ้านปอู หมู่ที่ 3 ตำบลเทอดไทย ? บ้านผึกงาม หมู่ที่ 1 ตำบลทุ่งเขาหลวง อำเภอทุ่งเขาหลวง จังหวัดร้อยเอ็ด ขนาดผิวจราจร กว้าง 7.00 ม. ยาว 60.00 ม. พิกัดที่ตั้ง 16700'20.97"N 103785'04.94"E	3	2	องค์การบริหารส่วนจังหวัดร้อยเอ็ด	3,450,000	-	-	-	-	3,450,000
355	ก่อสร้างถนนคอนกรีตเสริมเหล็ก สายวัดป่าโนนเขาหลวง บ้านจาน หมู่ที่ 4 ตำบลทุ่งเขาหลวง อำเภอทุ่งเขาหลวง ? บ้านโนนราดี หมู่ที่ 7 ตำบลบึงนคร อำเภอธวัชบุรี จังหวัดร้อยเอ็ด ขนาดผิวจราจร กว้าง 4.00 ม. ยาว 650 ม. หน้า 0.15 ม. พิกัดที่ตั้ง เริ่มต้น 16705'70.53"N 10	3	2	องค์การบริหารส่วนจังหวัดร้อยเอ็ด	1,500,000	-	-	-	-	1,500,000

บัญชีรายการชุดโครงการ (Project Idea)					งบประมาณดำเนินการ					
ลำดับที่	แผนงาน /โครงการ	แหล่ง งปม.	ยุทธศาสตร์ ชาติ	หน่วยดำเนินการ	พ.ศ. 2566	พ.ศ. 2567	พ.ศ. 2568	พ.ศ. 2569	พ.ศ. 2570	พ.ศ. 2566 - 2570
356	ปรับปรุงขยายผิวจราจรลูกรัง สายบ้านห้วยสนุก หมู่ที่ 1 ? ห้วยคางเดียว ตำบลเหล่า อำเภอทุ่งเขาหลวง - บ้านห้วยบ่อ ตำบลไพศาล อำเภอศรีบุรี จังหวัดร้อยเอ็ด ขนาดผิวจราจร กว้าง 8.00 ม. ยาว 925 ม. พิกัดที่ตั้ง เริ่มต้น 15799°06.54'N 103782°12.25'E สิ้นสุด 15799°67	3	2	องค์การบริหารส่วน จังหวัดร้อยเอ็ด	1,195,000					1,195,000
357	ก่อสร้างถนนคอนกรีตเสริมเหล็ก สายบ้านห้วยน้อย หมู่ที่ 3 ตำบลทุ่งเขาหลวง อำเภอทุ่งเขาหลวง - บ้านห้วยบ่อ หมู่ที่ 3 ตำบลไพศาล อำเภอศรีบุรี จังหวัดร้อยเอ็ด ขนาดผิวจราจร กว้าง 4.00 ม. ยาว 884 ม. หน้า 0.15 ม. พิกัดที่ตั้ง เริ่มต้น 16701°82.07'N 103783°65.23"	3	2	องค์การบริหารส่วน จังหวัดร้อยเอ็ด	2,000,000					2,000,000
358	ก่อสร้างสะพานคอนกรีตเสริมเหล็กข้ามห้วยคางเดียว บ้าน เทอดไทย หมู่ที่ 1 ตำบลเทอดไทย ? บ้านท่าโพธิ์ หมู่ที่ 7 ตำบลทุ่งเขาหลวง อำเภอทุ่งเขาหลวง จังหวัดร้อยเอ็ด ขนาด ผิวจราจร กว้าง 7.00 ม. ยาว 40.00 ม. พิกัดที่ตั้ง 16700°20.97'N 103785°04.94'E	3	2	องค์การบริหารส่วน จังหวัดร้อยเอ็ด	3,400,000					3,400,000
359	ก่อสร้างถนนคอนกรีตเสริมเหล็ก สายบ้านดอนโง หมู่ที่ 9 ตำบลบึงงาม ? สะพานคอนกรีตตัดต่อตำบลเทอดไทย อำเภอทุ่งเขาหลวง จังหวัดร้อยเอ็ด ขนาดผิวจราจร กว้าง 5.00 ม. ยาว 1,640 ม. หน้า 0.15 ม. พิกัดที่ตั้ง เริ่มต้น 15797°52.38'N 103787°83.40'E สิ้นสุด 15797°66.	3	2	องค์การบริหารส่วน จังหวัดร้อยเอ็ด	5,309,000					5,309,000
360	ก่อสร้างสะพานคอนกรีตเสริมเหล็กข้ามห้วยคางเดียว บ้าน ห้วยสนุก หมู่ที่ 1 ตำบลเหล่า อำเภอทุ่งเขาหลวง ? บ้านห้วยบ่อ หมู่ที่ 7 ตำบลไพศาล อำเภอศรีบุรี จังหวัดร้อยเอ็ด ขนาด ผิวจราจร กว้าง 8.00 ม. ยาว 15.00 ม. พิกัดที่ตั้ง 15799°68.81'N 103782°55.07'E	3	2	องค์การบริหารส่วน จังหวัดร้อยเอ็ด	4,090,000					4,090,000
361	ก่อสร้างถนนคอนกรีตเสริมเหล็ก สายบ้านห้วยคำ หมู่ที่ 4 ตำบลคกกลาง ? เขตตำบลแดง อำเภอจตุรพักตรพิมาน จังหวัดร้อยเอ็ด ขนาดผิวจราจร กว้าง 5.00 ม. ยาว 605 ม. หน้า 0.15 ม. พิกัดที่ตั้ง เริ่มต้น 15782°17.66'N 103761°50.07'E สิ้นสุด 15782°47.04'N 103761°85.52"	3	2	องค์การบริหารส่วน จังหวัดร้อยเอ็ด	1,279,500					1,279,500
362	ซ่อมแซมผิวทาง Asphaltic Concrete ขึ้นพื้นทางดินซีเมนต์ ปรับปรุงด้วยยางธรรมชาติ สายบ้านดงเมืองจอก หมู่ที่ 8 ตำบลศรีโคตร - บ้านดงยาง ตำบลคกกลาง อำเภอจตุรพักตร พิมาน จังหวัดร้อยเอ็ด ขนาดผิวจราจร กว้าง 6.00 ม. ยาว 3,200 ม. หน้า 0.04 ม. พิกัดที่ตั้ง เริ่มต้น 15?	3	2	องค์การบริหารส่วน จังหวัดร้อยเอ็ด	8,180,000					8,180,000
363	ก่อสร้างทาง Asphaltic Concrete ขึ้นพื้นทางดินซีเมนต์ ปรับปรุงด้วยยางธรรมชาติ สายบ้านดอนแคน หมู่ที่ 5 ตำบล ศรีโคตร อำเภอจตุรพักตรพิมาน - บ้านหนองสังข์ ตำบล เหล่าหลวง อำเภอเกษตรวิสัย จังหวัดร้อยเอ็ด ขนาดผิวจราจร กว้าง 5.00 ม. ยาว 1,800 ม. หน้า 0.04 ม. พิกัดที่ตั้ง	3	2	องค์การบริหารส่วน จังหวัดร้อยเอ็ด	3,460,000					3,460,000
364	ก่อสร้างถนนลาดยางผิวจราจรแอสฟัลติกคอนกรีต (Asphaltic Concrete) สายบ้านโนนเมือง หมู่ที่ 11 ตำบลป่า สังข์ ? บ้านงูเหือง ตำบลแดง อำเภอจตุรพักตรพิมาน จังหวัดร้อยเอ็ด ขนาดผิวจราจร กว้าง 5.00 ม. ยาว 2,980 ม. หน้า 0.04 ม. พิกัดที่ตั้ง เริ่มต้น 15781°61.09'N	3	2	องค์การบริหารส่วน จังหวัดร้อยเอ็ด	9,752,000					9,752,000
365	ก่อสร้างถนนคอนกรีตเสริมเหล็ก สายบ้านคางเค็ง หมู่ที่ 4 ตำบลป่าสังข์ ? ถนนลาดยาง รว.3037 ตำบลป่าสังข์ อำเภอ จตุรพักตรพิมาน จังหวัดร้อยเอ็ด ขนาดผิวจราจร กว้าง 5.00 ม. ยาว 2,300 ม. หน้า 0.15 ม. พิกัดที่ตั้ง เริ่มต้น 15779°21.10'N 103767°20.18'E สิ้นสุด 15777'	3	2	องค์การบริหารส่วน จังหวัดร้อยเอ็ด	8,224,000					8,224,000
366	ก่อสร้างสะพานคอนกรีตเสริมเหล็ก บ้านป่าสังข์ หมู่ที่ 1 ตำบลป่าสังข์ ? บ้านพามูล หมู่ที่ 6 ตำบลคกกลาง อำเภอ จตุรพักตรพิมาน จังหวัดร้อยเอ็ด ขนาดผิวจราจร กว้าง 5.00 ม. ยาว 38.00 ม. พิกัดที่ตั้ง เริ่มต้น 15780°76.99'N 103763°72.04'E สิ้นสุด 15780°76.99'N 1	3	2	องค์การบริหารส่วน จังหวัดร้อยเอ็ด	5,000,000					5,000,000
367	ก่อสร้างถนนคอนกรีตเสริมเหล็ก สายบ้านหนองจอก หมู่ที่ 12 ตำบลหัวช้าง ? บ้านข่าใหญ่ ตำบลหนองเรือ อำเภอจตุรพักตร พิมาน จังหวัดร้อยเอ็ด ขนาดผิวจราจร กว้าง 5.00 ม. ยาว 2,000 ม. หน้า 0.15 ม. พิกัดที่ตั้ง เริ่มต้น 15748°47.0'N 103733°16.6'E สิ้นสุด 15749°03.1'N 103	3	2	องค์การบริหารส่วน จังหวัดร้อยเอ็ด	5,341,000					5,341,000
368	ก่อสร้างถนนคอนกรีตเสริมเหล็ก สายบ้านหนองจอก หมู่ที่ 7 ตำบลหัวช้าง ? บ้านข่าน้อย ตำบลหนองเรือ อำเภอจตุรพักตร พิมาน จังหวัดร้อยเอ็ด ขนาดผิวจราจร กว้าง 5.00 ม. ยาว 2,500 ม. หน้า 0.15 ม. พิกัดที่ตั้ง เริ่มต้น 15749°01.0'N 103733°23.2'E สิ้นสุด 15749°03.3'N 103?	3	2	องค์การบริหารส่วน จังหวัดร้อยเอ็ด	6,677,000					6,677,000

บัญชีรายการชุดโครงการ (Project Idea)					งบประมาณดำเนินการ					
ลำดับที่	แผนงาน /โครงการ	แหล่ง งปม.	ยุทธศาสตร์ ชาติ	หน่วยดำเนินการ	พ.ศ. 2566	พ.ศ. 2567	พ.ศ. 2568	พ.ศ. 2569	พ.ศ. 2570	พ.ศ. 2566 - 2570
369	ก่อสร้างถนนคอนกรีตเสริมเหล็ก สายบ้านอิน หมู่ที่ 15 ตำบลหัวช้าง - บ้านดงแดง ตำบลดงแดง อำเภอจตุรพักตรพิมาน จังหวัดร้อยเอ็ด ขนาดผิวจราจร กว้าง 4.00 ม. ยาว 3,000 ม. หน้า 0.15 ม. พิกัดที่ตั้ง เริ่มต้น 15°51'28.9"N 103°35'28.2"E สิ้นสุด 15°51'15.8"N 103°36'0	3	2	องค์การบริหารส่วนจังหวัดร้อยเอ็ด	6,572,000	-	-	-	-	6,572,000
370	ก่อสร้างถนนลาดยาง สายบ้านเมืองหงส์ หมู่ที่ 2 ตำบลเมืองหงส์ ? เขตเทศบาลตำบลโคกสาม อำเภอจตุรพักตรพิมาน จังหวัดร้อยเอ็ด ขนาดผิวจราจร กว้าง 4 - 7 ม. ยาว 2,500 ม. หน้า 0.04 ? 0.06 ม. พิกัดที่ตั้ง เริ่มต้น 15°87'81.83"N 103°50'71.75"E สิ้นสุด 15°88'88.45"N 1	3	2	องค์การบริหารส่วนจังหวัดร้อยเอ็ด	7,000,000	-	-	-	-	7,000,000
371	ซ่อมแซมผิวทางแอสฟัลต์ติกคอนกรีตปรับปรุงคุณภาพด้วยน้ำยางธรรมชาติ (โดยวิธี Pavement In-Place Recycling) สายบ้านดงแดง หมู่ที่ 14 ตำบลดงแดง อำเภอจตุรพักตรพิมาน - บ้านห้วยไฟ ตำบลบ้านคู อำเภออาจสามารถ จังหวัดร้อยเอ็ด ขนาดผิวจราจร กว้าง 6.00 ม. ยาว 4,200 ม. หน้า	3	2	องค์การบริหารส่วนจังหวัดร้อยเอ็ด	13,083,000	-	-	-	-	13,083,000
372	ซ่อมแซมผิวทางแอสฟัลต์ติกคอนกรีตปรับปรุงคุณภาพด้วยน้ำยางธรรมชาติ (โดยวิธี Pavement In-Place Recycling) สายบ้านดงแดง หมู่ที่ 14 ตำบลดงแดง ? บ้านห้วยน้ำค่า ตำบลดงกลาง อำเภอจตุรพักตรพิมาน จังหวัดร้อยเอ็ด ขนาดผิวจราจร กว้าง 5.00 ม. ยาว 1,400 ม. หน้า 0.04 ม. พิกัด	3	2	องค์การบริหารส่วนจังหวัดร้อยเอ็ด	3,657,000	-	-	-	-	3,657,000
373	ก่อสร้างถนนคอนกรีตเสริมเหล็ก สายบ้านหนองผือ หมู่ที่ 9 ตำบลหนองผือ - บ้านโคกลำม ตำบลโคกลำม อำเภอจตุรพักตรพิมาน จังหวัดร้อยเอ็ด ขนาดผิวจราจร กว้าง 5.00 ม. ยาว 2,830 ม. หน้า 0.15 ม. พิกัดที่ตั้ง เริ่มต้น 15°51'35.73"N 103°32'26.66"E สิ้นสุด 15°52'33.6	3	2	องค์การบริหารส่วนจังหวัดร้อยเอ็ด	7,924,000	-	-	-	-	7,924,000
374	ก่อสร้างถนนคอนกรีตเสริมเหล็ก สายบ้านขามน้อย หมู่ที่ 4 ตำบลหนองผือ ? บ้านหนองตอ ตำบลหัวช้าง อำเภอจตุรพักตรพิมาน จังหวัดร้อยเอ็ด ขนาดผิวจราจร กว้าง 5.00 ม. ยาว 1,800 ม. หน้า 0.15 ม. พิกัดที่ตั้ง เริ่มต้น 15°51'35.73"N 103°32'26.66"E สิ้นสุด 15°52'33.67"N 10	3	2	องค์การบริหารส่วนจังหวัดร้อยเอ็ด	4,668,000	-	-	-	-	4,668,000
375	ก่อสร้างถนนคอนกรีตเสริมเหล็ก สายบ้านสวนมอญ หมู่ที่ 4 ตำบลอีอ่อง ? บ้านหนองสิม ตำบลคูน้ำ อำเภอจตุรพักตรพิมาน จังหวัดร้อยเอ็ด ขนาดผิวจราจร กว้าง 5.00 ม. ยาว 2,300 ม. หน้า 0.15 ม. พิกัดที่ตั้ง เริ่มต้น 15°80'71.84"N 103°52'49.70"E สิ้นสุด 15°80'37.51"N 10	3	2	องค์การบริหารส่วนจังหวัดร้อยเอ็ด	8,020,000	-	-	-	-	8,020,000
376	ก่อสร้างถนนคอนกรีตเสริมเหล็ก สายบ้านอีอ่อง หมู่ที่ 3 ตำบลอีอ่อง ? บ้านน้ำสร้าง ตำบลศรีโคตร อำเภอจตุรพักตรพิมาน จังหวัดร้อยเอ็ด ขนาดผิวจราจร กว้าง 5.00 ม. ยาว 1,000 ม. หน้า 0.15 ม. พิกัดที่ตั้ง เริ่มต้น 15°78'12.56"N 103°52'06.98"E สิ้นสุด 15°77'95.23"N	3	2	องค์การบริหารส่วนจังหวัดร้อยเอ็ด	3,571,500	-	-	-	-	3,571,500
377	ก่อสร้างถนนคอนกรีตเสริมเหล็ก สายบ้านค้อ หมู่ที่ 2 ตำบลอีอ่อง - บ้านหนองตอ ตำบลหัวช้าง อำเภอจตุรพักตรพิมาน จังหวัดร้อยเอ็ด ขนาดผิวจราจร กว้าง 5.00 ม. ยาว 1,650 ม. หน้า 0.15 ม. พิกัดที่ตั้ง เริ่มต้น 15°80'72.74"N 103°80'37.26"E สิ้นสุด 15°52'47.46"N 103°5	3	2	องค์การบริหารส่วนจังหวัดร้อยเอ็ด	5,890,000	-	-	-	-	5,890,000
378	ปรับปรุงผิวทางจราจรแบบ Asphaltic Concrete สายบ้านทางดง หมู่ที่ 5 ตำบลน้ำใส ? บ้านผือ หมู่ที่ 11 ตำบลดงแดง อำเภอจตุรพักตรพิมาน จังหวัดร้อยเอ็ด ขนาดผิวจราจร กว้าง 6.00 ม. ยาว 2,300 ม. หน้า 0.04 ม. พิกัดที่ตั้ง เริ่มต้น 15°78'98.6"N 103°65'31.1"E สิ้นสุด	3	2	องค์การบริหารส่วนจังหวัดร้อยเอ็ด	6,831,000	-	-	-	-	6,831,000
379	ก่อสร้างถนนคอนกรีตเสริมเหล็ก สายบ้านดงแดง หมู่ที่ 14 ตำบลดงแดง ? บ้านป่าม่วง ตำบลป่าสีห์ อำเภอจตุรพักตรพิมาน จังหวัดร้อยเอ็ด ขนาดผิวจราจร กว้าง 4.00 ม. ยาว 450 ม. หน้า 0.15 ม. พิกัดที่ตั้ง เริ่มต้น 15°84'86.11"N 103°62'58.89"E สิ้นสุด 15°84'49.61"N 103°7	3	2	องค์การบริหารส่วนจังหวัดร้อยเอ็ด	965,000	-	-	-	-	965,000
380	ก่อสร้างถนนคอนกรีตเสริมเหล็ก สายบ้านเหล่าจัน หมู่ที่ 9 ตำบลดงแดง ? บ้านป่าม่วง ตำบลป่าสีห์ อำเภอจตุรพักตรพิมาน จังหวัดร้อยเอ็ด ขนาดผิวจราจร กว้าง 4.00 ม. ยาว 450 ม. หน้า 0.15 ม. พิกัดที่ตั้ง เริ่มต้น 15°83'72.14"N 103°64'54.95"E สิ้นสุด 15°83'03.47"N	3	2	องค์การบริหารส่วนจังหวัดร้อยเอ็ด	1,916,000	-	-	-	-	1,916,000
381	ก่อสร้างถนนคอนกรีตเสริมเหล็ก สายบ้านนาชม หมู่ที่ 9 ตำบลแสนสุข ? บ้านหนองแคน หมู่ที่ 2 ตำบลโพธิ์ใหญ่ อำเภอพนมไพร จังหวัดร้อยเอ็ด ขนาดผิวจราจร กว้าง 5.00 ม. ยาว 1,630 ม. หน้า 0.15 ม. พิกัดที่ตั้ง เริ่มต้น 15°73'49.77"N 104°07'15.02"E สิ้นสุด 15°72'11.91"N	3	2	องค์การบริหารส่วนจังหวัดร้อยเอ็ด	6,611,000	-	-	-	-	6,611,000

บัญชีรายการชุดโครงการ (Project Idea)					งบประมาณดำเนินการ					
ลำดับที่	แผนงาน /โครงการ	แหล่ง งบประมาณ	ยุทธศาสตร์ ชาติ	หน่วยดำเนินการ	พ.ศ. 2566	พ.ศ. 2567	พ.ศ. 2568	พ.ศ. 2569	พ.ศ. 2570	พ.ศ. 2566 - 2570
382	ก่อสร้างถนนคอนกรีตเสริมเหล็ก สายบ้านหนองเหล็ก หมู่ที่ 3 ตำบลโพธิ์ชัย อำเภอพนมไพร ? บ้านดอนกลอย หมู่ที่ 9 ตำบลหนองฮี อำเภอหนองฮี จังหวัดร้อยเอ็ด ขนาดผิวจราจร กว้าง 6.00 ม. ยาว 4,000 ม. หน้า 0.15 ม. พิกัดที่ตั้ง เริ่มต้น 1576234.9°N 10470307°E สิ้นสุด 15	3	2	องค์การบริหารส่วนจังหวัดร้อยเอ็ด	14,452,000	-	-	-	-	14,452,000
383	ก่อสร้างถนนคอนกรีตเสริมเหล็ก สายบ้านท่าสะอาด หมู่ที่ 8 ตำบลพนมไพร ? บ้านสระแก้ว หมู่ที่ 8 ตำบลสระแก้ว อำเภอพนมไพร จังหวัดร้อยเอ็ด ขนาดผิวจราจร กว้าง 5.00 ม. ยาว 180 ม. หน้า 0.15 ม. พิกัดที่ตั้ง เริ่มต้น 1570366.3°N 10470306°E สิ้นสุด 1570182.3°N 10470	3	2	องค์การบริหารส่วนจังหวัดร้อยเอ็ด	500,000	-	-	-	-	500,000
384	ก่อสร้างถนนคอนกรีตเสริมเหล็ก สายบ้านคำไฮ หมู่ที่ 1 ตำบลคำไฮ ? เขตตำบลคำไฮ อำเภอพนมไพร จังหวัดร้อยเอ็ด ขนาดผิวจราจร กว้าง 4.00 ม. ยาว 1,000 ม. หน้า 0.15 ม. พิกัดที่ตั้ง เริ่มต้น 1576238.28°N 10471654.0°E สิ้นสุด 1576230.94°N 10471572.81°E	3	2	องค์การบริหารส่วนจังหวัดร้อยเอ็ด	2,699,000	-	-	-	-	2,699,000
385	ก่อสร้างถนนคอนกรีตเสริมเหล็ก สายบ้านท่าสะพาน หมู่ที่ 4 ตำบลกุดน้ำใส - บ้านหนองกุงใหญ่ หมู่ที่ 8 ตำบลโพธิ์ใหญ่ อำเภอพนมไพร จังหวัดร้อยเอ็ด ขนาดผิวจราจร กว้าง 4.00 ม. ยาว 4,000 ม. หน้า 0.15 ม. พิกัดที่ตั้ง เริ่มต้น 1575038.2°N 10472454°E สิ้นสุด 1574630	3	2	องค์การบริหารส่วนจังหวัดร้อยเอ็ด	8,934,700	-	-	-	-	8,934,700
386	ก่อสร้างถนนลูกรังพร้อมบดอัดแน่น สายบ้านวาริสมบูรณ หมู่ที่ 10 ตำบลวาริสวัสดิ์ อำเภอพนมไพร ? บ้านดอนกลอย หมู่ที่ 14 ตำบลหนองฮี อำเภอหนองฮี จังหวัดร้อยเอ็ด ขนาดผิวจราจร กว้าง 6.00 ม. ยาว 7,000 ม. หน้า 0.10 ม. พิกัดที่ตั้ง เริ่มต้น 1574059°N 10470147°E ลี	3	2	องค์การบริหารส่วนจังหวัดร้อยเอ็ด	5,700,000	-	-	-	-	5,700,000
387	ก่อสร้างถนนคอนกรีตเสริมเหล็ก สายบ้านค้อ หมู่ที่ 1 ตำบลค้อใหญ่ ? บ้านโป่ง หมู่ที่ 4 ตำบลคำไฮ อำเภอพนมไพร จังหวัดร้อยเอ็ด ขนาดผิวจราจร กว้าง 4.00 ม. ยาว 2,690 ม. หน้า 0.15 ม. พิกัดที่ตั้ง เริ่มต้น 1573554.52°N 10470917.37°E สิ้นสุด 1573616.31°N 1047102	3	2	องค์การบริหารส่วนจังหวัดร้อยเอ็ด	5,501,000	-	-	-	-	5,501,000
388	ปรับปรุงถนนคอนกรีตเสริมเหล็ก และวางท่อระบายน้ำ สายบ้านห้วยนา หมู่ที่ 6 ตำบลหนองพิไทย อำเภอพนมไพร ? บ้านคำรินทร์ หมู่ที่ 7 ตำบลข้างเมือง อำเภอสุวรรณภูมิ จังหวัดร้อยเอ็ด ขนาดผิวจราจร กว้าง 4.00 ม. ยาว 900 ม. หน้า 0.15 ม. พิกัดที่ตั้ง เริ่มต้น 1573923.4°N	3	2	องค์การบริหารส่วนจังหวัดร้อยเอ็ด	1,868,000	-	-	-	-	1,868,000
389	ก่อสร้างถนนคอนกรีตเสริมเหล็ก สายบ้านชะโด หมู่ที่ 11 ตำบลพนมไพร ? บ้านเขย้อม หมู่ที่ 8 ตำบลนาवल อำเภอพนมไพร จังหวัดร้อยเอ็ด ขนาดผิวจราจร กว้าง 5.00 ม. ยาว 180 ม. หน้า 0.15 ม. พิกัดที่ตั้ง เริ่มต้น 1571140°N 10470945°E สิ้นสุด 1571320°N 10471145°E	3	2	องค์การบริหารส่วนจังหวัดร้อยเอ็ด	500,000	-	-	-	-	500,000
390	ก่อสร้างถนนคอนกรีตเสริมเหล็ก สายบ้านดอนคำ หมู่ที่ 9 ตำบลคำไฮ อำเภอพนมไพร จังหวัดร้อยเอ็ด ? สะพานข้ามแม่น้ำชี ตำบลสงเปลือย อำเภอคำชะโนด จังหวัดยโสธร ขนาดผิวจราจร กว้าง 4.00 ม. ยาว 1,600 ม. หน้า 0.15 ม. พิกัดที่ตั้ง เริ่มต้น 1576231.50°N 10471717.54°	3	2	องค์การบริหารส่วนจังหวัดร้อยเอ็ด	3,365,000	-	-	-	-	3,365,000
391	ก่อสร้างถนนคอนกรีตเสริมเหล็ก สายบ้านกุดน้ำใส หมู่ที่ 2 ตำบลกุดน้ำใส ? บ้านคอนแดง หมู่ที่ 1 ตำบลแสนสุข อำเภอพนมไพร จังหวัดร้อยเอ็ด ขนาดผิวจราจร กว้าง 4.00 ม. ยาว 4,100 ม. หน้า 0.15 ม. พิกัดที่ตั้ง เริ่มต้น 1571743°N 10474005°E สิ้นสุด 1571753°N 104740	3	2	องค์การบริหารส่วนจังหวัดร้อยเอ็ด	9,128,400	-	-	-	-	9,128,400
392	ก่อสร้างถนนคอนกรีตเสริมเหล็ก สายบ้านคำเม็ก หมู่ที่ 13 ตำบลโคกสว่าง ? บ้านหนองเหล็ก หมู่ที่ 3 ตำบลโพธิ์ชัย อำเภอพนมไพร จังหวัดร้อยเอ็ด ขนาดผิวจราจร กว้าง 5.00 ม. ยาว 1,630 ม. หน้า 0.15 ม. พิกัดที่ตั้ง เริ่มต้น 1772946.4°N 10470130.78°E สิ้นสุด 1772985.	3	2	องค์การบริหารส่วนจังหวัดร้อยเอ็ด	4,251,000	-	-	-	-	4,251,000
393	ก่อสร้างถนนคอนกรีตเสริมเหล็ก สายบ้านกลาง หมู่ที่ 2 ตำบลค้อใหญ่ ? วัดป่าบงกช ตำบลคำไฮ อำเภอพนมไพร จังหวัดร้อยเอ็ด ขนาดผิวจราจร กว้าง 4.00 ม. ยาว 876 ม. หน้า 0.15 ม. พิกัดที่ตั้ง เริ่มต้น 1573711.44°N 10470910.06°E สิ้นสุด 1573727.84°N 10470933.54°E	3	2	องค์การบริหารส่วนจังหวัดร้อยเอ็ด	1,791,000	-	-	-	-	1,791,000
394	ปรับปรุงผิวจราจรด้วยหินลูกรัง พร้อมบดอัดแน่นและวางท่อระบายน้ำ สายบ้านห้วยนา หมู่ที่ 6 ตำบลหนองพิไทย อำเภอพนมไพร ? บ้านหนองตาโกสี หมู่ที่ 17 ตำบลหนองฮี อำเภอหนองฮี จังหวัดร้อยเอ็ด ขนาดผิวจราจร กว้าง 5.00 ม. ยาว 6,200 ม. หน้า 0.04 ม. พิกัดที่ตั้ง เริ่มต้น	3	2	องค์การบริหารส่วนจังหวัดร้อยเอ็ด	3,310,000	-	-	-	-	3,310,000

บัญชีรายการชุดโครงการ (Project Idea)					งบประมาณดำเนินการ					
ลำดับที่	แผนงาน /โครงการ	แหล่ง งปม.	ยุทธศาสตร์ ชาติ	หน่วยดำเนินการ	พ.ศ. 2566	พ.ศ. 2567	พ.ศ. 2568	พ.ศ. 2569	พ.ศ. 2570	พ.ศ. 2566 - 2570
395	ก่อสร้างถนนลาดยางผิวจราจรAsphaltic Concrete สายบ้านสมสะอาด หมู่ที่ 3 ตำบลวาริชวีดี ? ทางหลวงหมายเลข 2043 อำเภอพนมไพร จังหวัดร้อยเอ็ด ขนาดผิวจราจร กว้าง 5.00 ม. ยาว 905 ม. หน้า 0.04 ม. พิกัดที่ตั้ง เริ่มต้น 15742'38.4"N 104703'16.4"E สิ้นสุด 15742'39.8"	3	2	องค์การบริหารส่วนจังหวัดร้อยเอ็ด	2,840,000					2,840,000
396	ก่อสร้างถนนลาดยางผิวจราจรAsphaltic Concrete สายบ้านยาเดี่ยว หมู่ที่ 4 ตำบลโพธิ์ใหญ่ ? ทางหลวงหมายเลข 2043 อำเภอพนมไพร จังหวัดร้อยเอ็ด ขนาดผิวจราจร กว้าง 6.00 ม. ยาว 1,600 ม. หน้า 0.04 ม. พิกัดที่ตั้ง เริ่มต้น 15744'21.1N 104700'27.1"E สิ้นสุด 15745'05.6	3	2	องค์การบริหารส่วนจังหวัดร้อยเอ็ด	6,000,000					6,000,000
397	ก่อสร้างถนนแอสฟัลท์ ดิคอนกรีต (Asphaltic Concrete) สายบ้านยางคำ หมู่ที่ 6 ตำบลกกกุง ? บ้านดงเกลือ หมู่ที่ 10 ตำบลคูเมือง อำเภอเมืองสรวง จังหวัดร้อยเอ็ด ขนาดผิวจราจร กว้าง 5.00 ม. ยาว 2,235 ม. หน้า 0.04 ม. พิกัดที่ตั้ง เริ่มต้น 17741'22.1"N 103768'10.9"E	3	2	องค์การบริหารส่วนจังหวัดร้อยเอ็ด	6,897,500					6,897,500
398	ก่อสร้างถนนลาดยาง สายหนองหินน้อย หมู่ที่ 6 ตำบลหนองหิน ? บ้านหนองยาง หมู่ที่ 5 ตำบลกกกุง อำเภอเมืองสรวง จังหวัดร้อยเอ็ด ขนาดผิวจราจร กว้าง 6.00 ม. ยาว 2,400 ม. หน้า 0.05 ม. พิกัดที่ตั้ง เริ่มต้น 15776'57.0"N 103778'99.5"E สิ้นสุด 15776'31.6"N 103778'5	3	2	องค์การบริหารส่วนจังหวัดร้อยเอ็ด	9,730,000					9,730,000
399	ก่อสร้างถนนคอนกรีตเสริมเหล็ก สายบ้านโนนคูเมือง หมู่ที่ 3 ตำบลคูเมือง อำเภอเมืองสรวง ? บ้านหนองบัวเลิง หมู่ที่ 5 ตำบลป่าสีงษ์ อำเภอจตุรพักตรพิมาน จังหวัดร้อยเอ็ด ขนาดผิวจราจร กว้าง 5.00 ม. ยาว 1,450 ม. หน้า 0.15 ม. พิกัดที่ตั้ง เริ่มต้น 17744'07.08"N 1037	3	2	องค์การบริหารส่วนจังหวัดร้อยเอ็ด	4,000,000					4,000,000
400	ปรับปรุงผิวจราจร Asphaltic Concrete (โดยวิธี Pavement in-Place Recycling) สายบ้านเมืองสรวง หมู่ที่ 6 ตำบลเมืองสรวง ? ถนน ทล.215 (กม.29+850) (สายทางร้อยเอ็ด - สุวรรณภูมิ) บ้านหนองผือ หมู่ที่ 1 ตำบลหนองผือ อำเภอเมืองสรวง จังหวัดร้อยเอ็ด ขนาดผิวจราจร กว้าง 6	3	2	องค์การบริหารส่วนจังหวัดร้อยเอ็ด	9,120,000					9,120,000
401	ปรับปรุงผิวจราจร Asphaltic Concrete (โดยวิธี Pavement in-Place Recycling) สายบ้านป่ายาง หมู่ที่ 2 ตำบลหนองผือ อำเภอเมืองสรวง ? บ้านดงเค็ง หมู่ที่ 4 ตำบลป่าสีงษ์ อำเภอจตุรพักตรพิมาน จังหวัดร้อยเอ็ด ขนาดผิวจราจร กว้าง 6.00 ม. ยาว 3,100 ม. หน้า 0.04 ม. พิกัด	3	2	องค์การบริหารส่วนจังหวัดร้อยเอ็ด	10,570,000					10,570,000
402	ก่อสร้างและปรับปรุงถนนลาดยาง Asphaltic Concrete (โดยวิธี Pavement in-Place Recycling) สายบ้านป่าพน หมู่ที่ 8 ? บ้านพังหาด หมู่ที่ 5 ตำบลคูเมือง ? บ้านหนองผือ ? โนนคือ หมู่ที่ 8 ตำบลหนองผือ อำเภอเมืองสรวง จังหวัดร้อยเอ็ด ขนาดผิวจราจร กว้าง 6.00 ม. ยาว 2	3	2	องค์การบริหารส่วนจังหวัดร้อยเอ็ด	9,110,000					9,110,000
403	ก่อสร้างถนนลาดยาง สายบ้านดงเค็ง หมู่ที่ 7 ตำบลหนองหิน อำเภอเมืองสรวง ? บ้านน้อยคูขาม หมู่ที่ 12 ตำบลน้ำคำ อำเภอสุวรรณภูมิ จังหวัดร้อยเอ็ด ขนาดผิวจราจร กว้าง 6.00 ม. ยาว 1,800 ม. หน้า 0.04 ม. พิกัดที่ตั้ง เริ่มต้น 15777'99.0"N 103782'68.2"E สิ้นสุด 15776'	3	2	องค์การบริหารส่วนจังหวัดร้อยเอ็ด	10,170,000					10,170,000
404	ก่อสร้างถนนแอสฟัลท์ ดิคอนกรีต (Asphaltic Concrete) สายบ้านคอบู้ หมู่ที่ 9 ตำบลกกกุง ? บ้านดงเกลือ หมู่ที่ 10 ตำบลคูเมือง อำเภอเมืองสรวง จังหวัดร้อยเอ็ด ขนาดผิวจราจร กว้าง 5.00 ม. ยาว 1,930 ม. หน้า 0.04 ม. พิกัดที่ตั้ง เริ่มต้น 17742'98.3"N 103765'92.1	3	2	องค์การบริหารส่วนจังหวัดร้อยเอ็ด	6,165,700					6,165,700
405	กิจกรรมหลัก 215.1 ก่อสร้างระบบระบายน้ำถนนเทวภิบาลซอย 4 แยก 1 ตำบลในเมือง อำเภอเมืองร้อยเอ็ด จังหวัดร้อยเอ็ด โดยดำเนินการก่อสร้างรางยู+ฟ้าวี คสล. 2 ข้างทาง ความยาว 220 ม. พิกัดที่ตั้ง เริ่มต้น 16703'31.5"N 103737'43.0"E สิ้นสุด 16703'30.7"N 103737'46.4"	3	2	องค์การบริหารส่วนจังหวัดร้อยเอ็ด	420,000					420,000
406	กิจกรรมหลัก 215.2 ก่อสร้างระบบระบายน้ำถนนเทวภิบาลซอย 4 แยก 3 ตำบลในเมือง อำเภอเมืองร้อยเอ็ด จังหวัดร้อยเอ็ด โดยดำเนินการก่อสร้างรางยู+ฟ้าวี คสล. 2 ข้างทาง ความยาว 220 ม. พิกัดที่ตั้ง เริ่มต้น 16703'30.1"N 103737'42.6"E สิ้นสุด 16703'29.3"N 103737'46.1	3	2	องค์การบริหารส่วนจังหวัดร้อยเอ็ด	420,000					420,000

บัญชีรายการชุดโครงการ (Project Idea)					งบประมาณดำเนินการ					
ลำดับที่	แผนงาน /โครงการ	แหล่ง งปม.	ยุทธศาสตร์ ชาติ	หน่วยดำเนินการ	พ.ศ. 2566	พ.ศ. 2567	พ.ศ. 2568	พ.ศ. 2569	พ.ศ. 2570	พ.ศ. 2566 - 2570
420	ซ่อมแซมผิวทางแอสฟัลต์คอนกรีตปรับปรุงคุณภาพด้วยยางธรรมชาติ (NATURAL RUBBERETE) สายทางแยกทางหลวง 2044 ตำบลเกาะแก้ว ? บ้านท่าม่วง หมู่ที่ 2 ตำบลท่าม่วง อำเภอเสลภูมิ จังหวัดร้อยเอ็ด ขนาดผิวจราจร กว้าง 6.00 ม. ยาว 960 ม. หนา 0.04 ม. พิกัดที่ตั้ง เริ่มต้น 16	3	2	องค์การบริหารส่วนจังหวัดร้อยเอ็ด	3,640,000	-	-	-	-	3,640,000
421	ก่อสร้างถนนแอสฟัลต์คอนกรีต (ASPHALT CONCRETE) สายบ้านท่าม่วง หมู่ที่ 4 ตำบลท่าม่วง ? บ้านโคกสูง ตำบลเกาะแก้ว - ถนนทางหลวง2044 (สายร้อยเอ็ด-โพนทอง) อำเภอเสลภูมิ จังหวัดร้อยเอ็ด ขนาดผิวจราจร กว้าง 6.00 ม. ยาว 1,100 ม. หนา 0.04 ม. พิกัดที่ตั้ง เริ่มต้น 16?	3	2	องค์การบริหารส่วนจังหวัดร้อยเอ็ด	5,000,000	-	-	-	-	5,000,000
422	ก่อสร้างถนนคอนกรีตเสริมเหล็ก สายบ้านนาเจริญ หมู่ที่ 6 ตำบลภูเงิน ? บ้านหนองไผ่ ตำบลศรีวิชัย อำเภอเสลภูมิ จังหวัดร้อยเอ็ด ขนาดผิวจราจร กว้าง 5.00 ม. ยาว 2,330 ม. หนา 0.15 ม. พิกัดที่ตั้ง เริ่มต้น 1671002.1°N 10470907.8°E สิ้นสุด 1671165.4°N 1047080°E	3	2	องค์การบริหารส่วนจังหวัดร้อยเอ็ด	6,488,200	-	-	-	-	6,488,200
423	ก่อสร้างถนนคอนกรีตเสริมเหล็ก สายบ้านห้วย หมู่ที่ 1 ตำบลภูเงิน ? บ้านโนนสว่าง ตำบลบึงเกลือ อำเภอเสลภูมิ จังหวัดร้อยเอ็ด ขนาดผิวจราจร กว้าง 5.00 ม. ยาว 4,000 ม. หนา 0.15 ม. พิกัดที่ตั้ง เริ่มต้น 1772946.4°N 10470130.78°E สิ้นสุด 1772985.5°N 10470160.	3	2	องค์การบริหารส่วนจังหวัดร้อยเอ็ด	11,352,000	-	-	-	-	11,352,000
424	ก่อสร้างถนนคอนกรีตเสริมเหล็ก สายบ้านหนองหัว หมู่ 3 ตำบลวังหลวง ? โนนผด ตำบลสนางษ อำเภอเสลภูมิ จังหวัดร้อยเอ็ด ขนาดผิวจราจร กว้าง 5.00 ม. ยาว 1,439 ม. หนา 0.15 ม. พิกัดที่ตั้ง เริ่มต้น 1762223.7°N 10379076.0°E สิ้นสุด 1778329.4°N 10379034.6°E	3	2	องค์การบริหารส่วนจังหวัดร้อยเอ็ด	4,471,000	-	-	-	-	4,471,000
425	ก่อสร้างถนนคอนกรีตเสริมเหล็ก สายบ้านนา หมู่ที่ 14 ตำบลวังหลวง ? บ้านป่าซี้ ตำบลนาเมือง อำเภอเสลภูมิ จังหวัดร้อยเอ็ด ขนาดผิวจราจร กว้าง 5.00 ม. ยาว 1,125 ม. หนา 0.15 ม. พิกัดที่ตั้ง เริ่มต้น 1777604.9°N 10379299.0°E สิ้นสุด 1777576.6°N 10379192.9°E	3	2	องค์การบริหารส่วนจังหวัดร้อยเอ็ด	3,340,000	-	-	-	-	3,340,000
426	ปรับปรุงผิวทางแอสฟัลต์คอนกรีต สายบ้านนาแซง ? โนนผด หมู่ 1 ตำบลสนางษ ? เขตตำบลวังหลวง อำเภอเสลภูมิ จังหวัดร้อยเอ็ด ขนาดผิวจราจร กว้าง 5.00 ม. ยาว 3,000 ม. หนา 0.04 ม. พิกัดที่ตั้ง เริ่มต้น 1778368.54°N 10378902.35°E สิ้นสุด 1778362.67°N 10379162	3	2	องค์การบริหารส่วนจังหวัดร้อยเอ็ด	4,848,000	-	-	-	-	4,848,000
427	ซ่อมแซมผิวทางแอสฟัลต์คอนกรีต สายบ้านโค่น หมู่ที่ 5 ตำบลสนางษ ? บ้านดอนหวาย ตำบลท่าม่วง อำเภอเสลภูมิ จังหวัดร้อยเอ็ด ขนาดผิวจราจร กว้าง 6.00 ม. ยาว 780 ม. หนา 0.04 ม. พิกัดที่ตั้ง เริ่มต้น 1778810.75°N 10379004.44°E สิ้นสุด 1778843.93°N 10379009	3	2	องค์การบริหารส่วนจังหวัดร้อยเอ็ด	3,983,000	-	-	-	-	3,983,000
428	ก่อสร้างถนนคอนกรีตเสริมเหล็ก สายบ้านโนนสวรรค์ หมู่ที่ 3 ตำบลบึงเกลือ ? บ้านนาทม ตำบลภูเงิน อำเภอเสลภูมิ จังหวัดร้อยเอ็ด ขนาดผิวจราจร กว้าง 5.00 ม. ยาว 321 ม. หนา 0.15 ม. พิกัดที่ตั้ง เริ่มต้น 1670290.54°N 10470334.92°E สิ้นสุด 1670322.79°N 10470328.	3	2	องค์การบริหารส่วนจังหวัดร้อยเอ็ด	886,000	-	-	-	-	886,000
429	ปรับปรุงถนนผิวจราจรลูกรัง สายบ้านบ่อ หมู่ที่ 7 ตำบลบึงเกลือ ? บ้านนาแก ตำบลเมืองไพร อำเภอเสลภูมิ จังหวัดร้อยเอ็ด ขนาดผิวจราจร กว้าง 4 - 6 ม. ยาว 1,500 ม. หนา 0.15 ม. พิกัดที่ตั้ง เริ่มต้น 1670412.49°N 10470051.67°E สิ้นสุด 1670325.66°N 1037995	3	2	องค์การบริหารส่วนจังหวัดร้อยเอ็ด	499,000	-	-	-	-	499,000
430	ปรับปรุงผิวทางแอสฟัลต์คอนกรีตปรับปรุงคุณภาพด้วยยางธรรมชาติ สายบ้านทรายมูล หมู่ที่ 4 ตำบลขาว ? บ้านโพธิ์ขัน ตำบลนางาม อำเภอเสลภูมิ จังหวัดร้อยเอ็ด ขนาดผิวจราจร กว้าง 5.00 ม. ยาว 2,300 ม. หนา 0.04 ม. พิกัดที่ตั้ง เริ่มต้น 1575513.85°N 10470474.6°E สิ้นสุด	3	2	องค์การบริหารส่วนจังหวัดร้อยเอ็ด	4,960,000	-	-	-	-	4,960,000
431	ก่อสร้างถนนคอนกรีตเสริมเหล็ก สายบ้านสีเสียด หมู่ที่ 1 ตำบลศรีวิชัย อำเภอเสลภูมิ ? บ้านหนองผือ หมู่ที่ 5 ตำบลพรมสวรรค์ อำเภอโพนทอง จังหวัดร้อยเอ็ด ขนาดผิวจราจร กว้าง 6.00 ม. ยาว 330 ม. หนา 0.15 ม. พิกัดที่ตั้ง เริ่มต้น 1671498.61°N 10470716.81°E สิ้นสุด	3	2	องค์การบริหารส่วนจังหวัดร้อยเอ็ด	1,089,000	-	-	-	-	1,089,000
432	ก่อสร้างถนนคอนกรีตเสริมเหล็ก สายสาย รอ.ถ159-02 บ้านศรีวิชัย หมู่ที่ 6 ตำบลศรีวิชัย อำเภอเสลภูมิ ? บ้านโนนชัยศรี หมู่ที่ 1 ตำบลโคกแก้ว อำเภอโพนทอง จังหวัดร้อยเอ็ด ขนาดผิวจราจร กว้าง 6.00 ม. ยาว 570 ม. หนา 0.15 ม. พิกัดที่ตั้ง เริ่มต้น 1671521.04°N 1047	3	2	องค์การบริหารส่วนจังหวัดร้อยเอ็ด	1,862,000	-	-	-	-	1,862,000
433	ก่อสร้างถนนลาดยาง Asphalt Concrete สายบ้านดอนสิบก หมู่ 3 ตำบลหนองหลวง - บ้านดอนทอน หมู่ 6 ตำบลท่าม่วง อำเภอเสลภูมิ จังหวัดร้อยเอ็ด ขนาดผิวจราจร กว้าง 5.00 ม. ยาว 1,000 ม. หนา 0.04 ม. พิกัดที่ตั้ง เริ่มต้น 1671159.09°N 10379344.95°E สิ้นสุด 1671552.0	3	2	องค์การบริหารส่วนจังหวัดร้อยเอ็ด	3,500,000	-	-	-	-	3,500,000

บัญชีรายการชุดโครงการ (Project Idea)					งบประมาณดำเนินการ					
ลำดับที่	แผนงาน /โครงการ	แหล่ง งปม.	ยุทธศาสตร์ ชาติ	หน่วยดำเนินการ	พ.ศ. 2566	พ.ศ. 2567	พ.ศ. 2568	พ.ศ. 2569	พ.ศ. 2570	พ.ศ. 2566 - 2570
434	ก่อสร้างถนนลาดยาง Asphalt Concrete สายบ้านหนองสำราญ หมู่ที่ 4 ตำบลหนองหลวง ? บ้านลาด ตำบลนาเมือง อำเภอเสลภูมิ จังหวัดร้อยเอ็ด ขนาดผิวจราจร กว้าง 6.00 ม. ยาว 3,800 ม. หน้า 0.04 ม. พิกัดที่ตั้ง เริ่มต้น 16712'81.60"N 103792'19.33"E สิ้นสุด 16715'52.09"N 1	3	2	องค์การบริหารส่วนจังหวัดร้อยเอ็ด	15,160,000	-	-	-	-	15,160,000
435	ก่อสร้างถนนคอนกรีตเสริมเหล็ก สายบ้านหนองจอก หมู่ที่ 5 ตำบลเหล่าน้อย ? บ้านหนองหัว ตำบลศรีวิชัย อำเภอเสลภูมิ จังหวัดร้อยเอ็ด ขนาดผิวจราจร กว้าง 5.00 ม. ยาว 1,000 ม. หน้า 0.15 ม. พิกัดที่ตั้ง เริ่มต้น 16709'29.51"N 104703'35.88"E สิ้นสุด 16709'88.42"N 10	3	2	องค์การบริหารส่วนจังหวัดร้อยเอ็ด	2,961,000	-	-	-	-	2,961,000
436	ก่อสร้างถนนคอนกรีตเสริมเหล็ก สายบ้านวังเข หมู่ที่ 4 ตำบลเหล่าน้อย ? บ้านบาโค ตำบลภูเงิน อำเภอเสลภูมิ จังหวัดร้อยเอ็ด ขนาดผิวจราจร กว้าง 5.00 ม. ยาว 1,000 ม. หน้า 0.15 ม. พิกัดที่ตั้ง เริ่มต้น 16706'21.16"N 104703'64.40"E สิ้นสุด 16709'05.71"N 104704'43.4	3	2	องค์การบริหารส่วนจังหวัดร้อยเอ็ด	2,961,000	-	-	-	-	2,961,000
437	ก่อสร้างถนนลาดยาง Asphalt Concrete สายบ้านท่าสี หมู่ที่ 3 ตำบลเกาะแก้ว อำเภอเสลภูมิ - บ้านหนองตอ ตำบลโคกสูง อำเภอโพนทอง จังหวัดร้อยเอ็ด ขนาดผิวจราจร กว้าง 6.00 ม. ยาว 2,900 ม. หน้า 0.05 ม. พิกัดที่ตั้ง เริ่มต้น 16718'66.76"N 103784'75.47"E สิ้นสุด 16720'	3	2	องค์การบริหารส่วนจังหวัดร้อยเอ็ด	16,180,000	-	-	-	-	16,180,000
438	ก่อสร้างถนนลาดยาง Asphalt Concrete สายถนนท่าสี ขอย หมู่ที่ 4 ตำบลเกาะแก้ว อำเภอเสลภูมิ - บ้านเชิงใหม่ ตำบลเชิงใหม่ อำเภอโพธิ์ชัย จังหวัดร้อยเอ็ด ขนาดผิวจราจร กว้าง 6.00 ม. ยาว 2,327 ม. หน้า 0.05 ม. พิกัดที่ตั้ง เริ่มต้น 16718'70.82"N 103784'52.67"E สิ้นสุด 167	3	2	องค์การบริหารส่วนจังหวัดร้อยเอ็ด	13,550,000	-	-	-	-	13,550,000
439	ก่อสร้างถนนลาดยางผิวแอสฟัลท์ติกคอนกรีต สายบ้านท่าแห หมู่ที่ 12 ตำบลเมืองโพธิ์ ? ถนนแจ้งสนิท ทางหลวงหมายเลข 23 อำเภอเสลภูมิ จังหวัดร้อยเอ็ด ขนาดผิวจราจร กว้าง 6.00 ม. ยาว 2,328 ม. หน้า 0.04 ม. พิกัดที่ตั้ง เริ่มต้น 15759'15.11"N 103759'57.14"E สิ้นสุด 1575	3	2	องค์การบริหารส่วนจังหวัดร้อยเอ็ด	13,100,000	-	-	-	-	13,100,000
440	ซ่อมแซมผิวลูกรังถนนผิวจราจรลูกรัง สายบ้านโนนคำ หมู่ที่ 6,14 ตำบลเมืองโพธิ์ (จากสามแยกถนนแจ้งสนิท) ? ฝ่ายน้ำล้นตำบลบึงเกลือ อำเภอเสลภูมิ จังหวัดร้อยเอ็ด ขนาดผิวจราจร กว้าง 6.00 ม. ยาว 2,970 ม. พิกัดที่ตั้ง เริ่มต้น 15757'53.78"N 104702'22.59"E สิ้นสุด 15758	3	2	องค์การบริหารส่วนจังหวัดร้อยเอ็ด	1,913,400	-	-	-	-	1,913,400
441	ก่อสร้างถนนคอนกรีตเสริมเหล็ก สายบ้านป่าซิว หมู่ที่ 12 (จากถนนเสลภูมิ ? คำโพนสูง) ? เขตตำบลเมืองโพธิ์ อำเภอเสลภูมิ จังหวัดร้อยเอ็ด ขนาดผิวจราจร กว้าง 5.00 ม. ยาว 1,058 ม. หน้า 0.15 ม. พิกัดที่ตั้ง เริ่มต้น 16730'31"N 103758'58.27"E สิ้นสุด 16722'12.6"N 1037	3	2	องค์การบริหารส่วนจังหวัดร้อยเอ็ด	3,023,900	-	-	-	-	3,023,900
442	ปรับปรุงถนนลาดยาง สายบ้านวัง หมู่ที่ 15 - บ้านยาง หมู่ที่ 2 ตำบลนาเมือง ? เขตตำบลเสลภูมิ อำเภอเสลภูมิ จังหวัดร้อยเอ็ด ขนาดผิวจราจร กว้าง 4.00 ม. ยาว 533 ม. หน้า 0.04 ม. พิกัดที่ตั้ง เริ่มต้น 16732'90.4"N 103754'17.56"E สิ้นสุด 16733'99.0"N 103754'15.88	3	2	องค์การบริหารส่วนจังหวัดร้อยเอ็ด	925,000	-	-	-	-	925,000
443	ซ่อมแซมผิวลาดยางแอสฟัลท์ติกคอนกรีต สายบ้านใหม่รุ่งเจริญ หมู่ที่ 10 ตำบลบึงงาม - บ้านเหล่าโพนงาม หมู่ที่ 8 ตำบลภูเขาทอง อำเภอหนองพอก จังหวัดร้อยเอ็ด ขนาดผิวจราจร กว้าง 6.00 ม. ยาว 1,520 ม. หน้า 0.05 ม. พิกัดที่ตั้ง เริ่มต้น 18708'66.4"N 104719'83.2"E สิ้นสุด	3	2	องค์การบริหารส่วนจังหวัดร้อยเอ็ด	4,880,000	-	-	-	-	4,880,000
444	ก่อสร้างถนนคอนกรีตเสริมเหล็ก สายถนนคอนกรีตเสริมเหล็กเดิม บ้านบึงมะ หมู่ที่ 7 ตำบลบึงงาม - ถนนลาดยาง สายรอร4028 อำเภอหนองพอก จังหวัดร้อยเอ็ด ขนาดผิวจราจร กว้าง 5.00 ม. ยาว 2,300 ม. หน้า 0.15 ม. พิกัดที่ตั้ง เริ่มต้น 18705'87.4"N 104720'81.2"E สิ้นสุด 1	3	2	องค์การบริหารส่วนจังหวัดร้อยเอ็ด	7,503,000	-	-	-	-	7,503,000
445	ซ่อมแซมผิวลาดยางแอสฟัลท์ติกคอนกรีต สายบ้านโนนสะอาด หมู่ที่ 5 ตำบลบึงงาม - บ้านปลาโค หมู่ที่ 13 ตำบลหนองพอก อำเภอหนองพอก จังหวัดร้อยเอ็ด ขนาดผิวจราจร กว้าง 6.00 ม. ยาว 4,700 ม. หน้า 0.05 ม. พิกัดที่ตั้ง เริ่มต้น 18708'42.0"N 104719'82.4"E สิ้นสุด 18706'59	3	2	องค์การบริหารส่วนจังหวัดร้อยเอ็ด	12,230,000	-	-	-	-	12,230,000

บัญชีรายการชุดโครงการ (Project Idea)					งบประมาณดำเนินการ					
ลำดับที่	แผนงาน /โครงการ	แหล่ง งบประมาณ	ยุทธศาสตร์ ชาติ	หน่วยดำเนินการ	พ.ศ. 2566	พ.ศ. 2567	พ.ศ. 2568	พ.ศ. 2569	พ.ศ. 2570	พ.ศ. 2566 - 2570
446	ก่อสร้างถนนลูกรัง สายบ้านฉะ หมู่ที่ 10 ตำบลหนองพอก ? เขตเทศบาลตำบลหนองพอก (หมู่ที่ 11) อำเภอหนองพอก จังหวัดร้อยเอ็ด ขนาดผิวจราจร กว้าง 8.00 ม. ยาว 1,700 ม. พิกัดที่ตั้ง เริ่มต้น 18705'18.4"N 104712'38.0"E สิ้นสุด 18704'58.9"N 104713'46.5"E	3	2	องค์การบริหารส่วนจังหวัดร้อยเอ็ด	1,500,000	-	-	-	-	1,500,000
447	ก่อสร้างถนนลูกรัง สายบ้านปลาโต (กุดน้อย) หมู่ที่ 9 ตำบลหนองพอก ? เขตเทศบาลตำบลหนองพอก อำเภอหนองพอก จังหวัดร้อยเอ็ด ขนาดผิวจราจร กว้าง 8.00 ม. ยาว 500 ม. พิกัดที่ตั้ง เริ่มต้น 18704'93.6"N 104715'91.9"E สิ้นสุด 18704'44.6"N 104715'87.8"E	3	2	องค์การบริหารส่วนจังหวัดร้อยเอ็ด	499,500	-	-	-	-	499,500
448	ซ่อมแซมผิวทางคอนกรีต สายบ้านฉะ หมู่ที่ 4 ตำบลหนองพอก ? ทางหลวงหมายเลข 4040 อำเภอหนองพอก จังหวัดร้อยเอ็ด ขนาดผิวจราจร กว้าง 4.00 ม. ยาว 560 ม. พิกัดที่ตั้ง เริ่มต้น 18705'31.3"N 104711'77.9"E สิ้นสุด 18705'13.3"N 104712'24.3"E	3	2	องค์การบริหารส่วนจังหวัดร้อยเอ็ด	998,100	-	-	-	-	998,100
449	ก่อสร้างถนนคอนกรีตเสริมเหล็ก สายบ้านหนองพอก หมู่ที่ 9 ตำบลรอบเมือง - บ้านปลาโต หมู่ที่ 9 ตำบลหนองพอก อำเภอหนองพอก จังหวัดร้อยเอ็ด ขนาดผิวจราจร กว้าง 6.00 ม. ยาว 1,450 ม. หน้า 0.15 ม. พิกัดที่ตั้ง เริ่มต้น 16731'43.94"N 104721'11.48"E สิ้นสุด 16732'13.13"	3	2	องค์การบริหารส่วนจังหวัดร้อยเอ็ด	5,457,000	-	-	-	-	5,457,000
450	ก่อสร้างถนนคอนกรีตเสริมเหล็ก สายบ้านดงบัง หมู่ที่ 4 ตำบลหนองขุ่นใหญ่ - ถนนลาดยางบ้านท่าเสิดา ตำบลท่าเสิดา อำเภอหนองพอก จังหวัดร้อยเอ็ด ขนาดผิวจราจร กว้าง 6.00 ม. ยาว 3,000 ม. หน้า 0.15 ม. พิกัดที่ตั้ง เริ่มต้น 17729'46.4"N 104701'30.78"E สิ้นสุด 17729'85.5"	3	2	องค์การบริหารส่วนจังหวัดร้อยเอ็ด	9,647,000	-	-	-	-	9,647,000
451	ก่อสร้างถนนลาดยางแอสฟัลท์ติกคอนกรีต สายบ้านโนนปลาเซ็ง หมู่ที่ 7 ตำบลภูเขาทอง อำเภอหนองพอก - ลำห้วยถอย บ้านใหม่สถานี หมู่ที่ 6 ตำบลเมยวดี อำเภอเมยวดี จังหวัดร้อยเอ็ด ขนาดผิวจราจร กว้าง 6.00 ม. ยาว 3,125 ม. หน้า 0.05 ม. พิกัดที่ตั้ง เริ่มต้น 16721'25.2"N 1	3	2	องค์การบริหารส่วนจังหวัดร้อยเอ็ด	18,928,000	-	-	-	-	18,928,000
452	ก่อสร้างถนนลาดยางแอสฟัลท์ติกคอนกรีต สายบ้านหนองแสง หมู่ที่ 6 ตำบลภูเขาทอง อำเภอหนองพอก - สามแยกถนนอบจ. รอ. 1066 บ้านคำม่วงหวาน หมู่ที่ 10 ตำบลเมยวดี อำเภอเมยวดี จังหวัดร้อยเอ็ด ขนาดผิวจราจร กว้าง 5.00 ม. ยาว 3,125 ม. หน้า 0.05 ม. พิกัดที่ตั้ง เริ่มต้น 16	3	2	องค์การบริหารส่วนจังหวัดร้อยเอ็ด	16,369,000	-	-	-	-	16,369,000
453	ก่อสร้างถนนคอนกรีตเสริมเหล็ก สายบ้านหนองโน หมู่ที่ 7 ตำบลรอบเมือง ? บ้านดงบัง ตำบลหนองขุ่นใหญ่ อำเภอหนองพอก จังหวัดร้อยเอ็ด ขนาดผิวจราจร กว้าง 6.00 ม. ยาว 4,000 ม. หน้า 0.15 ม. พิกัดที่ตั้ง เริ่มต้น 16726'32.6"N 104717'03.5"E สิ้นสุด 16724'87.1"N 104716	3	2	องค์การบริหารส่วนจังหวัดร้อยเอ็ด	12,510,000	-	-	-	-	12,510,000
454	ก่อสร้างถนนลาดยาง สายบ้านโนนสวาสดี หมู่ 4 ตำบลรอบเมือง - บ้านแก้ง ตำบลโคกสว่าง อำเภอหนองพอก จังหวัดร้อยเอ็ด ขนาดผิวจราจร กว้าง 6.00 ม. ยาว 3,100 ม. หน้า 0.05 ม. พิกัดที่ตั้ง เริ่มต้น 16727'97.19"N 104722'63.33"E สิ้นสุด 16727'52.24"N 104724'11.31"E	3	2	องค์การบริหารส่วนจังหวัดร้อยเอ็ด	10,000,000	-	-	-	-	10,000,000
455	ก่อสร้างถนนคอนกรีตเสริมเหล็ก สายบ้านโคกกลาง หมู่ที่ 1 ตำบลพนาไย้อย อำเภอหนองพอก จังหวัดร้อยเอ็ด ? บ้านป่าซาดิ ตำบลห้องฆง อำเภอเสิงงาทา จังหวัดยโสธร ขนาดผิวจราจร กว้าง 4.00 ม. ยาว 1,700 ม. หน้า 0.15 ม. พิกัดที่ตั้ง เริ่มต้น 16731'04.6"N 104732'95.9"E ลี	3	2	องค์การบริหารส่วนจังหวัดร้อยเอ็ด	4,475,700	-	-	-	-	4,475,700
456	ก่อสร้างถนนคอนกรีตเสริมเหล็ก สายบ้านโนนมาลี หมู่ที่ 11 ตำบลพนาไย้อย - บ้านน้อยหนองหิน ตำบลโคกสว่าง อำเภอหนองพอก จังหวัดร้อยเอ็ด ขนาดผิวจราจร กว้าง 5.00 ม. ยาว 4,480 ม. หน้า 0.15 ม. พิกัดที่ตั้ง เริ่มต้น 16730'00.4"N 104732'23.7"E สิ้นสุด 16727'94.5"N 10	3	2	องค์การบริหารส่วนจังหวัดร้อยเอ็ด	15,683,000	-	-	-	-	15,683,000
457	ก่อสร้างถนนลาดยางผิวจราจรแอสฟัลท์ติก สายบ้านโนนพระ หมู่ที่ 6 ตำบลโคกสว่าง ? บ้านกุดชุม ตำบลรอบเมือง อำเภอหนองพอก จังหวัดร้อยเอ็ด ขนาดผิวจราจร กว้าง 6.00 ม. ยาว 1,050 ม. พิกัดที่ตั้ง เริ่มต้น 18702'37.3"N 104721'78.5"E สิ้นสุด 18703'13.1"N 104721'13.2"E	3	2	องค์การบริหารส่วนจังหวัดร้อยเอ็ด	4,070,000	-	-	-	-	4,070,000

บัญชีรายการชุดโครงการ (Project Idea)					งบประมาณดำเนินการ					
ลำดับที่	แผนงาน /โครงการ	แหล่ง งปม.	ยุทธศาสตร์ ชาติ	หน่วยดำเนินการ	พ.ศ. 2566	พ.ศ. 2567	พ.ศ. 2568	พ.ศ. 2569	พ.ศ. 2570	พ.ศ. 2566 - 2570
458	ก่อสร้างถนนคอนกรีตเสริมเหล็ก สายบ้านโนนหาด หมู่ที่ 7 ตำบลท่าลิดา อำเภอหนองพอก จังหวัดร้อยเอ็ด ? บ้านหนองเหน็บ ตำบลหนองเหน็บ อำเภอกุตุ้ม จังหวัดยโสธร ขนาดผิวจราจร กว้าง 5.00 ม. ยาว 2,000 ม. หน้า 0.15 ม. พิกัดที่ตั้งเริ่มต้น 16718'31.37"N 104722'00.04"E สิ้นสุด	3	2	องค์การบริหารส่วนจังหวัดร้อยเอ็ด	7,002,600	-	-	-	-	7,002,600
459	ก่อสร้างถนนคอนกรีตเสริมเหล็ก สายบ้านนาสมบูรณ์ หมู่ที่ 3 ตำบลท่าลิดา อำเภอหนองพอก จังหวัดร้อยเอ็ด ? บ้านคำฝักหนาม ตำบลหนองเหน็บ อำเภอกุตุ้ม จังหวัดยโสธร ขนาดผิวจราจร กว้าง 5.00 ม. ยาว 1,000 ม. หน้า 0.15 ม. พิกัดที่ตั้งเริ่มต้น 16715'75.18"N 104718'90.02"E ส	3	2	องค์การบริหารส่วนจังหวัดร้อยเอ็ด	3,502,000	-	-	-	-	3,502,000
460	ก่อสร้างถนนคอนกรีตเสริมเหล็ก สายบ้านปู่โง้ง หมู่ที่ 5 ตำบลลกโพธิ์ ? บ้านโคกนาคำ หมู่ที่ 7 ตำบลหนองพอก อำเภอหนองพอก จังหวัดร้อยเอ็ด ขนาดผิวจราจร กว้าง 5.00 ม. ยาว 2,000 ม. หน้า 0.15 ม. พิกัดที่ตั้งเริ่มต้น 16732'19"N 104712'98"E สิ้นสุด 16732'90"N 1047	3	2	องค์การบริหารส่วนจังหวัดร้อยเอ็ด	6,329,600	-	-	-	-	6,329,600
461	ก่อสร้างถนนคอนกรีตเสริมเหล็ก สายบ้านหนองผักแว่น หมู่ที่ 8 ? บ้านคำโพนสูง หมู่ที่ 1 ตำบลลกโพธิ์ ? ทางหลวงหมายเลข 2259 อำเภอหนองพอก จังหวัดร้อยเอ็ด ขนาดผิวจราจร กว้าง 6.00 ม. ยาว 2,580 ม. หน้า 0.15 ม. พิกัดที่ตั้งเริ่มต้น 16726'53"N 104713'13"E สิ้นสุด 167	3	2	องค์การบริหารส่วนจังหวัดร้อยเอ็ด	9,556,100	-	-	-	-	9,556,100
462	ก่อสร้างถนนคอนกรีตเสริมเหล็ก สายบ้านกุดเต่า หมู่ที่ 3 ? บ้านบะยาว หมู่ที่ 2 - บ้านคำโพนสูง หมู่ที่ 1 ตำบลลกโพธิ์ ? ทางหลวงหมายเลข 4040 อำเภอหนองพอก จังหวัดร้อยเอ็ด ขนาดผิวจราจร กว้าง 6.00 ม. ยาว 2,950 ม. หน้า 0.15 ม. พิกัดที่ตั้งเริ่มต้น 16729'73"N 10471	3	2	องค์การบริหารส่วนจังหวัดร้อยเอ็ด	10,846,200	-	-	-	-	10,846,200
463	ก่อสร้างถนนคอนกรีตเสริมเหล็ก สายบ้านหนองหัว หมู่ที่ 6 ตำบลลกโพธิ์ ? บ้านโคกนาคำ หมู่ที่ 7 ตำบลหนองพอก อำเภอหนองพอก จังหวัดร้อยเอ็ด ขนาดผิวจราจร กว้าง 5.00 ม. ยาว 1,380 ม. หน้า 0.15 ม. พิกัดที่ตั้งเริ่มต้น 16733'78"N 104714'65"E สิ้นสุด 16732'53"N 1047	3	2	องค์การบริหารส่วนจังหวัดร้อยเอ็ด	4,365,700	-	-	-	-	4,365,700
464	ก่อสร้างถนนคอนกรีตเสริมเหล็ก สายบ้านห้วยคง หมู่ที่ 7 ตำบลบ้านเชียง อำเภอเชียงขวัญ - บ้านคอนแคน หมู่ที่ 16 ตำบลคันทอง อำเภอ จังหวัดร้อยเอ็ด ขนาดผิวจราจร กว้าง 5.00 ม. ยาว 1,200 ม. หน้า 0.15 ม. พิกัดที่ตั้งเริ่มต้น 16712'99.01"N 10377'105.14"E สิ้นสุด	3	2	องค์การบริหารส่วนจังหวัดร้อยเอ็ด	3,600,000	-	-	-	-	3,600,000
465	ก่อสร้างถนนคอนกรีตเสริมเหล็ก สายบ้านห้วยคง หมู่ที่ 7 ตำบลบ้านเชียง - บ้านหมู่มั่น หมู่ที่ 8 ตำบลหมู่มั่น อำเภอเชียงขวัญ จังหวัดร้อยเอ็ด ขนาดผิวจราจร กว้าง 5.00 ม. ยาว 2,400 ม. หน้า 0.15 ม. พิกัดที่ตั้งเริ่มต้น 16713'04.65"N 10377'096.18"E สิ้นสุด 16723'41.0"	3	2	องค์การบริหารส่วนจังหวัดร้อยเอ็ด	7,200,000	-	-	-	-	7,200,000
466	ก่อสร้างถนนคอนกรีตเสริมเหล็ก สายบ้านทุ่งสว่างสามัคคี หมู่ที่ 12 ตำบลบ้านเชียง อำเภอเชียงขวัญ - บ้านพยอมใหญ่ หมู่ที่ 4 ตำบล ดินคำ อำเภอจังหาร จังหวัดร้อยเอ็ด ขนาดผิวจราจร กว้าง 5.00 ม. ยาว 2,000 ม. หน้า 0.15 ม. พิกัดที่ตั้งเริ่มต้น 16716'68.52"N 10377'1	3	2	องค์การบริหารส่วนจังหวัดร้อยเอ็ด	6,000,000	-	-	-	-	6,000,000
467	ก่อสร้างถนนคอนกรีตเสริมเหล็ก สายบ้านวังปากทุ่ง หมู่ที่ 1 ตำบลพระธาตุ - บ้านแมต หมู่ที่ 1,9 ตำบลเชียงขวัญ อำเภอเชียงขวัญ จังหวัดร้อยเอ็ด ขนาดผิวจราจร กว้าง 5.00 ม. ยาว 1,100 ม. หน้า 0.15 ม. พิกัดที่ตั้งเริ่มต้น 16717'90.79"N 10377'667.8"E สิ้นสุด 1671	3	2	องค์การบริหารส่วนจังหวัดร้อยเอ็ด	3,365,000	-	-	-	-	3,365,000
468	ก่อสร้างถนนคอนกรีตเสริมเหล็ก สายบ้านเขาวง หมู่ที่ 2 ตำบลเขาวง ? ทางหลวงหมายเลข 2043 อำเภอธวัชบุรี จังหวัดร้อยเอ็ด ขนาดผิวจราจร กว้าง 5.00 ม. ยาว 1,750 ม. หน้า 0.15 ม. พิกัดที่ตั้งเริ่มต้น 1579'342.88"N 10377'19.03"E สิ้นสุด 15794'12.37"N 10377'8"	3	2	องค์การบริหารส่วนจังหวัดร้อยเอ็ด	5,316,000	-	-	-	-	5,316,000
469	ก่อสร้างถนนคอนกรีตเสริมเหล็ก สายบ้านดอนจัว หมู่ที่ 9 ตำบลโศภิตา ? สะพานบ้านนาคำ ตำบลอุ่มเม้า อำเภอธวัชบุรี จังหวัดร้อยเอ็ด ขนาดผิวจราจร ช่วงที่ 1 กว้าง 5.00 ม. ยาว 665 ม. หน้า 0.15 ม. ช่วงที่ 2 กว้าง 5.00 ม. ยาว 697 ม. หน้า 0.15 ม.พิกัดที่ตั้ง เริ่มต้น 1670	3	2	องค์การบริหารส่วนจังหวัดร้อยเอ็ด	4,038,000	-	-	-	-	4,038,000
470	ปรับปรุงผิวจราจรคอนกรีต สายถนนสวนสน บ้านนิเวศน์ หมู่ที่ 15 ตำบลนิเวศน์ (ทด.บ้านนิเวศน์) ? เขต ทด.นิเวศน์ อำเภอธวัชบุรี จังหวัดร้อยเอ็ด ขนาดผิวจราจร กว้าง 6.00 ม. ยาว 350 ม. หน้า 0.05 ม. พิกัดที่ตั้ง เริ่มต้น 16704'51.68"N 10377'433.36"E สิ้นสุด 16704'8	3	2	องค์การบริหารส่วนจังหวัดร้อยเอ็ด	921,800	-	-	-	-	921,800

บัญชีรายการชุดโครงการ (Project Idea)					งบประมาณดำเนินการ					
ลำดับที่	แผนงาน /โครงการ	แหล่ง งปม.	ยุทธศาสตร์ ชาติ	หน่วยดำเนินการ	พ.ศ. 2566	พ.ศ. 2567	พ.ศ. 2568	พ.ศ. 2569	พ.ศ. 2570	พ.ศ. 2566 - 2570
471	ซ่อมแซมผิว Asphaltic Concrete สายถนนสายร้อยเอ็ดอาจ สามารถ หมายเลข 2043 - บ้านหนองมันปลา หมู่ที่ 11 ตำบล เมืองน้อย อำเภอธวัชบุรี จังหวัดร้อยเอ็ด ขนาดผิวจราจร กว้าง 6.00 ม. ยาว 1,300 ม. หน้า 0.04 ม. พิกัดที่ตั้ง เริ่มต้น 15796'01.31"N 10377'05.74"E สิ้นสุด	3	2	องค์การบริหารส่วน จังหวัดร้อยเอ็ด	6,270,000	-	-	-	-	6,270,000
472	ก่อสร้างถนนลูกรัง สายบ้านเมืองน้อย หมู่ที่ 1 ? บ้านหนอง มะเขว หมู่ที่ 5 ตำบลเมืองน้อย ? เขตตำบลคูเมือง อำเภอ ธวัชบุรี จังหวัดร้อยเอ็ด ขนาดผิวจราจร กว้าง 6.00 ม. ยาว 2,870 ม. หน้า 0.15 ม. พิกัดที่ตั้ง เริ่มต้น 15797'54.24"N 10377'66.90"E สิ้นสุด 15796'56.	3	2	องค์การบริหารส่วน จังหวัดร้อยเอ็ด	955,000	-	-	-	-	955,000
473	ก่อสร้างถนนคอนกรีตเสริมเหล็ก สายบ้านหนองด่าง หมู่ที่ 8 ตำบลเขาวง อำเภอธวัชบุรี ? เขตตำบลบ้านตู อำเภออาจ สามารถ จังหวัดร้อยเอ็ด ขนาดผิวจราจร กว้าง 5.00 ม. ยาว 1,700 ม. หน้า 0.15 ม. พิกัดที่ตั้ง เริ่มต้น 15793'19.77"N 10377'374.40"E สิ้นสุด 15791'19.19"	3	2	องค์การบริหารส่วน จังหวัดร้อยเอ็ด	5,165,000	-	-	-	-	5,165,000
474	ก่อสร้างถนนคอนกรีตเสริมเหล็ก สายบ้านนาคำ หมู่ที่ 4 ตำบลคูเมือง อำเภอหนองมะเขว ตำบลเมืองน้อย อำเภอธวัช บุรี จังหวัดร้อยเอ็ด ขนาดผิวจราจร กว้าง 5.00 ม. ยาว 365 ม. หน้า 0.15 ม. พิกัดที่ตั้ง เริ่มต้น 16700'57.97"N 10377'491.90"E สิ้นสุด 15798'26.95"N 103779	3	2	องค์การบริหารส่วน จังหวัดร้อยเอ็ด	1,456,400	-	-	-	-	1,456,400
475	ติดตั้งปรับปรุง ไฟฟ้าแสงสว่าง LED Smartcity หมู่ที่ 13 บ้านตะเฒ่า ตำบลนิเวศน์ อำเภอธวัชบุรี จังหวัดร้อยเอ็ด จำนวน 25 ชุด พิกัดที่ตั้ง 16702'61.42"N 10377'475.10"E	3	2	องค์การบริหารส่วน จังหวัดร้อยเอ็ด	1,018,000	-	-	-	-	1,018,000
476	ก่อสร้างถนนคอนกรีตเสริมเหล็ก สายบ้านม่วงน้อย ต.ท่า หาดยาว อ.โพนทราย จ.ร้อยเอ็ด ? เขตพื้นที่ ต.ทับใหญ่ อ. ธวัชบุรี จ.สุรินทร์ ขนาดผิวจราจรกว้าง 6.00 ม. ยาว 2,000 ม. เริ่มต้น 15728'34.1"N 10375'3'16.2"E สิ้นสุด 15728'16.0"N 10375'09.1"E	3	2	องค์การบริหารส่วน จังหวัดร้อยเอ็ด	6,480,000	-	-	-	-	6,480,000
477	ก่อสร้างถนนลาดยางผิว Asphalt Concrete สายบ้านโคก สาม ม.10 ต.หนองใหญ่ อ.โพนทอง จ.ร้อยเอ็ด - ทางหลวง หมายเลข 12 อ.ภูสีฐาน อ.ภูพาน อำเภอธวัชบุรี จังหวัดร้อยเอ็ด 6.00 ม. ยาว 2,162 ม. หน้า 0.04 ม. เริ่มต้น 16725'06.1"N 10375'720.9"E สิ้นสุด 16726'11.4"N 10375'6'42.5"	3	2	องค์การบริหารส่วน จังหวัดร้อยเอ็ด	7,500,000	-	-	-	-	7,500,000
478	ก่อสร้างถนนลาดยางผิวจราจร Asphaltic Concrete สาย บ้านทุ่งหมื่น ต.หนองท่งใหญ่ ? ทางหลวงแผ่นดิน 202 อ. พนมไพร จ.ร้อยเอ็ด ขนาดผิวจราจรกว้าง 6.00 ม. ยาว 4,900 ม. หน้า 0.04 ม. เริ่มต้น 15 43702.87N 103 58721.07E สิ้นสุด 15 42726.67N 104 00758.57E	3	2	องค์การบริหารส่วน จังหวัดร้อยเอ็ด	15,072,000	-	-	-	-	15,072,000
479	ก่อสร้างถนนลาดยาง สายบ้านเชียงใหม่ ต.เชียงใหม่ อ.โพธิ์ชัย - บ้านท่าสี ต.เกาะแก้ว อ.เสลภูมิ จ.ร้อยเอ็ด ขนาดผิวจราจร กว้าง 6.00 ม. ยาว 6,000 ม. เริ่มต้น 16714'08.3"N 103749'31.9"E สิ้นสุด 16711'17.0"N 103750'42.1"E	3	2	องค์การบริหารส่วน จังหวัดร้อยเอ็ด	18,000,000	-	-	-	-	18,000,000
480	ก่อสร้างถนนลาดยาง สายบ้านภูเขทอง ? บ้านนางาม ต.คำ หลอ อ.โพธิ์ชัย จ.ร้อยเอ็ด ? เขตพื้นที่ จ.กาฬสินธุ์ ขนาดผิว จราจรกว้าง 6.00 ม. ยาว 10,000 ม. เริ่มต้น 16701'39.8"N 103753'06.5"E สิ้นสุด 16700'08.3"N 103753'23.0"E	3	2	องค์การบริหารส่วน จังหวัดร้อยเอ็ด	30,000,000	-	-	-	-	30,000,000
481	ปรับปรุงถนนลาดยางผิวจราจร Asphaltic Concrete จาก ถนน อภจ.ร.อ.1036 สายบ้านหนองผึ่ง ต.หนองม่วง - บ้าน โพนสะอาด ต.เหล่าหลวง อ.เกษตรวิสัย จ.ร้อยเอ็ด ขนาดผิว จราจรกว้าง 7.00 ม. ยาว 5,250 ม. เริ่มต้น 15744'25.6"N 103734'37.5"E สิ้นสุด 15744'06.7"N 103732'09.4"E	3	2	องค์การบริหารส่วน จังหวัดร้อยเอ็ด	13,230,000	-	-	-	-	13,230,000
482	ปรับปรุงถนนลาดยางผิวจราจร Asphaltic Concrete จาก ถนน อภจ.ร.อ.1055 สายบ้านสิงห์โคก ต.เหล่าหลวง - บ.โพน เงิน ต.เมืองบัว อ.เกษตรวิสัย จ.ร้อยเอ็ด ขนาดผิวจราจรกว้าง 6.00 ม. ยาว 11,875 ม. เริ่มต้น 15742'03.6"N 103732'13.2"E สิ้นสุด 15736'11.1"N 103731'34.1"E	3	2	องค์การบริหารส่วน จังหวัดร้อยเอ็ด	25,650,000	-	-	-	-	25,650,000
483	ปรับปรุงถนนลาดยางผิวจราจร Asphaltic Concrete สาย บ้านดงครั้งน้อย ต.ดงครั้งน้อย ? บ้านโนนสาย ต.ดงครั้งใหญ่ อ.เกษตรวิสัย จ.ร้อยเอ็ด ขนาดผิวจราจรกว้าง 6.00 ม. ยาว 5,000 ม. เริ่มต้น 15730'44.3"N 103733'42.2"E สิ้นสุด 15729'35.1"N 103731'53.3"E	3	2	องค์การบริหารส่วน จังหวัดร้อยเอ็ด	10,800,000	-	-	-	-	10,800,000

บัญชีรายการชุดโครงการ (Project Idea)					งบประมาณดำเนินการ					
ลำดับที่	แผนงาน /โครงการ	แหล่ง งปม.	ยุทธศาสตร์ ชาติ	หน่วยดำเนินการ	พ.ศ. 2566	พ.ศ. 2567	พ.ศ. 2568	พ.ศ. 2569	พ.ศ. 2570	พ.ศ. 2566 - 2570
484	ปรับปรุงถนนลาดยาง จากถนน อบจ.ร.อ.1019 บ้านหินกอง ต.หินกอง อ.สุวรรณภูมิ ? บ้านหนองอีคำ ต.ภูากสิงห์ อ.เกษตรวิสัย จ.ร้อยเอ็ด ขนาดผิวจราจรกว้าง 6.00 ม. ยาว 6,000 ม. เริ่มต้น 15736'04.7"N 103743'30.6"E สิ้นสุด 15734'31.5"N 103740'50.5"E	3	2	องค์การบริหารส่วนจังหวัดร้อยเอ็ด	17,820,000	-	-	-	-	17,820,000
485	ปรับปรุงถนนลาดยาง จากถนน อบจ.ร.อ.1021 บ้านสระคู ต.สระคู ? บ้านตากแดด ต.หัวโชน อ.สุวรรณภูมิ จ.ร้อยเอ็ด ขนาดผิวจราจรกว้าง 6.00 ม. ยาว 8,100 ม. เริ่มต้น 15736'42.3"N 103748'06.4"E สิ้นสุด 15740'47.4"N 103749'01.3"E	3	2	องค์การบริหารส่วนจังหวัดร้อยเอ็ด	17,496,000	-	-	-	-	17,496,000
486	ปรับปรุงถนนลาดยางจากถนน อบจ.ร.อ.1022 บ้านตากแดด ต.หัวโชน - บ้านน้ำคำ ต.น้ำคำ อ.สุวรรณภูมิ จ.ร้อยเอ็ด ขนาดผิวจราจรกว้าง 6.00 ม. ยาว 5,700 ม. เริ่มต้น 15741'06.8"N 103749'05.4"E สิ้นสุด 15744'05.1"N 103749'55.0"E	3	2	องค์การบริหารส่วนจังหวัดร้อยเอ็ด	12,312,000	-	-	-	-	12,312,000
487	ปรับปรุงถนนลาดยาง จากถนน อบจ.ร.อ.1034 จากทล.202 ? บ้านเปลือยน้อย ต.บ่อพันขัน ? บ้านตาเมธร ต.จำปาขัน อ.สุวรรณภูมิ ? บ้านม่วงหวาน ต.เด่นราษฎร์ อ.หนองฮี จ.ร้อยเอ็ด ขนาดผิวจราจรกว้าง 6.00 ? 8.00 ม. ยาว 11,700 ม. เริ่มต้น 15738'12.7"N 103753'30.3"E สิ้นสุด 15733	3	2	องค์การบริหารส่วนจังหวัดร้อยเอ็ด	25,272,000	-	-	-	-	25,272,000
488	ปรับปรุงถนนลาดยาง จากถนน อบจ.ร.อ.1054 บ้านดอนยาง ต.สระคู - บ้านสองชั้น ต.หินกอง อ.สุวรรณภูมิ จ.ร้อยเอ็ด ขนาดผิวจราจรกว้าง 6.00 ? 8.00 ม. ยาว 10,500 ม. เริ่มต้น 15734'41.2"N 103746'29.5"E สิ้นสุด 15738'18.6"N 103743'13.7"E	3	2	องค์การบริหารส่วนจังหวัดร้อยเอ็ด	22,680,000	-	-	-	-	22,680,000
489	ปรับปรุงถนนลาดยางจากถนน อบจ.ร.อ.1074 บ้านนาใหญ่ ? บ้านตาแหลว ต.นาใหญ่ ? บ้านดงสามฝั่ง ต.น้ำคำ อ.สุวรรณภูมิ จ.ร้อยเอ็ด ขนาดผิวจราจรกว้าง 6.00 ม. ยาว 7,500 ม. เริ่มต้น 15742'26.0"N 103745'50.0"E สิ้นสุด 15742'15.8"N 103749'21.1"E	3	2	องค์การบริหารส่วนจังหวัดร้อยเอ็ด	16,200,000	-	-	-	-	16,200,000
490	ปรับปรุงถนนลาดยางผิวจราจร Asphaltic Concrete สายบ้านปลาข้าว ต.จำปาขัน ? ทางหลวงหมายเลข 202 อ.สุวรรณภูมิ จ.ร้อยเอ็ด ขนาดผิวจราจรกว้าง 6.00 ม. ยาว 4,300 ม. หน้า 0.04 ม. เริ่มต้น 15736'53.2"N 103756'40.2"E สิ้นสุด 15739'21.4"N 103756'54.8"E	3	2	องค์การบริหารส่วนจังหวัดร้อยเอ็ด	11,175,000	-	-	-	-	11,175,000
491	ปรับปรุงถนนลาดยาง จากทางหลวงแผ่นดิน 215 - บ้านคูหินทราย ต.ทุ่งหลวง อ.สุวรรณภูมิ จ.ร้อยเอ็ด ขนาดผิวจราจรกว้าง 6 - 7 ม. ยาว 9,600 ม. เริ่มต้น 15729'00.0"N 103746'37.3"E สิ้นสุด 15729'08.2"N 103741'23.3"E	3	2	องค์การบริหารส่วนจังหวัดร้อยเอ็ด	20,736,000	-	-	-	-	20,736,000
492	ปรับปรุงถนนลาดยางจากถนน อบจ.ร.อ.1001 บ้านชุมดิน ต.น้ำโสม อ.จตุรพักตรพิมาน - บ.โพน ต.บ้านคู อ.อาจสามารถ จ.ร้อยเอ็ด ขนาดผิวจราจรกว้าง 6.00 ม. ยาว 5,000 ม. เริ่มต้น 15754'08.7"N 103735'57.0"E สิ้นสุด 15752'14.1"N 103742'52.2"E	3	2	องค์การบริหารส่วนจังหวัดร้อยเอ็ด	15,900,000	-	-	-	-	15,900,000
493	ปรับปรุงถนนลาดยางจากถนน อบจ.ร.อ.1020 ? ทางหลวงหมายเลข 23 ?บ้านท่าโพธิ์ ต.ทุ่งเขาหลวง - บ้านตลาดใหญ่ - บ้านเทอดไทย ? บ้านยางต่อ ต.เทอดไทย อ.ทุ่งเขาหลวง จ.ร้อยเอ็ด ขนาดผิวจราจรกว้าง 6.00 ? 8.00 ม. ยาว 6,200 ม. ไหล่ทางข้างละ 1 ม. เริ่มต้น 16701'40.9"N 103751'	3	2	องค์การบริหารส่วนจังหวัดร้อยเอ็ด	18,414,000	-	-	-	-	18,414,000
494	ปรับปรุงถนนลาดยาง สายบ้านท่าโพธิ์ ต.ทุ่งเขาหลวง ? บ้านค้อชา ? บ้านดอนเกลือ ต.บึงงาม อ.ทุ่งเขาหลวง จ.ร้อยเอ็ด ขนาดผิวจราจรกว้าง 6.00 ม. ยาว 5,000 ม. เริ่มต้น 16700'36.5"N 103751'27.6"E สิ้นสุด 15759'46.3"N 103753'49.4"E	3	2	องค์การบริหารส่วนจังหวัดร้อยเอ็ด	14,850,000	-	-	-	-	14,850,000
495	ซ่อมแซมถนนลาดยาง จากถนน อบจ.ร.อ.1009 บ้านโพธิ์ชัย ต.ขามเปี้ย - บ้านภูเขาทอง ต.คำพอง อ.โพธิ์ชัย จ.ร้อยเอ็ด ขนาดผิวจราจรกว้าง 6.00 ม. ยาว 14,000 ม. เริ่มต้น 16719'33.3"N 103746'28.5"E สิ้นสุด 16724'14.1"N 103751'01.0"E	3	2	องค์การบริหารส่วนจังหวัดร้อยเอ็ด	42,000,000	-	-	-	-	42,000,000
496	ซ่อมแซมถนนลาดยาง สายบ้านเชิงใหม่ ต.เชิงใหม่ อ.โพธิ์ชัย ? บ้านจุมจัง ต.จุมเม่า อ.โพนทอง จ.ร้อยเอ็ด ขนาดผิวจราจรกว้าง 6.00 ม. ยาว 3,000 ม. เริ่มต้น 16714'26.5"N 103749'33.3"E สิ้นสุด 16715'13.9"N 103751'07.5"E	3	2	องค์การบริหารส่วนจังหวัดร้อยเอ็ด	18,000,000	-	-	-	-	18,000,000
497	ซ่อมแซมถนนลาดยาง จากถนน อบจ.ร.อ.1046 บ้านธาตุจอมศรี ต.คำพอง อ.โพธิ์ชัย จ.ร้อยเอ็ด ? บ้านด่านแต่ จ.กาฬสินธุ์ (ช่วงบ้านอีคทะ - บ้านโพนฝ่ำ) ขนาดผิวจราจรกว้าง 6.00 ม. ยาว 3,000 ม. หน้า 0.04 ม. เริ่มต้น 16723'08.7"N 103744'47.5"E สิ้นสุด 16723'27.5"N 103743'42	3	2	องค์การบริหารส่วนจังหวัดร้อยเอ็ด	18,000,000	-	-	-	-	18,000,000

บัญชีรายการชุดโครงการ (Project Idea)					งบประมาณดำเนินการ					
ลำดับที่	แผนงาน /โครงการ	แหล่ง งบประมาณ	ยุทธศาสตร์ ชาติ	หน่วยดำเนินการ	พ.ศ. 2566	พ.ศ. 2567	พ.ศ. 2568	พ.ศ. 2569	พ.ศ. 2570	พ.ศ. 2566 - 2570
498	ซ่อมแซมถนนลาดยาง สายบ้านหนองนาโ ? บ้านหนองแวงใหญ่ ต.ขามเฒ่า ? บ้านโนนใหญ่ ต.คำพอง อ.โพธิ์ชัย จ.ร้อยเอ็ด ขนาดผิวจราจรกว้าง 6.00 ม. ยาว 5,000 ม. เริ่มต้น 16721'13.8"N 103746'33.1"E สิ้นสุด 16724'19.4"N 103747'54.6"E	3	2	องค์การบริหารส่วนจังหวัดร้อยเอ็ด	30,000,000	-	-	-	-	30,000,000
499	ซ่อมแซมถนนลาดยาง จากถนน อบจ.ร.อ.1011 (ไชยวารี - นาเลา) - บ้านอวยศรี ต.อัคระคำ อ.โพธิ์ชัย จ.ร้อยเอ็ด ขนาดผิวจราจรกว้าง 6.00 ม. ยาว 3,000 ม. เริ่มต้น 16725'11.6"N 103745'60.0"E สิ้นสุด 16726'07.6"N 103747'00.6"E	3	2	องค์การบริหารส่วนจังหวัดร้อยเอ็ด	18,000,000	-	-	-	-	18,000,000
500	ปรับปรุงถนนลาดยาง จากถนน อบจ.ร.อ.1046 บ้านธาตุจอมศรี ต.คำพอง อ.โพธิ์ชัย จ.ร้อยเอ็ด - บ้านด่านต.ก.ภ.สนธิ์ (บ้านคำพอง ? ต.อัคระคำ) ขนาดผิวจราจรกว้าง 6.00 ม. ยาว 9,000 ม. เริ่มต้น 16722'22.1"N 103749'39.6"E สิ้นสุด 16723'09.9"N 103744'03.2"E	3	2	องค์การบริหารส่วนจังหวัดร้อยเอ็ด	54,000,000	-	-	-	-	54,000,000
501	ปรับปรุงถนนลาดยาง จากถนน อบจ.ร.อ.1011 - บ้านชัยวารี ต.ขามเฒ่า - บ้านนาเลา ต.อัคระคำ อ.โพธิ์ชัย จ.ร้อยเอ็ด ขนาดผิวจราจรกว้าง 6.00 ม. ยาว 14,000 ม. เริ่มต้น 16720'11.3"N 103746'17.9"E สิ้นสุด 16725'27.8"N 103745'51.4"E	3	2	องค์การบริหารส่วนจังหวัดร้อยเอ็ด	42,000,000	-	-	-	-	42,000,000
502	ปรับปรุงถนนลาดยาง สายบ้านโนนต.ศรีสว่าง - บ้านปลาชุม ต.ท่าหาดยาว อ.โพนทราย จ.ร้อยเอ็ด ขนาดผิวจราจรกว้าง 6.00 ม. ยาว 7,000 ม. เริ่มต้น 15731'41.8"N 103750'45.6"E สิ้นสุด 15728'46.4"N 103752'47.8"E	3	2	องค์การบริหารส่วนจังหวัดร้อยเอ็ด	21,060,000	-	-	-	-	21,060,000
503	ปรับปรุงถนนลาดยาง จากถนน อบจ.ร.อ.1053 บ้านดงหมากไฟ ต.ศรีสว่าง ? บ้านโพหนอง ต.ท่าหาดยาว อ.โพนทราย จ.ร้อยเอ็ด ขนาดผิวจราจรกว้าง 6.00 ม. ยาว 6,610 ม. เริ่มต้น 15731'28.2"N 103756'17.4"E สิ้นสุด 15728'51.2"N 103754'16.6"E	3	2	องค์การบริหารส่วนจังหวัดร้อยเอ็ด	14,277,600	-	-	-	-	14,277,600
504	ปรับปรุงถนนลาดยาง สายบ้านดงหมากไฟ ต.ศรีสว่าง ? บ้านสามขา ต.สามขา อ.โพนทราย จ.ร้อยเอ็ด ขนาดผิวจราจรกว้าง 6.00 ม. ยาว 6,500 ม. เริ่มต้น 15731'22.6"N 103756'29.5"E สิ้นสุด 15727'17.5"N 103755'52.9"E	3	2	องค์การบริหารส่วนจังหวัดร้อยเอ็ด	14,856,000	-	-	-	-	14,856,000
505	ปรับปรุงถนนลาดยาง สายบ้านยางคำ ต.ยางคำ ? ทางหลวงหมายเลข 2086 อ.โพนทราย จ.ร้อยเอ็ด ขนาดผิวจราจรกว้าง 6.00 ม. ยาว 3,600 ม. เริ่มต้น 15728'00.3"N 103758'17.1"E สิ้นสุด 15726'09.5"N 103758'38.3"E	3	2	องค์การบริหารส่วนจังหวัดร้อยเอ็ด	6,480,000	-	-	-	-	6,480,000
506	ปรับปรุงถนนลาดยาง สายบ้านสว่าง ต.ศรีสว่าง - บ้านโพหนอง ต.ท่าหาดยาว อ.โพนทราย จ.ร้อยเอ็ด ขนาดผิวจราจรกว้าง 6.00 ม. ยาว 6,610 ม. เริ่มต้น 15731'57.7"N 103755'03.6"E สิ้นสุด 15728'51.2"N 103754'16.6"E	3	2	องค์การบริหารส่วนจังหวัดร้อยเอ็ด	14,622,000	-	-	-	-	14,622,000
507	ปรับปรุงถนนลาดยาง (ถาผิว Asphalt Concrete) สายบ้านวังใหญ่ ต.กกโพธิ์ ? บ้านกุดตาล ต.หนองขุ่นใหญ่ อ.หนองพอก จ.ร้อยเอ็ด ขนาดผิวจราจรกว้าง 6.00 ม. ยาว 6,000 ม. หน้า 0.40 ม. เริ่มต้น 16716'24.0"N 104705'30.5"E สิ้นสุด 16713'40.9"N 104708'17.1"E	3	2	องค์การบริหารส่วนจังหวัดร้อยเอ็ด	12,968,000	-	-	-	-	12,968,000
508	ปรับปรุงถนนลาดยางผิวจราจร Asphalt Concrete จากถนน อบจ.ร.อ.1094 บ้านหนองใหญ่ ? บ้านเหล่ากลาง ต.หนองใหญ่ อ.ศรีสมเด็จ จ.ร้อยเอ็ด ขนาดผิวจราจรกว้าง 6.00 ม. ยาว 4,700 ม. เริ่มต้น 16701'47.8"N 103733'51.2"E สิ้นสุด 16702'32.0"N 103732'03.9"E	3	2	องค์การบริหารส่วนจังหวัดร้อยเอ็ด	10,152,000	-	-	-	-	10,152,000
509	ปรับปรุงถนนลาดยางผิวจราจร Asphalt Concrete จากถนน อบจ.ร.อ.1097 บ้านโพธิ์ทอง ต.โพธิ์ทอง ? บ้านเมืองเปลือย ? บ้านท่าแร่ ต.เมืองเปลือย อ.ศรีสมเด็จ จ.ร้อยเอ็ด ขนาดผิวจราจรกว้าง 5.00 ม. ยาว 5,600 ม. เริ่มต้น 15759'07.3"N 103732'58.5"E สิ้นสุด 16700'51.1"N 1037	3	2	องค์การบริหารส่วนจังหวัดร้อยเอ็ด	10,080,000	-	-	-	-	10,080,000
510	ปรับปรุงถนนลาดยาง (ถาผิว Asphalt Concrete) จากถนน อบจ.ร.อ.2009 บ้านหว่านไฟ ต.บ้านดู่ - บ้านหนองเรือ ต.หนองบัว ? บ้านซุงชาติ ต.อาจสามารถ อ.อาจสามารถ จ.ร้อยเอ็ด ขนาดผิวจราจรกว้าง 6.00 ม. ยาว 5,700 ม. หน้า 0.04 ม. เริ่มต้น 15751'25.7"N 103742'46.4"E สิ้นสุด 15	3	2	องค์การบริหารส่วนจังหวัดร้อยเอ็ด	12,312,000	-	-	-	-	12,312,000

บัญชีรายการชุดโครงการ (Project Idea)					งบประมาณดำเนินการ					
ลำดับที่	แผนงาน /โครงการ	แหล่ง งปม.	ยุทธศาสตร์ ชาติ	หน่วยดำเนินการ	พ.ศ. 2566	พ.ศ. 2567	พ.ศ. 2568	พ.ศ. 2569	พ.ศ. 2570	พ.ศ. 2566 - 2570
511	ปรับปรุงถนนลาดยางผิวจราจร Asphalt Concrete จากถนน อบจ.ร.อ. 1021 บ้านบะตะกา ต.หนองใหญ่ ? บ้านคำน้ำดี ต. คำน้ำดี อ.โพธิ์ทอง จ.ร้อยเอ็ด ขนาดผิวจราจรกว้าง 6.00 ม. ยาว 8,755 ม. เริ่มต้น 1672227.0"N 103759'56.3"E สิ้นสุด 16723'26.7"N 103755'26.1"E	3	2	องค์การบริหารส่วน จังหวัดร้อยเอ็ด	30,537,000	-	-	-	-	30,537,000
512	ปรับปรุงถนนลาดยาง จากถนน อบจ.ร.อ.1026 บ้านโพธิ์ทอง ต.โพธิ์ทอง - บ้านคำน้ำดี ต.คำน้ำดี อ.โพธิ์ทอง จ.ร้อยเอ็ด ขนาดผิวจราจรกว้าง 6.00 ม. ยาว 7,900 ม. เริ่มต้น 1671745.9"N 103754'14.9"E สิ้นสุด 16723'22.8"N 103755'19.8"E	3	2	องค์การบริหารส่วน จังหวัดร้อยเอ็ด	27,492,000	-	-	-	-	27,492,000
513	ปรับปรุงถนนลาดยางผิวจราจร Asphalt Concrete จากถนน อบจ.ร.อ.1042 บ้านคำผักกูด ? บ้านหนองตอ ต.โพธิ์ศรีสว่าง อ.โพธิ์ทอง จ.ร้อยเอ็ด ขนาดผิวจราจรกว้าง 6.00 ม. ยาว 7,295 ม. เริ่มต้น 16713'29.6"N 103755'21.3"E สิ้นสุด 16712'41.8"N 103751'59.9" E	3	2	องค์การบริหารส่วน จังหวัดร้อยเอ็ด	25,386,600	-	-	-	-	25,386,600
514	ปรับปรุงถนนลาดยางผิวจราจร Asphalt Concrete จากถนน อบจ.ร.อ.1043 บ้านวังม่วย ต.วังสามัคคี อ.โพธิ์ทอง ? บ้าน สะอาดนาดี ต.พรสวรรค์ อ.เสลภูมิ จ.ร้อยเอ็ด ขนาดผิวจราจร กว้าง 6 ? 7 ม. ยาว 3,500 ม. เริ่มต้น 16715'14.3"N 10470207.0"E สิ้นสุด 16709'49.7"N 104706'55.8"E	3	2	องค์การบริหารส่วน จังหวัดร้อยเอ็ด	12,180,000	-	-	-	-	12,180,000
515	ปรับปรุงถนนลาดยางผิวจราจร Asphalt Concrete จากถนน อบจ.ร.อ.1062 บ้านจิว - บ้านดอนหาย ต.โนนชัยศรี อ. โพธิ์ทอง จ.ร้อยเอ็ด ขนาดผิวจราจรกว้าง 6.00 ม.ยาว 3,160 ม. เริ่มต้น 16710'44.9"N 103756'47.7"E สิ้นสุด 16710'45.4"N 103758'24.4"E	3	2	องค์การบริหารส่วน จังหวัดร้อยเอ็ด	11,186,400	-	-	-	-	11,186,400
516	ปรับปรุงถนนลาดยางผิวจราจร Asphalt Concrete จากถนน อบจ.ร.อ.2010 บ้านบึงงาม ? บ้านปากช่อง ต.คำน้ำดี อ. โพธิ์ทอง จ.ร้อยเอ็ด ขนาดผิวจราจรกว้าง 6.00 ม. ยาว 3,000 ม. เริ่มต้น 16723'42.6"N 103755'27.7"E สิ้นสุด 16724'57.9"N 103755'02.9"E	3	2	องค์การบริหารส่วน จังหวัดร้อยเอ็ด	10,440,000	-	-	-	-	10,440,000
517	ปรับปรุงถนนลาดยางผิวจราจร Asphalt Concrete จากถนน อบจ.ร.อ.2011 บ้านคำแซ่ ต.แวง - บ้านคำน้ำดี ต.คำน้ำดี อ. โพธิ์ทอง จ.ร้อยเอ็ด ขนาดผิวจราจรกว้าง 6.00 ม. ยาว 7,500 ม. เริ่มต้น 16719'20.9"N 103757'57.0"E สิ้นสุด 16723'13.3"N 103755'37.5"E	3	2	องค์การบริหารส่วน จังหวัดร้อยเอ็ด	26,550,000	-	-	-	-	26,550,000
518	ปรับปรุงถนนลาดยางผิวจราจร Asphalt Concrete จากทาง แยกทางหลวง 2116 - บ้านหนองแวง ต.โพธิ์ทอง - บ้านป้อม ต.โพธิ์ศรีสว่าง อ.โพธิ์ทอง จ.ร้อยเอ็ด ขนาดผิวจราจรกว้าง 6.00 ม. ยาว 11,600 ม. เริ่มต้น 1671745.6"N 103754'15.1"E สิ้นสุด 16714'39.7"N 103752'41.7"E	3	2	องค์การบริหารส่วน จังหวัดร้อยเอ็ด	43,152,000	-	-	-	-	43,152,000
519	ปรับปรุงถนนลาดยางผิวจราจร Asphalt Concrete จากทาง แยกทางหลวงหมายเลข 2116 ? บ้านหนองโฮ ต.โพธิ์ทอง - บ้านหนองขอนแก่น - บ้านคำน้ำดี ต.คำน้ำดี อ.โพธิ์ทอง จ. ร้อยเอ็ด ขนาดผิวจราจรกว้าง 6.00 ม. ยาว 5,000 ม. เริ่มต้น 16713'10.0"N 103757'11.0"E สิ้นสุด 16713'10.0"N 103	3	2	องค์การบริหารส่วน จังหวัดร้อยเอ็ด	17,400,000	-	-	-	-	17,400,000
520	ปรับปรุงถนนลาดยางผิวจราจร Asphalt Concrete สาย บ้านวังชัย ต.โนนชัยศรี - บ้านกุดสระน้อย ต.สระนกแก้ว อ. โพธิ์ทอง จ.ร้อยเอ็ด ขนาดผิวจราจรกว้าง 6.00 ม. ยาว 4,500 ม. เริ่มต้น 1671745.8"N 103754'14.9"E สิ้นสุด 16723'22.9"N 103755'19.8"E	3	2	องค์การบริหารส่วน จังหวัดร้อยเอ็ด	10,260,000	-	-	-	-	10,260,000
521	ปรับปรุงถนนลาดยางผิวจราจร Asphalt Concrete สาย บ้านบะยาว - บ้านมสชัยศรี ? บ้านโคกนาคำ ต.อุ้มเม่า อ. โพธิ์ทอง ? บ้านเชียงใหม่ อ.โพธิ์ชัย จ.ร้อยเอ็ด ขนาดผิว จราจรกว้าง 6.00 ม. ยาว 2,900 ม. เริ่มต้น 16714'47.1"N 103758'02.8"E สิ้นสุด 16715'59.3"N 103756'15.8"E	3	2	องค์การบริหารส่วน จังหวัดร้อยเอ็ด	10,092,000	-	-	-	-	10,092,000
522	ปรับปรุงถนนลาดยางผิวจราจร Asphalt Concrete สาย บ้านหนองขอนแก่น ต.คำน้ำดี ? บ้านคำแซ่ ต.แวง อ.โพธิ์ทอง จ.ร้อยเอ็ด ขนาดผิวจราจรกว้าง 6.00 ม. ยาว 7,100 ม. เริ่มต้น 16713'16.7"N 104700'36.9"E สิ้นสุด 16709'56.8"N 104701'33.2"E	3	2	องค์การบริหารส่วน จังหวัดร้อยเอ็ด	24,708,000	-	-	-	-	24,708,000

บัญชีรายการชุดโครงการ (Project Idea)					งบประมาณดำเนินการ					
ลำดับที่	แผนงาน / โครงการ	แหล่ง งปม.	ยุทธศาสตร์ ชาติ	หน่วยดำเนินการ	พ.ศ. 2566	พ.ศ. 2567	พ.ศ. 2568	พ.ศ. 2569	พ.ศ. 2570	พ.ศ. 2566 - 2570
523	ปรับปรุงถนนลาดยางผิวจราจร Asphalt Concrete สายบ้านคำนาดี - บ้านสวนหญ้า ต.คำนาดี ? บ้านปะเค็ด ต.โพธิ์ทอง อ.โพธิ์ทอง จ.ร้อยเอ็ด ขนาดผิวจราจรกว้าง 6.00 ม. ยาว 7,000 ม. เริ่มต้น 16720'41.1"N 103753'49.2"E สิ้นสุด 16719'20.9"N 103757'57.0"E	3	2	องค์การบริหารส่วนจังหวัดร้อยเอ็ด	24,360,000	-	-	-	-	24,360,000
524	ปรับปรุงถนนลาดยางผิวจราจร Asphalt Concrete สายบ้านโนนลาด ? บ้านกุดแห่ ต.หนองใหญ่ อ.โพธิ์ทอง - บ้านหนองโน ต.ขมสะอาด อ.เมยวดี จ.ร้อยเอ็ด ขนาดผิวจราจรกว้าง 6.00 ม. ยาว 3,500 ม. เริ่มต้น 16723'58.5"N 103758'50.2"E สิ้นสุด 16723'33.8"N 104704'04.6"E	3	2	องค์การบริหารส่วนจังหวัดร้อยเอ็ด	12,180,000	-	-	-	-	12,180,000
525	ปรับปรุงถนนลาดยางผิวจราจร Asphalt Concrete สายบ้านไชยบุรี ต.โนนชัยศรี ? บ้านโพธิ์เงิน ต.โพธิ์ศรีสว่าง อ.โพธิ์ทอง จ.ร้อยเอ็ด ขนาดผิวจราจรกว้าง 5.00 ม. ยาว 5,000 ม. เริ่มต้น 16714'41.8"N 103758'16.1"E สิ้นสุด 16715'59.2"N 103756'15.9"E	3	2	องค์การบริหารส่วนจังหวัดร้อยเอ็ด	14,500,000	-	-	-	-	14,500,000
526	ปรับปรุงถนนลาดยางผิวจราจร Asphalt Concrete สายบ้านเหล่าน้อย ต.วังสามัคคี ? บ้านวาริสวัสดิ์ ต.พรมสวรรค์ อ.โพธิ์ทอง จ.ร้อยเอ็ด ขนาดผิวจราจรกว้าง 6.00 ม. ยาว 6,184 ม. เริ่มต้น 16713'48.7"N 104702'59.3"E สิ้นสุด 16711'48.0"N 104704'33.8"E	3	2	องค์การบริหารส่วนจังหวัดร้อยเอ็ด	21,520,320	-	-	-	-	21,520,320
527	ก่อสร้างเครื่องเล่นโหนสลิง Zipline หอชมเมือง (รูปหัวใจ) จังหวัดร้อยเอ็ด พิกัดที่ตั้ง 55755'00"N 75755'00"E	3	2	องค์การบริหารส่วนจังหวัดร้อยเอ็ด	15,000,000	-	-	-	-	15,000,000
528	พัฒนาแหล่งท่องเที่ยว บ่อพันขัน โดยก่อสร้างถนนลาดยางผิวจราจรแอสฟัลต์ติกคอนกรีต ถนนสายบ้านต้นราชบุรี หมู่ที่ 11 ถึงแหล่งท่องเที่ยวบ่อพันขัน ขนาดผิวจราจร กว้าง 8.00 ม. ยาว 1,500 ม. พิกัดที่ตั้ง เริ่มต้น 15756'75.58"N 103756'72.92"E สิ้นสุด 15759'75.92"N 10	3	2	องค์การบริหารส่วนจังหวัดร้อยเอ็ด	7,480,000	-	-	-	-	7,480,000
529	ก่อสร้างตลาดแลกเปลี่ยนสินค้าเกษตรอหิวาต์บุรี พึ่งพาหลวง บ้านโนนสะอาด หมู่ที่ 7 ขนาดกว้าง 20.00 ม. ยาว 66.00 ม. พิกัดที่ตั้ง เริ่มต้น 15799'86.56"N 103781'76.19"E สิ้นสุด 15799'86.80"N 103781'75.58"E	3	2	องค์การบริหารส่วนจังหวัดร้อยเอ็ด	4,500,000	-	-	-	-	4,500,000
530	ก่อสร้างสวนส่งเสริมสุขภาพและพัฒนาการ สวนทุพอะวัตินเวสสันดรชาก หมู่ที่ 8 ตำบลรอบเมือง อำเภอเมืองร้อยเอ็ด จังหวัดร้อยเอ็ด พิกัดที่ตั้ง 16701'23.3"N 103738'15.5"E	3	2	องค์การบริหารส่วนจังหวัดร้อยเอ็ด	9,990,500	-	-	-	-	9,990,500
531	ปรับปรุงภูมิทัศน์กึ่งกลางบึงหนองพอก หมู่ที่ 1 ตำบลหนองพอก อำเภอหนองพอก จังหวัดร้อยเอ็ด โดยสร้างฟุตบาทรอบสวนสาธารณะบึงหนองพอก ขนาดกว้าง 2.50 ม. ยาว 710 ม. พิกัดที่ตั้ง เริ่มต้น 16730'67.58"N 104220'46.81"E สิ้นสุด 16730'67.75"N 104220'48.10"E	3	2	องค์การบริหารส่วนจังหวัดร้อยเอ็ด	16,300,000	-	-	-	-	16,300,000
532	ปรับปรุงสถานีสูบน้ำด้วยไฟฟ้าบ้านแห่ 3 บ้านแห่ หมู่ที่ 9 ตำบลนาเลียง อำเภอเสลภูมิ จังหวัดร้อยเอ็ด - ปรับปรุงสถานีสูบน้ำด้วยไฟฟ้าพร้อมอุปกรณ์ 1 สถานี - ปรับปรุงคลองส่งน้ำตาดคอนกรีต ยาว 1,000 ม. พิกัดที่ตั้ง 15259'16.11"N 103756'9.10"E	3	2	องค์การบริหารส่วนจังหวัดร้อยเอ็ด	2,390,000	-	-	-	-	2,390,000
533	ก่อสร้างฝายชะลอน้ำลำห้วยเชียงขวัญ บ้านโพธิ์กลาง หมู่ที่ ๓ ตำบลเชียงขวัญ อำเภอเชียงขวัญ จังหวัดร้อยเอ็ด ขนาดกว้าง 4.00 ม. ยาว 30.00 ม. สูง 2.00 ม. พิกัดที่ตั้ง 16717'25"N 103774'44"E	3	2	องค์การบริหารส่วนจังหวัดร้อยเอ็ด	3,000,000	-	-	-	-	3,000,000
534	โครงการปรับปรุงภูมิทัศน์อ่างเก็บน้ำหนองหญ้า อำเภอเมืองให้เป็นแหล่งท่องเที่ยว (อบจ.รอ.)	3	2	องค์การบริหารส่วนจังหวัดร้อยเอ็ด	20,000,000	-	-	-	-	20,000,000
535	โครงการซื้อที่ดินและก่อสร้างศาลาประชาคมหมู่บ้านมารินทร์ หมู่ที่ 18 ตำบลรอบเมือง อำเภอเมือง จังหวัดร้อยเอ็ด	3	2	องค์การบริหารส่วนจังหวัดร้อยเอ็ด	10,000,000	-	-	-	-	10,000,000
536	โครงการก่อสร้างท่อระบายน้ำดี เพื่อแก้ไขปัญหาท่วมอย่างเป็นระบบ บ้านทุ่งนาหลวง หมู่ที่ 5 บ้านสันติภาพ หมู่ที่ 20 บ้านมารินทร์ หมู่ที่ 18 บ้านเหล่าหิวก หมู่ที่ 6 และ บ้านหัวแสด หมู่ที่ 3 ตำบลรอบเมือง อำเภอเมือง จังหวัดร้อยเอ็ด	3	2	องค์การบริหารส่วนจังหวัดร้อยเอ็ด	30,000,000	-	-	-	-	30,000,000
537	โครงการก่อสร้างถนน คสล. และร่องระบายน้ำ เพื่อยกระดับถนนและร่องน้ำเดิม เพื่อแก้ปัญหาหน้าท่วมภายในหมู่บ้านทุกเส้นทาง	3	2	องค์การบริหารส่วนจังหวัดร้อยเอ็ด	20,000,000	-	-	-	-	20,000,000
538	ส่งเสริมการท่องเที่ยวภายใต้ยุทธศาสตร์การพัฒนาภาคตะวันออกเฉียงเหนือ การท่องเที่ยวเชิงบูรณาการ เพื่อเสริมสุขรับขวัญประเพณี วันขึ้นปีใหม่ไทย	3	2	เทศบาลเมืองร้อยเอ็ด	8,000,000	-	-	-	-	8,000,000

บัญชีรายการชุดโครงการ (Project Idea)					งบประมาณดำเนินการ					
ลำดับที่	แผนงาน /โครงการ	แหล่ง งปม.	ยุทธศาสตร์ ชาติ	หน่วยดำเนินการ	พ.ศ. 2566	พ.ศ. 2567	พ.ศ. 2568	พ.ศ. 2569	พ.ศ. 2570	พ.ศ. 2566 - 2570
539	พัฒนาอสังหาริมทรัพย์เพื่อส่งเสริมการท่องเที่ยวเชิงกีฬาให้เป็นศูนย์กลางเศรษฐกิจภายใต้ยุทธศาสตร์ภาคตะวันออกเอียงเหนือ เพื่อรองรับการเป็นเจ้าภาพการแข่งขันวอลเลย์บอลชายหาดชิงแชมป์โลก	3	2	เทศบาลเมืองร้อยเอ็ด	15,000,000	-	-	-	-	15,000,000
540	ร้อยเอ็ด FOREST CITY	3	2	เทศบาลเมืองร้อยเอ็ด	37,230,000	37,230,000	-	-	-	74,460,000
541	พัฒนาแหล่งท่องเที่ยวบึงพลาญชัยฝั่งทิศตะวันตก	3	2	เทศบาลเมืองร้อยเอ็ด	20,700,000	-	-	-	-	20,700,000
542	พัฒนาแหล่งท่องเที่ยวบึงพลาญชัยฝั่งทิศเหนือ	3	2	เทศบาลเมืองร้อยเอ็ด	9,500,000	-	-	-	-	9,500,000
543	พัฒนาบริการในแหล่งท่องเที่ยวสูงชมเมือง 101 Tower เพื่อเพิ่มศักยภาพในการเตรียมการรองรับการฟื้นตัวทางเศรษฐกิจภายหลังวิกฤตโควิด - 19	3	2	เทศบาลเมืองร้อยเอ็ด	28,258,000	-	-	-	-	28,258,000
544	ซ่อมสร้างผิวจราจรแอสฟัลต์ติกคอนกรีต สายถนนเพลินจิตตร (ร.อ.48-046) หมู่ที่ 5	3	2	เทศบาล ตำบลสุวรรณภูมิ	-	9,820,000	-	-	-	9,820,000
545	ซ่อมสร้างผิวจราจรแอสฟัลต์ติกคอนกรีต สายถนนราษฎร์สามัคคี (ร.อ.48-043) หมู่ที่ 3	3	2	เทศบาล ตำบลสุวรรณภูมิ	-	-	9,629,000	-	-	9,629,000
546	ซ่อมสร้างผิวจราจรแอสฟัลต์ติกคอนกรีต สายถนนสุพรรณภูมิ (ร.อ.48-048) หมู่ที่ 4	3	2	เทศบาล ตำบลสุวรรณภูมิ	-	-	8,158,000	-	-	8,158,000
547	ซ่อมสร้างผิวจราจรแอสฟัลต์ติกคอนกรีต สายถนนรอบเมือง (ร.อ.48-002) หมู่ที่ 2	3	2	เทศบาล ตำบลสุวรรณภูมิ	9,877,000	-	-	-	-	9,877,000
548	ซ่อมสร้างผิวจราจรแอสฟัลต์ติกคอนกรีต ถนนราษฎร์อุทิศ (ร.อ. 48-047) หมู่ที่ 5 ตำบลสระคู	3	2	เทศบาล ตำบลสุวรรณภูมิ	-	9,252,000	-	-	-	9,252,000
549	ก่อสร้างสวนสาธารณะ (สวนทศพรอารธรรม)	3	2	เทศบาล ตำบลสุวรรณภูมิ	-	9,935,000	-	-	-	9,935,000
550	พัฒนาแหล่งท่องเที่ยวสวนสาธารณะหนองบัว ชื่อแหล่งท่องเที่ยว สวนสาธารณะหนองบัว หมู่ที่ 4	3	2	เทศบาล ตำบลสุวรรณภูมิ	-	-	-	9,972,000	-	9,972,000
551	ซ่อมสร้างผิวจราจรแอสฟัลต์ติกคอนกรีต สายถนนศรีภูมิ (ร.อ.48-027) หมู่ที่ 5	3	2	เทศบาล ตำบลสุวรรณภูมิ	-	9,252,000	-	-	-	9,252,000
552	ซ่อมสร้างผิวจราจรแอสฟัลต์ติกคอนกรีต สายถนนประสานเมือง 3 (ร.อ.48-012) หมู่ที่ 20	3	2	เทศบาล ตำบลสุวรรณภูมิ	-	-	-	9,252,000	-	9,252,000
553	ก่อสร้างอาคารอเนกประสงค์ขนาดเล็ก (แบบเลขที่ สน.ศท. ชั้นลอย) โรงเรียนกระดังงา (เทศบาล 2) หมู่ที่ 4 ตำบลสระคู อำเภอสุวรรณภูมิ จังหวัดร้อยเอ็ด	3	2	เทศบาล ตำบลสุวรรณภูมิ	-	-	7,941,000	-	-	7,941,000
554	ก่อสร้างถนนคอนกรีตเสริมเหล็ก ม.6 จากถนนคอนกรีตเดิม (บ้านคือ ต.ช้างเผือก) ไปบ้านโพธิ์งาม (ต.หนองหัวไทย)	3	2	องค์การบริหารส่วน ตำบลช้างเผือก	-	-	1,930,000	-	-	1,930,000
555	ก่อสร้างถนนแอสฟัลต์ติกคอนกรีตบนพื้นดินซิเมนต์ ม.2 จากถนนคอนกรีตเดิม (บ้านแดง ต.ช้างเผือก) ไปบ้านหนองแล้ง (ต.ห้วยหินลาด)	3	2	องค์การบริหารส่วน ตำบลช้างเผือก	-	5,349,000	-	-	-	5,349,000
556	ก่อสร้างถนนคอนกรีตเสริมเหล็ก หมู่ที่ 11 จากบ้านร.ต.อ. วิจิตร พลอชา ไปบ้านดงสวนผึ้ง หมู่ที่ 10 ต.น้ำคำ อ.สุวรรณภูมิ จ.ร้อยเอ็ด	3	2	องค์การบริหารส่วน ตำบลนาใหญ่	3,500,000	-	-	-	-	3,500,000
557	ก่อสร้างถนนคอนกรีตเสริมเหล็ก หมู่ที่ 11 จากบ้านบัวพันธ์ พลอชา ไปบ้านดงสวนผึ้ง หมู่ที่ 10 ต.น้ำคำ อ.สุวรรณภูมิ จ.ร้อยเอ็ด	3	2	องค์การบริหารส่วน ตำบลนาใหญ่	-	-	-	-	3,500,000	3,500,000
558	ก่อสร้างถนนคอนกรีตเสริมเหล็ก หมู่ที่ 11 จากบ้านตาแหลว หมู่ที่ 11 ไปสวนผึ้ง หมู่ที่ 10 ต.น้ำคำ อ.สุวรรณภูมิ จ.ร้อยเอ็ด	3	2	องค์การบริหารส่วน ตำบลนาใหญ่	-	-	-	-	3,500,000	3,500,000
559	ก่อสร้างถนนคอนกรีตเสริมเหล็ก หมู่ที่ 4 จากที่นายสมพร สุนทรบุญ ไป ที่นายอุทัย ปาโท เชื่อมบ้านหนองยาง หมู่ที่ 5 ต. กกกุง อ.เมืองสรวง จ.ร้อยเอ็ด	3	2	องค์การบริหารส่วน ตำบลนาใหญ่	-	12,600,000	-	-	-	12,600,000
560	ก่อสร้างถนนคอนกรีตเสริมเหล็ก หมู่ที่ 13 จากที่วัดป่าพุทธาวาส ไปสามแยกตาแหลว-บ้านเม็ก หมู่ที่ 5	3	2	องค์การบริหารส่วน ตำบลนาใหญ่	-	-	-	8,750,000	-	8,750,000
561	ก่อสร้างผิวจราจรแอสฟัลต์ติกคอนกรีต หมู่ที่ 14 ไปบ้านโนนหมากแวง ต.น้ำคำ อ.สุวรรณภูมิ จ.ร้อยเอ็ด	3	2	องค์การบริหารส่วน ตำบลนาใหญ่	-	-	-	-	10,000,000	10,000,000
562	ก่อสร้างผิวจราจรแอสฟัลต์ติกคอนกรีต หมู่ที่ 5 จากถนนสายสุวรรณภูมิ-ร้อยเอ็ด ไปบ้านนายช่างใจโต	3	2	องค์การบริหารส่วน ตำบลนาใหญ่	10,800,000	-	-	-	-	10,800,000
563	ก่อสร้างถนนคอนกรีตเสริมเหล็ก หมู่ที่ 5 จากบ้านเม็ก ไปบ้านภูงา ต.ดอกลำ อ.สุวรรณภูมิ จ.ร้อยเอ็ด	3	2	องค์การบริหารส่วน ตำบลนาใหญ่	-	-	8,400,000	-	-	8,400,000
564	ปรับปรุงผิวจราจรแบบเสริมแอสฟัลต์ติกคอนกรีต Asphalt concrete หมู่ที่ 1 สายทางจากสามแยกบ้านห้างหัวไปหน้าวัดป่าปลาค้าว	3	2	องค์การบริหารส่วน ตำบลหัวช้าง	-	6,185,000	-	-	-	6,185,000
565	ก่อสร้างถนนคอนกรีตเสริมเหล็ก หมู่ที่ 3 สายทางไปบ้านเป็ล้อย หมู่ที่ 1 ตำบลช้างเผือก	3	2	องค์การบริหารส่วน ตำบลหัวช้าง	-	902,000	-	-	-	902,000
566	ก่อสร้างถนนคอนกรีตเสริมเหล็ก หมู่ที่ 5 สายทางจากถนนคสล.เสริมบ้านทุ่งน้อย หมู่ที่ 5 เชื่อม หมู่ที่ 8 ตำบลบ่อพันขัน	3	2	องค์การบริหารส่วน ตำบลหัวช้าง	-	-	3,528,000	-	-	3,528,000
567	ก่อสร้างถนนคอนกรีตเสริมเหล็ก หมู่ที่ 9 สายทางจากบ้านน้ำค่าน้อยเชื่อมบ้านหนองบัว ตำบลห้วยหินลาด	3	2	องค์การบริหารส่วน ตำบลหัวช้าง	1,375,000	-	-	-	-	1,375,000
568	ปรับปรุงผิวจราจรแบบเสริมแอสฟัลต์ติกคอนกรีต Asphalt concrete หมู่ที่ 11 สายทางไปบ้านน้ำค่าน้อย หมู่ที่ 9	3	2	องค์การบริหารส่วน ตำบลหัวช้าง	-	-	-	-	3,393,600	3,393,600
569	ก่อสร้างถนนคอนกรีตเสริมเหล็ก หมู่ที่ 11 สายทางเชื่อมถึง หมู่ที่ 2 บ้านแดง ตำบลช้างเผือก	3	2	องค์การบริหารส่วน ตำบลหัวช้าง	6,784,000	-	-	-	-	6,784,000
570	ปรับปรุงผิวจราจรแบบเสริมแอสฟัลต์ติกคอนกรีต Asphalt concrete หมู่ที่ 1 สายทางจากถนนลาดยางเดิมบริเวณหน้าศูนย์พัฒนาเด็กเล็กบ้านห้างหัวถึงเขตตำบลจำปาขัน	3	2	องค์การบริหารส่วน ตำบลหัวช้าง	-	-	-	3,675,000	-	3,675,000
571	ปรับปรุงผิวจราจรแบบเสริมแอสฟัลต์ติกคอนกรีต Asphalt concrete หมู่ที่ 3 สายทางจากบ้านสำราญ หมู่ที่ 6	3	2	องค์การบริหารส่วน ตำบลหัวช้าง	-	-	2,352,000	-	-	2,352,000

บัญชีรายการชุดโครงการ (Project Idea)					งบประมาณดำเนินการ					
ลำดับที่	แผนงาน /โครงการ	แหล่ง งปม.	ยุทธศาสตร์ ชาติ	หน่วยดำเนินการ	พ.ศ. 2566	พ.ศ. 2567	พ.ศ. 2568	พ.ศ. 2569	พ.ศ. 2570	พ.ศ. 2566 - 2570
572	ปรับปรุงผิวจราจรแบบเสริมแอสฟัลต์ติกคอนกรีต Asphalt concrete หมู่ที่ 3 สายทางจากหน้า ศพด.ไปบ้านทุ่งน้อย หมู่ที่ 5	3	2	องค์การบริหารส่วนตำบลหัวช้าง	-	-	-	-	1,470,000	1,470,000
573	ปรับปรุงผิวจราจรแบบเสริมแอสฟัลต์ติกคอนกรีต Asphalt concrete หมู่ที่ 9 สายทางไปบ้านโนนพัฒนา หมู่ที่ 12	3	2	องค์การบริหารส่วนตำบลหัวช้าง	3,381,000	-	-	-	-	3,381,000
574	ปรับปรุงผิวจราจรแบบเสริมแอสฟัลต์ติกคอนกรีต Asphalt concrete หมู่ที่ 10 สายทางไปบ้านลำโพง หมู่ที่ 7	3	2	องค์การบริหารส่วนตำบลหัวช้าง	-	3,150,000	-	-	-	3,150,000
575	ก่อสร้างถนนคอนกรีตเสริมเหล็ก หมู่ที่ 1 สายทางจากถนน คลส.เดิมไปวัดป่าสักคำ	3	2	องค์การบริหารส่วนตำบลหัวช้าง	-	-	-	-	3,740,000	3,740,000
576	ก่อสร้างถนนคอนกรีตเสริมเหล็ก หมู่ที่ 6 สายทางจากสามแยกบ้านเลขที่ 60 ถึงสามแยกถนนปู่ตาไปหนองใหญ่	3	2	องค์การบริหารส่วนตำบลหัวช้าง	-	-	-	-	1,078,000	1,078,000
577	ก่อสร้าง/ซ่อมสร้าง/เสริมผิวจราจรถนนลาดยางทั้ง ๑๒ หมู่บ้าน ในเขต ต.หัวโตน	3	2	องค์การบริหารส่วนตำบลหัวโตน	1,500,000	-	-	-	-	1,500,000
578	ก่อสร้างถนน คลส. ทั้ง ๑๒ หมู่บ้าน ในเขตตำบลหัวโตน	3	2	องค์การบริหารส่วนตำบลหัวโตน	-	1,050,000	-	-	-	1,050,000
579	ซ่อมแซมถนน คลส. ทั้ง ๑๒ หมู่บ้าน	3	2	องค์การบริหารส่วนตำบลหัวโตน	-	-	-	100,000	-	100,000
580	ก่อสร้างถนนดินเพื่อการเกษตร พร้อมวางท่อระบายน้ำ ทั้ง ๑๒ หมู่บ้าน	3	2	องค์การบริหารส่วนตำบลหัวโตน	-	-	-	200,000	-	200,000
581	ซ่อมแซมถนนดินเพื่อการเกษตร พร้อมวางท่อระบายน้ำ ทั้ง ๑๒ หมู่บ้าน	3	2	องค์การบริหารส่วนตำบลหัวโตน	-	-	50,000	-	-	50,000
582	ก่อสร้างถนนลูกรัง ทั้ง ๑๒ หมู่บ้าน	3	2	องค์การบริหารส่วนตำบลหัวโตน	-	-	1,000,000	-	-	1,000,000
583	ซ่อมแซมถนนลูกรัง พร้อมวางท่อระบายน้ำ ทั้ง ๑๒ หมู่บ้าน	3	2	องค์การบริหารส่วนตำบลหัวโตน	-	-	-	-	1,200,000	1,200,000
584	ซ่อมแซมถนนลูกรังเฉพาะช่วงที่เป็นหลุมเป็นบ่อ ภายในตำบลหัวโตน	3	2	องค์การบริหารส่วนตำบลหัวโตน	-	-	-	-	300,000	300,000
585	ปรับปรุงถนนลูกรังที่เป็นหลุมเป็นบ่อ ภายในตำบลหัวโตน	3	2	องค์การบริหารส่วนตำบลหัวโตน	100,000	-	-	-	-	100,000
586	ก่อสร้างถนน คลส.หมู่ 3 เส้นที่นา นางทองู ถึงวัดป่ายางคำ	3	2	องค์การบริหารส่วนตำบลหัวโตน	2,240,000	-	-	-	-	2,240,000
587	ก่อสร้างถนน คลส.หมู่ 3 ไปวัดโคกหนองเต่า	3	2	องค์การบริหารส่วนตำบลหัวโตน	-	840,000	-	-	-	840,000
588	ก่อสร้างถนนลูกรัง ภายในหมู่บ้าน หมู่ 3 ซอยข้างบ้าน นาย นรินทร์ ฝาเจริญ ถึงวัดโคกหนองเต่า	3	2	องค์การบริหารส่วนตำบลหัวโตน	-	50,000	-	-	-	50,000
589	ก่อสร้างถนน คลส. หมู่ 3 จากบ้านนางสุบิน ถึงสี่แยกบ้าน นายสิริต จันทร์หัวโตน	3	2	องค์การบริหารส่วนตำบลหัวโตน	-	560,000	-	-	-	560,000
590	ก่อสร้างถนน คลส.ภายในหมู่บ้าน บ้านโคก หมู่ 4 จากบ้านนางสม วิจิตชะจี ถึงหน้าบ้านนางสอน นามเดช	3	2	องค์การบริหารส่วนตำบลหัวโตน	140,000	-	-	-	-	140,000
591	ก่อสร้างถนน คลส.ภายในหมู่บ้าน บ้านโคก หมู่ 4 จากบ้าน นายนิคม มาลาโกน ถึงบ้านนายอุดม เสน่น้ำเที่ยง	3	2	องค์การบริหารส่วนตำบลหัวโตน	210,000	-	-	-	-	210,000
592	ก่อสร้างถนน คลส.ภายในหมู่บ้าน บ้านหาญทก หมู่ 6 จากบ้านนางมะณี สุดซารี ถึงศาลาประชาคม(โครงการต่อเนื่อง)	3	2	องค์การบริหารส่วนตำบลหัวโตน	1,050,000	-	-	-	-	1,050,000
593	ก่อสร้างถนน คลส.ภายในหมู่บ้าน บ้านหาญทก หมู่ 6 จากบ้านนางเยาว์ลักษณ์ ศรีวังพล ถึงบ้านนายชวน นามพิชัย	3	2	องค์การบริหารส่วนตำบลหัวโตน	-	-	-	1,050,000	-	1,050,000
594	ก่อสร้างถนนลูกรัง บ้านหาญทก หมู่ 6 จากที่นา นายเดช คำลอย ถึงที่นา นางสาวแก้ว ไชยหนองบัว	3	2	องค์การบริหารส่วนตำบลหัวโตน	-	-	50,000	-	-	50,000
595	ก่อสร้างถนน คลส.บ้านคำบอน หมู่ 8 ไปเขตบ้านดงสวนฝั่งต้นน้ำคำ	3	2	องค์การบริหารส่วนตำบลหัวโตน	-	-	1,960,000	-	-	1,960,000
596	ก่อสร้างถนน คลส. ภายในหมู่บ้าน บ้านหัวโตน หมู่ 9	3	2	องค์การบริหารส่วนตำบลหัวโตน	-	-	560,000	-	-	560,000
597	ก่อสร้างถนนลูกรัง ภายในหมู่บ้าน บ้านหัวโตน หมู่ 9	3	2	องค์การบริหารส่วนตำบลหัวโตน	-	-	100,000	-	-	100,000
598	ก่อสร้างถนน คลส.ภายในหมู่บ้าน บ้านดอนทอ หมู่ 10	3	2	องค์การบริหารส่วนตำบลหัวโตน	-	-	140,000	-	-	140,000
599	ก่อสร้างถนน คลส.ภายในหมู่บ้าน บ้านดอนทอ หมู่ 10 จากหน้าบ้านนางเจนจิรา จำป่าคำ ถึงประปาประจักษ์รัฐ	3	2	องค์การบริหารส่วนตำบลหัวโตน	-	-	140,000	-	-	140,000
600	ก่อสร้างถนน คลส.ภายในหมู่บ้าน บ้านดอนทอ หมู่ 10 จากหน้าบ้านนางสมปอง กาสีแพง ถึงโรงเรียนหัวโตนมิตรภาพที่ 165	3	2	องค์การบริหารส่วนตำบลหัวโตน	-	280,000	-	-	-	280,000
601	ก่อสร้างถนน คลส.ภายในหมู่บ้าน บ้านตากแดด หมู่ 11 จากถนน คลส.เดิม เลี้ยวรอบวัดใต้	3	2	องค์การบริหารส่วนตำบลหัวโตน	-	280,000	-	-	-	280,000
602	ก่อสร้างถนน คลส.ภายในหมู่บ้าน บ้านตากแดด หมู่ 12 จากบ้านนางวิไลย รัตนศรี ถึงบ้านคุณณัฐพันธ์ แพทย์ดี	3	2	องค์การบริหารส่วนตำบลหัวโตน	-	280,000	-	-	-	280,000
603	ก่อสร้างถนนลูกรัง ภายในหมู่บ้าน บ้านตากแดด หมู่ 12 จากโรงสี บ้านตากแดด หมู่ 12 ถึงที่นา นางวิไลย รัตนศรี	3	2	องค์การบริหารส่วนตำบลหัวโตน	-	100,000	-	-	-	100,000
604	ก่อสร้างถนนลูกรัง ภายในหมู่บ้าน บ้านตากแดด หมู่ 12 ถึงที่นา นางวิไลย รัตนศรี	3	2	องค์การบริหารส่วนตำบลหัวโตน	-	100,000	-	-	-	100,000
605	ก่อสร้างถนน คลส.ภายในหมู่บ้าน บ้านตากแดด หมู่ 12 จากบ้านนางคำตา พสขกลาง ถึงบ้านนางไข่ พรหมเสนา	3	2	องค์การบริหารส่วนตำบลหัวโตน	-	-	-	112,000	-	112,000
606	ก่อสร้างถนน คลส.ภายในหมู่บ้าน บ้านตากแดด หมู่ 12 จากแยกบ้านนายสอน เขียวสนาม ถึงบ้านนายน้อย แก้วปิ่น	3	2	องค์การบริหารส่วนตำบลหัวโตน	-	-	-	112,000	-	112,000

บัญชีรายการชุดโครงการ (Project Idea)					งบประมาณดำเนินการ					
ลำดับที่	แผนงาน /โครงการ	แหล่ง งปม.	ยุทธศาสตร์ ชาติ	หน่วยดำเนินการ	พ.ศ. 2566	พ.ศ. 2567	พ.ศ. 2568	พ.ศ. 2569	พ.ศ. 2570	พ.ศ. 2566 - 2570
607	ขยายเขตไฟฟ้าแรงต่ำ ทั้ง ๑๒ หมู่บ้าน ภายในเขตตำบลหัวโชน	3	2	องค์การบริหารส่วนตำบลหัวโชน	-	-	-	1,000,000	-	1,000,000
608	ขยายเขตไฟฟ้าเพื่อการเกษตร ทั้ง ๑๒ หมู่บ้านภายในเขตตำบลหัวโชน	3	2	องค์การบริหารส่วนตำบลหัวโชน	-	-	-	500,000	-	500,000
609	ซ่อมแซมไฟฟ้าส่องสว่าง สาธารณะภายในหมู่บ้านทั้ง ๑๒ หมู่บ้าน ภายในเขตตำบลหัวโชน	3	2	องค์การบริหารส่วนตำบลหัวโชน	130,000	-	-	-	-	130,000
610	ติดตั้งสายดับไฟฟ้าส่องสว่างสาธารณะทั้ง ๑๒ หมู่บ้านภายในเขตตำบลหัวโชน	3	2	องค์การบริหารส่วนตำบลหัวโชน	180,000	-	-	-	-	180,000
611	ติดตั้งไฟฟ้าส่องสว่างสาธารณะ ภายในเขตตำบลหัวโชน	3	2	องค์การบริหารส่วนตำบลหัวโชน	500,000	-	-	-	-	500,000
612	ขยายเขตไฟฟ้าส่องสว่าง ระบบโซลาร์เซลล์ ทุกหมู่บ้าน	3	2	องค์การบริหารส่วนตำบลหัวโชน	-	200,000	-	-	-	200,000
613	ติดตั้งไฟฟ้าส่องสว่างสาธารณะ หมู่ 3	3	2	องค์การบริหารส่วนตำบลหัวโชน	-	50,000	-	-	-	50,000
614	ขยายเขตไฟฟ้าเพื่อการเกษตร หมู่ 3	3	2	องค์การบริหารส่วนตำบลหัวโชน	-	200,000	-	-	-	200,000
615	ติดตั้งไฟฟ้าส่องสว่างสาธารณะ รอบหนองน้ำสาธารณะ บ้านโคก ม.4	3	2	องค์การบริหารส่วนตำบลหัวโชน	-	40,000	-	-	-	40,000
616	ขยายเขตไฟฟ้าแรงต่ำ บ้านโคก หมู่ 4	3	2	องค์การบริหารส่วนตำบลหัวโชน	-	30,000	-	-	-	30,000
617	ก่อสร้างรางระบายน้ำ บ้านโคก หมู่ที่ 4 จากเส้นน้ำวัดไปบ้านโรง หมู่ที่ 5	3	2	องค์การบริหารส่วนตำบลหัวโชน	-	-	-	-	780,000	780,000
618	ติดตั้งไฟฟ้าส่องสว่างสาธารณะภายในหมู่บ้าน บ้านโคก หมู่ 4	3	2	องค์การบริหารส่วนตำบลหัวโชน	-	-	40,000	-	-	40,000
619	ขยายเขตไฟฟ้าเพื่อการเกษตร บ้านโคก หมู่ 4 จากบ้านนางทองสุข เฝ้าน้ำคำ ถึงบ้านนางจอมศรี คำสุคติ	3	2	องค์การบริหารส่วนตำบลหัวโชน	-	-	-	30,000	-	30,000
620	ขยายเขตไฟฟ้าแรงต่ำ บ้านโคก หมู่ 4 จากบ้านนางคุณณี นิคะสุต ถึงถนนลาดยาง	3	2	องค์การบริหารส่วนตำบลหัวโชน	-	30,000	-	-	-	30,000
621	ติดตั้งไฟฟ้าส่องสว่างสาธารณะ บ้านโคก หมู่ 4	3	2	องค์การบริหารส่วนตำบลหัวโชน	-	60,000	-	-	-	60,000
622	ติดตั้งไฟฟ้าส่องสว่างสาธารณะ(สายดับ) บ้านหาญทก ม.6 ภายในหมู่บ้าน	3	2	องค์การบริหารส่วนตำบลหัวโชน	-	30,000	-	-	-	30,000
623	ติดตั้งไฟฟ้าส่องสว่างสาธารณะ บ้านหาญทก หมู่ 6	3	2	องค์การบริหารส่วนตำบลหัวโชน	30,000	-	-	-	-	30,000
624	ขยายเขตไฟฟ้าแรงต่ำเพื่อการเกษตร บ้านหาญทก หมู่ 6 จากสามแยกสระใหญ่ ถึงที่นา นายวิเชียร สุดขารี	3	2	องค์การบริหารส่วนตำบลหัวโชน	30,000	-	-	-	-	30,000
625	ขยายเขตไฟฟ้าแรงต่ำ บ้านเก่าน้อย หมู่ 7 ถึงบ้านตากแดด หมู่ 11	3	2	องค์การบริหารส่วนตำบลหัวโชน	500,000	-	-	-	-	500,000
626	ขยายเขตไฟฟ้าแรงต่ำ บ้านเก่าน้อย หมู่ 7 จากบ้านเก่าน้อย ม.7 ถึงเขตบ้านตากแดด(ดงมาลัย) ถนนลาดยาง สายตากแดดถึงน้ำคำ	3	2	องค์การบริหารส่วนตำบลหัวโชน	-	500,000	-	-	-	500,000
627	ขยายเขตไฟฟ้า เพื่อการเกษตร บ้านคำบอน หมู่ 8	3	2	องค์การบริหารส่วนตำบลหัวโชน	-	150,000	-	-	-	150,000
628	ขยายเขตไฟฟ้าแรงต่ำ ภายในหมู่บ้าน บ้านหัวโชน หมู่ 9	3	2	องค์การบริหารส่วนตำบลหัวโชน	-	100,000	-	-	-	100,000
629	ขยายเขตไฟฟ้าเพื่อการเกษตร บ้านดอนหอ หมู่ 10 จากบ้านดอนหอ ถึงที่นาบางสุดใจ แก้วคำไผ่	3	2	องค์การบริหารส่วนตำบลหัวโชน	-	-	100,000	-	-	100,000
630	ขยายเขตไฟฟ้าเพื่อการเกษตร บ้านตากแดด หมู่ 11 จากวัดได้ถึงเขตบ้านหาญทก หมู่ที่ 6	3	2	องค์การบริหารส่วนตำบลหัวโชน	-	-	100,000	-	-	100,000
631	จัดงานประเพณีลอยกระทง	3	2	องค์การบริหารส่วนตำบลหัวโชน	-	-	200,000	-	-	200,000
632	อุดหนุนประเพณีบุญแห่แห้วหรือเอ็ด ของอำเภอสุวรรณภูมิ	3	2	องค์การบริหารส่วนตำบลหัวโชน	10,000	-	-	-	-	10,000
633	ก่อสร้างลานกีฬา/สนามกีฬาอเนกประสงค์ประจำหมู่บ้านทั้ง ๑๒ หมู่บ้าน	3	2	องค์การบริหารส่วนตำบลหัวโชน	200,000	-	-	-	-	200,000
634	สวนสาธารณะเฉลิมพระเกียรติ เนื่องในโอกาสมหามงคลพระราชพิธีบรมราชาภิเษก รัชสมัยที่ 2	3	2	องค์การบริหารส่วนตำบลหัวโชน	-	-	-	-	50,000	50,000
635	จัดทำรั้วกั้นบริเวณหนองน้ำสาธารณะในตำบล	3	2	องค์การบริหารส่วนตำบลหัวโชน	-	-	-	-	50,000	50,000
636	ปรับปรุงภูมิทัศน์ในเขตตำบลหัวโชน	3	2	องค์การบริหารส่วนตำบลหัวโชน	-	-	-	-	100,000	100,000
637	ปรับปรุงภูมิทัศน์หนองเป็ญจ ม. 10	3	2	องค์การบริหารส่วนตำบลหัวโชน	-	500,000	-	-	-	500,000
638	จัดงานส่งเสริมประเพณีวัฒนธรรมท้องถิ่น ทั้ง ๑๒ หมู่บ้าน	3	2	องค์การบริหารส่วนตำบลหัวโชน	400,000	-	-	-	-	400,000
639	อุดหนุนส่งเสริม พื้นฟูประเพณี ระดับอำเภอ และจังหวัด	3	2	องค์การบริหารส่วนตำบลหัวโชน	150,000	-	-	-	-	150,000
640	ลานวัฒนธรรมเพื่อสืบทอดภูมิปัญญาท้องถิ่น	3	2	องค์การบริหารส่วนตำบลหัวโชน	-	-	100,000	-	-	100,000
641	ฝึกอบรมเทคนิคการออกแบบลวดลายและการแปรรูปผ้าไหม แก่กลุ่มอาชีพทอผ้าไหม	3	2	องค์การบริหารส่วนตำบลหัวโชน	-	-	60,000	-	-	60,000
642	พัฒนาปรับปรุงภูมิทัศน์ หนองเข็เหล็ก บ้านหัวโชน หมู่ที่ 1 ตำบลหัวโชน	3	2	องค์การบริหารส่วนตำบลหัวโชน	-	-	500,000	-	-	500,000
643	สืบสานภูมิปัญญาท้องถิ่น	3	2	องค์การบริหารส่วนตำบลหัวโชน	-	-	-	50,000	-	50,000

บัญชีรายการชุดโครงการ (Project Idea)					งบประมาณดำเนินการ					
ลำดับที่	แผนงาน /โครงการ	แหล่ง งปม.	ยุทธศาสตร์ ชาติ	หน่วยดำเนินการ	พ.ศ. 2566	พ.ศ. 2567	พ.ศ. 2568	พ.ศ. 2569	พ.ศ. 2570	พ.ศ. 2566 - 2570
644	สนับสนุนการจัดตั้งกลุ่มวิสาหกิจชุมชน ของตำบลหัวไทร	3	2	องค์การบริหารส่วน ตำบลหัวไทร	-	-	-	100,000	-	100,000
645	ปรับปรุง บูรณะ ส่งเสริมโบราณสถานโบราณวัตถุภายใน ตำบลหัวไทร ให้เป็นแหล่งท่องเที่ยว เช่น วัดเบ็ญจ ป่อหิน พระแก้วมรกตวัดไตรภูมิ บ้านตากแดด วัดใต้ วัดบ้านเตม ๓.1	3	2	องค์การบริหารส่วน ตำบลหัวไทร	-	-	-	200,000	-	200,000
646	จัดภูมิทัศน์หนองน้ำสาธารณะทั้ง ๑๒ หมู่บ้าน	3	2	องค์การบริหารส่วน ตำบลหัวไทร	-	300,000	-	-	-	300,000
647	ปรับปรุงหนองแวง หมู่ที่ 9 ให้เป็นแหล่งท่องเที่ยว	3	2	องค์การบริหารส่วน ตำบลหัวไทร	-	30,000	-	-	-	30,000
648	ส่งเสริม สนับสนุน พระธาตุวัดเบญจเป็นสถานที่ท่องเที่ยวใน ตำบลหัวไทร	3	2	องค์การบริหารส่วน ตำบลหัวไทร	-	-	-	-	30,000	30,000
649	สนับสนุนการท่องเที่ยวของจังหวัดร้อยเอ็ด	3	2	องค์การบริหารส่วน ตำบลหัวไทร	-	-	-	-	30,000	30,000
650	ประชาสัมพันธ์สถานที่ท่องเที่ยวในเขตตำบลหัวไทร	3	2	องค์การบริหารส่วน ตำบลหัวไทร	-	-	-	-	150,000	150,000
651	ปรับปรุงซ่อมแซมทรัพย์สินขององค์การบริหารส่วนตำบลหัว ไทร	3	2	องค์การบริหารส่วน ตำบลหัวไทร	-	-	-	-	100,000	100,000
652	จ้างเหมาปรับปรุง ซ่อมแซมระบบไฟฟ้าภายในสำนักงาน องค์การบริหารส่วนตำบลหัวไทร	3	2	องค์การบริหารส่วน ตำบลหัวไทร	-	30,000	-	-	-	30,000
653	ปรับปรุงภูมิทัศน์ภายในบริเวณสำนักงานองค์การบริหารส่วน ตำบลหัวไทร	3	2	องค์การบริหารส่วน ตำบลหัวไทร	-	-	100,000	-	-	100,000
654	ก่อสร้าง/เสริมผิวแอสฟัลติก คอนกรีต สาย บ้านหนองพังคี่ ๓.3 ถึง เขต ต.ห้วยหินลาด	3	2	องค์การบริหารส่วน ตำบลหัวไทร	3,400,000	-	-	-	-	3,400,000
655	ก่อสร้าง/เสริมผิวแอสฟัลติก คอนกรีต สาย บ้านหนองพังคี่ ๓.3 ถึง เขต ต.น้ำคำ	3	2	องค์การบริหารส่วน ตำบลหัวไทร	5,600,000	-	-	-	-	5,600,000
656	ก่อสร้างถนน คสล. เชื่อมระหว่างตำบล สายทางจากบ้าน คำบอน หมู่ที่ 8 ตำบลหัวไทร ถึงบ้านนาใหญ่ หมู่ที่ 1 ตำบลนาใหญ่	3	2	องค์การบริหารส่วน ตำบลหัวไทร	3,500,000	-	-	-	-	3,500,000
657	ก่อสร้างถนน คสล. เชื่อมระหว่างตำบล จากบ้านคำบอน หมู่ที่ 8 ตำบลหัวไทร ถึงบ้านดงสวนฝั่ง ตำบลน้ำคำ	3	2	องค์การบริหารส่วน ตำบลหัวไทร	5,600,000	-	-	-	-	5,600,000
658	ก่อสร้างถนน คสล. เชื่อมระหว่างตำบล จากบ้านคำบอน หมู่ที่ 8 ตำบลหัวไทร ถึงบ้านทุ่ง ตำบลดอกไม้	3	2	องค์การบริหารส่วน ตำบลหัวไทร	-	5,600,000	-	-	-	5,600,000
659	ก่อสร้างถนน คสล. เชื่อมระหว่างตำบล จากบ้านตากแดด หมู่ ที่ 12 ตำบลหัวไทร ถึงบ้านหมอตา ตำบลดอกไม้	3	2	องค์การบริหารส่วน ตำบลหัวไทร	-	5,600,000	-	-	-	5,600,000
660	ก่อสร้างถนน คสล. เชื่อมระหว่างตำบล จากบ้านหัวไทร หมู่ที่ 1 ตำบลหัวไทร ถึงบ้านทุ่งน ตำบลน้ำคำ	3	2	องค์การบริหารส่วน ตำบลหัวไทร	-	-	5,600,000	-	-	5,600,000
661	เสริมผิวจราจรแอสฟัลติกคอนกรีต (Asphalt Concrete) บ้าน ตลาดค้อ ม. 1 ? บ้านเหล่าแถม ม. 6 ตำบลเกาะแก้ว	3	2	กรมส่งเสริมการ ปกครองท้องถิ่น	1,250,000	-	-	-	-	1,250,000
662	ก่อสร้างถนนคอนกรีตเสริมเหล็ก หน้าหอพักหญิงนุศราไป ทางบึงแม็คคว บ้านตลาดค้อ ต. เกาะแก้ว อ.เสลภูมิ	3	2	กรมส่งเสริมการ ปกครองท้องถิ่น	479,000	-	-	-	-	479,000
663	ก่อสร้างถนนคอนกรีตเสริมเหล็ก หลังวัดบ้านดงหวายไป คลองส่งน้ำบ้านนิคมพัฒนา ม. 2 ต.เกาะแก้ว	3	2	กรมส่งเสริมการ ปกครองท้องถิ่น	495,000	-	-	-	-	495,000
664	เสริมผิวจราจรแอสฟัลติกคอนกรีต (Asphalt Concrete) สี แยกปั่นมันบ้านท่าสี ? สะพานข้ามแม่น้ำชี ม. 3 บ้านท่าสี	3	2	กรมส่งเสริมการ ปกครองท้องถิ่น	2,500,000	-	-	-	-	2,500,000
665	เสริมผิวจราจรแอสฟัลติกคอนกรีต (Asphalt Concrete) สี แยกรอยต่อถนนคอนกรีต ? บ้านโคกสูง ม. 4 ต.เกาะแก้ว อ. เสลภูมิ	3	2	กรมส่งเสริมการ ปกครองท้องถิ่น	-	473,000	-	-	-	473,000
666	ก่อสร้างงานท่อระบายน้ำขนาดเส้นผ่านศูนย์กลาง ขนาด 1*1 สองข้างทางพร้อมทางเท้า ถนนหลวงสาย 2044 กม 25 + 500 - 26 + 500 ลงลำห้วยทราย บ้านเหล่าแถม ม. 6	3	2	กรมส่งเสริมการ ปกครองท้องถิ่น	-	2,000,000	-	-	-	2,000,000
667	เสริมผิวจราจรแอสฟัลติกคอนกรีต (Asphalt Concrete) หน้า วัดนิคมวราราม ? ทางหลวงชนบท 4015 ม. 8 บ้านดงหวาย	3	2	กรมส่งเสริมการ ปกครองท้องถิ่น	1,600,000	1,600,000	-	-	-	3,200,000
668	ก่อสร้างถนนคอนกรีตเสริมเหล็ก จากรอยต่อถนนคอนกรีต เสริมเหล็กเดิมไปทางวัดป่ากรูสยาม บ้านดงหวาย ต.เกาะแก้ว อ.เสลภูมิ	3	2	กรมส่งเสริมการ ปกครองท้องถิ่น	486,000	-	-	-	-	486,000
669	ก่อสร้างถนนคอนกรีตเสริมเหล็ก จากรอยต่อถนนคอนกรีต เสริมเหล็กเดิมไปทางบ้านนากระต๊อบ บ้านหนองเม็ก ม. 11 ต. เกาะแก้ว อ.เสลภูมิ	3	2	กรมส่งเสริมการ ปกครองท้องถิ่น	-	-	-	-	259,000	259,000
670	ก่อสร้างถนนคอนกรีตเสริมเหล็ก จากหน้า ศพ. ไปทางทิศ เหนือ บ้านดงสว่าง ม. 12 ต.เกาะแก้ว อ.เสลภูมิ	3	2	กรมส่งเสริมการ ปกครองท้องถิ่น	-	-	479,000	-	-	479,000
671	ก่อสร้างถนนคอนกรีตเสริมเหล็ก จากหน้าถนนคอนกรีตเดิม ไปยังสายร้อยเอ็ด - โพนทอง บ้านท่าสี ม. 13 ต.เกาะแก้ว อ.เสลภูมิ	3	2	กรมส่งเสริมการ ปกครองท้องถิ่น	1,250,000	-	-	-	-	1,250,000
672	ขยายผิวจราจรถนนลาดยางรหัสทางหลวงท้องถิ่น รอ.ถ. 160 - 01 เริ่มจากสี่แยกบ้านศรีสมเด็จ - (ร้านทวีกิจ) - ถนน คอนกรีตเสริมเหล็ก (สี่แยกสำนักงานไฟฟ้าส่วนภูมิภาค อำเภอศรีสมเด็จ) กว้าง 6.00 เมตร ยาว 1,150 เมตร ตาม แบบแปลน ทด.ศรีสมเด็จกำหนด	3	2	กรมส่งเสริมการ ปกครองท้องถิ่น	10,000,000	-	-	-	-	10,000,000

บัญชีรายการชุดโครงการ (Project Idea)					งบประมาณดำเนินการ					
ลำดับที่	แผนงาน /โครงการ	แหล่ง งปม.	ยุทธศาสตร์ ชาติ	หน่วยดำเนินการ	พ.ศ. 2566	พ.ศ. 2567	พ.ศ. 2568	พ.ศ. 2569	พ.ศ. 2570	พ.ศ. 2566 - 2570
673	ขยวมวิจจรจอรณคณกริตเสริมเหล็ก รหัสทางหลวงท้องถิ่น ร.อ. 160 - 01 เริ่มจากถนนลาดยาง (สี่แยกสำนักงานไฟฟ้า ส่วนภูมิภาคอำเภอศรีสมเด็จ) สามแยกหน้าโรงพยาบาลศรีสมเด็จ หมู่ที่ 13 บ้านก่อ กว้าง 8.00 เมตร ยาว 800.00 เมตร พร้อมวางท่อระบายน้ำ	3	2	กรมส่งเสริมการปกครองท้องถิ่น	10,000,000	-	-	-	-	10,000,000
674	ก่อสร้างถนนเสริมจราจรแอสฟัลต์คอนกรีต ภายในหมู่บ้าน หมู่ที่ 10 บ้านศรีสมเด็จ ขนาดกว้าง 6.00 เมตร ยาว 1,000 เมตร เพื่อรองรับแหล่งท่องเที่ยว OTOP นวัตวิถี	3	2	กรมส่งเสริมการปกครองท้องถิ่น	-	3,000,000	-	-	-	3,000,000
675	ก่อสร้างถนนเสริมจราจรแอสฟัลต์คอนกรีต ภายในหมู่บ้าน หมู่ที่ 11 บ้านป่ากุง ขนาดกว้าง 6.00 เมตร ยาว 1,000 เมตร เพื่อรองรับแหล่งท่องเที่ยว OTOP นวัตวิถี	3	2	กรมส่งเสริมการปกครองท้องถิ่น	-	3,000,000	-	-	-	3,000,000
676	ก่อสร้างถนนคอนกรีตเสริมเหล็กจากวัดประชาคมวนาราม (วัดป่ากุง) ถึงทางหลวงชนบท หมายเลข ร.อ. 4009 - ขนาดกว้าง 5.00 เมตร ยาว 355 เมตร	3	2	กรมส่งเสริมการปกครองท้องถิ่น	-	-	1,065,000	-	-	1,065,000
677	ก่อสร้างถนนคอนกรีตเสริมเหล็ก จากทางหลวงชนบท หมายเลข ร.อ 4009 ถึงถนนลาดยางทางหลวงท้องถิ่น ร.อ. 160 - 06 หมู่ที่ 10 บ้านศรีสมเด็จ ขนาดกว้าง 4.00 เมตร ยาว 750.00 เมตร	3	2	กรมส่งเสริมการปกครองท้องถิ่น	-	-	-	-	1,980,000	1,980,000
678	ก่อสร้างถนนคอนกรีตเสริมเหล็ก หมู่ที่ 7 บ้านเหล่าลือ เริ่มจากทางหลวงแผ่นดิน หมายเลข 2387 ถึงวัดป่าศรีอินทิพย์ วิสัย ขนาดกว้าง 5.00 เมตร ยาว 1,000 เมตร	3	2	กรมส่งเสริมการปกครองท้องถิ่น	-	-	-	-	3,000,000	3,000,000
679	เสริมผิวจราจรแอสฟัลต์คอนกรีต บ้านเหล่าลือ หมู่ที่ 7 ถึงถนนทางหลวงแผ่นดินหมายเลข 2387 ขนาดกว้าง 5.00 เมตร ยาว 1,000 เมตร	3	2	กรมส่งเสริมการปกครองท้องถิ่น	-	-	-	3,000,000	-	3,000,000
680	เสริมผิวจราจรแอสฟัลต์คอนกรีตสี่แยกบ้านเหล่าลือ (สี่แยกเข้เว่น) ถึงทางหลวงแผ่นดิน 2387 ขนาดกว้าง 4.00 เมตร ยาว 1,500 เมตร	3	2	กรมส่งเสริมการปกครองท้องถิ่น	-	-	-	4,500,000	-	4,500,000
681	ก่อสร้างถนนแอสฟัลต์คอนกรีตจากบ้านเหล่าลือ หมู่ที่ 4 บ้านเหล่าลือ เริ่มจากบ้านนางราตรี ปัดดา ถึงสามแยกบ้านพิมพ์พัฒนา หมู่ที่ 1 (บ้านนางมงคล อาจชัยพร) ขนาดกว้าง 4.00 เมตร ยาว 2,000 เมตร	3	2	กรมส่งเสริมการปกครองท้องถิ่น	-	-	6,000,000	-	-	6,000,000
682	ลงหินคลุกถนน หมู่ที่ 6 บ้านหนองโก หมู่ที่ 7 บ้านเหล่าลือ ถึงบ้านอาจารย์วิริยะ สุขวันดี ขนาดกว้าง 5.00 เมตร ยาว 2,020 เมตร	3	2	กรมส่งเสริมการปกครองท้องถิ่น	-	-	-	3,232,000	-	3,232,000
683	ก่อสร้างถนนคอนกรีตเสริมเหล็ก รหัสสายทางจากสายบ้านก่อ ถึงสาย วัดป่าศรีสมเด็จ หมู่ที่ 13 ตำบลศรีสมเด็จ อำเภอศรีสมเด็จ ขนาดผิวจราจรกว้าง 4.00 เมตร ยาว 2,200 เมตร หนา 0.15 เมตร ไหล่ทางลูกรังเฉลี่ยข้างละ 0.50 เมตร หรือมีพื้นที่ไม่น้อยกว่า 8,800 ตารางเมตร	3	2	กรมส่งเสริมการปกครองท้องถิ่น	-	-	-	-	5,852,000	5,852,000
684	ก่อสร้างถนนคอนกรีตเสริมเหล็ก รหัสสายทางจากสายวัดป่าศรีสมเด็จ บ้านก่อ หมู่ที่ 13 ตำบลศรีสมเด็จ อำเภอศรีสมเด็จ ขนาดผิวจราจรกว้าง 4.00 เมตร ยาว 1,895.00 เมตร หนา 0.15 เมตร ไหล่ทางลูกรังเฉลี่ยข้างละ 0.50 เมตร หรือมีพื้นที่ไม่น้อยกว่า 7,580.00 ตารางเมตร	3	2	กรมส่งเสริมการปกครองท้องถิ่น	-	-	-	5,073,000	-	5,073,000
685	ก่อสร้างถนนคอนกรีตเสริมเหล็ก รหัสสายทาง ร.อ. 160 - 01 จากสายบ้านก่อ ถึงบ้านศรีสมเด็จ ตำบลศรีสมเด็จ อำเภอศรีสมเด็จ ขนาดผิวจราจรกว้าง 12.00 - 6.00 เมตร ยาว 2,044.00 เมตร หนา 0.15 เมตร ไหล่ทางลูกรังเฉลี่ยข้างละ 0.50 เมตร หรือมีพื้นที่ไม่น้อยกว่า 14,922.00	3	2	กรมส่งเสริมการปกครองท้องถิ่น	-	9,791,000	-	-	-	9,791,000
686	เสริมผิวจราจรแอสฟัลต์คอนกรีต สี่แยกสำนักงานการไฟฟ้า ส่วนภูมิภาค อำเภอศรีสมเด็จ หมู่ที่ 10 บ้านศรีสมเด็จ - บ้านหนองคูยาง หมู่ที่ 4 ตำบลบ้านบาก อำเภอศรีสมเด็จ กว้าง 5 - 6 เมตร ยาว 2,708 เมตร หนา 4.00 เมตร หรือมีพื้นที่ไม่น้อยกว่า 14,120 ตารางเมตร	3	2	อำเภอศรีสมเด็จ/อบจ.	-	-	-	4,029,000	-	4,029,000
687	ก่อสร้างถนนคอนกรีตเสริมเหล็กสายบ้านพิมพ์พัฒนา หมู่ที่ 1 ตำบลศรีสมเด็จ อำเภอศรีสมเด็จ จังหวัดร้อยเอ็ด - บ้านหนองโก หมู่ที่ 8 ตำบลหนองแสน อำเภอวาปีปทุม จังหวัดมหาสารคาม ขนาดกว้าง 5.00 เมตร ยาว 1,100 เมตร หนา 0.15 เมตร หรือมีพื้นที่ไม่น้อยกว่า 5,500 ตารางเมตร	3	2	อำเภอศรีสมเด็จ/อบจ.	-	-	-	-	3,168,000	3,168,000
688	ก่อสร้างถนนคอนกรีตเสริมเหล็ก บ้านก่อ หมู่ที่ 13 ตำบลศรีสมเด็จ สายจากถนนทางหลวง 24387 ถึงตำบลสวนจิก อำเภอศรีสมเด็จ จังหวัดร้อยเอ็ด กว้าง 4.00 เมตร ยาว 2,200 เมตร ไหล่ทางลูกรัง กว้างข้างละ 5.00 เมตร หรือมีพื้นที่ไม่น้อยกว่า 8,800 ตารางเมตร	3	2	อำเภอศรีสมเด็จ/อบจ.	-	-	-	-	6,386,000	6,386,000
689	ก่อสร้างถนนคอนกรีตเสริมเหล็กบ้านบุระเชื้อ หมู่ที่ 12 ตำบลศรีสมเด็จ - ตำบลบ้านบาก ขนาดกว้าง 4.00 เมตร ยาว 645.00 เมตร ไหล่ทางลูกรังกว้างข้างละ 0.50 เมตร	3	2	อำเภอศรีสมเด็จ/อบจ.	-	-	-	-	1,857,000	1,857,000
690	เสริมผิวจราจรแอสฟัลต์คอนกรีต รหัสทางหลวงท้องถิ่น ร.อ. 160 - 02 บ้านพิมพ์พัฒนา หมู่ที่ 1 สุดเขตเทศบาล ตำบลศรีสมเด็จ อำเภอศรีสมเด็จ จังหวัดร้อยเอ็ด	3	2	อำเภอศรีสมเด็จ/อบจ.	-	-	-	-	1,500,000	1,500,000

บัญชีรายการชุดโครงการ (Project Idea)					งบประมาณดำเนินการ					
ลำดับที่	แผนงาน /โครงการ	แหล่ง งปม.	ยุทธศาสตร์ ชาติ	หน่วยดำเนินการ	พ.ศ. 2566	พ.ศ. 2567	พ.ศ. 2568	พ.ศ. 2569	พ.ศ. 2570	พ.ศ. 2566 - 2570
691	ก่อสร้างคอนกรีตเสริมเหล็ก หมู่ที่ 5 บ้านโคกท่า ช่างบ้านนาย วิชาญ เทพศิริ - ที่นาสามัคคี สวัสดิ์ผล ขนาดผิวจราจรกว้าง 5.00 เมตร ยาว 170.00 เมตร ทน 0.15 เมตร หรือมีพื้นที่ ไม่น้อยกว่า 850 ตารางเมตร	3	2	อำเภอศรีสมเด็จ/อบจ.	-	-	-	-	498,000	498,000
692	ก่อสร้างถนนคอนกรีตเสริมเหล็ก หมู่ที่ 6 บ้านหนองโก ช่วง ถนนคอนกรีตเสริมเหล็กเดิม - ที่นายทองสวย ทองสาดี ขนาดผิวจราจรกว้าง 4.00 เมตร ยาว 210.00 เมตร ทน 0.15 เมตร หรือมีพื้นที่ไม่น้อยกว่า 840.00 ตารางเมตร พร้อมลงลูกรังไปทางข้างละ 0.50 เมตร	3	2	อำเภอศรีสมเด็จ/อบจ.	-	498,000	-	-	-	498,000
693	ก่อสร้างถนน คสล.สายทางจากบ้านโนนสว่าง หมู่ที่ 2 ตำบล บึงเกลือ ถึงบ้านน้ำจั้นน้อย หมู่ที่ 8 ตำบลบึงเกลือ	3	2	องค์การบริหารส่วน ตำบลบึงเกลือ	-	9,048,000	-	-	-	9,048,000
694	ก่อสร้างถนน คสล.สายทางจากบ้านโนนสว่าง หมู่ที่ 2 ตำบล บึงเกลือ ถึงบ้านน้ำจั้นน้อย หมู่ที่ 8 ตำบลบึงเกลือ	3	2	องค์การบริหารส่วน ตำบลบึงเกลือ	-	6,600,000	-	-	-	6,600,000
695	ก่อสร้างถนน คสล.สายทางจากบ้านบ่อนาแก หมู่ที่ 7 - บ้าน นางเหล่า เทศบาลตำบลเมืองไพร	3	2	องค์การบริหารส่วน ตำบลบึงเกลือ	-	-	5,049,000	-	-	5,049,000
696	ก่อสร้างถนนคอนกรีตเสริมเหล็ก บ้านนาดี - บ้านใจดี ม.๑	3	2	เทศบาลตำบลวังหลวง	-	-	2,300,000	-	-	2,300,000
697	ก่อสร้างถนนคอนกรีตเสริมเหล็ก บ้านหนองแก้ว - โนนแดง ม.๓	3	2	เทศบาลตำบลวังหลวง	-	-	2,000,000	-	-	2,000,000
698	ก่อสร้างถนนคอนกรีตเสริมเหล็ก บ้านท่าทางเกวียน - โนน แดง ม.๔	3	2	เทศบาลตำบลวังหลวง	-	-	5,300,000	-	-	5,300,000
699	ขุดลอกห้วยวังหลวง บ้านท่าทางเกวียน ม.๔	3	2	เทศบาลตำบลวังหลวง	-	-	-	2,400,000	-	2,400,000
700	ขุดลอกห้วยวังหลวง บ้านท่าบ่อ ม.๑๑	3	2	เทศบาลตำบลวังหลวง	-	-	-	5,400,000	-	5,400,000
701	ขุดลอกห้วยชัน บ้านบาก ม.๑๔	3	2	เทศบาลตำบลวังหลวง	-	-	-	1,188,000	-	1,188,000
702	ขุดลอกห้วยแซเหล บ้านหนองหว้า ม.๑๓	3	2	เทศบาลตำบลวังหลวง	-	-	-	1,296,000	-	1,296,000
703	โครงการก่อสร้างถนน คสล. สายเชื่อมหมู่บ้าน บ้านนาดี หมู่ที่ 10 - บ้านเทพประทาน หมู่ที่ 14	3	2	เทศบาลตำบลสิงห์	-	-	-	-	1,695,000	1,695,000
704	โครงการก่อสร้างถนน คสล. สายเชื่อมหมู่บ้าน บ้านดงสิงห์ หมู่ที่ 1,15 ? บ้านเข็ญตาล หมู่ที่ 5,16	3	2	เทศบาลตำบลสิงห์	-	-	-	-	5,160,000	5,160,000
705	โครงการก่อสร้างถนน คสล. สายเชื่อมหมู่บ้าน บ้านกอกแก้ว หมู่ที่ 2 ? บ้านนาดี หมู่ที่ 10	3	2	เทศบาลตำบลสิงห์	-	-	-	-	3,060,000	3,060,000
706	โครงการก่อสร้างถนน คสล. ถนนลงสู่พื้นที่การเกษตรบ้านดิน แดง หมู่ที่ 3	3	2	เทศบาลตำบลสิงห์	-	-	-	-	1,200,000	1,200,000
707	โครงการก่อสร้างถนนดินพร้อมผิวทางลูกรังบดอัดแน่น สาย ทางบ้านหนองบัวคอนดอน หมู่ที่ 8 ต.โพนทราย อ.โพนทราย จ.ร้อยเอ็ด ถึงบ้านชีเหล็ก ต.ยางคำ อ.โพนทราย จ.ร้อยเอ็ด	3	2	เทศบาลตำบลโพน ทราย	-	-	-	641,400	-	641,400
708	โครงการก่อสร้างถนนดินพร้อมผิวทางลูกรังบดอัดแน่น สาย ทางบ้านหนองบัวคอนดอน หมู่ที่ 8 ต.โพนทราย อ.โพนทราย จ.ร้อยเอ็ด (จากสะพานขาว ถึงทุ่งเกษตรโพนเขียว)	3	2	เทศบาลตำบลโพน ทราย	-	496,800	-	496,800	-	993,600
709	โครงการก่อสร้างถนนคอนกรีตเสริมเหล็ก สายทางบ้านทราย เงิน หมู่ที่ 12 ถึงบ้านคอนหมวย หมู่ที่ 3 ต.โพนทราย อ.โพน ทราย จ.ร้อยเอ็ด	3	2	เทศบาลตำบลโพน ทราย	-	629,000	-	629,000	-	1,258,000
710	โครงการเสริมผิวทางแอสฟัลต์ติกคอนกรีต สายทางบ้านทราย เงิน หมู่ที่ 12 ถึงบ้านหนองยาง หมู่ที่ 4 ต.โพนทราย อ.โพน ทราย จ.ร้อยเอ็ด	3	2	เทศบาลตำบลโพน ทราย	-	1,190,000	-	-	-	1,190,000
711	โครงการก่อสร้างถนนคอนกรีตเสริมเหล็ก รหัสทางหลวง ท้องถิ่น รอ.ถ.170-10 จากสาย สายจากแยกกกไธ ถึงสายไป ทางท่าแพ หมู่ที่ 8 ต.สามขา อ.โพนทราย จ.ร้อยเอ็ด	3	2	เทศบาลตำบลสามขา	-	3,387,000	3,387,000	3,387,000	3,387,000	13,548,000
712	โครงการก่อสร้างถนนคอนกรีตเสริมเหล็ก สายข้างวัดสามขา ชัยมงคล ? ไปทางคุดน้ำจั้น หมู่ที่ 8 ต.สามขา อ.โพนทราย จ. ร้อยเอ็ด	3	2	เทศบาลตำบลสามขา	-	476,000	-	-	-	476,000
713	โครงการก่อสร้างถนน คสล.สายจากถนน คสล.เดิม ? ไปทาง สายทางหลวงชนบท ไปหนองเอี่ยน จำนวน 2 ช่วง	3	2	เทศบาลตำบลสามขา	-	5,640,000	5,640,000	5,640,000	5,640,000	22,560,000
714	โครงการก่อสร้างถนนคอนกรีตเสริมเหล็ก รหัสทางหลวง ท้องถิ่น รอ.ถ.170-04 จากสายถนน คสล.เดิม ถึงสาย ไปทาง ถนนสายสามขา ดงหมากไฟ	3	2	เทศบาลตำบลสามขา	3,407,000	3,407,000	3,407,000	3,407,000	3,407,000	17,035,000
715	โครงการก่อสร้างถนนลาดยาง บ้านโนนพะยอม ม.8 สายทาง จากถนนทางหลวง 2086 ไปบ้านโนนพะยอม กว้าง 4 ม. ยาว 3,500 ม. หนาเฉลี่ย 0.40 ม. พร้อมป้ายโครงการ 1 ป้าย	3	2	องค์การบริหารส่วน ตำบลศรีสว่าง	10,000,000	10,000,000	10,000,000	10,000,000	10,000,000	50,000,000
716	โครงการก่อสร้างถนนลาดยาง บ้านศรีสว่าง ม.10 สายทาง สว่าง-โพนทอง ต.ศรีสว่าง อ.โพนทราย จ.ร้อยเอ็ด กว้าง 6 ม. ยาว 3,300 ม. หนาเฉลี่ย 0.40 ม. พร้อมป้ายโครงการ 1 ป้าย	3	2	องค์การบริหารส่วน ตำบลศรีสว่าง	-	30,000,000	-	-	-	30,000,000
717	โครงการก่อสร้างถนนดินยกระดับพร้อมลงหินลูกรังพร้อมอัด บด บ้านศรีสว่าง ม.10 ต.ศรีสว่าง เชื่อมเขต บ้านปลาคูน ต. ท่าหาดยาว อ.โพนทราย กว้าง 6 ม. ยาว 3,500 ม. สูง 1 ม. และลงลูกรัง กว้าง 5 ม. ยาว 3,500 ม. หนา 0.20 ม. พร้อม ยึดบด พร้อมป้ายโครงการ 1 ป้าย	3	2	องค์การบริหารส่วน ตำบลศรีสว่าง	-	4,639,000	-	-	-	4,639,000
718	โครงการปรับปรุงอาคารตลาดนัดชุมชน หมู่ที่ 1 บ้านยางคำ ต.ยางคำ อ.โพนทราย จ.ร้อยเอ็ด	3	2	องค์การบริหารส่วน ตำบลยางคำ	-	-	373,000	-	-	373,000

บัญชีรายการชุดโครงการ (Project Idea)					งบประมาณดำเนินการ					
ลำดับที่	แผนงาน /โครงการ	แหล่ง งปม.	ยุทธศาสตร์ ชาติ	หน่วยดำเนินการ	พ.ศ. 2566	พ.ศ. 2567	พ.ศ. 2568	พ.ศ. 2569	พ.ศ. 2570	พ.ศ. 2566 - 2570
719	โครงการก่อสร้างถนนคอนกรีตเสริมเหล็ก สายจากข้างวัดเจริญราษฎร์ ไปทางทิศตะวันตก หมู่ที่ 2 บ้านม่วงน้อย ตำบลท่าหาดยาว อำเภอโพธาราม จังหวัดร้อยเอ็ด	3	2	องค์การบริหารส่วนตำบลท่าหาดยาว	-	498,900	498,900	498,900	498,900	1,995,600
720	โครงการก่อสร้างถนนคอนกรีตเสริมเหล็ก หมู่ที่ 5 บ้านดอนโง่ง ตำบลท่าหาดยาว อำเภอโพธาราม จังหวัดร้อยเอ็ด	3	2	องค์การบริหารส่วนตำบลท่าหาดยาว	-	-	165,500	-	-	165,500
721	โครงการก่อสร้างสนามฟุตบอล กลางแจ้งขนาดเล่นได้ทีมละ 7 คน	3	2	องค์การบริหารส่วนตำบลหัวช้าง	2,000,000	-	-	-	-	2,000,000
722	โครงการปรับปรุงผิวจราจรแบบเสริมผิวแอสฟัลติกคอนกรีต Asphalt concrete หมู่ที่ 1 สายทางจากสามแยกบ้านห้างหัวไปหน้าวัดป่าปลาค้าว	3	2	องค์การบริหารส่วนตำบลหัวช้าง	-	-	-	6,185,000	-	6,185,000
723	โครงการก่อสร้างถนนคอนกรีตเสริมเหล็ก หมู่ที่ 3 บ้านหนองใหญ่สายทางไปเชื่อม หมู่ที่ 1 บ้านเปือย ตำบลช้างเผือก	3	2	องค์การบริหารส่วนตำบลหัวช้าง	-	-	-	902,000	-	902,000
724	โครงการก่อสร้างถนนคอนกรีตเสริมเหล็ก สายทางจาก หมู่ที่ 5 บ้านทุ่งน้อยตำบลหัวช้าง เชื่อมบ้านสุขสวัสดิ์ หมู่ที่ 8 ตำบลบ่อพันขัน	3	2	องค์การบริหารส่วนตำบลหัวช้าง	-	-	-	-	3,528,000	3,528,000
725	โครงการก่อสร้างถนนคอนกรีตเสริมเหล็ก หมู่ที่ 9 บ้านน้ำค่าน้อยจากสามแยกไปเชื่อมบ้านหนองบัว ด.ห้วยหินลาด	3	2	องค์การบริหารส่วนตำบลหัวช้าง	-	-	-	-	1,375,000	1,375,000
726	โครงการปรับปรุงผิวจราจรแบบ เสริมผิวแอสฟัลติกคอนกรีต Asphalt concrete หมู่ที่ 11 สายทางจากสามแยกบ้านน้ำค่าน้อย หมู่ที่ 9	3	2	องค์การบริหารส่วนตำบลหัวช้าง	-	3,393,600	-	-	-	3,393,600
727	โครงการก่อสร้างถนนคอนกรีตหมู่ที่ 11 บ้านดอนตูยสายทางไปเชื่อมถึง หมู่ที่ 2 บ้านแดง ตำบลช้างเผือก(พ่าหมัญญา)	3	2	องค์การบริหารส่วนตำบลหัวช้าง	6,784,000	-	-	-	-	6,784,000
728	โครงการปรับปรุงผิวจราจรแบบ เสริมผิวแอสฟัลติกคอนกรีตบ้านห้างหัว หมู่ที่ 1 สายทางจากถนนลาดยางเดิมบริเวณหน้าศูนย์พัฒนาเด็กเล็กบ้านห้างหัว ถึงถึงเขตตำบลจำปาขัน	3	2	องค์การบริหารส่วนตำบลหัวช้าง	-	-	-	3,675,000	-	3,675,000
729	โครงการปรับปรุงผิวจราจร แบบเสริมผิวแอสฟัลติกคอนกรีตบ้านหนองใหญ่ หมู่ที่ 3 สายทางบ้านสำราญ หมู่ที่ 6	3	2	องค์การบริหารส่วนตำบลหัวช้าง	-	-	-	-	2,352,000	2,352,000
730	โครงการปรับปรุงผิวจราจรแบบ เสริมผิวแอสฟัลติกคอนกรีตบ้านหนองใหญ่ หมู่ที่ 3 สายทางจากสามแยกหน้าศูนย์พัฒนาเด็กเล็กบ้านห้างหัว ถึงสามแยกบ้านทุ่งน้อย หมู่ที่ 5	3	2	องค์การบริหารส่วนตำบลหัวช้าง	1,470,000	-	-	-	-	1,470,000
731	โครงการปรับปรุงผิวจราจรแบบ เสริมผิวแอสฟัลติกคอนกรีตบ้านน้ำค่าน้อย หมู่ที่ 9 สายทางจากถนนลาดยางเดิมบ้านน้ำค่าน้อย หมู่ที่ 9 ถึงบ้านโนนพัฒนา หมู่ที่ 12	3	2	องค์การบริหารส่วนตำบลหัวช้าง	-	3,381,000	-	-	-	3,381,000
732	โครงการปรับปรุงผิวจราจรแบบเสริมผิวแอสฟัลติกคอนกรีตบ้านหนองยางน้อย หมู่ที่ 10 สาย ทางจากถนนลาดยางเดิมบ้านหนองยางน้อย หมู่ที่ 10 ถึงบ้านลำโขน หมู่ที่ 7	3	2	องค์การบริหารส่วนตำบลหัวช้าง	3,150,000	-	-	-	-	3,150,000
733	โครงการก่อสร้างถนนคอนกรีตเสริมเหล็ก หมู่ที่ 1 สายทางจากถนน คลส.เดิม ไปวัดป่า ปลาค้าว	3	2	องค์การบริหารส่วนตำบลหัวช้าง	3,740,000	-	-	-	-	3,740,000
734	โครงการก่อสร้างถนนคอนกรีตเสริมเหล็ก หมู่ที่ 6 สายทางจากสามแยกบ้านเลขที่ 60 ถึงสามแยกถนนปุตาท่างไปบ้านหนองใหญ่	3	2	องค์การบริหารส่วนตำบลหัวช้าง	-	1,078,000	-	-	-	1,078,000
735	โครงการก่อสร้างอาคารอเนกประสงค์ขนาดเล็ก (แบบเลขที่ สน.ศพ. ชั้นลอย) โรงเรียนกระดังงอ (เทศบาล 2) หมู่ที่ 4 ตำบลสระคู	3	2	เทศบาลตำบลสุวรรณภูมิ	-	-	7,941,000	-	-	7,941,000
736	โครงการขยายเขตระบบจำหน่ายแรงต่ำและไฟสาธารณะ บ้านสระคู ถนนกลางหนองคูวัดทุ่งอีกรู้วัน (ถนนต้นตาล) หมู่ที่ 1 ตำบลสระคู	3	2	เทศบาลตำบลสุวรรณภูมิ	54,300	-	-	-	-	54,300
737	โครงการพัฒนาพื้นที่เฉพาะฝั่งเมืองรวมชุมชนสุวรรณภูมิ อำเภอสุวรรณภูมิ จังหวัดร้อยเอ็ด	3	2	ทต.สุวรรณภูมิ/กรมโยธาธิการและผังเมืองจังหวัดร้อยเอ็ด	-	-	-	900,600,000	-	900,600,000
738	โครงการก่อสร้างตลาดสดเทศบาล แห่งที่ 1	3	2	เทศบาลตำบลสุวรรณภูมิ	-	15,000,000	-	-	-	15,000,000
739	โครงการปรับปรุงสวนสาธารณะเฉลิมพระเกียรติ 80 พรรษา หมู่ที่ 3 ตำบลสระคู	3	2	เทศบาลตำบลสุวรรณภูมิ	-	97,000,000	-	-	-	97,000,000
740	โครงการก่อสร้างสถานีขนส่งผู้โดยสาร อำเภอสุวรรณภูมิ	3	2	เทศบาลตำบลสุวรรณภูมิ	-	-	-	57,000,000	-	57,000,000
741	โครงการก่อสร้างพิพิธภัณฑ์กลางแจ้ง	3	2	เทศบาลตำบลสุวรรณภูมิ	106,300,000	25,000,000	25,000,000	25,000,000	25,000,000	206,300,000
742	โครงการก่อสร้างสวนสาธารณะหนองกระดังงอ หมู่ที่ 4 ตำบลสระคู	3	2	เทศบาลตำบลสุวรรณภูมิ	-	9,980,000	-	-	-	9,980,000
743	โครงการก่อสร้างลานกีฬาชุมชน โรงเรียนดอนแตงวิทยาคม หมู่ที่ 5 ตำบลสระคู	3	2	ทต.สุวรรณภูมิ/กรมพลศึกษา	-	20,000,000	-	-	-	20,000,000
744	โครงการก่อสร้างศูนย์กีฬา เทศบาลตำบลสุวรรณภูมิ (โรงเรียนกระดังงอ เทศบาล 2) หมู่ที่ 4 ตำบลสระคู	3	2	ทต.สุวรรณภูมิ/กรมพลศึกษา	-	-	-	50,000,000	-	50,000,000
745	โครงการก่อสร้างสวนสาธารณะ หอระอ้งคำ (ข้างสถานีตำรวจภูธรสุวรรณภูมิ) หมู่ที่ 20	3	2	เทศบาลตำบลสุวรรณภูมิ	30,000,000	-	-	-	-	30,000,000
746	โครงการสวนสาธารณะเฉลิมพระเกียรติ เนื่องในโอกาสทรงครองราชย์ครบ 70 ปี สมเด็จพระนางเจ้าสิริกิติ์ พระบรมราชินีนาถ	3	2	เทศบาลตำบลสุวรรณภูมิ	-	80,000,000	-	-	-	80,000,000

บัญชีรายการชุดโครงการ (Project Idea)					งบประมาณดำเนินการ					
ลำดับที่	แผนงาน /โครงการ	แหล่ง งปม.	ยุทธศาสตร์ ชาติ	หน่วยดำเนินการ	พ.ศ. 2566	พ.ศ. 2567	พ.ศ. 2568	พ.ศ. 2569	พ.ศ. 2570	พ.ศ. 2566 - 2570
747	โครงการบูรณาการปฏิสังขรณ์ พระธาตุอรหันต์โมคคัลลา	3	2	เทศบาลตำบล สุวรรณภูมิ	-	-	-	-	50,000,000	50,000,000
748	โครงการบูรณาการปฏิสังขรณ์ ดอนธาตุ	3	2	เทศบาลตำบล สุวรรณภูมิ	-	-	20,000,000	-	-	20,000,000
749	โครงการบูรณาการปฏิสังขรณ์ โบราณสถาน โรงเรียนกระดังงอ หมู่ที่ 4	3	2	เทศบาลตำบล สุวรรณภูมิ	-	20,000,000	-	-	-	20,000,000
750	โครงการก่อสร้างศาลหลักเมือง	3	2	ทต.สุวรรณภูมิ/กรม โยธาธิการและผัง เมืองจังหวัดร้อยเอ็ด	30,000,000	-	-	-	-	30,000,000
751	โครงการก่อสร้างหอแก้ว	3	2	ทต.สุวรรณภูมิ/กรม โยธาธิการและผัง เมืองจังหวัดร้อยเอ็ด	-	-	-	30,000,000	-	30,000,000
752	โครงการจัดงานประเพณีบุญบั้งไฟอำเภอสุวรรณภูมิ ตำบล สระคู อำเภอสุวรรณภูมิ จังหวัดร้อยเอ็ด	3	2	เทศบาลตำบล สุวรรณภูมิ	-	2,000,000	-	-	-	2,000,000
753	โครงการก่อสร้างท่อระบายน้ำ พร้อมฟุตบาททางเท้า สาย ทางถนนประดิษฐ์ยุทธการ ตำบลสระคู	3	2	เทศบาลตำบล สุวรรณภูมิ	-	-	9,980,000	-	-	9,980,000
754	โครงการพัฒนาแหล่งท่องเที่ยวหนองเกลือ หมู่ที่ 4 ตำบล สระคู	3	2	เทศบาลตำบล สุวรรณภูมิ	-	9,990,000	-	-	-	9,990,000
755	โครงการซ่อมสร้างผิวจราจรแอสฟัลต์ติกคอนกรีต สายทาง ถนนทางไปบ้านสนาม หมู่ที่ 5 ตำบลสระคู	3	2	เทศบาลตำบล สุวรรณภูมิ	-	-	-	9,997,000	-	9,997,000
756	โครงการก่อสร้างขยายผิวจราจร สายทางถนนราษฎร์เจริญ หมู่ที่ 3 ตำบลสระคู	3	2	เทศบาลตำบล สุวรรณภูมิ	-	-	-	-	9,987,000	9,987,000
757	โครงการก่อสร้างสะพานข้ามลำห้วยน้ำ เทศบาลตำบลสุวรรณภูมิ ตำบล สระคู	3	2	เทศบาลตำบล สุวรรณภูมิ	16,000,000	-	-	-	-	16,000,000
758	ก่อสร้างถนนยกทรงปูนพื้นพร้อมลูกรังบดอัดแน่น หมู่ที่ 1 จากที่นายสมัย คลังมนตรี ถึงที่สาธารณประโยชน์ (ป่าชันเก่า)	3	2	องค์การบริหารส่วน ตำบลน้ำคำ	-	-	2,400,000	-	-	2,400,000
759	ก่อสร้างถนนยกทรงปูนพื้นพร้อมลูกรังบดอัดแน่น บ้าน น้ำคำ หมู่ที่ 1 จากที่นายบุญญ์ ดุงน้ำคำ ถึงที่นายสมัย อินฮาน	3	2	องค์การบริหารส่วน ตำบลน้ำคำ	500,000	-	-	-	-	500,000
760	ก่อสร้างท่อระบายน้ำพร้อมบ่อพัก บ้านน้ำคำ หมู่ที่ 1 จากที่ หน้าบ้านนางเพียงศรี น้อยน้ำคำ ถึง กชน.บ้านน้ำคำ	3	2	องค์การบริหารส่วน ตำบลน้ำคำ	-	-	500,000	-	-	500,000
761	ก่อสร้างถนนผิวจราจรลาดยางแอสฟัลต์ติกคอนกรีต โดยวิธี (Pavement Recycling) บ้านน้ำคำ หมู่ที่ 1 จากถนนลูกรัง สาย บ้านน้ำคำ หมู่ที่ 1 ถึงหนองโอง	3	2	องค์การบริหารส่วน ตำบลน้ำคำ	-	12,930,000	-	-	-	12,930,000
762	ปรับปรุงผิวถนนลูกรัง บ้านน้ำคำ หมู่ที่ 1 จาก บ่อปลาที่นา ก้านันสายตา มุขหัวโหนด ถึง เขตแดนของตำบลหนองขาม	3	2	องค์การบริหารส่วน ตำบลน้ำคำ	-	4,500,000	-	-	-	4,500,000
763	ก่อสร้างถนนลูกรัง หมู่ที่ 2 จากสะพานที่นางคำจันทร์ นามบัว ถึงที่นางนงสุบรรณ หุน้ำคำ	3	2	องค์การบริหารส่วน ตำบลน้ำคำ	-	-	-	1,800,000	-	1,800,000
764	ก่อสร้างถนนลูกรังบดอัดแน่น หมู่ที่ 2 จากที่นา นางคำจันทร์ นามปาน ถึงเขตบ้านสำโรง ตำบลหัวโหนด	3	2	องค์การบริหารส่วน ตำบลน้ำคำ	1,900,000	-	-	-	-	1,900,000
765	ก่อสร้างถนนยกทรงปูนพื้นพร้อมลูกรังบดอัดแน่น บ้าน หนองบัว หมู่ที่ 2 จากถนนลาดยางที่นางนงคา ซัยหนองบัว ถึงถนนหนองน้ำกิน	3	2	องค์การบริหารส่วน ตำบลน้ำคำ	-	500,000	-	-	-	500,000
766	โครงการก่อสร้างถนน คลส. หมู่ที่ ๑ เริ่มจากบ้านหนองควาย อิน้อย (ต่อจากถนน คลส.หลังโรงเรียนบ้านมิ่งขาราม) ไป ถึงบ้านหนองดอกเป็น ต.สระคู	3	2	องค์การบริหารส่วน ตำบลเมืองทุ่ง	-	2,800,000	-	-	-	2,800,000
767	โครงการก่อสร้างถนน คลส. หมู่ที่ ๑ เริ่มจากบ้านหนองควาย อิน้อย (บ้าน นายชาติชาย ทองน้ำเที่ยง) ไปถึงเขตตำบลทุ่งศรี เมือง	3	2	องค์การบริหารส่วน ตำบลเมืองทุ่ง	2,940,000	-	-	-	-	2,940,000
768	โครงการก่อสร้างถนน คลส. หมู่ที่ ๖ เริ่มจากที่นา นางเวช โพธินาม ไปถึงสามแยกขึ้นทางหลวงชนบท สายบ้านหนอง ไค้-อาจสามารถ	3	2	องค์การบริหารส่วน ตำบลเมืองทุ่ง	1,350,000	-	-	-	-	1,350,000
769	โครงการก่อสร้างถนน คลส. หมู่ที่ ๖ เริ่มจากบ้านหนองพันมูล ไปถึงบ้านดงเมือง	3	2	องค์การบริหารส่วน ตำบลเมืองทุ่ง	-	-	-	-	2,537,500	2,537,500
770	โครงการก่อสร้างถนน คลส. หมู่ที่ ๘ เริ่มจากข้างโรงเรียน บ้านยางเครือ-ค่าน้อย (ถนนมียาขาว) ไปถึงบ้านหนองไค้	3	2	องค์การบริหารส่วน ตำบลเมืองทุ่ง	-	-	-	3,003,000	-	3,003,000
771	โครงการก่อสร้างถนนคอนกรีตเสริมเหล็ก หมู่ที่ 4 จากบ้าน โคกขี้ หมู่ที่ 4 ต.จำปาขัน ถึงเขต ต.บ่อพันขัน	3	2	เทศบาลตำบลจำปาขัน	-	-	-	-	2,400,000	2,400,000
772	โครงการก่อสร้างถนนคอนกรีตเสริมเหล็ก ถนนสายบ้านปลา คาว ม.3 ต.จำปาขัน อ.สุวรรณภูมิ จังหวัดร้อยเอ็ด ถึงบ้าน ห้างหัว หมู่ที่ 1 ต.หัวช้าง อ.สุวรรณภูมิ จ.ร้อยเอ็ด	3	2	เทศบาลตำบลจำปาขัน	-	-	-	4,210,000	-	4,210,000
773	โครงการก่อสร้างถนนคอนกรีตเสริมเหล็ก ถนนสายบ้านห้วย หมู่ที่ 11 ต.จำปาขัน อ.สุวรรณภูมิ จ.ร้อยเอ็ด ถึงบ้านท่าสมอ หมู่ที่ 3 ต.ทุ่งศรีเมือง อ.สุวรรณภูมิ จ.ร้อยเอ็ด	3	2	เทศบาลตำบลจำปาขัน	-	-	1,048,000	-	-	1,048,000
774	โครงการก่อสร้างถนนคอนกรีตเสริมเหล็กเข้าแหล่งท่องเที่ยว บ่อพันขัน บ้านหญ้าหนอง หมู่ที่ 8 ขนาดถนนกว้าง 5 เมตร ยาว 2,355 เมตร	3	2	เทศบาลตำบลจำปาขัน	-	-	6,884,000	-	-	6,884,000
775	โครงการเสริมแอสฟัลต์ติกคอนกรีตเสริมเหล็กที่บึงผิวจราจร คอนกรีตเสริมเหล็กเข้าแหล่งท่องเที่ยวบ่อพันขัน บ้าน หญ้าหนอง หมู่ที่ 8 ขนาดสะพานกว้าง 5 เมตร ยาว 2,100 เมตร	3	2	เทศบาลตำบลจำปาขัน	-	-	3,686,000	-	-	3,686,000

บัญชีรายการชุดโครงการ (Project Idea)					งบประมาณดำเนินการ					
ลำดับที่	แผนงาน /โครงการ	แหล่ง งปม.	ยุทธศาสตร์ ชาติ	หน่วยดำเนินการ	พ.ศ. 2566	พ.ศ. 2567	พ.ศ. 2568	พ.ศ. 2569	พ.ศ. 2570	พ.ศ. 2566 - 2570
776	โครงการเสริมแอสฟัลต์ติกคอนกรีตเสริมเหล็กทับผิวจราจร คอนกรีตเสริมเหล็กเดิมเข้าแหล่งท่องเที่ยวบ่อนหิน บ้าน หญ้าหนอง หมู่ที่ 8 ขนาดถนนกว้าง 5 เมตร ยาว 575 เมตร	3	2	เทศบาลตำบลจำปาขัน	-	-	-	1,000,000	-	1,000,000
777	โครงการเสริมแอสฟัลต์ติก คอนกรีตเสริมเหล็กทับผิวจราจรคอนกรีตเสริมเหล็กเดิมเข้า แหล่งท่องเที่ยวบ่อนหิน บ้านหญ้าหนอง หมู่ที่ 8 ขนาดสะพานกว้าง 4 เมตร ยาว 1,400 เมตร	3	2	เทศบาลตำบลจำปาขัน	-	-	-	1,969,000	-	1,969,000
778	ก่อสร้างถนนคอนกรีตเสริมเหล็ก หมู่ที่ 1 บ้านคอกไม้ จาก ถนนคสล.เดิมจาก ที่นายบุญญา ศรีคลัง ไปสี่สี่แยก บ้านโงะ	3	2	เทศบาลตำบลคอกไม้	-	2,227,000	-	-	-	2,227,000
779	ก่อสร้างถนนคอนกรีตเสริมเหล็ก หมู่ที่ 3 บ้านหมอตา จาก ทางแยกที่ นายสมเกียรติ นามเมือง ถึง ถนน หลวงแผ่นดินหมายเลข 202	3	2	เทศบาลตำบลคอกไม้	-	3,859,000	-	-	-	3,859,000
780	ก่อสร้างถนนคอนกรีตเสริมเหล็ก หมู่ที่ 3 บ้านหมอตา จาก ทางแยกที่นางของ นางทองเพียร บุตรประเสริฐ ถึงแยกไร่ ตะวันกัณฑ์	3	2	เทศบาลตำบลคอกไม้	-	-	-	-	3,282,800	3,282,800
781	ก่อสร้างถนนคอนกรีตเสริมเหล็ก หมู่ที่ 3 บ้านหมอตา จาก ทางแยกที่ นายจรรยา พลภูงา ถึงแยกหน้า นางลำไย ลาวรรณ	3	2	เทศบาลตำบลคอกไม้	3,667,000	-	-	-	-	3,667,000
782	โครงการซ่อมสร้างเสริมผิวจราจร Para Asphaltic concrete บ้านภูงา หมู่ที่ 4 จากถนน คสล.เดิมทาง เข้าหมู่บ้าน ถึง บริเวณที่ นางวิลา น้อยน้ำคำ	3	2	เทศบาลตำบลคอกไม้	2,221,000	-	-	-	-	2,221,000
783	ก่อสร้างถนนคอนกรีตเสริมเหล็ก หมู่ที่ 7 บ้านโคกทับเก่า จาก หลังบ้านนางสมพร ยมรัตน์ ถึง สะพานคอนเวริส	3	2	เทศบาลตำบลคอกไม้	1,257,000	-	-	-	-	1,257,000
784	ก่อสร้างถนนคอนกรีตเสริมเหล็ก หมู่ที่ 10 บ้านค้อ จาก สี แยกนางแหวน นะราวีง ถึง สีแยกโคกหนองเตี	3	2	เทศบาลตำบลคอกไม้	-	-	-	-	3,456,000	3,456,000
785	ก่อสร้างถนนคอนกรีตเสริมเหล็ก หมู่ที่ 12 บ้านยางเลิง จาก ถนน คสล.เดิม หน้าบ้าน นายสวัสดิ์ เศษโด ถึง ทางหลวง แผ่นดิน สายสุวรรณภูมิ - ร้อยเอ็ด	3	2	เทศบาลตำบลคอกไม้	-	-	-	-	2,898,900	2,898,900
786	ก่อสร้างถนนคอนกรีตเสริมเหล็ก หมู่ที่ 13 บ้านคอกไม้ จากสี่แยกวัดบ้านคอกไม้ ถึง ทางหลวงแผ่นดินสาย สุวรรณภูมิ - เกษตรวิสัย	3	2	เทศบาลตำบลคอกไม้	3,090,900	-	-	-	-	3,090,900
787	ก่อสร้างถนนคอนกรีตเสริมเหล็ก หมู่ที่ 14 จากสามแยกโนน หนองใหญ่ตอนปู่ตาถึง อ่างเก็บน้ำเลิงขี้ตุ่น	3	2	เทศบาลตำบลคอกไม้	1,050,300	-	-	-	-	1,050,300
788	ก่อสร้างถนนคอนกรีตเสริมเหล็ก หมู่ที่ 6 บ้านยางเลิง จาก อ่างเก็บน้ำเลิงขี้ตุ่น ถึง ถนนทางหลวงหมายเลข202 (สุวรรณ ภูมิ - เกษตรวิสัย)	3	2	เทศบาลตำบลคอกไม้	3,858,900	-	-	-	-	3,858,900
789	โครงการปรับปรุง/ก่อสร้างสนามฟุตบอลโรงเรียนบ้านนา	3	2	องค์การบริหารส่วน ตำบลนาใหญ่	2,000,000	-	-	-	-	2,000,000
790	โครงการก่อสร้างถนนลาดยางพาราแอสฟัลต์ติกคอนกรีต บ้าน อ่องสังข์ หมู่ที่ 4 ตำบลทุ่งกุลารั ถึง บ้านโพธิ์ครกน้อย หมู่ที่ 19 ตำบลสระคู อำเภอสุวรรณภูมิ จังหวัดร้อยเอ็ด	3	2	เทศบาลตำบลทุ่งกุลารั	18,660,000	-	-	-	-	18,660,000
791	โครงการก่อสร้างถนนลาดยางพาราแอสฟัลต์ติกคอนกรีต บ้าน โนนม่วง หมู่ที่ 8 ตำบลทุ่งกุลารั ถึง บ้านโพธิ์ครกน้อย หมู่ที่ 14 ตำบลสระคู อำเภอสุวรรณภูมิ จังหวัดร้อยเอ็ด	3	2	เทศบาลตำบลทุ่งกุลารั	17,000,000	-	-	-	-	17,000,000
792	โครงการเสริมผิวทางพาราแอสฟัลต์ติกคอนกรีตสายทางบ้าน จานหมู่ที่ 5 ตำบลทุ่งกุลารั ถึง บ้านหนองหัว หมู่ที่ 14 อำเภอ สุวรรณภูมิ จังหวัดร้อยเอ็ด	3	2	เทศบาลตำบลทุ่งกุลารั	6,700,000	-	-	-	-	6,700,000
793	ก่อสร้างถนน คสล. หมู่ที่ 1 จากถนน คสล. เดิมที่สวนนาง ประคตบ่อมะณี ถึงลำเสียวใหญ่ (โรงสูบน้ำประปา หมู่ 1,14)	3	2	เทศบาลตำบลหินกอง	-	-	-	-	2,724,000	2,724,000
794	ก่อสร้างถนน คสล. หมู่ที่ 6 จากที่ พ.ต.ท.ประวิทย์ วิชัย ถึง หมู่ 4 ตำบลสระคู อำเภอสุวรรณภูมิ จังหวัดร้อยเอ็ด	3	2	เทศบาลตำบลหินกอง	-	-	-	-	2,610,000	2,610,000
795	ก่อสร้างถนน คสล. หมู่ที่ 3 จากบ้าน น.ส.ยวนใจ ศรีรินทร์ ถึง ท้ายแยกไปเทศบาลตำบลหินกอง	3	2	เทศบาลตำบลหินกอง	-	-	-	-	928,000	928,000
796	ก่อสร้างถนน คสล. หมู่ที่ 9 จากที่นายเสียง โทพันธ์ ถึงท้ายแยกลาดยาง	3	2	เทศบาลตำบลหินกอง	-	-	-	928,000	-	928,000
797	ก่อสร้างถนน คสล. หมู่ที่ 14 บ้านหินกอง ตำบลหินกอง เชื่อม ไปบ้านสระคู หมู่ที่ 4 ตำบลสระคู อำเภอสุวรรณภูมิ จังหวัด ร้อยเอ็ด	3	2	เทศบาลตำบลหินกอง	-	9,050,000	-	-	-	9,050,000
798	ก่อสร้างถนน คสล. หมู่ที่ 15 จากสี่แยกที่นายสวน โนนสระคู บ้านโพธิ์สูง หมู่ 15 เชื่อม บ้านม่วง ตำบลกู่กาสิงห์ ตำบลเกษตรวิสัย จ.ร้อยเอ็ด	3	2	เทศบาลตำบลหินกอง	-	-	-	3,360,000	-	3,360,000
799	ก่อสร้างถนน คสล.หมู่ที่ 2 จากบ้านลำข้าว ถึงบ้านหนองอี เข้ม หมู่ที่ 10	3	2	เทศบาลตำบลหินกอง	-	-	3,500,000	-	-	3,500,000
800	ก่อสร้างถนน คสล. หมู่ที่ 4 จากบ้านตั้งหนอง หมู่ที่ 4 ถึงบ้าน คัดเต้า หมู่ที่ 6	3	2	เทศบาลตำบลหินกอง	-	-	2,000,000	-	-	2,000,000
801	ก่อสร้างถนน คสล.หมู่ที่ 4 จากบ้านตั้งหนอง ถึงบ้าน หินกอง	3	2	เทศบาลตำบลหินกอง	-	-	-	-	2,500,000	2,500,000
802	ก่อสร้างถนน คสล. ถึงบ้านหินกอง หมู่ที่ 1 เชื่อมไปบ้าน หนองอีเข้ม หมู่ที่ 10	3	2	เทศบาลตำบลหินกอง	-	-	2,724,000	-	-	2,724,000
803	ก่อสร้างถนน คสล. บ้านหินกอง หมู่ 14 เชื่อมไป บ้านคัดเต้า หมู่ที่ 6	3	2	เทศบาลตำบลหินกอง	-	4,125,600	-	-	-	4,125,600

บัญชีรายการชุดโครงการ (Project Idea)					งบประมาณดำเนินการ					
ลำดับที่	แผนงาน /โครงการ	แหล่ง งปม.	ยุทธศาสตร์ ชาติ	หน่วยดำเนินการ	พ.ศ. 2566	พ.ศ. 2567	พ.ศ. 2568	พ.ศ. 2569	พ.ศ. 2570	พ.ศ. 2566 - 2570
804	ก่อสร้างถนน คล.บ้านสองชั้น หมู่ที่ 3 เชื่อมไปบ้านหนองสระ หมู่ที่ 9	3	2	เทศบาลตำบลหินกอง	-	-	-	-	700,000	700,000
805	ก่อสร้างถนน คล.บ้านโพนควน หมู่ที่ 8 เชื่อมไปบ้านโพนละมั่ง หมู่ที่ 12	3	2	เทศบาลตำบลหินกอง	-	-	5,313,000	-	-	5,313,000
806	ก่อสร้างถนน คล. บ้านส้มโอง หมู่ที่ 7 เชื่อมไปวิทยาลัยเทคนิคสุวรรณภูมิ	3	2	เทศบาลตำบลหินกอง	1,300,000	-	-	-	-	1,300,000
807	ก่อสร้างถนน คล. บ้านส้มโอง หมู่ที่ 7 เชื่อมไปเลิงซี้ดุน ตำบลคอกไม้	3	2	เทศบาลตำบลหินกอง	960,000	-	-	-	-	960,000
808	ก่อสร้างถนน คล.บ้านหินกอง หมู่ที่ 14 ถึงคุ้มโพนผ่าย	3	2	เทศบาลตำบลหินกอง	1,300,000	-	-	-	-	1,300,000
809	ก่อสร้างถนน คล.หมู่ที่ 12 บ้านโพนละมั่ง เชื่อมไปบ้านหว่างาม ต.เกษตรวิสัย อ.เกษตรวิสัย จ.ร้อยเอ็ด	3	2	เทศบาลตำบลหินกอง	-	-	-	-	1,000,000	1,000,000
810	ก่อสร้างถนน คล.หมู่ที่ 14 ถนนสายบ้านหินกอง เชื่อมไปตำบลคอกไม้	3	2	เทศบาลตำบลหินกอง	-	-	-	-	800,000	800,000
811	ก่อสร้างถนน คล.บ้านโพนพอง หมู่ที่ 15 เชื่อมไปบ้านม่วย ต.เกษตรวิสัย จ.ร้อยเอ็ด	3	2	เทศบาลตำบลหินกอง	-	-	-	-	1,000,000	1,000,000
812	ก่อสร้างถนน คล.หมู่ที่ 8 จากบ้านโพนควน เชื่อมไปตำบลนาใหญ่ อ.สุวรรณภูมิ จ.ร้อยเอ็ด	3	2	เทศบาลตำบลหินกอง	-	-	-	-	750,000	750,000
813	ก่อสร้างถนน คล.หมู่ที่ 8 จากบ้านโพนควน เชื่อมไป ต.สิงห์โคก อ.เกษตรวิสัย จ.ร้อยเอ็ด	3	2	เทศบาลตำบลหินกอง	-	-	-	-	700,000	700,000
814	โครงการก่อสร้างถนนลาดยางผิวทางแอสฟัลต์คอกกรีต บ้านหินกอง หมู่ที่ 14 ถนนสายหินกอง หมู่ 14 ตำบลหินกอง เชื่อมไปเขตตำบลสระคู อำเภอสุวรรณภูมิ	3	2	เทศบาลตำบลหินกอง	-	-	9,050,000	-	-	9,050,000
815	โครงการก่อสร้างถนนลาดยางผิวทางแอสฟัลต์ชั้นพื้นทางดิน ซิเมนต์ บ้านส้มโอง หมู่ที่ 7 ถนนสายข้างวิทยาลัยเทคนิคสุวรรณภูมิ เชื่อมไปบ้านส้มโองหมู่ที่ 7	3	2	เทศบาลตำบลหินกอง	-	-	2,872,000	-	-	2,872,000
816	โครงการก่อสร้างถนนลาดยางผิวทางแอสฟัลต์ชั้นพื้นทางดิน ซิเมนต์บ้านดั่งหมอง หมู่ที่ 4 ถนนสายบ้านดั่งหมอง หมู่ที่ 4 เชื่อมไปบ้านคุดเค้า หมู่ที่ 6	3	2	เทศบาลตำบลหินกอง	-	-	6,307,000	-	-	6,307,000
817	โครงการก่อสร้างถนนลาดยางผิวทางแอสฟัลต์ชั้นพื้นทางดิน ซิเมนต์บ้านโพนละมั่ง หมู่ที่ 12 ถนนสายบ้านโพนละมั่ง หมู่ที่ 12 ตำบลหินกอง อำเภอสุวรรณภูมิเชื่อมไปบ้านหว่างาม ตำบลเกษตรวิสัย จังหวัดร้อยเอ็ด	3	2	เทศบาลตำบลหินกอง	-	-	3,730,000	-	-	3,730,000
818	โครงการก่อสร้างถนนลาดยางผิวทางแอสฟัลต์ชั้นพื้นทางดิน ซิเมนต์บ้านส้มโอง หมู่ที่ 16 ถนนสายบ้านส้มโอง หมู่ที่ 16 ตำบลหินกอง อำเภอสุวรรณภูมิ เชื่อมไปวัดป่าบ้านส้มโอง เชื่อมไปบ้านหว่างาม ตำบลเกษตรวิสัย จังหวัดร้อยเอ็ด	3	2	เทศบาลตำบลหินกอง	-	-	2,549,000	-	-	2,549,000
819	ก่อสร้างถนนลาดยางผิวทางแอสฟัลต์ชั้นพื้นทางดินซิเมนต์ บ้านโพนพอง หมู่ 15 เชื่อมไปบ้านม่วย ตำบลเกษตรวิสัย จังหวัดร้อยเอ็ด	3	2	เทศบาลตำบลหินกอง	-	5,744,000	-	-	5,744,000	11,488,000
820	โครงการก่อสร้างถนนลาดยางผิวทางแอสฟัลต์ชั้นพื้นทางดิน ซิเมนต์ บ้านหินกอง หมู่ที่ 14 ถนนสายบ้านหินกอง หมู่ที่ 14 เชื่อมไป บ้านคุดเค้า หมู่ที่ 6 ตำบลหินกอง อำเภอสุวรรณภูมิ จังหวัดร้อยเอ็ด	3	2	เทศบาลตำบลหินกอง	-	-	4,339,000	-	-	4,339,000
821	โครงการก่อสร้างถนนลาดยางผิวทางแอสฟัลต์ชั้นพื้นทางดิน ซิเมนต์บ้านหินกอง หมู่ที่ 14 ถนนสายบ้านหินกอง หมู่ที่ 14 เชื่อมไป บ้านดั่งหมอง หมู่ที่ 4 ตำบลหินกอง อำเภอสุวรรณภูมิ จังหวัดร้อยเอ็ด	3	2	เทศบาลตำบลหินกอง	-	-	3,445,000	-	-	3,445,000
822	ก่อสร้างถนนลาดยางผิวทางแอสฟัลต์ชั้นพื้นทางดินซิเมนต์ บ้านโพนพอง หมู่ 15 เชื่อมไป บ้านหว่างาม ตำบลเกษตรวิสัยจ.ร้อยเอ็ด	3	2	เทศบาลตำบลหินกอง	-	-	-	-	7,180,000	7,180,000
823	ก่อสร้างถนนลาดยางผิวทางแอสฟัลต์ชั้นพื้นทางดินซิเมนต์ บ้านหนองสระ หมู่ 9 เชื่อมไป บ้านโพนพอง หมู่ 5 บ้านม่วย ตำบลเกษตรวิสัย จ.ร้อยเอ็ด	3	2	เทศบาลตำบลหินกอง	-	-	-	-	5,744,000	5,744,000
824	โครงการปรับปรุงผิวจราจร ถนนสายบ้านสองชั้น หมู่ที่ 3 เชื่อมไปบ้านหนองสระ หมู่ที่ 9 (ข้างตลาดนัดบ้านสองชั้น) โดยลาดยางแอสฟัลต์คอกกรีต ทับผิวจราจรถนน คลส.	3	2	เทศบาลตำบลหินกอง	-	-	500,000	-	-	500,000
825	โครงการปรับปรุงผิวจราจร ถนนสายบ้านสองชั้น หมู่ที่ 3 เชื่อมไปตำบลคอกไม้ (ถนนสายหน้าโรงพยาบาลส่งเสริมสุขภาพตำบลหินกอง) โดยลาดยางแอสฟัลต์คอกกรีต ทับผิวจราจรถนน คลส.	3	2	เทศบาลตำบลหินกอง	500,000	-	-	-	-	500,000
826	โครงการปรับปรุงผิวจราจรถนนสายบ้านหินกอง หมู่ที่ 1 เชื่อมไปตำบลสระคู โดยลาดยางแอสฟัลต์คอกกรีต ทับผิวจราจรถนน คลส.	3	2	เทศบาลตำบลหินกอง	500,000	-	-	-	-	500,000
827	โครงการปรับปรุงผิวจราจรถนนสายบ้านหินกอง หมู่ที่ 14 เชื่อมไปตำบลสระคู โดยลาดยางแอสฟัลต์คอกกรีต ทับผิวจราจรถนน คลส.	3	2	เทศบาลตำบลหินกอง	500,000	-	-	-	-	500,000
828	โครงการปรับปรุงผิวจราจรถนนสายบ้านคุดเค้า หมู่ที่ 6 เชื่อมไปตำบลสระคู โดยลาดยางแอสฟัลต์คอกกรีต ทับผิวจราจรถนน คลส.	3	2	เทศบาลตำบลหินกอง	-	-	500,000	-	-	500,000

บัญชีรายการชุดโครงการ (Project Idea)					งบประมาณดำเนินการ					
ลำดับที่	แผนงาน /โครงการ	แหล่ง งปม.	ยุทธศาสตร์ ชาติ	หน่วยดำเนินการ	พ.ศ. 2566	พ.ศ. 2567	พ.ศ. 2568	พ.ศ. 2569	พ.ศ. 2570	พ.ศ. 2566 - 2570
829	โครงการปรับปรุงผิวจราจรถนนสายบ้านดงหนอง หมู่ที่ 4 เชื่อมไปบ้านหินกอง หมู่ที่ 14 โดยลาดยางแอสฟัลต์ติกคอนกรีต ทับผิวจราจรถนน คลส.	3	2	เทศบาลตำบลหินกอง	-	-	500,000	-	-	500,000
830	โครงการปรับปรุงผิวจราจรถนนสายบ้านหนองอีเข็ม หมู่ที่ 10 เชื่อมไปตำบลอุกูกิ่งหมี โดยลาดยางแอสฟัลต์-ติกคอนกรีต ทับผิวจราจรถนน คลส.	3	2	เทศบาลตำบลหินกอง	-	-	500,000	-	-	500,000
831	โครงการปรับปรุงผิวจราจรถนนสายบ้านลำข้าว หมู่ที่ 2 เชื่อมไปบ้านลำข้าว (คุ้มคอกไม้งาม) โดยลาดยางแอสฟัลต์ติกคอนกรีต ทับผิวจราจรถนน คลส.	3	2	เทศบาลตำบลหินกอง	-	500,000	-	-	-	500,000
832	โครงการปรับปรุงผิวจราจรถนนสายบ้านส้มโอง หมู่ที่ 7 จากทางเข้าหมู่บ้าน ถึงที่นายประมวล จำปา โดยลาดยางแอสฟัลต์ติกคอนกรีต ทับผิวจราจรถนน คลส.	3	2	เทศบาลตำบลหินกอง	-	500,000	-	-	-	500,000
833	โครงการปรับปรุงผิวจราจร ถนนสายบ้านส้มโอง หมู่ที่ 16 จากสามแยกทางไปบ้านส้มโองเหนือ ถึงที่นายหุนด์ เศษแสนวงศ์ โดยลาดยางแอสฟัลต์ติกคอนกรีต ทับผิวจราจรถนน คลส.	3	2	เทศบาลตำบลหินกอง	-	500,000	-	-	-	500,000
834	โครงการปรับปรุงผิวจราจรถนนสายบ้านโนนควน หมู่ที่ 8 จากสามแยกที่นายอุทัย จำปาหล้า ถึงบ้านนางเหลา โพธิ์สูง โดยลาดยางแอสฟัลต์ติกคอนกรีต ทับผิวจราจรถนน คลส.	3	2	เทศบาลตำบลหินกอง	-	500,000	-	-	-	500,000
835	โครงการปรับปรุงผิวจราจรถนนสายบ้านโนนลุ่มมี หมู่ที่ 12 จากสี่แยกหน้าวัดบ้านโนนลุ่มมี ถึงสี่แยกที่นายสมยศ ทำจันทา โดยลาดยางแอสฟัลต์ติกคอนกรีต ทับผิวจราจรถนน คลส.	3	2	เทศบาลตำบลหินกอง	-	500,000	-	-	-	500,000
836	โครงการปรับปรุงผิวจราจรถนนสายบ้านโนนพอง หมู่ที่ 5 จากบ้านโนนพองเชื่อมไปบ้านหนองสระ หมู่ที่ 9 โดยลาดยางแอสฟัลต์ติกคอนกรีตทับผิวจราจรถนน คลส.	3	2	เทศบาลตำบลหินกอง	-	-	500,000	-	-	500,000
837	โครงการปรับปรุงผิวจราจรถนนสายบ้านโนนพอง หมู่ที่ 15 เชื่อมไปบ้านโนนพอง หมู่ที่ 5 โดยลาดยางแอสฟัลต์ติกคอนกรีต ทับผิวจราจรถนน คลส.	3	2	เทศบาลตำบลหินกอง	-	-	500,000	-	-	500,000
838	โครงการปรับปรุงผิวจราจรถนนสายบ้านหนองสระ หมู่ที่ 9 จากบ้านหนองสระ (คุ้มหนองสระ)เชื่อมไปบ้านโนนพอง หมู่ที่ 5 โดยลาดยางแอสฟัลต์ติกคอนกรีต ทับผิวจราจรถนน คลส.	3	2	เทศบาลตำบลหินกอง	-	-	500,000	-	-	500,000
839	โครงการก่อสร้างถนนผิวจราจรลูกรัง บ้านหนองลูกรัง หมู่ที่ 5	3	2	องค์การบริหารส่วนตำบลสูงศรีเมือง	-	-	-	500,000	-	500,000
840	โครงการก่อสร้างถนนผิวจราจรคอนกรีตเสริมเหล็ก(สายจากแยก พ.ช.ร.3048 คลองคูกระนวนด้านทิศตะวันตกถึง แยกถนน พ.ช.ร.3048 คุ้มโนนขาว หมู่ที่ 2	3	2	องค์การบริหารส่วนตำบลสูงศรีเมือง	-	11,370,000	-	-	-	11,370,000
841	โครงการก่อสร้างถนนคอนกรีตเสริมเหล็กหรือทางลาดยาง หมู่ที่ 11(สายจากบ้านไผ่เงิน ถึงสะพานปากควนเขตตำบลศรีสว่าง อำเภอโพธาราม	3	2	องค์การบริหารส่วนตำบลสูงศรีเมือง	6,000,000	-	-	-	-	6,000,000
842	โครงการสร้างถนนลูกรังเสียบ้านเสียว (หมู่ที่ 1,2,3,7,11,12)	3	2	องค์การบริหารส่วนตำบลสูงศรีเมือง	-	-	-	10,000,000	-	10,000,000
843	ก่อสร้างถนนคล.เริ่มจากบริเวณนางามมี สาขางา ถึงนายนอนตา สาขางา	3	2	องค์การบริหารส่วนตำบลพอพันขัน	1,078,000	-	-	-	-	1,078,000
844	ก่อสร้างถนนคล.เริ่มจากบริเวณหน้าวัดป่าสุขสวัสดิ์ ถึงนายนอนตา สาขางา	3	2	องค์การบริหารส่วนตำบลพอพันขัน	2,111,000	-	-	-	-	2,111,000
845	ก่อสร้างถนนลาดยางแอสฟัลต์ติกเริ่มจากทางเข้าแยกบ้านสองถึงวัดบ้านหนองไผ่	3	2	องค์การบริหารส่วนตำบลพอพันขัน	2,250,000	-	-	-	-	2,250,000
846	ก่อสร้างถนนคล.เริ่มจากบริเวณนางครินทิพย์ คูเปอร์ ถึงหนองผักผ่อง	3	2	องค์การบริหารส่วนตำบลพอพันขัน	-	-	-	-	1,438,000	1,438,000
847	ก่อสร้างถนนคล.เริ่มจากบริเวณหนองสระพัง ถึงนายนายสมร วงศ์อำมาตย์	3	2	องค์การบริหารส่วนตำบลพอพันขัน	-	-	-	-	1,111,000	1,111,000
848	ก่อสร้างถนนคล.เริ่มจากสามแยกบริเวณนาโรงเรียนวัดป่าสุขสวัสดิ์	3	2	องค์การบริหารส่วนตำบลพอพันขัน	-	3,767,000	-	-	-	3,767,000
849	ก่อสร้างถนนคล.เริ่มจากหน้าวัดบ้านนายบุญทา พรหมชาติ ถึงห้วยหินลาดพร้อมเสริมหน้ากำแพงรางระบายน้ำ	3	2	องค์การบริหารส่วนตำบลพอพันขัน	-	3,000,000	-	-	-	3,000,000
850	ก่อสร้างถนนคล. เริ่มจากสวนนางจู่ไร หงส์สระคู ถึงเขตถนนทางหลวงชนบท	3	2	องค์การบริหารส่วนตำบลพอพันขัน	2,750,000	-	-	-	-	2,750,000
851	ก่อสร้างถนนคล.เริ่มจากนายนายเขม สุขสุพรรณ ถึงเขตตำบลหัวช้าง	3	2	องค์การบริหารส่วนตำบลพอพันขัน	1,870,000	-	-	-	-	1,870,000
852	ก่อสร้างโคมติดถนนหมู่ที่ 1	3	2	องค์การบริหารส่วนตำบลพอพันขัน	500,000	-	-	-	-	500,000
853	ก่อสร้างถนนคล. รอบหนองยาง	3	2	องค์การบริหารส่วนตำบลพอพันขัน	-	-	2,090,000	-	-	2,090,000
854	ก่อสร้างถนนแอสฟัลต์ติกคอนกรีตจากปากทางหมู่บ้านจากถนน(รพช)หนองฮี ถึงโรงเรียนบ้านหนองยางหนองไผ่	3	2	องค์การบริหารส่วนตำบลพอพันขัน	-	-	2,808,000	-	-	2,808,000
855	ก่อสร้างถนนลาดยางแอสฟัลต์ติกภายในตำบลพอพันขัน	3	2	องค์การบริหารส่วนตำบลพอพันขัน	-	-	-	1,250,000	-	1,250,000
856	ก่อสร้างถนนคล.เริ่มจาก นานางจุมถึงถนน สายสุวรรณภูมิ-หนองฮี	3	2	องค์การบริหารส่วนตำบลพอพันขัน	-	-	-	2,618,000	-	2,618,000
857	ก่อสร้างถนนคล.เริ่มจาก นานายสังวาลย์ เกตุภูงา หมู่ที่ 2 ถึงบ้านหนองไผ่ หมู่ที่ 6	3	2	องค์การบริหารส่วนตำบลพอพันขัน	-	-	-	1,980,000	-	1,980,000

บัญชีรายการชุดโครงการ (Project Idea)					งบประมาณดำเนินการ					
ลำดับที่	แผนงาน /โครงการ	แหล่ง งปม.	ยุทธศาสตร์ ชาติ	หน่วยดำเนินการ	พ.ศ. 2566	พ.ศ. 2567	พ.ศ. 2568	พ.ศ. 2569	พ.ศ. 2570	พ.ศ. 2566 - 2570
858	ก่อสร้างถนนคสล.เริ่มจากนางจันทร์เพ็ญ สันฐานถึงบ้าน หนองไผ่	3	2	องค์การบริหารส่วน ตำบลบ่อพันขัน	-	1,100,000	-	-	-	1,100,000
859	ก่อสร้างถนนแอสฟัลต์ ดิถคองกริตจากบ้านสอง ถึงบ้านท่า น้อย	3	2	องค์การบริหารส่วน ตำบลบ่อพันขัน	-	-	2,570,000	-	-	2,570,000
860	ก่อสร้างถนนคสล.เริ่มจาก บริเวณบ้านนายเขียว เพนงูงา ถึงห้วยหินลาด	3	2	องค์การบริหารส่วน ตำบลบ่อพันขัน	-	2,963,000	-	-	-	2,963,000
861	ก่อสร้างถนนคสล.เริ่มจากบริเวณนายเวียง อภิกรมย์ ถึง ร่องเสี้ยว	3	2	องค์การบริหารส่วน ตำบลบ่อพันขัน	3,055,000	-	-	-	-	3,055,000
862	ก่อสร้างถนนคสล.เริ่มจากบริเวณ นานาขม สอนน้ำคำ ถึง หนองสระพัง	3	2	องค์การบริหารส่วน ตำบลบ่อพันขัน	-	1,108,000	-	-	-	1,108,000
863	โครงการก่อสร้างถนนคอนกรีตเสริมเหล็กที่บ้านร้านหญ้า หมู่ที่ ๓ (คุ้มในจำปา) ถึง ถนนลาดยางไปบ้านคูดินทราย เชื่อมต่อตำบลภูเก้าสิงห์ อ.เกษตรวิสัย	3	2	เทศบาลตำบลทุ่งหลวง	-	-	8,002,500	-	-	8,002,500
864	โครงการก่อสร้างถนนคอนกรีตเสริมเหล็ก สายบ้านคูดินทราย ถึง ถนน ร.อ.๙๕-๐๐๑ ต.ทุ่งหลวง อ.สุวรรณภูมิ จ.ร้อยเอ็ด เชื่อมต่อบ้านสาหร่าย ต.ทุ่งกุลา	3	2	เทศบาลตำบลทุ่งหลวง	7,103,000	-	-	-	-	7,103,000
865	โครงการก่อสร้างถนนคอนกรีตเสริมเหล็ก หมู่ที่ ๙ จุดจากถนน พ.ร.๓๐๐๓ บ้านโนนสมบูรณ์ ถึง ถนน คสล.ทางไปบ้านสระโพนทองเชื่อมต่อบ้านคองยาง ต.ทุ่งหลวง เชื่อมต่อบ้านคองยาง อ.สุวรรณภูมิ จ.ร้อยเอ็ด	3	2	เทศบาลตำบลทุ่งหลวง	-	5,200,000	-	-	-	5,200,000
866	โครงการก่อสร้างถนนคอนกรีตเสริมเหล็ก บ้านสระโพนทอง หมู่ที่ ๑๒ ถึง ถนน ร.อ.-3003 เชื่อมบ้านคองยาง ต. สระคู อ.สุวรรณภูมิ จ.ร้อยเอ็ด	3	2	เทศบาลตำบลทุ่งหลวง	-	-	4,697,000	-	-	4,697,000
867	โครงการเสริมผิวจราจร Asphaltic Concrete บนชั้นพื้น ทางคอนกรีตเสริมเหล็ก สายถนนภายในหมู่บ้านทุ่งทรายทอง หมู่ที่ ๗ ถึง สายจากแยกทางหลวงชนบท ร.อ.๖๐๑ บ้านนาย ไพล เศรษฐบุตร เชื่อมต่อบ้านภูเก้าสิงห์ อ.เกษตรวิสัย จ. ร้อยเอ็ด	3	2	เทศบาลตำบลทุ่งหลวง	-	-	543,800	-	-	543,800
868	เสริมผิวจราจร Asphaltic Concrete บนชั้นพื้นทางคอนกรีต เสริมเหล็ก สายถนนภายในหมู่บ้านทุ่งทรายทอง หมู่ที่ ๗ เชื่อมต่อบ้านภูเก้าสิงห์ อ.เกษตรวิสัย จ.ร้อยเอ็ด	3	2	เทศบาลตำบลทุ่งหลวง	-	543,800	-	-	-	543,800
869	โครงการก่อสร้างถนนคอนกรีตเสริมเหล็ก ร.อ.๑.16304 จาก สายบ้านแวง หมู่ที่ 8 ตำบลสระคู ไปถึงสายบ้านดงเมือง ตำบล เมืองทุ่ง	3	2	องค์การบริหารส่วน ตำบลสระคู	9,962,000	-	-	-	-	9,962,000
870	โครงการก่อสร้างถนนคอนกรีตเสริมเหล็ก จากสายอ้อยยาง ไปถึงสายอ้อยคูดินทราย	3	2	องค์การบริหารส่วน ตำบลสระคู	-	9,997,000	-	-	-	9,997,000
871	ก่อสร้างถนนคอนกรีตเสริมเหล็ก หมู่ที่ 14 สายร่วมใจพัฒนา ระยะทาง 1,906 ม.	3	2	องค์การบริหารส่วน ตำบลสระคู	-	-	4,200,000	-	-	4,200,000
872	ก่อสร้างถนนคอนกรีตเสริมเหล็กหมู่ที่ 19 จากถนน คสล. เดิม ไปรอบสระกลางบ้าน	3	2	องค์การบริหารส่วน ตำบลสระคู	-	-	-	1,500,000	-	1,500,000
873	ก่อสร้างถนนคอนกรีตเสริมเหล็กหมู่ที่ 1,11,20 ถนนคอนกรีต ปรับปรุง มี 2 ช่วง	3	2	องค์การบริหารส่วน ตำบลสระคู	-	-	-	-	9,000,000	9,000,000
874	โครงการซ่อมสร้างถนนแอสฟัลต์คอนกรีต ภายในหมู่ที่ 9 บ้านโพนสูง	3	2	องค์การบริหารส่วน ตำบลสระคู	-	-	9,900,000	-	-	9,900,000
875	โครงการเสริมผิวแอสฟัลต์ที่ติดคอนกรีตที่บิวจระจกรอนกรีต เสริมเหล็กเดิมหมู่ที่ 6 บ้านน้ำคำน้อย ทางเข้าหมู่บ้าน ? สี แยกกลางบ้าน	3	2	องค์การบริหารส่วน ตำบลสระคู	-	-	496,200	-	-	496,200
876	โครงการเสริมผิวแอสฟัลต์ที่ติดคอนกรีตที่บิวจระจกรอนกรีต เสริมเหล็กเดิมหมู่ที่ 7 บ้านหม้อ จากสี่แยกศาลากลางบ้าน ? บ้านนางสมใจ พลองงา	3	2	องค์การบริหารส่วน ตำบลสระคู	-	-	-	499,000	-	499,000
877	โครงการเสริมผิวแอสฟัลต์ที่ติดคอนกรีตที่บิวจระจกรอนกรีต เสริมเหล็กเดิมหมู่ที่ 7 บ้านหม้อ จากสามแยกหลัง ศพด. บ้านหม้อ ? สามแยกบ้านนางวิ สุตชาวี	3	2	องค์การบริหารส่วน ตำบลสระคู	-	-	-	496,200	-	496,200
878	โครงการเสริมผิวแอสฟัลต์ที่ติดคอนกรีตที่บิวจระจกรอนกรีต เสริมเหล็กเดิมหมู่ที่ 8 บ้านแวง จากสามแยกบ้านนายสุรพล พรหมโคตร ? บ้านนายเชื่อง พัฒนสระคู	3	2	องค์การบริหารส่วน ตำบลสระคู	-	-	-	494,500	-	494,500
879	โครงการเสริมผิวแอสฟัลต์ที่ติดคอนกรีตที่บิวจระจกรอนกรีต เสริมเหล็กเดิมหมู่ที่ 9 บ้านโพนสูง ทางเข้าหมู่บ้าน ? บ้าน นายประเสริฐ วงศ์หนองบัว	3	2	องค์การบริหารส่วน ตำบลสระคู	-	-	496,200	-	-	496,200
880	โครงการเสริมผิวแอสฟัลต์ที่ติดคอนกรีตที่บิวจระจกรอนกรีต เสริมเหล็กเดิมหมู่ที่ 9 บ้านโพนสูง บ้านนายปรโมทย์ ? บ้าน นางประภากร โพธิ์หมุด	3	2	องค์การบริหารส่วน ตำบลสระคู	-	-	496,200	-	-	496,200
881	โครงการเสริมผิวแอสฟัลต์ที่ติดคอนกรีตที่บิวจระจกรอนกรีต เสริมเหล็กเดิมหมู่ที่ 9 บ้านโพนสูง รั้วน็อคชัยสังกะสีค้ำหนึ ? บ้านนางพริ้งดา จันภูมิ	3	2	องค์การบริหารส่วน ตำบลสระคู	-	-	496,200	-	-	496,200
882	โครงการเสริมผิวแอสฟัลต์ที่ติดคอนกรีตที่บิวจระจกรอนกรีต เสริมเหล็กเดิมหมู่ที่ 9 บ้านโพนสูง จากบ้านนายสนธิ์ ถาวร - สี แยกหลังโรงเรียนสุวรรณภูมิพิทยโศบาล	3	2	องค์การบริหารส่วน ตำบลสระคู	-	-	-	-	496,200	496,200
883	โครงการเสริมผิวแอสฟัลต์ที่ติดคอนกรีตที่บิวจระจกรอนกรีต เสริมเหล็กเดิมหมู่ที่ 10 บ้านสนาม จากสี่แยกศาลากลางบ้าน ? บ่อน้ำตื้น	3	2	องค์การบริหารส่วน ตำบลสระคู	-	-	-	-	494,500	494,500
884	โครงการเสริมผิวแอสฟัลต์ที่ติดคอนกรีตที่บิวจระจกรอนกรีต เสริมเหล็กเดิมหมู่ที่ 11 บ้านหนองตอกเป็น หน้าโรงเรียน หนองตอกเป็นหนองม่วงวิทย์ยา	3	2	องค์การบริหารส่วน ตำบลสระคู	-	-	-	-	494,500	494,500

บัญชีรายการชุดโครงการ (Project Idea)					งบประมาณดำเนินการ					
ลำดับที่	แผนงาน / โครงการ	แหล่ง งบประมาณ	ยุทธศาสตร์ ชาติ	หน่วยดำเนินการ	พ.ศ. 2566	พ.ศ. 2567	พ.ศ. 2568	พ.ศ. 2569	พ.ศ. 2570	พ.ศ. 2566 - 2570
885	โครงการเสริมวิวัฒนาการที่ศึกษาค้นคว้าที่มหาวิทยาลัยราชภัฏวชิรเวศน์ เสริมเหล็กเดิมหมู่ที่ 11 บ้านหนองตอกเป็น จากหน้าบ้าน ผู้ใหญ่บ้าน - สามแยกนายบุญจันทร์	3	2	องค์การบริหารส่วน ตำบลสระสูง	-	-	-	-	381,400	381,400
886	โครงการเสริมวิวัฒนาการที่ศึกษาค้นคว้าที่มหาวิทยาลัยราชภัฏวชิรเวศน์ เสริมเหล็กเดิมหมู่ที่ 11 บ้านหนองตอกเป็น จากสี่แยก ทางเข้าหมู่บ้าน - บ้านหนองตอก	3	2	องค์การบริหารส่วน ตำบลสระสูง	496,200	-	-	-	-	496,200
887	โครงการเสริมวิวัฒนาการที่ศึกษาค้นคว้าที่มหาวิทยาลัยราชภัฏวชิรเวศน์ เสริมเหล็กเดิมหมู่ที่ 11 บ้านหนองตอกเป็น จากหน้าวัดบ้าน หนองตอกเป็น	3	2	องค์การบริหารส่วน ตำบลสระสูง	496,200	-	-	-	-	496,200
888	โครงการเสริมวิวัฒนาการที่ศึกษาค้นคว้าที่มหาวิทยาลัยราชภัฏวชิรเวศน์ เสริมเหล็กเดิมหมู่ที่ 12 บ้านทุ่ง จากทางเข้าหมู่บ้านซอยบ้าน นายเลิศ ปราสาท	3	2	องค์การบริหารส่วน ตำบลสระสูง	496,200	-	-	-	-	496,200
889	โครงการเสริมวิวัฒนาการที่ศึกษาค้นคว้าที่มหาวิทยาลัยราชภัฏวชิรเวศน์ เสริมเหล็กเดิมหมู่ที่ 13 บ้านดอนยาง จากบ้านครูบุญศรี สำโรง - บ้านนายอุทัย บาดเศ	3	2	องค์การบริหารส่วน ตำบลสระสูง	496,200	-	-	-	-	496,200
890	โครงการเสริมวิวัฒนาการที่ศึกษาค้นคว้าที่มหาวิทยาลัยราชภัฏวชิรเวศน์ เสริมเหล็กเดิมหมู่ที่ 14 บ้านหนองหว้า จากสามแยกบ้านนาง แอ๊ด จันทร์หนองสง	3	2	องค์การบริหารส่วน ตำบลสระสูง	-	494,500	-	-	-	494,500
891	โครงการเสริมวิวัฒนาการที่ศึกษาค้นคว้าที่มหาวิทยาลัยราชภัฏวชิรเวศน์ เสริมเหล็กเดิมหมู่ที่ 14 บ้านหนองหว้า จากทางเข้าบ้านข้าง วัดทุ่งพระโกนา	3	2	องค์การบริหารส่วน ตำบลสระสูง	-	-	-	496,200	-	496,200
892	โครงการเสริมวิวัฒนาการที่ศึกษาค้นคว้าที่มหาวิทยาลัยราชภัฏวชิรเวศน์ เสริมเหล็กเดิมหมู่ที่ 15 บ้านหนองมีง จากสามแยกบ้านนาง ดวงจันทร์ เสียราช - บ้านนายจำลองหงษ์สระสูง	3	2	องค์การบริหารส่วน ตำบลสระสูง	-	-	-	494,500	-	494,500
893	โครงการเสริมวิวัฒนาการที่ศึกษาค้นคว้าที่มหาวิทยาลัยราชภัฏวชิรเวศน์ เสริมเหล็กเดิมหมู่ที่ 16 บ้านดอนพินาน จากทางเข้าบ้าน ดอนพินาน - บ้านนายมานะ พงษ์จันโอ	3	2	องค์การบริหารส่วน ตำบลสระสูง	-	494,500	-	-	-	494,500
894	โครงการเสริมวิวัฒนาการที่ศึกษาค้นคว้าที่มหาวิทยาลัยราชภัฏวชิรเวศน์ เสริมเหล็กเดิมหมู่ที่ 17 บ้านหนองข่า จากสามแยกบ้านนาง อวี สุทธาริ - บ้านนายพิทยา คำข่า	3	2	องค์การบริหารส่วน ตำบลสระสูง	-	496,200	-	-	-	496,200
895	โครงการเสริมวิวัฒนาการที่ศึกษาค้นคว้าที่มหาวิทยาลัยราชภัฏวชิรเวศน์ เสริมเหล็กเดิมหมู่ที่ 18 บ้านดอนสังข์ จากสามแยกบ้านนาง บุษบา นนท์พันธ์ - บ้านผู้ใหญ่บ้านโนนรัตน สามัคคี	3	2	องค์การบริหารส่วน ตำบลสระสูง	-	-	496,200	-	-	496,200
896	โครงการเสริมวิวัฒนาการที่ศึกษาค้นคว้าที่มหาวิทยาลัยราชภัฏวชิรเวศน์ เสริมเหล็กเดิมหมู่ที่ 19 บ้านโพธิ์ครนน้อย จากบ้านนางอาจ สังขศิลา - วัดบ้านโพธิ์ครนน้อย	3	2	องค์การบริหารส่วน ตำบลสระสูง	-	-	-	-	494,500	494,500
897	โครงการเสริมวิวัฒนาการที่ศึกษาค้นคว้าที่มหาวิทยาลัยราชภัฏวชิรเวศน์ เสริมเหล็กเดิมหมู่ที่ 20 บ้านสระสูง จากบ้าน ผอ. อารุท ทองบุญ - ไร่บ้านเชิงกระดก	3	2	องค์การบริหารส่วน ตำบลสระสูง	-	-	-	-	496,200	496,200
898	โครงการเสริมวิวัฒนาการที่ศึกษาค้นคว้าที่มหาวิทยาลัยราชภัฏวชิรเวศน์ เสริมเหล็กเดิมหมู่ที่ 21 บ้านกุ่มน้อยพัฒนา ซอยข้างโรงเรียน โสภณพิทยาคาร	3	2	องค์การบริหารส่วน ตำบลสระสูง	-	-	-	-	494,500	494,500
899	โครงการเสริมวิวัฒนาการที่ศึกษาค้นคว้าที่มหาวิทยาลัยราชภัฏวชิรเวศน์ เสริมเหล็กเดิมหมู่ที่ 21 บ้านกุ่มน้อยพัฒนา จากถนนลาดยางไป โพธิ์ทราย - ที่นายมนตรี เจริญหอม	3	2	องค์การบริหารส่วน ตำบลสระสูง	-	-	494,500	-	-	494,500
900	โครงการเสริมวิวัฒนาการที่ศึกษาค้นคว้าที่มหาวิทยาลัยราชภัฏวชิรเวศน์ เสริมเหล็กเดิมหมู่ที่ 21 บ้านกุ่มน้อยพัฒนา จากสามแยก ทางเข้าบ้าน - ศาลากลางบ้าน	3	2	องค์การบริหารส่วน ตำบลสระสูง	-	-	496,200	-	-	496,200
901	โครงการเสริมวิวัฒนาการที่ศึกษาค้นคว้าที่มหาวิทยาลัยราชภัฏวชิรเวศน์ เสริมเหล็กเดิมหมู่ที่ 6 บ้านน้ำค่าน้อยสายจากสามแยกบ้าน นางจตุรงค์สระทอง ถึง บ้านนางสร้อยจันทร์สำโรง	3	2	องค์การบริหารส่วน ตำบลสระสูง	-	-	-	496,200	-	496,200
902	โครงการเสริมวิวัฒนาการที่ศึกษาค้นคว้าที่มหาวิทยาลัยราชภัฏวชิรเวศน์ เสริมเหล็กเดิมหมู่ที่ 8 บ้านเวียงสายจากสี่แยกบ้านนายทองคำ สาทิณทอง ถึง บ้านนางนิติย์อ้อมคุ้ม	3	2	องค์การบริหารส่วน ตำบลสระสูง	-	-	-	496,200	-	496,200
903	เสริมวิวัฒนาการที่ศึกษาค้นคว้าที่มหาวิทยาลัยราชภัฏวชิรเวศน์เสริมเหล็ก เดิม หมู่ที่ 10 บ้านสนามสายจากสี่แยกบ้านนางยุสม์ภักดิ์ ถึง บ้านนายลาแก้วศรีเมือง	3	2	องค์การบริหารส่วน ตำบลสระสูง	-	-	-	494,500	-	494,500
904	เสริมวิวัฒนาการที่ศึกษาค้นคว้าที่มหาวิทยาลัยราชภัฏวชิรเวศน์เสริมเหล็ก เดิม หมู่ที่ 11 บ้านหนองตอกเป็นทางเข้าโรงเรียนหนองตอก เป็นหนองมิ่งวิทยา	3	2	องค์การบริหารส่วน ตำบลสระสูง	-	-	-	124,800	-	124,800
905	เสริมวิวัฒนาการที่ศึกษาค้นคว้าที่มหาวิทยาลัยราชภัฏวชิรเวศน์เสริมเหล็ก เดิมหมู่ที่ 11 บ้านหนองตอกเป็นจากสามแยกบ้านนางแสน พันธ์สังขศิลา - ไปทางบึง พิธี	3	2	องค์การบริหารส่วน ตำบลสระสูง	-	-	-	-	494,500	494,500
906	เสริมวิวัฒนาการที่ศึกษาค้นคว้าที่มหาวิทยาลัยราชภัฏวชิรเวศน์เสริมเหล็ก เดิมหมู่ที่ 13 บ้าน ดอนยางสายหน้าโรงเรียน - ศาลา กลางบ้าน	3	2	องค์การบริหารส่วน ตำบลสระสูง	-	-	-	-	494,500	494,500
907	เสริมวิวัฒนาการที่ศึกษาค้นคว้าที่มหาวิทยาลัยราชภัฏวชิรเวศน์เสริมเหล็ก เดิมสายร่วมใจพัฒนา หมู่ที่ 14 (ช่วงหลังวัดทุ่งพระโกนา)	3	2	องค์การบริหารส่วน ตำบลสระสูง	-	-	-	-	494,500	494,500
908	เสริมวิวัฒนาการที่ศึกษาค้นคว้าที่มหาวิทยาลัยราชภัฏวชิรเวศน์เสริมเหล็ก เดิมสายร่วมใจพัฒนา หมู่ที่ 14 (ช่วงปากทางเข้าหมู่บ้าน)	3	2	องค์การบริหารส่วน ตำบลสระสูง	-	-	-	-	494,500	494,500

บัญชีรายการชุดโครงการ (Project Idea)					งบประมาณดำเนินการ					
ลำดับที่	แผนงาน / โครงการ	แหล่ง งปม.	ยุทธศาสตร์ ชาติ	หน่วยดำเนินการ	พ.ศ. 2566	พ.ศ. 2567	พ.ศ. 2568	พ.ศ. 2569	พ.ศ. 2570	พ.ศ. 2566 - 2570
909	เสริมวิวัฒนาการศึกษาคอนกรีตที่บึงจระจกคอนกรีตเสริมเหล็ก เดิมหมู่ที่ 15 บ้านหนองมังสาจากสามแยกบ้านนางดวงเสนา ลาดถึง บ้านนางอนุเกียรติพรฤกษ์	3	2	องค์การบริหารส่วน ตำบลสระคู	-	-	-	-	494,500	494,500
910	เสริมวิวัฒนาการศึกษาคอนกรีตที่บึงจระจกคอนกรีตเสริมเหล็ก เดิมหมู่ที่ 16 บ้านคอนนิมานสายจากสี่แยกบ้านนายสถิตย์ เสนบุญมีถึง บ้านนายเจริญชัยจันทร์	3	2	องค์การบริหารส่วน ตำบลสระคู	494,500	-	-	-	-	494,500
911	เสริมวิวัฒนาการศึกษาคอนกรีตที่บึงจระจกคอนกรีตเสริมเหล็ก เดิมหมู่ที่ 18 บ้านคอนสังข์สายจากสามแยกบ้านนางสำลีถึง บ้านนายพลศิษฐ์ เนตรวงศ์	3	2	องค์การบริหารส่วน ตำบลสระคู	492,500	-	-	-	-	492,500
912	เสริมวิวัฒนาการศึกษาคอนกรีตที่บึงจระจกคอนกรีตเสริมเหล็ก เดิมหมู่ที่ 19 บ้าน โพนครกน้อยสายจากสี่แยกบ้านนางทอง มาลีคำ ถึง บ้านนายสรตวันจันทร์บุญมี	3	2	องค์การบริหารส่วน ตำบลสระคู	496,200	-	-	-	-	496,200
913	ก่อสร้างถนน คสล. หมู่ที่ 9 บ้านโพนสูง สายหนองแคน	3	2	องค์การบริหารส่วน ตำบลสระคู	-	493,000	-	-	-	493,000
914	ก่อสร้างถนน คสล. หมู่ที่ 15 บ้านหนองมัง สายศาลา กลางบ้าน	3	2	องค์การบริหารส่วน ตำบลสระคู	-	498,000	-	-	-	498,000
915	ก่อสร้างถนน คสล. หมู่ที่ 18 บ้านคอนสังข์	3	2	องค์การบริหารส่วน ตำบลสระคู	-	495,000	-	-	-	495,000
916	ก่อสร้างถนน คสล. หมู่ที่ 21 บ้านกุ่มน้อยพัฒนา สายซอย บ้านนางน้อย วัฒนานนท์	3	2	องค์การบริหารส่วน ตำบลสระคู	-	493,000	-	-	-	493,000
917	ก่อสร้างถนน คสล. หมู่ที่ 21 บ้านกุ่มน้อยพัฒนา สายซอยบ้าน รัตนาวรรณ สุขรัตน์	3	2	องค์การบริหารส่วน ตำบลสระคู	-	498,000	-	-	-	498,000
918	ก่อสร้างถนนคอนกรีตเสริมเหล็ก ซอยเดอะเรซซิเดนซ์ หมู่ที่ 1 บ้านสระคู(คุ้มกลางเมืองใหม่)	3	2	องค์การบริหารส่วน ตำบลสระคู	496,000	-	-	-	-	496,000
919	ก่อสร้างถนนคอนกรีตเสริมเหล็ก สายหน้าโรงเรียนการกุศล วัดกลาง หมู่ที่ 1 บ้านสระคู(คุ้มกลางเมืองใหม่)	3	2	องค์การบริหารส่วน ตำบลสระคู	499,000	-	-	-	-	499,000
920	ก่อสร้างถนนคอนกรีตเสริมเหล็ก สายจากถนนคอนกรีตบ้าน หนองตอกแป้น - ถนนลาดยาง รอ.3048(สุวรรณภูมิ-ตาเมรา) หมู่ที่ 5 บ้านสระคู (คุ้มใต้)	3	2	องค์การบริหารส่วน ตำบลสระคู	496,000	-	-	-	-	496,000
921	ก่อสร้างถนนคอนกรีตเสริมเหล็ก สายท่าทางสาย หมู่ที่ 5 บ้านสระคู(คุ้มใต้)	3	2	องค์การบริหารส่วน ตำบลสระคู	499,000	-	-	-	-	499,000
922	ก่อสร้างถนนคอนกรีตเสริมเหล็ก สายบ้านน้ำค่าน้อย - บ้าน เหมา หมู่ที่ 6 บ้านน้ำค่าน้อย	3	2	องค์การบริหารส่วน ตำบลสระคู	-	-	499,000	-	-	499,000
923	ก่อสร้างถนนคอนกรีตเสริมเหล็ก สายบ้านเหมา - น้ำค่าน้อย หมู่ที่ 7 บ้านเหมา	3	2	องค์การบริหารส่วน ตำบลสระคู	-	-	499,000	-	-	499,000
924	ก่อสร้างถนนคอนกรีตเสริมเหล็ก สายดอนปู่ตา หมู่ที่ 7 บ้าน เหมา	3	2	องค์การบริหารส่วน ตำบลสระคู	-	-	499,000	-	-	499,000
925	ก่อสร้างถนนคอนกรีตเสริมเหล็ก ซอยบ้านนางนิต จันทวิไล หมู่ที่ 8 บ้านแวง	3	2	องค์การบริหารส่วน ตำบลสระคู	-	-	496,000	-	-	496,000
926	ก่อสร้างถนนคอนกรีตเสริมเหล็ก สายในบั้งร้าง หมู่ที่ 8 บ้านแวง	3	2	องค์การบริหารส่วน ตำบลสระคู	-	-	-	499,000	-	499,000
927	ก่อสร้างถนนคอนกรีตเสริมเหล็ก ซอยข้าวปุ้นขาว หมู่ที่ 9 บ้านโพนสูง	3	2	องค์การบริหารส่วน ตำบลสระคู	-	-	-	499,000	-	499,000
928	ก่อสร้างถนนคอนกรีตเสริมเหล็ก สายหนองแคน หมู่ที่ 9 บ้าน โพนสูง	3	2	องค์การบริหารส่วน ตำบลสระคู	-	-	-	499,000	-	499,000
929	ก่อสร้างถนนคอนกรีตเสริมเหล็ก ซอยบ้านนายเฉลียว การ์มีย์ หมู่ที่ 9 บ้านโพนสูง	3	2	องค์การบริหารส่วน ตำบลสระคู	-	-	-	-	496,000	496,000
930	ก่อสร้างถนนคอนกรีตเสริมเหล็ก ซอยบ้านนางรัญจวนุ แปลก สินธุ์ หมู่ที่ 9 บ้านโพนสูง	3	2	องค์การบริหารส่วน ตำบลสระคู	-	-	-	-	499,000	499,000
931	ก่อสร้างถนนคอนกรีตเสริมเหล็ก สายรอบบ้าน หมู่ที่ 10 บ้าน สนาม	3	2	องค์การบริหารส่วน ตำบลสระคู	-	-	-	499,000	-	499,000
932	ก่อสร้างถนนคอนกรีตเสริมเหล็ก สายหลังโรงเรียนบ้านสนาม หมู่ที่ 10 บ้านสนาม	3	2	องค์การบริหารส่วน ตำบลสระคู	-	-	-	499,000	-	499,000
933	ก่อสร้างถนนคอนกรีตเสริมเหล็ก สายบ้านหนองตอกแป้น - หนองคู หมู่ที่ 11 บ้านหนองตอกแป้น	3	2	องค์การบริหารส่วน ตำบลสระคู	-	-	496,000	-	-	496,000
934	ก่อสร้างถนนคอนกรีตเสริมเหล็ก สายดอนสั้น - หนองกอก หมู่ที่ 11 บ้านหนองตอกแป้น	3	2	องค์การบริหารส่วน ตำบลสระคู	-	-	499,000	-	-	499,000
935	ก่อสร้างถนนคอนกรีตเสริมเหล็ก ซอยบ้าน ผอ. บุญกุล หมู่ที่ 12 บ้านกุ่ม	3	2	องค์การบริหารส่วน ตำบลสระคู	-	-	496,000	-	-	496,000
936	ก่อสร้างถนนคอนกรีตเสริมเหล็ก ซอยหน้าประตูวังวัดคู่พระ โกนา หมู่ที่ 12 บ้านกุ่ม	3	2	องค์การบริหารส่วน ตำบลสระคู	-	-	496,000	-	-	496,000
937	ก่อสร้างถนนคอนกรีตเสริมเหล็ก สายข้างกุ่ม หมู่ที่ 12 บ้านกุ่ม	3	2	องค์การบริหารส่วน ตำบลสระคู	-	-	363,000	-	-	363,000
938	ก่อสร้างถนนคอนกรีตเสริมเหล็ก ซอยบ้านนายทองใบหลังชล - บ้านนายอร่าม นนตพันธ์ หมู่ที่ 13 บ้านคอนยาง	3	2	องค์การบริหารส่วน ตำบลสระคู	-	496,000	-	-	-	496,000
939	ก่อสร้างถนนคอนกรีตเสริมเหล็ก สายเรียบลำน้ำคาคทิดฝั่ง ตะวันออก หมู่ที่ 13 บ้านคอนยาง	3	2	องค์การบริหารส่วน ตำบลสระคู	-	498,000	-	-	-	498,000
940	ก่อสร้างถนนคอนกรีตเสริมเหล็ก สายเรียบลำน้ำคาคทิด เหนือฝั่งทิศตะวันออก หมู่ที่ 13 บ้านคอนยาง	3	2	องค์การบริหารส่วน ตำบลสระคู	-	496,000	-	-	-	496,000
941	ก่อสร้างถนนคอนกรีตเสริมเหล็ก สายดอนกุดา หมู่ที่ 14 บ้าน หนองหว้า	3	2	องค์การบริหารส่วน ตำบลสระคู	-	499,000	-	-	-	499,000
942	ก่อสร้างถนนคอนกรีตเสริมเหล็ก สายท้ายบ้าน - ถนนลาดยาง 2086(สุวรรณภูมิ-โพธาราม) หมู่ที่ 14 บ้านหนองหว้า	3	2	องค์การบริหารส่วน ตำบลสระคู	-	498,000	-	-	-	498,000

บัญชีรายการชุดโครงการ (Project Idea)					งบประมาณดำเนินการ					
ลำดับที่	แผนงาน /โครงการ	แหล่ง งปม.	ยุทธศาสตร์ ชาติ	หน่วยดำเนินการ	พ.ศ. 2566	พ.ศ. 2567	พ.ศ. 2568	พ.ศ. 2569	พ.ศ. 2570	พ.ศ. 2566 - 2570
943	ก่อสร้างถนนคอนกรีตเสริมเหล็ก สายบ้านหนองมัง - โนนตั้งหมอง หมู่ที่ 15 บ้านหนองมัง	3	2	องค์การบริหารส่วนตำบลสระคู	-	-	-	496,000	-	496,000
944	ก่อสร้างถนนคอนกรีตเสริมเหล็ก ขยายศาลากลางบ้าน หมู่ที่ 15 บ้านหนองมัง	3	2	องค์การบริหารส่วนตำบลสระคู	-	-	-	496,000	-	496,000
945	ก่อสร้างถนนคอนกรีตเสริมเหล็ก สายบ้านหนองมัง - บ้านหนองตอ หมู่ที่ 15 บ้านหนองมัง	3	2	องค์การบริหารส่วนตำบลสระคู	-	-	-	496,000	-	496,000
946	ก่อสร้างถนนคอนกรีตเสริมเหล็ก สายอย่าง - อองคุดินทราย หมู่ที่ 15 บ้านหนองมัง	3	2	องค์การบริหารส่วนตำบลสระคู	9,441,000	-	-	-	-	9,441,000
947	ก่อสร้างถนนคอนกรีตเสริมเหล็ก สายบ้านนายแดง - บ้านนายโพธิ์(ทิศใต้) หมู่ที่ 16 บ้านดอนนิมาน	3	2	องค์การบริหารส่วนตำบลสระคู	496,000	-	-	-	-	496,000
948	ก่อสร้างถนนคอนกรีตเสริมเหล็ก สายหลังวัดบ้านดอนนิมาน หมู่ที่ 16 บ้านดอนนิมาน	3	2	องค์การบริหารส่วนตำบลสระคู	496,000	-	-	-	-	496,000
949	ก่อสร้างถนนคอนกรีตเสริมเหล็ก สายไปบ้านหมอต้า หมู่ที่ 17 บ้านหนองข่า	3	2	องค์การบริหารส่วนตำบลสระคู	-	-	-	-	489,000	489,000
950	ก่อสร้างถนนคอนกรีตเสริมเหล็ก สายหนองข่า - โนนบ้านร้าง หมู่ที่ 17 บ้านหนองข่า	3	2	องค์การบริหารส่วนตำบลสระคู	-	-	-	-	496,000	496,000
951	ก่อสร้างถนนคอนกรีตเสริมเหล็ก สายวัดป่าสังฆาราม หมู่ที่ 17 บ้านหนองข่า	3	2	องค์การบริหารส่วนตำบลสระคู	-	-	-	-	498,000	498,000
952	ก่อสร้างถนนคอนกรีตเสริมเหล็กสายจากถนนลาดยาง รอ. 3014(บ้านกุ่ม-บ้านเมืองบัว) - วัดบ้านดอนสังข์ หมู่ที่ 18 บ้านดอนสังข์	3	2	องค์การบริหารส่วนตำบลสระคู	-	-	-	496,000	-	496,000
953	ก่อสร้างถนนคอนกรีตเสริมเหล็ก ขยายบ้านนายจรดเดช สุขบำรุง หมู่ที่ 18 บ้านดอนสังข์	3	2	องค์การบริหารส่วนตำบลสระคู	-	-	-	498,000	-	498,000
954	ก่อสร้างถนนคอนกรีตเสริมเหล็ก สายหน้าวัดบ้านโพนครกน้อย - หนองโพธิ์ หมู่ที่ 19 บ้านโพนครกน้อย	3	2	องค์การบริหารส่วนตำบลสระคู	-	-	496,000	-	-	496,000
955	ก่อสร้างถนนคอนกรีตเสริมเหล็ก สายบ้านโพนครกน้อย - ถนนลาดยาง(สระสี่เหลี่ยม) หมู่ที่ 19 บ้านโพนครกน้อย	3	2	องค์การบริหารส่วนตำบลสระคู	-	-	498,000	-	-	498,000
956	ก่อสร้างถนนคอนกรีตเสริมเหล็ก ขยายตอนกลาง หมู่ที่ 20 บ้านสระคู(คู่มากลางเมืองใหม่)	3	2	องค์การบริหารส่วนตำบลสระคู	-	-	496,000	-	-	496,000
957	ก่อสร้างถนนคอนกรีตเสริมเหล็ก ขยายบ้านนายสุวรรณ สังขศิลา หมู่ที่ 20 บ้านสระคู(คู่มากลางเมืองใหม่)	3	2	องค์การบริหารส่วนตำบลสระคู	-	-	499,000	-	-	499,000
958	ก่อสร้างถนนคอนกรีตเสริมเหล็ก ขยายทางพรวนล้อมอเตอร์ฝั่งสายคอนกรีต หมู่ที่ 20 บ้านสระคู(คู่มากลางเมืองใหม่)	3	2	องค์การบริหารส่วนตำบลสระคู	499,000	-	-	-	-	499,000
959	ก่อสร้างถนนคอนกรีตเสริมเหล็ก ขยายบ้านนายบาล โตนองหว้า หมู่ที่ 21 บ้านกุ่มน้อยพัฒนา	3	2	องค์การบริหารส่วนตำบลสระคู	496,000	-	-	-	-	496,000
960	ก่อสร้างถนนคอนกรีตเสริมเหล็ก สายจากที่นายสมพงษ์ คำดีถนนลาดยาง รอ.3014(บ้านกุ่ม-บ้านเมืองบัว) หมู่ที่ 21 บ้านกุ่มน้อยพัฒนา	3	2	องค์การบริหารส่วนตำบลสระคู	496,000	-	-	-	-	496,000
961	ก่อสร้างถนนคอนกรีตเสริมเหล็ก รอ.ถ.16304 จากสายบ้านแนว หมู่ที่ 8 ตำบลสระคู ไปถึงสายบ้านดงเมือง ตำบล เมืองทุ่ง	3	2	องค์การบริหารส่วนตำบลสระคู	9,962,000	-	-	-	-	9,962,000
962	บำรุงรักษาถนน (ไฟฟ้าแสงสว่างและไฟสัญญาณจราจร) หมู่ที่ 4บ้านหนองแวง 7ฟาร์มหญ้า หมู่ที่ 5 (เขตตำบลหัวช้าง)	3	2	องค์การบริหารส่วนตำบลห้วยหินลาด	-	5,000,000	-	-	-	5,000,000
963	บำรุงรักษาถนน(ไฟฟ้าแสงสว่างและไฟสัญญาณจราจร) หมู่ที่ 5บ้านคำแม่แสง หนองพังคี (เขตตำบลหัวโตน)	3	2	องค์การบริหารส่วนตำบลห้วยหินลาด	-	5,000,000	-	-	-	5,000,000
964	ก่อสร้างถนน คลส.บ้านหนองแล้ง ถึงบ้านหนองแวง หมู่ที่ 4 ถนนเส้นไปโรงขมิ้น เป็นตันไป	3	2	องค์การบริหารส่วนตำบลห้วยหินลาด	-	16,000,000	-	-	-	16,000,000
965	ก่อสร้างถนน คลส.บ้านหนองแล้ง ถึงบ้านคำแม่แสง หมู่ที่ 5	3	2	องค์การบริหารส่วนตำบลห้วยหินลาด	8,000,000	-	-	-	-	8,000,000
966	ก่อสร้างถนน คลส. บ้านน้ำเที่ยง หมู่ที่ 8 ถึงบ้านหนองบัว หมู่ที่ 6	3	2	องค์การบริหารส่วนตำบลห้วยหินลาด	-	-	6,256,000	-	-	6,256,000
967	ก่อสร้างถนนคอนกรีตเสริมเหล็ก บ้านหนองอาราม หมู่ที่ 3 ต.บ้านดู่ - บ้านโนนค้อ ต.ขี้เหล็ก และติดตั้งไฟส่องสว่างโคมไฟถนนแอลอีดี แบบใช้พลังงานเซลล์จากแสงอาทิตย์ (ผลงานนวัตกรรมไทย รหัส 07020019) จำนวน 9 ชุด	3	2	องค์การบริหารส่วนตำบลบ้านดู่	-	-	3,153,000	-	-	3,153,000
968	ก่อสร้างถนนคอนกรีตเสริมเหล็ก บ้านห้วยน้ำ หมู่ที่ 8 ไปเชื่อมทางหลวงแผ่นดินสาย 215 และติดตั้งไฟส่องสว่างโคมไฟถนนแอลอีดี แบบใช้พลังงานเซลล์จากแสงอาทิตย์ (ผลงานนวัตกรรมไทย รหัส 07020019) จำนวน 6 ชุด	3	2	องค์การบริหารส่วนตำบลบ้านดู่	-	-	1,986,000	-	-	1,986,000
969	โครงการก่อสร้างถนนคอนกรีตเสริมเหล็ก บ้านดงเมืองจอก หมู่ที่ 6 ต.บ้านดู่ - บ้านขุนเงิน ต.หนองบัว และติดตั้งไฟส่องสว่างโคมไฟถนนแอลอีดี แบบใช้พลังงานเซลล์จากแสงอาทิตย์ (ผลงานนวัตกรรมไทย รหัส 07020019) จำนวน 11 ชุด	3	2	องค์การบริหารส่วนตำบลบ้านดู่	-	-	-	3,315,000	-	3,315,000
970	โครงการติดตั้งแสงสว่างเพื่อเชื่อมต่อเส้นทางขนส่งสินค้า ภายใน ต.บ้านดู่	3	2	องค์การบริหารส่วนตำบลบ้านดู่	-	-	-	7,728,000	-	7,728,000
971	โครงการเสริมผิวทางแอสฟัลท์ติกคอนกรีต สายบ้านผักแว่น หมู่ที่ 8, 12	3	2	เทศบาลตำบลผักแว่น	-	475,500	-	-	-	475,500
972	โครงการเสริมผิวทางแอสฟัลท์ติกคอนกรีต สายบ้านบาก หมู่ที่ 6 ไปบ้านไต้มน หมู่ที่ 3	3	2	เทศบาลตำบลผักแว่น	-	1,119,289	-	-	-	1,119,289
973	โครงการเสริมผิวทางแอสฟัลท์ติกคอนกรีต สายบ้านคางสูง หมู่ที่ 1	3	2	เทศบาลตำบลผักแว่น	-	426,482	-	-	-	426,482

บัญชีรายการชุดโครงการ (Project Idea)					งบประมาณดำเนินการ					
ลำดับที่	แผนงาน /โครงการ	แหล่ง งปม.	ยุทธศาสตร์ ชาติ	หน่วยดำเนินการ	พ.ศ. 2566	พ.ศ. 2567	พ.ศ. 2568	พ.ศ. 2569	พ.ศ. 2570	พ.ศ. 2566 - 2570
974	โครงการเสริมผิวทางแอสฟัลต์ติกคอนกรีต สายบ้านดงเค็ง หมู่ที่ 9	3	2	เทศบาลตำบลก้นแก้ว	-	755,323	-	-	-	755,323
975	โครงการเสริมผิวทางแอสฟัลต์ติกคอนกรีต สายบ้านโนนเชียง บึง หมู่ที่ 4	3	2	เทศบาลตำบลก้นแก้ว	-	-	527,139	-	-	527,139
976	โครงการเสริมผิวทางแอสฟัลต์ติกคอนกรีต สายบ้านผักแว่น หมู่ที่ 8	3	2	เทศบาลตำบลก้นแก้ว	-	-	489,393	-	-	489,393
977	โครงการเสริมผิวทางแอสฟัลต์ติกคอนกรีต สายบ้านดงเครือวัลย์ หมู่ที่ 7	3	2	เทศบาลตำบลก้นแก้ว	-	-	-	579,173	-	579,173
978	ก่อสร้างท่อระบายน้ำ คลส. พร้อมบ่อพัก และถนนคลส. หมู่ที่ 5, 6, 18 ตำบลหนองเมือง	3	2	องค์การบริหารส่วนตำบลหนองเมือง	9,998,000	-	-	-	-	9,998,000
979	ก่อสร้างถนนคอนกรีตเสริมเหล็กสายบ้านหนองหินม.11 - บ้านหนองงู ม.7 ตำบลหนองแวง	3	2	องค์การบริหารส่วนตำบลหนองแวง	5,300,000	-	-	-	-	5,300,000
980	ก่อสร้างถนนคอนกรีตเสริมเหล็กสายบ้านพลาญชัย ม.15 - บ้านโคกสาย ม.14 ต.หนองแวง	3	2	องค์การบริหารส่วนตำบลหนองแวง	1,400,000	-	-	-	-	1,400,000
981	ปรับปรุงผิวจราจรแอสฟัลต์ติก ถนนภายในหมู่บ้าน บ้านโคกสาย ม.14 ตำบลหนองแวง	3	2	องค์การบริหารส่วนตำบลหนองแวง	700,000	-	-	-	-	700,000
982	ปรับปรุงผิวจราจรแอสฟัลต์ติก ถนนสายบ้านพลาญชัย ม.15 ถึง โรงเรียนหนองงู ตำบลหนองแวง	3	2	องค์การบริหารส่วนตำบลหนองแวง	530,000	-	-	-	-	530,000
983	ปรับปรุงผิวจราจรแอสฟัลต์ติก ถนนสายบ้านขี้เหล็ก หมู่ที่ 9 ถึง บ้านแวง ม.13 ตำบลหนองแวง	3	2	องค์การบริหารส่วนตำบลหนองแวง	1,000,000	-	-	-	-	1,000,000
984	ก่อสร้างถนนลาดยาง ม.2 ตำบลหนองแก้ว	3	2	องค์การบริหารส่วนตำบลหนองแก้ว	3,000,000	-	-	-	-	3,000,000
985	ก่อสร้างถนนลาดยาง หมู่ที่ 4 ถึงหมู่ที่ 13 ตำบลหนองแก้ว	3	2	องค์การบริหารส่วนตำบลหนองแก้ว	2,000,000	-	-	-	-	2,000,000
986	โครงการปรับปรุงภูมิทัศน์บึงสีชื่อกิจกรรมที่ 1 ก่อสร้างถนนคอนกรีตเสริมเหล็ก ถนนสายข้างบึงสีชื่อกิจกรรมที่ 1 จุดเริ่มต้นจากถนน คลส. เดิมข้างสถานีประปาหมู่บ้านไปตามถนนข้างบึงสีชื่อกิจกรรมที่ 1 ขนาด 5.00 เมตร ยาว 830 เมตร หนา 0.15 เมตร หรือมีปริมาณคอนกรีตไม่น้อยกว่า 3850 ตารางเมตร พร้อมลู	3	2	องค์การบริหารส่วนตำบลบึงนคร	3,300,000	-	-	-	-	3,300,000
987	ก่อสร้างรางระบายน้ำแบบตัวรูปพร้อมฝาดัด บ้านอิติเย หมู่ที่ 5 ขนาดกว้าง 0.60 เมตร	3	2	องค์การบริหารส่วนตำบลบึงนคร	1,465,000	-	-	-	-	1,465,000
988	ปรับปรุงภูมิทัศน์บริเวณเกาะกลางหนองสี ต.หนองสี อ. ร้อยเอ็ด	3	2	เทศบาลตำบลหนองสี	-	10,000,000	-	-	-	10,000,000
989	ก่อสร้างถนนคอนกรีตเสริมเหล็ก บ้านสีสุก หมู่ 5ต.ตูกิ่ง อ.หนองสี จ.ร้อยเอ็ดผิวจราจรกว้าง 4.00 เมตร ยาว 950.00 เมตร หนา 0.15 เมตร หรือมีพื้นที่ คลส.รวมไม่น้อยกว่า 3,800.00 ตร.ม.	3	2	องค์การบริหารส่วนตำบลตูกิ่ง	-	2,500,000	-	-	-	2,500,000
990	ซ่อมแซมถนนลูกรัง บ้านม่วงหวาน หมู่ 12ต.เด่นราษฎร์ อ.หนองสี จ.ร้อยเอ็ดซ่อมแซมถนนลูกรัง บ.ม่วงหวาน ม.12 ต.เด่นราษฎร์ - ลำน้ำเสียว ต. ศรีสว่าง อ.โพนทราย กว้าง 6 เมตร ยาว 1290 เมตร	3	2	องค์การบริหารส่วนตำบลเด่นราษฎร์	-	527,000	-	-	-	527,000
991	ซ่อมแซมถนนลูกรัง บ้านดงเย็น หมู่ 4ต.เด่นราษฎร์ อ.หนองสี จ.ร้อยเอ็ดซ่อมแซมถนนลูกรังสาย บ.ดงเย็น ม.4 ต.เด่นราษฎร์ - ฝายน้ำล้น บ.พญาหนอง ต.จำปาขัน อ.สุวรรณภูมิ กว้าง 6 เมตร ยาว 2250 เมตร	3	2	องค์การบริหารส่วนตำบลเด่นราษฎร์	-	887,000	-	-	-	887,000
992	ก่อสร้างถนนคอนกรีตเสริมเหล็ก บ้านสาวแห หมู่ 5ต.สาวแห อ.หนองสี จ.ร้อยเอ็ด	3	2	องค์การบริหารส่วนตำบลสาวแห	-	7,875,000	-	-	-	7,875,000
993	ก่อสร้างศูนย์พัฒนาคุณภาพชีวิตผู้สูงอายุและคนพิการ ต.สาวแห อ.หนองสี จ.ร้อยเอ็ด	3	2	องค์การบริหารส่วนตำบลสาวแห	-	2,000,000	-	-	-	2,000,000
994	โครงการปรับปรุงภูมิทัศน์หนองจอกเป็นสวนสาธารณะเป็นแหล่งพักผ่อน ออกกำลังกายของประชาชนตำบลสีเหล็ก หมู่ที่ 4 บ้านสีเหล็ก จ.ร้อยเอ็ด	3	2	องค์การบริหารส่วนตำบลสีเหล็ก	-	1,000,000	1,000,000	1,000,000	1,000,000	4,000,000
995	โครงการปรับปรุงภูมิทัศน์หนองแสงเป็นสวนสาธารณะ (บริเวณที่ว่าง) เป็นแหล่งพักผ่อน ออกกำลังกายของประชาชนตำบลสีเหล็ก จ.ร้อยเอ็ด	3	2	องค์การบริหารส่วนตำบลสีเหล็ก	-	1,500,000	1,500,000	1,500,000	1,500,000	6,000,000
996	โครงการปรับปรุงภูมิทัศน์หนองขามเป็นสวนสาธารณะเป็นแหล่งพักผ่อน ออกกำลังกายของประชาชนตำบลสีเหล็ก (หมู่ 6 บ้านขามเปือม) จ.ร้อยเอ็ด	3	2	องค์การบริหารส่วนตำบลสีเหล็ก	-	1,000,000	1,000,000	1,000,000	1,000,000	4,000,000
997	โครงการปรับปรุงภูมิทัศน์ที่สาธารณะเป็นสวนสาธารณะเป็นแหล่งพักผ่อน ออกกำลังกายของประชาชนตำบลสีเหล็ก (หมู่ 7 บ้านนาแค) จ.ร้อยเอ็ด	3	2	องค์การบริหารส่วนตำบลสีเหล็ก	-	1,000,000	1,000,000	1,000,000	1,000,000	4,000,000
998	ก่อสร้างถนนคอนกรีตเสริมเหล็ก สายบ้านหนองอ่างพัฒนา หมู่ที่ 11 ตำบลกำแพง อำเภอกะทือร้อยเอ็ด - สะพานข้ามลำน้ำเตาเชื่อมบ้านบักดู หมู่ที่ 2 ตำบลโนนสวรรค์ อำเภอปทุมรัตน์ จังหวัดร้อยเอ็ด จ.ร้อยเอ็ดขนาดผิวจราจร กว้าง 5.00 ม. ยาว 1,050 ม. หนา 0.15 ม.	3	2	องค์การบริหารส่วนจังหวัดร้อยเอ็ด	-	3,474,000	-	-	-	3,474,000
999	ก่อสร้างถนนลาดยาง สายบ้านโพนเงิน หมู่ที่ 4 ตำบลเมืองบัว - บ้านหนองพระบาง หมู่ที่ 8 ตำบลกำแพง อำเภอกะทือร้อยเอ็ด จังหวัดร้อยเอ็ด จ.ร้อยเอ็ดขนาดผิวจราจร กว้าง 5.00 ม. ยาว 2,600 ม. หนา 0.04 ม.	3	2	องค์การบริหารส่วนจังหวัดร้อยเอ็ด	-	9,126,000	-	-	-	9,126,000
1,000	ปรับปรุงถนนลาดยาง สายบ้านเหล่างาม หมู่ที่ 9 ตำบลเมืองบัว - บ้านสมแคน หมู่ที่ 6 ตำบลกุลาสิงห์ อำเภอกะทือร้อยเอ็ด จังหวัดร้อยเอ็ด จ.ร้อยเอ็ดขนาดผิวจราจร กว้าง 5.00 ม. ยาว 2,400 ม. หนา 0.04 ม.	3	2	องค์การบริหารส่วนจังหวัดร้อยเอ็ด	-	4,204,000	-	-	-	4,204,000

บัญชีรายการชุดโครงการ (Project Idea)					งบประมาณดำเนินการ					
ลำดับที่	แผนงาน /โครงการ	แหล่ง งบประมาณ	ยุทธศาสตร์ ชาติ	หน่วยดำเนินการ	พ.ศ. 2566	พ.ศ. 2567	พ.ศ. 2568	พ.ศ. 2569	พ.ศ. 2570	พ.ศ. 2566 - 2570
1,001	ปรับปรุงถนนลาดยางแอสฟัลต์คอนกรีต สายจากแยกถนน ทางหลวงชนบท รพ.3014 บ้านโคกศรีงาม หมู่ที่ 11 ตำบลกู่กา สิงห์ - บ้านหัวง่าแพง หมู่ที่ 7,12 ตำบลเมืองบัว อำเภอ เกษตรวิสัย จังหวัดร้อยเอ็ด ขนาดผิวจราจร กว้าง 5.00 ม. ยาว 2,000 ม. จ.ร้อยเอ็ด	3	2	องค์การบริหารส่วน จังหวัดร้อยเอ็ด	-	3,754,000	-	-	-	3,754,000
1,002	ปรับปรุงถนนลาดยางแอสฟัลต์คอนกรีตสายจากแยกถนน ทางหลวงชนบท รพ 3014 บ้านม่วง หมู่ที่ 8 ตำบลกู่กาสิงห์ - บ้านโพธิ์ทอง หมู่ที่ 17 ตำบลเกษตรวิสัย อำเภอเกษตร วิสัย จังหวัดร้อยเอ็ด ขนาดผิวจราจร กว้าง 5.00 ม. ยาว 2,000 ม. จ.ร้อยเอ็ด	3	2	องค์การบริหารส่วน จังหวัดร้อยเอ็ด	-	3,743,000	-	-	-	3,743,000
1,003	ก่อสร้างถนนคอนกรีตเสริมเหล็ก สายบ้านน้อยพัฒนา หมู่ที่ 9 ตำบลคงใหญ่ - บ้านโนนหิน หมู่ที่ 1 ตำบลสูงทอง อำเภอเกษตรวิสัย จังหวัดร้อยเอ็ด ขนาดผิวจราจร กว้าง 6.00 ม. ยาว 2,312 ม. จ.ร้อยเอ็ด	3	2	องค์การบริหารส่วน จังหวัดร้อยเอ็ด	-	6,430,000	-	-	-	6,430,000
1,004	ก่อสร้างถนนคอนกรีตเสริมเหล็ก สายบ้านเขาตะคลอง หมู่ที่ 2 ตำบลสูงทอง อำเภอเกษตรวิสัย จังหวัดร้อยเอ็ด - บ้านโนน ไร่ หมู่ที่ 9 ตำบลชุมพลบุรี อำเภอชุมพลบุรี จังหวัดสุรินทร์ ขนาดผิวจราจร กว้าง 6.00 ม. ยาว 174 ม. หน้า 0.15 ม. จ. ร้อยเอ็ด	3	2	องค์การบริหารส่วน จังหวัดร้อยเอ็ด	-	564,000	-	-	-	564,000
1,005	ก่อสร้างรางระบายน้ำคอนกรีตรูปตัวยู สายถนนทุ่งทองลงไป ทางสระแก เริ่มจากที่ระบายน้ำเดิมในเขต ทต.กู่กาสิงห์ - คลองสาขาแรกของคลองห้วยฮ้อยในเขต อบต.กู่กาสิงห์ อำเภอ เกษตรวิสัย จังหวัดร้อยเอ็ด รางระบายน้ำรูปตัวยู เส้นผ่าน ศูนย์กลางกว้าง 0.40 ม. ลึก 0.80 ม. ยาวรวม	3	2	องค์การบริหารส่วน จังหวัดร้อยเอ็ด	-	2,251,000	-	-	-	2,251,000
1,006	ก่อสร้างที่ระบายน้ำและผิวจราจร สายถนนโยธาธิการเหล่า หลวง จากสี่แยกถนนปี่ฆานนท์ (ทต.เกษตรวิสัย) - บ้าน หนองแวง หมู่ที่ 9 (อบต.เกษตรวิสัย) ตำบลเกษตรวิสัย อำเภอ เกษตรวิสัย จังหวัดร้อยเอ็ด ท่อ ค.ส.ล. เส้นผ่านศูนย์กลาง 1.20 ม. และบ่อพักยาวรวม 252 ม. พร้อมผิวจราจร	3	2	องค์การบริหารส่วน จังหวัดร้อยเอ็ด	-	11,060,000	-	-	-	11,060,000
1,007	ก่อสร้างถนนคอนกรีตเสริมเหล็ก สายบ้านหัวดอนชาต หมู่ที่ 4 ตำบลบ้านฝาง - ลำห้วยแล้ง - บ้านสองห้อง หมู่ที่ 6 ตำบล โนนสว่าง อำเภอเกษตรวิสัย จังหวัดร้อยเอ็ด ขนาดผิวจราจร กว้าง 5.00 ม. ยาว 435 ม. หน้า 0.15 ม. จ.ร้อยเอ็ด	3	2	องค์การบริหารส่วน จังหวัดร้อยเอ็ด	-	1,412,000	-	-	-	1,412,000
1,008	ก่อสร้างถนนคอนกรีตเสริมเหล็ก สายบ้านสองห้อง หมู่ที่ 6 ตำบลโนนสว่าง - บ้านหัวดอนชาต หมู่ที่ 4 ตำบลบ้านฝาง อำเภอเกษตรวิสัย จังหวัดร้อยเอ็ด ขนาดผิวจราจร กว้าง 5.00 ม. ยาว 2,245 ม. หน้า 0.15 ม. จ.ร้อยเอ็ด	3	2	องค์การบริหารส่วน จังหวัดร้อยเอ็ด	-	6,333,500	-	-	-	6,333,500
1,009	ก่อสร้างถนนคอนกรีตเสริมเหล็ก สายบ้านสระพังทอง หมู่ที่ 13 ตำบลโนนสว่าง จ.ร้อยเอ็ดบ้านหัวดอนชาต หมู่ที่ 4 ตำบลบ้านฝาง อำเภอเกษตรวิสัย จังหวัดร้อยเอ็ด ขนาดผิว จราจร กว้าง 5.00 ม. ยาว 2,830 ม. หน้า 0.15 ม.	3	2	องค์การบริหารส่วน จังหวัดร้อยเอ็ด	-	7,984,700	-	-	-	7,984,700
1,010	ก่อสร้างถนนลาดยาง Asphaltic Concrete สายบ้านข่าน้อย หมู่ที่ 8 ตำบลโพธิ์สูง จ.ร้อยเอ็ดบ้านโคกกลาง หมู่ที่ 8 ตำบลหนองแคน อำเภอปทุมรัตน์ จังหวัดร้อยเอ็ด ขนาดผิว จราจร กว้าง 5.00 ม. ยาว 790 ม. หน้า 0.04 ม.	3	2	องค์การบริหารส่วน จังหวัดร้อยเอ็ด	-	3,695,000	-	-	-	3,695,000
1,011	ก่อสร้างถนนลาดยาง Asphaltic Concrete สายบ้านโคกก่อ หมู่ที่ 5 ตำบลโพธิ์สูง จ.ร้อยเอ็ด - บ้านขามเป็ม หมู่ที่ 6 ตำบลสีเหล็ก อำเภอเกษตรวิสัย จังหวัดร้อยเอ็ด ขนาดผิว จราจร กว้าง 5.00 ม. ยาว 873 ม. หน้า 0.04 ม.	3	2	องค์การบริหารส่วน จังหวัดร้อยเอ็ด	-	4,167,000	-	-	-	4,167,000
1,012	ก่อสร้างถนนคอนกรีตเสริมเหล็ก สายบ้านโคกเพ็ก หมู่ที่ 4 ตำบลคอกก้ออำเภอปทุมรัตน์ จังหวัดร้อยเอ็ด จ.ร้อยเอ็ด - บ้านดงบัง หมู่ที่ 4 ตำบลดงบัง อำเภอนาคู จังหวัด มหาสารคาม ขนาดผิวจราจร กว้าง 5.00 ม. ยาว 1,300 ม. หน้า 0.15 ม.	3	2	องค์การบริหารส่วน จังหวัดร้อยเอ็ด	-	4,063,000	-	-	-	4,063,000
1,013	ก่อสร้างถนนคอนกรีตเสริมเหล็ก สายบ้านคูใหญ่ หมู่ที่ 3 ตำบลหนองแคน - บ้านข่าน้อย หมู่ที่ 8 ตำบลโพธิ์สูง อำเภอ ปทุมรัตน์ จังหวัดร้อยเอ็ด ขนาดผิวจราจร กว้าง 5.00 ม. ยาว 1,000 ม. หน้า 0.15 ม. จ.ร้อยเอ็ด - บ้านข่าน้อย หมู่ที่ 8 ตำบลโพธิ์สูง อำเภอปทุมรัตน์ จังหวัดร้อยเอ็ด	3	2	องค์การบริหารส่วน จังหวัดร้อยเอ็ด	-	3,224,000	-	-	-	3,224,000
1,014	ก่อสร้างถนนลาดยางแอสฟัลต์ติกคอนกรีต (โดยวิธี Pavement in-Place Recycling) สายบ้านดอนตู หมู่ที่ 8 ตำบลบัวแดง จ.ร้อยเอ็ด - บ้านหนองส่วย หมู่ที่ 8 ตำบล โนนสำราญ อำเภอปทุมรัตน์ จังหวัดร้อยเอ็ด ขนาดผิวจราจร กว้าง 5.00 ม. ยาว 2,500 ม. หน้า 0.04 ม.	3	2	องค์การบริหารส่วน จังหวัดร้อยเอ็ด	-	7,970,000	-	-	-	7,970,000
1,015	ก่อสร้างถนนลาดยางแอสฟัลต์ติกคอนกรีต (โดยวิธี Pavement in-Place Recycling) สายบ้านดอนตู หมู่ที่ 8 ตำบลบัวแดง จ.ร้อยเอ็ด - บ้านหนองพู่รังกา หมู่ที่ 4 ตำบลสระบัว อำเภอปทุมรัตน์ จังหวัดร้อยเอ็ด ขนาดผิวจราจร กว้าง 5.00 ม. ยาว 3,100 ม. หน้า 0.04 ม.	3	2	องค์การบริหารส่วน จังหวัดร้อยเอ็ด	-	9,510,000	-	-	-	9,510,000

บัญชีรายการชุดโครงการ (Project Idea)					งบประมาณดำเนินการ					
ลำดับที่	แผนงาน /โครงการ	แหล่ง งบประมาณ	ยุทธศาสตร์ ชาติ	หน่วยดำเนินการ	พ.ศ. 2566	พ.ศ. 2567	พ.ศ. 2568	พ.ศ. 2569	พ.ศ. 2570	พ.ศ. 2566 - 2570
1,016	ก่อสร้างถนนลาดยาง สายบ้านสะแบง หมู่ที่ 2 ตำบลสระบัว อำเภอปทุมรัตน์ จังหวัดร้อยเอ็ด จ.ร้อยเอ็ด- ตำบลเมืองเดา อำเภอพยัคฆภูมิพิสัย จังหวัดมหาสารคาม ขนาดผิวจราจร กว้าง 5.00 ม. ยาว 1,900 ม. หน้า 0.04 ม.	3	2	องค์การบริหารส่วนจังหวัดร้อยเอ็ด	-	6,090,000	-	-	-	6,090,000
1,017	ก่อสร้างถนนลาดยาง สายบ้านหนองมะเขือ หมู่ที่ 9 ตำบลสระบัว - ทางหลวงชนบทสายบ้านจวนใต้ จ.ร้อยเอ็ด- บ้านแสนสี อำเภอปทุมรัตน์ จังหวัดร้อยเอ็ด ขนาดผิวจราจร กว้าง 5.00 ม. ยาว 1,840 ม. หน้า 0.04 ม.	3	2	องค์การบริหารส่วนจังหวัดร้อยเอ็ด	-	5,900,000	-	-	-	5,900,000
1,018	ก่อสร้างถนนคอนกรีตเสริมเหล็ก สายเลิงเตาเสื่อ บ้านนาแค หมู่ที่ 7 ตำบลสีเหล็ก อำเภอปทุมรัตน์ จ.ร้อยเอ็ด - บ้านยางจ้อง หมู่ที่ 1 ตำบลน้ำอ้อม อำเภอเกษตรวิสัย จังหวัดร้อยเอ็ด ขนาดผิวจราจร กว้าง 5.00 ม. ยาว 2,395 ม. หน้า 0.15 ม.	3	2	องค์การบริหารส่วนจังหวัดร้อยเอ็ด	-	7,070,000	-	-	-	7,070,000
1,019	ก่อสร้างถนนคอนกรีตเสริมเหล็ก ถนนสายแยก ทล.202 สาย โพนบักขา บ้านชีเหล็ก หมู่ที่ 1 ตำบลสีเหล็ก จ.ร้อยเอ็ด - บ้านบักคู้ หมู่ที่ 2 ตำบลโนนสวรรค์ อำเภอปทุมรัตน์ จังหวัดร้อยเอ็ด ขนาดผิวจราจร กว้าง 5.00 ม. ยาว 3,530 ม. หน้า 0.15 ม.	3	2	องค์การบริหารส่วนจังหวัดร้อยเอ็ด	-	10,473,000	-	-	-	10,473,000
1,020	ก่อสร้างถนนลาดยาง สายบ้านโนนสวรรค์ หมู่ที่ 14 ตำบลโนนสวรรค์ อำเภอปทุมรัตน์ จ.ร้อยเอ็ด - สะพานลำน้ำเตา บ้านหนองไผ่ล้อม หมู่ที่ 9 ตำบลทุ่งพวง อำเภอเกษตรวิสัย จังหวัดร้อยเอ็ด ขนาดผิวจราจร กว้าง 5.00 ม.	3	2	องค์การบริหารส่วนจังหวัดร้อยเอ็ด	-	5,680,000	-	-	-	5,680,000
1,021	ก่อสร้างถนนลาดยาง สายบ้านหนองม่วง หมู่ที่ 11 ตำบลโนนสวรรค์ จ.ร้อยเอ็ด- บ้านหนองผู้รังกา หมู่ที่ 4 ตำบลสระบัว อำเภอปทุมรัตน์ จังหวัดร้อยเอ็ด ขนาดผิวจราจร กว้าง 5.00 ม. ยาว 1,850 ม. หน้า 0.04 ม.	3	2	องค์การบริหารส่วนจังหวัดร้อยเอ็ด	-	5,840,000	-	-	-	5,840,000
1,022	ก่อสร้างถนนลาดยางแอสฟัลติกคอนกรีต (โดยวิธี Pavement in-Place Recycling) สายบ้านโนนโพธิ์ หมู่ที่ 5 ตำบลโนนสง่า จ.ร้อยเอ็ด- บ้านตาจ้อย หมู่ที่ 12 ตำบลดอกลำ อำเภอปทุมรัตน์ จังหวัดร้อยเอ็ด ขนาดผิวจราจร กว้าง 5.00 ม. ยาว 2,000 ม. หน้า 0.04 ม.	3	2	องค์การบริหารส่วนจังหวัดร้อยเอ็ด	-	6,488,400	-	-	-	6,488,400
1,023	ก่อสร้างถนนลาดยางแอสฟัลติกคอนกรีต (โดยวิธี Pavement in-Place Recycling) สายบ้านหนองส่วย หมู่ที่ 8 ตำบลโนนสง่า จ.ร้อยเอ็ด - บ้านเขวาคอก หมู่ที่ 7 ตำบลสระบัว อำเภอปทุมรัตน์ จังหวัดร้อยเอ็ด ขนาดผิวจราจร กว้าง 5.0 ม. ยาว 2,000 ม. หน้า 0.04 ม.	3	2	องค์การบริหารส่วนจังหวัดร้อยเอ็ด	-	6,488,400	-	-	-	6,488,400
1,024	ก่อสร้างถนนคอนกรีตเสริมเหล็ก สายบ้านโคกนาค่า หมู่ที่ 10 ตำบลอุ้มเม่า อำเภอโพนทอง จ.ร้อยเอ็ด- บ้านหนองแสง หมู่ที่ 5 ตำบลบัวคำ อำเภอโพธิ์ชัย จังหวัดร้อยเอ็ด ขนาดผิวจราจร กว้าง 5.00 ม. ยาว 1,162 ม. หน้า 0.15 ม.	3	2	องค์การบริหารส่วนจังหวัดร้อยเอ็ด	-	3,249,000	-	-	-	3,249,000
1,025	ปรับปรุงถนนลาดยางผิวจราจรแอสฟัลติกคอนกรีต สายบ้านโหมสถานี หมู่ที่ 11 ตำบลสว่าง จ.ร้อยเอ็ด- สามแยกทางหลวงแผ่นดินหมายเลข 2136 บ้านกุดก่ง หมู่ที่ 4 ตำบลวังสามัคคี อำเภอโพนทอง จังหวัดร้อยเอ็ด ขนาดผิวจราจร กว้าง 5.00 ม. ยาว 2,500 ม. หน้า 0.05 ม.	3	2	องค์การบริหารส่วนจังหวัดร้อยเอ็ด	-	5,000,000	-	-	-	5,000,000
1,026	ปรับปรุงถนนลาดยางผิวทาง Asphaltic Concrete สายบ้านคำแซ่ หมู่ที่ 6 ตำบลแวง จ.ร้อยเอ็ด- บ้านบะเค หมู่ที่ 10 ตำบลโพธิ์ทอง อำเภอโพนทอง จังหวัดร้อยเอ็ด ขนาดผิวจราจร กว้าง 5.00 ม. ยาว 4,490 ม. หน้า 0.04 ม.	3	2	องค์การบริหารส่วนจังหวัดร้อยเอ็ด	-	8,109,000	-	-	-	8,109,000
1,027	ก่อสร้างถนนคอนกรีตเสริมเหล็ก สายบ้านคำขี้ หมู่ที่ 6 ตำบลแวง จ.ร้อยเอ็ด- บ้านบะเค หมู่ที่ 10 ตำบลโพธิ์ทอง อำเภอโพนทอง จังหวัดร้อยเอ็ด ขนาดผิวจราจร กว้าง 6.00 ม. ยาว 4,490 ม. หน้า 0.15 ม.	3	2	องค์การบริหารส่วนจังหวัดร้อยเอ็ด	-	13,513,000	-	-	-	13,513,000
1,028	ปรับปรุงผิวจราจรแอสฟัลติกคอนกรีต สายบ้านนาสีไล หมู่ที่ 3 ตำบลพรมสวรรค์ อำเภอโพนทอง - บ้านทุ่งประเสริฐ หมู่ที่ 13 ตำบลหนองขุ่นใหญ่ อำเภอหนองพอก จังหวัดร้อยเอ็ด ขนาดผิวจราจร กว้าง 5.00 ม. ยาว 3,000 ม. หน้า 0.04 ม.	3	2	องค์การบริหารส่วนจังหวัดร้อยเอ็ด	-	5,802,000	-	-	-	5,802,000
1,029	ปรับปรุงผิวจราจรแอสฟัลติกคอนกรีต สายบ้านหนองน้ำแดง หมู่ที่ 11 ตำบลพรมสวรรค์ จ.ร้อยเอ็ด - สามแยกบ้านพรมจรรย์สามัคคี หมู่ที่ 13 ตำบลโคกม่วง อำเภอโพนทอง จังหวัดร้อยเอ็ด ขนาดผิวจราจร กว้าง 5.00 ม. ยาว 2,380 ม. หน้า 0.04 ม.	3	2	องค์การบริหารส่วนจังหวัดร้อยเอ็ด	-	4,609,000	-	-	-	4,609,000
1,030	ก่อสร้างเสริมผิวลาดยางแอสฟัลติกคอนกรีต AC สายบ้านโคกสมบูรณ์ หมู่ที่ 2 ตำบลโนนชัยศรี จ.ร้อยเอ็ด- บ้านคำฝักกุด หมู่ที่ 10 ตำบลโพธิ์ศรีสว่าง อำเภอโพนทอง จังหวัดร้อยเอ็ด ขนาดผิวจราจร กว้าง 5.00 ม. ยาว 520 ม. หน้า 0.05 ม.	3	2	องค์การบริหารส่วนจังหวัดร้อยเอ็ด	-	2,581,800	-	-	-	2,581,800
1,031	ปรับปรุงเสริมผิวถนนแอสฟัลติกคอนกรีต บ้านตลาดค้อ หมู่ 1 ต.เกาะแก้ว อ.เสลภูมิ จ.ร้อยเอ็ดเริ่มจากสามแยกบ้านเปิดแม่สายทอง ไปทางทิศเหนือผ่านศาลาประชาคมหมู่บ้าน บ้านตลาดค้อ ม.1 ไปถึงสี่แยกหน้าวัดศาลาธรรม บ้านเหล่าแหลม ม. 6 ต.เกาะแก้ว อ.เสลภูมิ จ.ร้อยเอ็ด เสร	3	2	เทศบาลตำบลเกาะแก้ว	-	1,250,000	-	-	-	1,250,000

บัญชีรายการชุดโครงการ (Project Idea)					งบประมาณดำเนินการ					
ลำดับที่	แผนงาน /โครงการ	แหล่ง งปม.	ยุทธศาสตร์ ชาติ	หน่วยดำเนินการ	พ.ศ. 2566	พ.ศ. 2567	พ.ศ. 2568	พ.ศ. 2569	พ.ศ. 2570	พ.ศ. 2566 - 2570
1,032	เสริมผิวถนนแอสฟัลต์ติกคอนกรีต บ้านท่าสี่ หมู่ 3ต.เกาะแก้ว อ.เสลภูมิ จ.ร้อยเอ็ดเริ่มจากสี่แยกบึงน้ำขึ้นบ้านท่าสี่ บ้านนายสมพรภูมิพนาไปสิ้นสุด สะพานข้ามแม่น้ำชี ขนาดความกว้าง 4 เมตร ถนนยาว 2500 เมตร	3	2	เทศบาลตำบลเกาะแก้ว	-	2,500,000	-	-	-	2,500,000
1,033	เสริมผิวถนนแอสฟัลต์ติกคอนกรีต บ้านเหล่าแหม หมู่ 6ต.เกาะแก้ว อ.เสลภูมิ จ.ร้อยเอ็ดรห้ทางหลวงท้องถิ่น รอ.ถ. 06-0015 สายทางวัดเกาะแก้ว	3	2	เทศบาลตำบลเกาะแก้ว	-	904,000	-	-	-	904,000
1,034	ก่อสร้างถนน Asphalt Concrete สายบ้านหวน หมู่ที่ 6 ตำบลโนนชัยศรี อำเภอโพนทอง จ.ร้อยเอ็ด- บ้านหนองทุ่งขุม หมู่ที่ 8 ตำบลหนองหลวง อำเภอเสลภูมิ จังหวัดร้อยเอ็ด ขนาดผิวจราจร กว้าง 5.00 ม. ยาว 630 ม. หน้า 0.04 ม.	3	2	องค์การบริหารส่วนจังหวัดร้อยเอ็ด	-	2,213,000	-	-	-	2,213,000
1,035	ก่อสร้างถนนคอนกรีตเสริมเหล็ก สายบ้านโนนสามัคคี หมู่ที่ 11 ตำบลนาอุดม จ.ร้อยเอ็ด- บ้านโนนไร่ หมู่ที่ 16 ตำบลโพธิ์ทอง อำเภอโพนทอง จังหวัดร้อยเอ็ด ขนาดผิวจราจร กว้าง 6.00 ม. ยาว 135 ม. หน้า 0.15 ม.	3	2	องค์การบริหารส่วนจังหวัดร้อยเอ็ด	-	450,000	-	-	-	450,000
1,036	ก่อสร้างถนนลาดยางแอสฟัลต์ติกคอนกรีต โดยวิธี Pavement Recycling สายบ้านนาแพง หมู่ที่ 1 ตำบลนาอุดม จ.ร้อยเอ็ด- ถนนทางหลวงหมายเลข 2116 - บ้านหนองโพน หมู่ที่ 4 ตำบลลุ่มเม่า อำเภอโพนทอง จังหวัดร้อยเอ็ด ขนาดผิวจราจร กว้าง 6.00 ม. ยาว 3,269 ม. หน้า 0.05 ม.	3	2	องค์การบริหารส่วนจังหวัดร้อยเอ็ด	-	12,170,000	-	-	-	12,170,000
1,037	ก่อสร้างถนนลาดยางแอสฟัลต์ติกคอนกรีต โดยวิธี Pavement Recycling สายบ้านนาแพง หมู่ที่ 1 จ.ร้อยเอ็ด- บ้านสะอาดเจริญ หมู่ที่ 12 ตำบลนาอุดม อำเภอโพนทอง - บ้านบัวคำ หมู่ที่ 16 ตำบลบัวคำ อำเภอโพธิ์ชัย จังหวัดร้อยเอ็ด ขนาดผิวจราจร กว้าง 6.00 ม. ยาว 751 ม. หน้า 0.0	3	2	องค์การบริหารส่วนจังหวัดร้อยเอ็ด	-	2,800,000	-	-	-	2,800,000
1,038	ก่อสร้างถนนผิวลาดยาง Asphaltic Concrete สายบ้านใหม่โชคชัย หมู่ที่ 6 ตำบลวังสามัคคี อำเภอโพนทอง จ.ร้อยเอ็ด- บ้านวังใหญ่ หมู่ที่ 4 ตำบลกกโพธิ์ อำเภอหนองหงอ จังหวัดร้อยเอ็ด ขนาดผิวจราจร กว้าง 5.00 ม. ยาว 1,000 ม. หน้า 0.04 ม.	3	2	องค์การบริหารส่วนจังหวัดร้อยเอ็ด	-	7,698,000	-	-	-	7,698,000
1,039	ก่อสร้างถนนคอนกรีตเสริมเหล็ก บ้านน้ำจั้นน้อย หมู่ 8ต.บึงเกลือ อ.เสลภูมิ จ.ร้อยเอ็ดก่อสร้างถนนคอนกรีตเสริมเหล็ก รห้ทางหลวงท้องถิ่น รอ.ถ.120-03 สายทางบ้านน้ำจั้นน้อย ม.8 ถึงบ้านโนนสวรรค์ ม.3 กว้าง 6.00 เมตร ยาว 2000 เมตร หน้า 0.15 เมตร ไหล่ทางข้างละ 0.50 เม	3	2	องค์การบริหารส่วนตำบลบึงเกลือ	-	7,377,000	-	-	-	7,377,000
1,040	ก่อสร้างถนนคอนกรีตเสริมเหล็ก บ้านบ่อแก หมู่ 7ต.บึงเกลือ อ.เสลภูมิ จ.ร้อยเอ็ดก่อสร้างถนนคอนกรีตเสริมเหล็ก สายทางบ้านบ่อแก ม.7 - บ้านนางเหล็ก เทศบาลตำบลเมืองโพธิ์ กว้าง4.00- 6.00 เมตร ยาว 1500 เมตร หน้า 0.15 เมตร ไหล่ทางข้างละ 0.50 เมตร หรือมีพื้นที่ไม่น้อยกว่า	3	2	องค์การบริหารส่วนตำบลบึงเกลือ	-	5,049,000	-	-	-	5,049,000
1,041	ก่อสร้างถนนคอนกรีตเสริมเหล็ก บ้านดอนแก้ว หมู่ 9ต.วังหลวง อ.เสลภูมิ จ.ร้อยเอ็ดก่อสร้างถนนคอนกรีตเสริมเหล็ก สายรอบบ้านดอนแก้ว ผิวจราจรกว้าง 4.00 ม. ยาว 272.00 ม. หน้าเฉลี่ย 0.15 ม. ไหล่ทางลูกรังตามสภาพพื้นที่ หรือมีพื้นที่จราจรไม่น้อยกว่า 1088.00 ตร.ม.	3	2	เทศบาลตำบลวังหลวง	-	646,000	-	-	-	646,000
1,042	ก่อสร้างถนนคอนกรีตเสริมเหล็ก บ้านนาดี หมู่ 10ต.วังหลวง อ.เสลภูมิ จ.ร้อยเอ็ดก่อสร้างถนนคอนกรีตสายบ้านหนองขาม - บ้านนาดี หมู่ที่10 ผิวจราจรกว้าง 4.00 ม. ยาว 1400.00 ม. หน้าเฉลี่ย 0.15 ม. ไหล่ทางลูกรังตามสภาพพื้นที่ หรือมีพื้นที่จราจรไม่น้อยกว่า 5600.00 ตร.ม.	3	2	เทศบาลตำบลวังหลวง	-	3,327,000	-	-	-	3,327,000
1,043	ก่อสร้างถนนคอนกรีตเสริมเหล็ก บ้านท่าบ่อ หมู่ 11ต.วังหลวง อ.เสลภูมิ จ.ร้อยเอ็ดก่อสร้างถนนคอนกรีตเสริมเหล็กสายบ้านท่าบ่อ - บ้านป่าชี หมู่ 11 ผิวจราจรกว้าง 4.00 ม. ยาว 800.00 ม. หน้าเฉลี่ย 0.15 ม. ไหล่ทางลูกรังตามสภาพพื้นที่ หรือมีพื้นที่จราจรไม่น้อยกว่า 3200	3	2	เทศบาลตำบลวังหลวง	-	1,901,000	-	-	-	1,901,000
1,044	ก่อสร้างถนนคอนกรีตเสริมเหล็ก บ้านกกกอก หมู่ 10ต.วังหลวง อ.เสลภูมิ จ.ร้อยเอ็ดก่อสร้างถนนคอนกรีตเสริมเหล็กสายหนองฮีฮานเขียว - บ้านกกกอก หมู่ 10 สาย 1 ผิวจราจร กว้าง 5.00 ม. ยาว 500.00 ม. หน้าเฉลี่ย 0.15 ม. ไหล่ทางลูกรังตามสภาพพื้นที่ หรือมีพื้นที่จราจรไม่น้อย	3	2	เทศบาลตำบลวังหลวง	-	6,205,000	-	-	-	6,205,000
1,045	ก่อสร้างถนนคอนกรีตเสริมเหล็ก บ้านท่าบ่อ หมู่ 10ต.วังหลวง อ.เสลภูมิ จ.ร้อยเอ็ดก่อสร้างถนนคอนกรีตเสริมเหล็กสายหนองบ่อ - บ้านท่าบ่อ หมู่ที่ 10 ผิวจราจรกว้าง 4.00 ม. ยาว 1100.00 ม. หน้าเฉลี่ย 0.15 ม. ไหล่ทางลูกรังตามสภาพพื้นที่ หรือมีพื้นที่จราจรไม่น้อยกว่า 44	3	2	เทศบาลตำบลวังหลวง	-	2,614,000	-	-	-	2,614,000
1,046	ก่อสร้างถนนคอนกรีตเสริมเหล็ก บ้านหนองบึง หมู่ 4ต.บัวแดง อ.ปทุมรัตต์ จ.ร้อยเอ็ดโครงการก่อสร้างถนนคอนกรีตเสริมเหล็ก บ้านหนองบึง หมู่ที่ 4 เส้นทางจากบ้านหนองบึงไปบ้านดอกคำี ขนาดกว้าง 4 เมตร ยาว 3,0๐๐ เมตร	3	2	องค์การบริหารส่วนตำบลบัวแดง	-	5,760,000	-	-	-	5,760,000

บัญชีรายการชุดโครงการ (Project Idea)					งบประมาณดำเนินการ					
ลำดับที่	แผนงาน /โครงการ	แหล่ง งปม.	ยุทธศาสตร์ ชาติ	หน่วยดำเนินการ	พ.ศ. 2566	พ.ศ. 2567	พ.ศ. 2568	พ.ศ. 2569	พ.ศ. 2570	พ.ศ. 2566 - 2570
1,047	โครงการก่อสร้างถนนคอนกรีตเสริมเหล็ก บ้านหนองบึง หมู่ 4ต.บ้านแดง อ.ปทุมรัตน์ จ.ร้อยเอ็ดโครงการก่อสร้างถนนคอนกรีตเสริมเหล็ก บ้านหนองบึง หมู่ที่ 4 เส้นทางจากบ้านหนองบึงไปบ้านหนองแคน ขนาดกว้าง 5 เมตร ยาว 1,000 เมตร	3	2	องค์การบริหารส่วนตำบลบ้านแดง		2,400,000	-	-	-	2,400,000
1,048	โครงการลงหินคลุกเสริมผิวจราจร บ้านโนนตาแลง หมู่ 10ต.โนนสวรรค์ อ.ปทุมรัตน์ จ.ร้อยเอ็ดโครงการลงหินคลุกเสริมผิวจราจรบ้านโนนตาแลง หมู่ที่ 10	3	2	เทศบาลตำบลโนนสวรรค์		500,000	-	-	-	500,000
1,049	ก่อสร้างถนนคอนกรีตเสริมเหล็ก บ้านดุน หมู่ 9ต.โนนสวรรค์ อ.ปทุมรัตน์ จ.ร้อยเอ็ดก่อสร้างถนนคอนกรีตเสริมเหล็กบ้านดุน หมู่ที่ 9 มีจุดเริ่มต้นหน้าบ้านนายทวีศักดิ์ วงศ์คำ ถึงสี่แยกถนนรอบหน้าหมู่บ้าน ความยาว 290 เมตร กว้าง 5 เมตร หนา 0.15 เมตร	3	2	เทศบาลตำบลโนนสวรรค์		500,000	-	-	-	500,000
1,050	โครงการลงหินคลุกเสริมผิวจราจร บ้านบากู้ หมู่ 2ต.โนนสวรรค์ อ.ปทุมรัตน์ จ.ร้อยเอ็ดลงหินคลุกเสริมผิวจราจรมีจุดเริ่มต้นจากที่นายสุภาพ ไต้บุตร ถึงสี่แยกในมโนปาดถนนยาว 1,150 เมตร กว้าง 5 เมตร หนา 0.10 เมตร	3	2	เทศบาลตำบลโนนสวรรค์		500,000	-	-	-	500,000
1,051	โครงการก่อสร้างถนนคอนกรีตเสริมเหล็ก บ้านโนนสวรรค์พัฒนา หมู่ 16ต.โนนสวรรค์ อ.ปทุมรัตน์ จ.ร้อยเอ็ดก่อสร้างถนนคอนกรีตเสริมเหล็กสายทางจุดเริ่มต้นจากป่ายูคาสาธารณะ ถึงป่ายูคาสาธารณะเชื่อมถนนหลวง 202 ตามแบบที่เทศบาลตำบลโนนสวรรค์	3	2	เทศบาลตำบลโนนสวรรค์		3,000,000	-	-	-	3,000,000
1,052	ก่อสร้างถนนคอนกรีตเสริมเหล็ก บ้านเลิงแก หมู่ 15ต.โนนสวรรค์ อ.ปทุมรัตน์ จ.ร้อยเอ็ดก่อสร้างถนนคอนกรีตเสริมเหล็กสายทางจุดเริ่มต้นจาก คสล. บ้านเลิงแก ถึง ถนน คสล. บ้านโนนสวรรค์พัฒนา หมู่ที่ 16 ปริมาณงานผิวจราจรกว้าง 5.00 เมตร ระยะทาง 910 เมตร หนา 0.15 เมตร ท	3	2	เทศบาลตำบลโนนสวรรค์		1,000,000	-	-	-	1,000,000
1,053	ลงหินคลุกเสริมผิวจราจร บ้านฮ่อมแอ หมู่ 4ต.โนนสวรรค์ อ.ปทุมรัตน์ จ.ร้อยเอ็ดลงหินคลุกเสริมผิวจราจร มีจุดเริ่มต้นจากสี่แยกโรงเรียนบ้านฮ่อมแอถึงบ้านส้มโอง ถนนยาว 1,800 เมตร กว้าง 5 เมตร หนา 0.10 เมตร	3	2	เทศบาลตำบลโนนสวรรค์		1,000,000	-	-	-	1,000,000
1,054	ก่อสร้างถนนลาดยาง Asphaltic Concrete สายบ้านวังเวยเหนือ หมู่ที่ 1 ตำบลวังสามัคคี อำเภอโพธิ์ทอง - บ้านหนองขุ่นใหญ่ หมู่ที่ 1 ตำบลหนองขุ่นใหญ่ อำเภอหนองพอก จังหวัดร้อยเอ็ด ขนาดผิวจราจร กว้าง 5.00 ม. ยาว 1,000 ม. หนา 0.04 ม. จ.ร้อยเอ็ด	3	2	องค์การบริหารส่วนจังหวัดร้อยเอ็ด		7,630,000	-	-	-	7,630,000
1,055	ก่อสร้าง PARA Asphaltic concrete สายบ้านโนนโพธิ์ หมู่ที่ 2 ตำบลหนองใหญ่ - บ้านดงมัน หมู่ที่ 4 ตำบลคานาคี อำเภอโพธิ์ทอง จังหวัดร้อยเอ็ด ขนาดผิวจราจร กว้าง 5.00 ม. ยาว 1,340 ม. หนา 0.05 ม. จ.ร้อยเอ็ด	3	2	องค์การบริหารส่วนจังหวัดร้อยเอ็ด		6,064,300	-	-	-	6,064,300
1,056	ก่อสร้าง PARA Asphaltic concrete สายบ้านหนองใหญ่ หมู่ที่ 1 ตำบลหนองใหญ่ อำเภอโพธิ์ทอง จังหวัดร้อยเอ็ด - บ้านแก่งเตี หมู่ที่ 8 ตำบลสามขา อำเภอกุฉินารายณ์ จังหวัดกาฬสินธุ์ ขนาดผิวจราจร กว้าง 5.00 ม. ยาว 2,300 ม. หนา 0.05 ม. จ.ร้อยเอ็ด	3	2	องค์การบริหารส่วนจังหวัดร้อยเอ็ด		10,138,500	-	-	-	10,138,500
1,057	ก่อสร้างถนนคอนกรีตเสริมเหล็ก สายบ้านมะฮี หมู่ที่ 5 ตำบลสะพานแก้ว - บ้านวังชัย หมู่ที่ 11 ตำบลโนนชัยศรี อำเภอโพธิ์ทอง จังหวัดร้อยเอ็ด ขนาดผิวจราจร กว้าง 5.00 ม. ยาว 850 ม. หนา 0.15 ม. จ.ร้อยเอ็ด	3	2	องค์การบริหารส่วนจังหวัดร้อยเอ็ด		2,621,700	-	-	-	2,621,700
1,058	ก่อสร้างถนนคอนกรีตเสริมเหล็ก สายบ้านกุดสะข หมู่ที่ 13 ตำบลสะพานแก้ว - บ้านสร้างนุ หมู่ที่ 3 ตำบลโพธิ์ศรีสว่าง อำเภอโพธิ์ทอง จังหวัดร้อยเอ็ด ขนาดผิวจราจร กว้าง 5.00 ม. ยาว 1,350 ม. หนา 0.15 ม. จ.ร้อยเอ็ด	3	2	องค์การบริหารส่วนจังหวัดร้อยเอ็ด		4,170,000	-	-	-	4,170,000
1,059	เสริมผิวจราจรแอสฟัลต์คอนกรีต (Asphalt Concrete) บ้านโคกกลาง หมู่ 8ต.หนองแคน อ.ปทุมรัตน์ จ.ร้อยเอ็ดโครงการเสริมผิวจราจรแอสฟัลต์คอนกรีต (Asphalt Concrete) บ้านโคกกลาง ม.๘ - เชื่อมทางหลวง กว้าง ๔.๖ ม. ยาว ๒,๐๐๐ เมตร หนา ๐.๑๔ เมตร	3	2	องค์การบริหารส่วนตำบลหนองแคน		2,500,000	-	-	-	2,500,000
1,060	ก่อสร้างถนนแอสฟัลท์ ดิกลคอนกรีต สายบ้านแฝก หมู่ที่ 6 ตำบลโคกสูง - บ้านสร้างนุ หมู่ที่ 3 ตำบลโพธิ์ศรีสว่าง อำเภอโพธิ์ทอง จังหวัดร้อยเอ็ด ขนาดผิวจราจร กว้าง 6.00 ม. ยาว 1,700 ม. หนา 0.05 ม. จ.ร้อยเอ็ด	3	2	องค์การบริหารส่วนจังหวัดร้อยเอ็ด		9,473,700	-	-	-	9,473,700
1,061	ก่อสร้างถนนลาดยาง สายบ้านโพนดวน หมู่ที่ 8 ตำบลหินกอง อำเภอสุวรรณภูมิ - บ้านห้วยงาม หมู่ที่ 12 ตำบลเกษตรวิสัย อำเภอเกษตรวิสัย จังหวัดร้อยเอ็ด ขนาดผิวจราจร กว้าง 6.00 ม. ยาว 2,050 ม. จ.ร้อยเอ็ด	3	2	องค์การบริหารส่วนจังหวัดร้อยเอ็ด		9,983,000	-	-	-	9,983,000
1,062	ก่อสร้างถนนลาดยาง สายบ้านโพนทอง หมู่ที่ 5 ตำบลหินกอง อำเภอสุวรรณภูมิ - บ้านห้วยงาม หมู่ที่ 12 ตำบลเกษตรวิสัย อำเภอเกษตรวิสัย จังหวัดร้อยเอ็ด ขนาดผิวจราจร กว้าง 5.00 ม. ยาว 902 ม. จ.ร้อยเอ็ด	3	2	องค์การบริหารส่วนจังหวัดร้อยเอ็ด		4,047,000	-	-	-	4,047,000

บัญชีรายการชุดโครงการ (Project Idea)					งบประมาณดำเนินการ					
ลำดับที่	แผนงาน /โครงการ	แหล่ง งบประมาณ	ยุทธศาสตร์ ชาติ	หน่วยดำเนินการ	พ.ศ. 2566	พ.ศ. 2567	พ.ศ. 2568	พ.ศ. 2569	พ.ศ. 2570	พ.ศ. 2566 - 2570
1,063	ก่อสร้างถนนคอนกรีตเสริมเหล็ก สายบ้านหมอลำ หมู่ที่ 3 ตำบลคอกไม้ - บ้านตากแดด หมู่ที่ 12 ตำบลหัวโหนด อำเภอสุวรรณภูมิ จังหวัดร้อยเอ็ด ขนาดผิวจราจร กว้าง 5.00 ม. ยาว 6,300 ม. หน้า 0.15 ม. จ.ร้อยเอ็ด	3	2	องค์การบริหารส่วนจังหวัดร้อยเอ็ด		18,076,600	-	-	-	18,076,600
1,064	ก่อสร้างถนนคอนกรีตเสริมเหล็ก สายบ้านคอกไม้ - บ้านค้อ หมู่ที่ 10 ตำบลคอกไม้ - บ้านโพนฝ้าย หมู่ที่ 14 ตำบลหินกอง อำเภอสุวรรณภูมิ จังหวัดร้อยเอ็ด ขนาดผิวจราจร กว้าง 5.00 ม. ยาว 4,000 ม. หน้า 0.15 ม. จ.ร้อยเอ็ด	3	2	องค์การบริหารส่วนจังหวัดร้อยเอ็ด		11,477,200	-	-	-	11,477,200
1,065	ก่อสร้างถนนคอนกรีตเสริมเหล็ก หมู่ที่ 6 ตำบลทุ่งกุลารำไร อำเภอสุวรรณภูมิ - บ้านโพนสวน หมู่ที่ 7 ตำบลศรีสว่าง อำเภอโพนทราย จังหวัดร้อยเอ็ด ขนาดผิวจราจร กว้าง 5.00 ม. ยาว 4,170 ม. หน้า 0.15 ม. จ.ร้อยเอ็ด	3	2	องค์การบริหารส่วนจังหวัดร้อยเอ็ด		11,790,000	-	-	-	11,790,000
1,066	ก่อสร้างถนนลาดยางพาราแอสฟัลท์ สายบ้านโนนม่วง หมู่ที่ 8 ตำบลทุ่งกุลารำไร - บ้านโพนทรายน้อย หมู่ที่ 14 ตำบลสระคู อำเภอสุวรรณภูมิ จังหวัดร้อยเอ็ด ขนาดผิวจราจร กว้าง 5.00 ม. ยาว 5,422 ม. จ.ร้อยเอ็ด	3	2	องค์การบริหารส่วนจังหวัดร้อยเอ็ด		16,785,000	-	-	-	16,785,000
1,067	ปรับปรุงถนนผิวจราจรหินคลุกบดอัดแน่น สายบ้านตาหยวก หมู่ที่ 10 ตำบลทุ่งหลวง - ถนน ร.อ.95-002 - บ้านตั้งหมอง หมู่ที่ 4 ตำบลหินกอง อำเภอสุวรรณภูมิ จังหวัดร้อยเอ็ด ขนาดผิวจราจร กว้าง 5.00 ม. ยาว 4,147 ม. หน้า 0.15 ม. จ.ร้อยเอ็ด	3	2	องค์การบริหารส่วนจังหวัดร้อยเอ็ด		5,000,000	-	-	-	5,000,000
1,068	ปรับปรุงถนนผิวจราจรหินคลุกบดอัดแน่น สายบ้านคูหินทราย หมู่ที่ 11 ตำบลทุ่งหลวง - ถนน ร.อ.3003 - บ้านหนองฮีซิม หมู่ที่ 10 ตำบลหินกอง อำเภอสุวรรณภูมิ จังหวัดร้อยเอ็ด ขนาดผิวจราจร กว้าง 5.00 ม. ยาว 2,458 ม. หน้า 0.15 ม. จ.ร้อยเอ็ด	3	2	องค์การบริหารส่วนจังหวัดร้อยเอ็ด		2,963,000	-	-	-	2,963,000
1,069	ก่อสร้างถนนคอนกรีตเสริมเหล็ก สายบ้านหนองสูง หมู่ที่ 5 ตำบลทุ่งศรีเมือง - ถนน ท.ร.อ.3048 - บ้านคำแย หมู่ที่ 5 ตำบลจ่าป่าขัน อำเภอสุวรรณภูมิ จังหวัดร้อยเอ็ด ขนาดผิวจราจร กว้าง 5.00 ม. ยาว 3,790 ม. หน้า 0.15 ม. จ.ร้อยเอ็ด	3	2	องค์การบริหารส่วนจังหวัดร้อยเอ็ด		11,370,000	-	-	-	11,370,000
1,070	ก่อสร้างถนนคอนกรีตเสริมเหล็ก สายบ้านหนองสูง หมู่ที่ 5 ตำบลทุ่งศรีเมือง - บ้านสนาม หมู่ที่ 10 ตำบลสระคู อำเภอสุวรรณภูมิ จังหวัดร้อยเอ็ด ขนาดผิวจราจร กว้าง 5.00 ม. ยาว 1,270 ม. หน้า 0.15 ม. จ.ร้อยเอ็ด	3	2	องค์การบริหารส่วนจังหวัดร้อยเอ็ด		3,800,000	-	-	-	3,800,000
1,071	ก่อสร้างถนนคอนกรีตเสริมเหล็ก สายบ้านตาแหลว หมู่ที่ 13 ตำบลนาใหญ่ - บ้านคำบอน หมู่ที่ 8 ตำบลหัวโหนด อำเภอสุวรรณภูมิ จังหวัดร้อยเอ็ด ขนาดผิวจราจร กว้าง 5.00 ม. ยาว 2,500 ม. หน้า 0.15 ม. จ.ร้อยเอ็ด	3	2	องค์การบริหารส่วนจังหวัดร้อยเอ็ด		7,000,000	-	-	-	7,000,000
1,072	ก่อสร้างถนนคอนกรีตเสริมเหล็ก สายบ้านตาแหลว หมู่ที่ 4 ตำบลนาใหญ่ อำเภอสุวรรณภูมิ - บ้านหนองยาง หมู่ที่ 6 ตำบลกกกุง อำเภอเมืองสรวง จังหวัดร้อยเอ็ด ขนาดผิวจราจร กว้าง 5.00 ม. ยาว 2,500 ม. หน้า 0.15 ม. จ.ร้อยเอ็ด	3	2	องค์การบริหารส่วนจังหวัดร้อยเอ็ด		5,944,000	-	-	-	5,944,000
1,073	ก่อสร้างถนนคอนกรีตเสริมเหล็ก สายบ้านหนองยาง หมู่ที่ 2 ตำบลบ่อพันขัน - ถนนทางหลวงชนบท ร.อ.3022 (แยกทางหลวง 202 - บ้านพมไพร) อำเภอสุวรรณภูมิ จังหวัดร้อยเอ็ด ขนาดผิวจราจร กว้าง 5.00 ม. ยาว 1,255 ม. หน้า 0.15 ม. จ.ร้อยเอ็ด	3	2	องค์การบริหารส่วนจังหวัดร้อยเอ็ด		3,523,000	-	-	-	3,523,000
1,074	ก่อสร้างถนนคอนกรีตเสริมเหล็ก สายบ้านหนองม่วง หมู่ที่ 15 ตำบลสระคู - บ้านดงใหม่ หมู่ที่ 7 ตำบลทุ่งศรีเมือง อำเภอสุวรรณภูมิ จังหวัดร้อยเอ็ด ขนาดผิวจราจร กว้าง 6.00 ม. ยาว 1,500 ม. หน้า 0.15 ม. จ.ร้อยเอ็ด	3	2	องค์การบริหารส่วนจังหวัดร้อยเอ็ด		5,814,000	-	-	-	5,814,000
1,075	ก่อสร้างถนนคอนกรีตเสริมเหล็ก สายบ้านแวง หมู่ที่ 8 ตำบลสระคู - บ้านดงเมือง หมู่ที่ 7 ตำบลเมืองทุ่ง อำเภอสุวรรณภูมิ จังหวัดร้อยเอ็ด ขนาดผิวจราจร กว้าง 6.00 ม. ยาว 700 ม. หน้า 0.15 ม. จ.ร้อยเอ็ด	3	2	องค์การบริหารส่วนจังหวัดร้อยเอ็ด		3,054,000	-	-	-	3,054,000
1,076	ก่อสร้างถนนคอนกรีตเสริมเหล็ก สายบ้านหนองบัว หมู่ที่ 6 ตำบลห้วยหินลาด - บ้านน้ำคำน้อย หมู่ที่ 9 ตำบลหัวช้าง อำเภอสุวรรณภูมิ จังหวัดร้อยเอ็ด ขนาดผิวจราจร กว้าง 5.00 ม. ยาว 1,000 ม. หน้า 0.15 ม. จ.ร้อยเอ็ด	3	2	องค์การบริหารส่วนจังหวัดร้อยเอ็ด		6,015,000	-	-	-	6,015,000
1,077	ก่อสร้างถนนคอนกรีตเสริมเหล็ก สายบ้านหนองแล้ง หมู่ที่ 1 ตำบลห้วยหินลาด อำเภอสุวรรณภูมิ - บ้านออก หมู่ที่ 14 ตำบลหนองหินด้าน อำเภออาจสามารถ จังหวัดร้อยเอ็ด ขนาดผิวจราจร กว้าง 5.00 ม. ยาว 2,600 ม. หน้า 0.15 ม. จ.ร้อยเอ็ด	3	2	องค์การบริหารส่วนจังหวัดร้อยเอ็ด		9,999,000	-	-	-	9,999,000
1,078	ปรับปรุงผิวทางแอสฟัลท์คอนกรีต สายบ้านหนองพังคี่ หมู่ที่ 3 ตำบลหัวโหนด - บ้านใหม่โพธิ์ชัย หมู่ที่ 10 ตำบลห้วยหินลาด อำเภอสุวรรณภูมิ จังหวัดร้อยเอ็ด ขนาดผิวจราจร กว้าง 5.00 ม. ยาว 720 ม. หน้า 0.04 ม. จ.ร้อยเอ็ด	3	2	องค์การบริหารส่วนจังหวัดร้อยเอ็ด		1,478,000	-	-	-	1,478,000

บัญชีรายการชุดโครงการ (Project Idea)					งบประมาณดำเนินการ					
ลำดับที่	แผนงาน /โครงการ	แหล่ง งปม.	ยุทธศาสตร์ ชาติ	หน่วยดำเนินการ	พ.ศ. 2566	พ.ศ. 2567	พ.ศ. 2568	พ.ศ. 2569	พ.ศ. 2570	พ.ศ. 2566 - 2570
1,079	ก่อสร้างถนนคอนกรีตเสริมเหล็ก สายบ้านโคก หมู่ที่ 4 ตำบลหัวโชน - บ้านน้ำคำ หมู่ที่ 15 ตำบลน้ำคำ อำเภอสุวรรณภูมิ จังหวัดร้อยเอ็ด ขนาดผิวจราจร กว้าง 6.00 ม. ยาว 755 ม. หน้า 0.15 ม. จ.ร้อยเอ็ด	3	2	องค์การบริหารส่วนจังหวัดร้อยเอ็ด		2,955,100	-	-	-	2,955,100
1,080	ก่อสร้างถนนคอนกรีตเสริมเหล็ก สายวัดป่ายางเครือ บ้านยางเครือ หมู่ที่ 2 ตำบลเมืองทุ่ง - บ้านดอนก่อ หมู่ที่ 9 ตำบลทุ่งศรีเมือง อำเภอสุวรรณภูมิ จังหวัดร้อยเอ็ด ขนาดผิวจราจร กว้าง 5.00 ม. ยาว 2,600 ม. หน้า 0.15 ม. จ.ร้อยเอ็ด	3	2	องค์การบริหารส่วนจังหวัดร้อยเอ็ด		6,581,000	-	-	-	6,581,000
1,081	ก่อสร้างถนนคอนกรีตเสริมเหล็ก บ้านสายบ้านหนองลิ้ม หมู่ 5ต.เมืองทุ่ง อ.สุวรรณภูมิ จ.ร้อยเอ็ด- บ้านลำโพง หมู่ที่ 7 ตำบลหัวช้าง อำเภอสุวรรณภูมิ จังหวัดร้อยเอ็ด ขนาดผิวจราจร กว้าง 5.00 ม. ยาว 1,800 ม. หน้า 0.15 ม.	3	2	องค์การบริหารส่วนจังหวัดร้อยเอ็ด		4,523,000	-	-	-	4,523,000
1,082	ก่อสร้างถนนคอนกรีตเสริมเหล็ก สายบ้านน้ำคำน้อย หมู่ที่ 9 ตำบลหัวช้าง - บ้านหนองบัว หมู่ที่ 6 ตำบลห้วยหินลาด อำเภอสุวรรณภูมิ จังหวัดร้อยเอ็ด ขนาดผิวจราจร กว้าง 5.00 ม. ยาว 500 ม. หน้า 0.15 ม. จ.ร้อยเอ็ด	3	2	องค์การบริหารส่วนจังหวัดร้อยเอ็ด		1,429,000	-	-	-	1,429,000
1,083	ก่อสร้างถนนเพื่อการเกษตร ผิวจราจรลาดยางแอสฟัลท์ติกคอนกรีต โดยวิธี (pavement recycling) สายบ้านห้วย หมู่ที่ 6 ตำบลน้ำคำ - บ้านหัวโชน หมู่ที่ 1 ตำบลหัวโชน อำเภอสุวรรณภูมิ จังหวัดร้อยเอ็ด ขนาดผิวจราจร กว้าง 5.00 ม. ยาว 2,000 ม. หน้า 0.05 ม. จ.ร้อยเอ็ด	3	2	องค์การบริหารส่วนจังหวัดร้อยเอ็ด		9,011,000	-	-	-	9,011,000
1,084	ก่อสร้างถนนเพื่อการเกษตร ผิวจราจรลาดยางแอสฟัลท์ติกคอนกรีต โดยวิธี (pavement recycling) สายบ้านหนองบัว หมู่ที่ 2 ตำบลน้ำคำ จ.ร้อยเอ็ด - บ้านสำโรง หมู่ที่ 5 ตำบลหัวโชน อำเภอสุวรรณภูมิ จังหวัดร้อยเอ็ด	3	2	องค์การบริหารส่วนจังหวัดร้อยเอ็ด		8,563,000	-	-	-	8,563,000
1,085	ปรับปรุงผิวจราจรแอสฟัลท์คอนกรีต สายบ้านห้างหัว หมู่ที่ 1 ตำบลหัวช้าง จ.ร้อยเอ็ด- บ้านโพธิ์ตัน หมู่ที่ 2 ตำบลจำปาขัน อำเภอสุวรรณภูมิ จังหวัดร้อยเอ็ด ขนาดผิวจราจร กว้าง 5.00 ม. ยาว 1,500 ม. หน้า 0.04 ม.	3	2	องค์การบริหารส่วนจังหวัดร้อยเอ็ด		2,947,000	-	-	-	2,947,000
1,086	ปรับปรุงผิวทางแอสฟัลท์คอนกรีต สายบ้านหนองโสน หมู่ที่ 12 ตำบลจำปาขัน จ.ร้อยเอ็ด - บ้านห้างหัว หมู่ที่ 1 ตำบลหัวช้าง อำเภอสุวรรณภูมิ จังหวัดร้อยเอ็ด ขนาดผิวจราจร กว้าง 5.00 ม. ยาว 2,170 ม. หน้า 0.04 ม.	3	2	องค์การบริหารส่วนจังหวัดร้อยเอ็ด		4,362,000	-	-	-	4,362,000
1,087	ก่อสร้างถนนคอนกรีตเสริมเหล็ก สายบ้านหัวนยาง หมู่ที่ 9 ตำบลยางใหญ่ อำเภอจังหาร จ.ร้อยเอ็ด - บ้านแดง ตำบลเหนือเมือง อำเภอเมืองร้อยเอ็ด จังหวัดร้อยเอ็ด ขนาดผิวจราจร กว้าง 5.00 ม. ยาว 2,000 ม. หน้า 0.15 ม.	3	2	องค์การบริหารส่วนจังหวัดร้อยเอ็ด		6,775,300	-	-	-	6,775,300
1,088	ก่อสร้างถนนคอนกรีตเสริมเหล็ก สายบ้านดอนคำ บ้านบ้านดอนคำ หมู่ 4ต.คำไฮ อ.พนมไพร จ.ร้อยเอ็ด - สะพานข้ามแม่น้ำชี บ้านดอนชะยอม หมู่ที่ 4 ตำบลสงเปือย อำเภอกำแพงแสน จังหวัดร้อยเอ็ด ขนาดผิวจราจร กว้าง 6.00 ม. ยาว 1,900 ม. หน้า 0.15 ม.	3	2	องค์การบริหารส่วนจังหวัดร้อยเอ็ด		6,587,000	-	-	-	6,587,000
1,089	ก่อสร้างถนนคอนกรีตเสริมเหล็ก สายบ้านโพธิ์ (คุ้มทุ่งแคนทอง) หมู่ที่ 2 ตำบลยางใหญ่ อำเภอจังหาร จ.ร้อยเอ็ด- บ้านโนนสว่าง ตำบลเหนือเมือง อำเภอเมืองร้อยเอ็ด จังหวัดร้อยเอ็ด ขนาดผิวจราจร กว้าง 5.00 ม. ยาว 1,000 ม. หน้า 0.15 ม.	3	2	องค์การบริหารส่วนจังหวัดร้อยเอ็ด		3,330,000	-	-	-	3,330,000
1,090	ซ่อมแซมพื้นผิวจราจรสะพาน สายสะพานม่วงลาด 16 หมู่ที่ 7 ตำบลม่วงลาด อำเภอจังหาร จังหวัดร้อยเอ็ด จ.ร้อยเอ็ด-บ้านท่าเยี่ยม หมู่ที่ 6 ตำบลลำชี อำเภอธวัชชัย จังหวัดกาฬสินธุ์ ขนาดผิวจราจร กว้าง 8.00 ม. ยาว 227 ม.	3	2	องค์การบริหารส่วนจังหวัดร้อยเอ็ด		667,000	-	-	-	667,000
1,091	ก่อสร้างถนนคอนกรีตเสริมเหล็ก สายบ้านแสนชาติ หมู่ที่ 4 ตำบลแสนชาติ จ.ร้อยเอ็ด - บ้านม่วงน้ำ หมู่ที่ 3 ตำบลป่าฝาง อำเภอจังหาร จังหวัดร้อยเอ็ด ขนาดผิวจราจร กว้าง 5.00 ม. ยาว 579 ม. หน้า 0.15 ม.	3	2	องค์การบริหารส่วนจังหวัดร้อยเอ็ด		2,414,000	-	-	-	2,414,000
1,092	ก่อสร้างถนนคอนกรีตเสริมเหล็ก สายบ้านเขวชี่ หมู่ที่ 3 ตำบลแสนชาติ จ.ร้อยเอ็ด - บ้านดงยาง หมู่ที่ 14 ตำบลดินด้า อำเภอจังหาร จังหวัดร้อยเอ็ด ขนาดผิวจราจร กว้าง 5.00 ม. ยาว 468 ม. หน้า 0.15 ม.	3	2	องค์การบริหารส่วนจังหวัดร้อยเอ็ด		1,730,000	-	-	-	1,730,000
1,093	ก่อสร้างถนนแอสฟัลท์คอนกรีต สายจากถนนทางหลวง 2043 บ้านโนนชัยศรี หมู่ที่ 6 บ้านโนนชัยศรี หมู่ 6 ต.หนองทัพไทย อ.พนมไพร จ.ร้อยเอ็ดตำบลโพธิ์ใหญ่ - บ้านหนองทัพไทย หมู่ที่ 2 ตำบลหนองทัพไทย อำเภอพนมไพร จังหวัดร้อยเอ็ด	3	2	องค์การบริหารส่วนจังหวัดร้อยเอ็ด		2,592,000	-	-	-	2,592,000
1,094	ก่อสร้างถนนคอนกรีตเสริมเหล็ก สายบ้านยางเดี่ยว หมู่ที่ 4 ตำบลโพธิ์ใหญ่ บ้านบ้านยางเดี่ยว หมู่ 4ต.โพธิ์ใหญ่ อ.พนมไพร จ.ร้อยเอ็ด- บ้านทุ่งแสน หมู่ที่ 9 ตำบลหนองทัพไทย อำเภอพนมไพร จังหวัดร้อยเอ็ด ขนาดผิวจราจร กว้าง 5.00 ม. ยาว 3,215 ม. หน้า 0.15 ม.	3	2	องค์การบริหารส่วนจังหวัดร้อยเอ็ด		8,792,000	-	-	-	8,792,000

บัญชีรายการชุดโครงการ (Project Idea)					งบประมาณดำเนินการ					
ลำดับที่	แผนงาน /โครงการ	แหล่ง งปม.	ยุทธศาสตร์ ชาติ	หน่วยดำเนินการ	พ.ศ. 2566	พ.ศ. 2567	พ.ศ. 2568	พ.ศ. 2569	พ.ศ. 2570	พ.ศ. 2566 - 2570
1,095	ก่อสร้างถนนคอนกรีตเสริมเหล็ก บ้านสาขาน้ำปูน หมู่ 3ต. ผักแว่น อ.จันทรา จ.ร้อยเอ็ดบ้านหนองแค หมู่ที่ 8 ตำบลม่วงลาด อำเภอจันทรา จังหวัดร้อยเอ็ด ขนาดผิวจราจร กว้าง 5.00 ม. ยาว 1,197 ม. หน้า 0.15 ม.	3	2	องค์การบริหารส่วนจังหวัดร้อยเอ็ด		3,790,000				3,790,000
1,096	โครงการก่อสร้างถนนคอนกรีตเสริมเหล็ก บ้านขามป้อม ต. ชี้เหล็ก อ.ปทุมรัตน์ จ.ร้อยเอ็ดโครงการก่อสร้างถนนคอนกรีตเสริมเหล็กสายบ้านขามป้อม ต.ชี้เหล็ก เชื่อมต่อ บ้านพะยอม ต.โนนสวรรค์ อ.ปทุมรัตน์	3	2	องค์การบริหารส่วนตำบลชี้เหล็ก/อบจ.ร้อยเอ็ด		2,876,000				2,876,000
1,097	ก่อสร้างถนนคอนกรีตเสริมเหล็ก สายบ้านหนองเหล็ก หมู่ที่ 3 ตำบลโพธิ์ชัย อำเภอพนมไพร บ้านบ้านหนองเหล็ก หมู่ 3ต. โพธิ์ชัย อ.พนมไพร จ.ร้อยเอ็ด - บ้านหนองบัวทอง หมู่ที่ 13 ตำบลตุ๊ก อี้อ อำเภอหนองฮี จังหวัดร้อยเอ็ด ขนาดผิวจราจร กว้าง 5.00 ม. ยาว 2,500 ม. หน้า 0.15 ม.	3	2	องค์การบริหารส่วนจังหวัดร้อยเอ็ด		7,424,000				7,424,000
1,098	ก่อสร้างถนนคอนกรีตเสริมเหล็ก บ้านสาขาน้ำโนนเชียงบัง หมู่ 4ต.ผักแว่น อ.จันทรา จ.ร้อยเอ็ดบ้านหนองแค หมู่ที่ 8 ตำบลม่วงลาด อำเภอจันทรา จังหวัดร้อยเอ็ด ขนาดผิวจราจร กว้าง 5.00 ม. ยาว 867 ม. หน้า 0.15 ม.	3	2	องค์การบริหารส่วนจังหวัดร้อยเอ็ด		2,745,000				2,745,000
1,099	ก่อสร้างถนนลาดยางผิว Asphaltic Concrete (โดยวิธี Pavement in-Place Recycling) บ้านสาขาน้ำหนองหิน หมู่ 1ต.หนองหิน อ.เมืองสรวง จ.ร้อยเอ็ดคันคูวังอี้อยู่ บ้านแคน หมู่ที่ 3 ตำบลโหรา อำเภออาจสามารถ จังหวัดร้อยเอ็ด ขนาดผิวจราจร กว้าง 6.00 ม. ยาว 2,300 ม.	3	2	องค์การบริหารส่วนจังหวัดร้อยเอ็ด		8,685,000				8,685,000
1,100	โครงการก่อสร้างถนนคอนกรีตเสริมเหล็ก บ้านขามป้อม ต. ชี้เหล็ก อ.ปทุมรัตน์ จ.ร้อยเอ็ดโครงการก่อสร้างถนนคอนกรีตเสริมเหล็กสายบ้านขามป้อม ต.ชี้เหล็ก เชื่อมต่อ บ้านหนองม่วง ต.โนนสวรรค์ อ.ปทุมรัตน์	3	2	องค์การบริหารส่วนตำบลชี้เหล็ก/อบจ.ร้อยเอ็ด		1,436,000				1,436,000
1,101	ปรับปรุงถนนลาดยางผิว Asphaltic Concrete บ้านสาขาน้ำตอคู หมู่ 9อ.เมืองสรวง จ.ร้อยเอ็ด บ้านคำ ตำบลเมืองสรวง อำเภอเมืองสรวง จังหวัดร้อยเอ็ด ขนาดผิวจราจร กว้าง 5.00 ม. ยาว 3,365 ม. หน้า 0.04 ม.	3	2	องค์การบริหารส่วนจังหวัดร้อยเอ็ด		7,270,000				7,270,000
1,102	ก่อสร้างถนนคอนกรีตเสริมเหล็ก สายบ้านหัวนา หมู่ที่ 5 ตำบลบ้านแจ้ง บ้านบ้านหัวนา หมู่ 5 ต.บ้านแจ้ง อ.อาจสามารถ จ.ร้อยเอ็ด- บ้านสามัคคี หมู่ที่ 13 ตำบลโพธิ์เมือง อำเภออาจสามารถ จังหวัดร้อยเอ็ด ขนาดผิวจราจร กว้าง 5.00 ม. ยาว 300 ม. หน้า 0.15 ม.	3	2	องค์การบริหารส่วนจังหวัดร้อยเอ็ด		863,000				863,000
1,103	ก่อสร้างถนนคอนกรีตเสริมเหล็ก บ้านสาขาน้ำในคูเมือง หมู่ 3ต.คูเมือง อ.เมืองสรวง จ.ร้อยเอ็ดบ้านหนองบัวถึง หมู่ที่ 5 ตำบลป่าสีห์ อำเภอสุวรรณภูมิ จังหวัดร้อยเอ็ด ขนาดผิวจราจร กว้าง 5.00 ม. ยาว 1,450 ม. หน้า 0.15 ม.	3	2	องค์การบริหารส่วนจังหวัดร้อยเอ็ด		4,010,000				4,010,000
1,104	ก่อสร้างถนนคอนกรีตเสริมเหล็ก สายบ้านหนองม่วงส้ม หมู่ที่ 7 ตำบลโหรา บ้านบ้านหนองม่วงส้ม หมู่ 7 ต.โหรา อ.อาจสามารถ จ.ร้อยเอ็ด- บ้านหนองบัว หมู่ที่ 2 ตำบลหนองบัว อำเภออาจสามารถ จังหวัดร้อยเอ็ด ขนาดผิวจราจร กว้าง 6.00 ม. ยาว 2,000 ม. หน้า 0.15 ม.	3	2	องค์การบริหารส่วนจังหวัดร้อยเอ็ด		7,413,200				7,413,200
1,105	ก่อสร้างถนนลาดยาง สายบ้านหนองเรือ หมู่ที่ 3 ตำบลหนองบัว อำเภออาจสามารถ บ้านบ้านหนองเรือ หมู่ 3ต.หนองบัว อ.อาจสามารถ จ.ร้อยเอ็ด - บ้านเมืองสรวง หมู่ที่ 6 ตำบลเมืองสรวง อำเภอเมืองสรวง จังหวัดร้อยเอ็ด ขนาดผิวจราจร กว้าง 6.00 ม. ยาว 2,200 ม.	3	2	องค์การบริหารส่วนจังหวัดร้อยเอ็ด		7,140,000				7,140,000
1,106	ปรับปรุงถนนลาดยางผิวจราจร Asphaltic Concrete (โดยวิธี Pavement in-Place Recycling) สายทาง ทล.215 กม. 25+250 บ้านบ้านเหล่า หมู่ 4ต.หนองผือ อ.เมืองสรวง จ.ร้อยเอ็ด พ.ร.อ.3063 บ้านเมืองสรวง หมู่ที่ 1 ตำบลเมืองสรวง อำเภอเมืองสรวง จังหวัดร้อยเอ็ด - ช่วงที่ 1 ข	3	2	องค์การบริหารส่วนจังหวัดร้อยเอ็ด		14,800,000				14,800,000
1,107	ก่อสร้างถนนคอนกรีตเสริมเหล็ก บ้านหนองมะเขือ หมู่ 9ต. สะบัว อ.ปทุมรัตน์ จ.ร้อยเอ็ดโครงการก่อสร้างถนนคอนกรีตเสริมเหล็กบ้านหนองมะเขือ หมู่ที่ 9 - บ้านเขวโคก หมู่ที่ 7 กว้าง 5 ม. ยาว 1,850 ม. หน้า 0.15 ม.	3	2	องค์การบริหารส่วนตำบลสะบัว		4,995,000				4,995,000
1,108	ปรับปรุงผิวจราจร Asphaltic Concrete (โดยวิธี Pavement in-Place Recycling) บ้านสาขาน้ำคำ หมู่ 8อ.เมืองสรวง จ.ร้อยเอ็ด บ้านสนามชัย หมู่ที่ 10 ตำบลกกกุง อำเภอเมืองสรวง จังหวัดร้อยเอ็ด ขนาดผิวจราจร กว้าง 6.00 ม. ยาว 2,800 ม. หน้า 0.04 ม.	3	2	องค์การบริหารส่วนจังหวัดร้อยเอ็ด		12,180,000				12,180,000
1,109	ก่อสร้างถนนลาดยาง สายบ้านหนองบัว หมู่ที่ 1 ตำบลหนองบัว อำเภออาจสามารถ บ้านบ้านหนองบัว หมู่ 1 ต.หนองบัว อ.อาจสามารถ จ.ร้อยเอ็ด- บ้านหนองหมู่ หมู่ที่ 4 ตำบลเมืองสรวง อำเภอเมืองสรวง จังหวัดร้อยเอ็ด	3	2	องค์การบริหารส่วนจังหวัดร้อยเอ็ด		10,020,000				10,020,000
1,110	ก่อสร้างถนนลาดยาง Asphaltic Concrete (โดยวิธี Pavement in-Place Recycling) บ้านบ้านตงเกลือ หมู่ 6ต. คูเมือง อ.เมืองสรวง จ.ร้อยเอ็ดบ้านน้ำน้อย หมู่ที่ 2 ตำบลนาใหญ่ อำเภอสุวรรณภูมิ จังหวัดร้อยเอ็ด ขนาดผิวจราจร กว้าง 6.00 ม. ยาว 2,130 ม. หน้า 0.04 ม.	3	2	องค์การบริหารส่วนจังหวัดร้อยเอ็ด		8,340,000				8,340,000

บัญชีรายการชุดโครงการ (Project Idea)					งบประมาณดำเนินการ					
ลำดับที่	แผนงาน /โครงการ	แหล่ง งปม.	ยุทธศาสตร์ ชาติ	หน่วยดำเนินการ	พ.ศ. 2566	พ.ศ. 2567	พ.ศ. 2568	พ.ศ. 2569	พ.ศ. 2570	พ.ศ. 2566 - 2570
1,111	ปรับปรุงขยายผิวจราจรถนนดิน สายบ้านขี้เหล็ก หมู่ที่ 4 ตำบลขี้เหล็ก บ้านบ้านขี้เหล็ก หมู่ 4 ต.ขี้เหล็ก อ.อาจสามารถ จ.ร้อยเอ็ด-บ้านหนองม่วงส้ม หมู่ที่ 7 ตำบลโหรา อำเภออาจสามารถ จังหวัดร้อยเอ็ด	3	2	องค์การบริหารส่วนจังหวัดร้อยเอ็ด		2,190,000	-	-	-	2,190,000
1,112	ก่อสร้างถนนลาดยาง Asphaltic Concrete บ้านบ้านยางคำ หมู่ 6 ต.กกกุง อ.เมืองสงข จ.ร้อยเอ็ดบ้านโนนสระพังยาง หมู่ที่ 9 ตำบลน้ำคำ อำเภอสุวรรณภูมิ จังหวัดร้อยเอ็ด ขนาดผิวจราจร กว้าง 5.00 ม. ยาว 1,200 ม.	3	2	องค์การบริหารส่วนจังหวัดร้อยเอ็ด		3,690,000	-	-	-	3,690,000
1,113	ปรับปรุงขยายผิวจราจรถนนดิน สายจากสี่แยกทางหลวงชนบท 3036 บ้านขี้เหล็ก หมู่ที่ 4 ตำบลขี้เหล็ก บ้านบ้านขี้เหล็ก หมู่ 4 ต.ขี้เหล็ก อ.อาจสามารถ จ.ร้อยเอ็ด-บ้านหนองบัว ตำบลหนองบัว อำเภออาจสามารถ จังหวัดร้อยเอ็ด ขนาดผิวจราจร กว้าง 5.00 ม. ยาว 2,940 ม.	3	2	องค์การบริหารส่วนจังหวัดร้อยเอ็ด		2,385,000	-	-	-	2,385,000
1,114	ก่อสร้างถนนลาดยาง Asphaltic Concrete (โดยวิธี Pavement in-Place Recycling) บ้านบ้านคงเค็ง หมู่ 7 ต.หนองหิน อ.เมืองสงข จ.ร้อยเอ็ดบ้านผืนผืด หมู่ที่ 4 ตำบลน้ำคำ อำเภอสุวรรณภูมิ จังหวัดร้อยเอ็ด ขนาดผิวจราจร กว้าง 5.00 ม. ยาว 1,800 ม.	3	2	องค์การบริหารส่วนจังหวัดร้อยเอ็ด		5,686,000	-	-	-	5,686,000
1,115	ขยายไหล่ทาง Asphaltic Concrete บ้านสายบ้านศาลางาม หมู่ 1 ต.หนองฮี อ.หนองฮี จ.ร้อยเอ็ดบ้านหนองเป็ก หมู่ที่ 7 ตำบลหนองทิวไทย อำเภอพนมไพร จังหวัดร้อยเอ็ด ขนาดผิวจราจร กว้าง 2.00 ม. ยาว 5,300 ม. หน้า 0.05 ม.	3	2	องค์การบริหารส่วนจังหวัดร้อยเอ็ด		4,187,000	-	-	-	4,187,000
1,116	โครงการก่อสร้างสนามกีฬาฟุตบอลในร่ม ต.สระบัว อ.ปทุมรัตน์ จ.ร้อยเอ็ด	3	2	องค์การบริหารส่วนตำบลสระบัว		2,000,000	-	-	-	2,000,000
1,117	ปรับปรุงผิวจราจร Asphaltic Concrete (โดยวิธี Pavement in-Place Recycling) สายบ้านซุชาติ หมู่ที่ 15 ตำบลอาจสามารถ (ทต.อาจสามารถ) บ้านบ้านซุชาติ หมู่ 15 อ.อาจสามารถ จ.ร้อยเอ็ด-บ้านบุงเบา หมู่ที่ 3 ตำบลอาจสามารถ (อบต.อาจสามารถ) อำเภออาจสามารถ จังหวัดร้อยเอ็ด	3	2	องค์การบริหารส่วนจังหวัดร้อยเอ็ด		12,322,500	-	-	-	12,322,500
1,118	ก่อสร้างถนนคอนกรีตเสริมเหล็ก บ้านสายบ้านหนองบัวทอง หมู่ 13 ต.ตุ๊กตึง อ.หนองฮี จ.ร้อยเอ็ดบ้านหนองเหล็ก หมู่ที่ 3 ตำบลโพธิ์ชัย อำเภอพนมไพร จังหวัดร้อยเอ็ด ขนาดผิวจราจร กว้าง 5.00 ม. ยาว 2,500 ม. หน้า 0.15 ม.	3	2	องค์การบริหารส่วนจังหวัดร้อยเอ็ด		7,558,000	-	-	-	7,558,000
1,119	ก่อสร้างถนนคอนกรีตเสริมเหล็ก สายบ้านม่วง หมู่ที่ 2 ตำบลพลับพลา บ้านบ้านม่วง หมู่ 2 ต.พลับพลา อ.เชียงขวัญ จ.ร้อยเอ็ด พังงันแม่น้ำชี บ้านดอนวิเวก หมู่ที่ 4 ตำบลพระธาตุ อำเภอเชียงขวัญ จังหวัดร้อยเอ็ด ขนาดผิวจราจร กว้าง 5.00 ม. ยาว 1,500 ม. หน้า 0.15 ม.	3	2	องค์การบริหารส่วนจังหวัดร้อยเอ็ด		4,924,900	-	-	-	4,924,900
1,120	ปรับปรุงภูมิทัศน์ภายในกลางเป็นสถานที่ท่องเที่ยว ต.สระบัว อ.ปทุมรัตน์ จ.ร้อยเอ็ด	3	2	องค์การบริหารส่วนตำบลสระบัว		3,000,000	-	-	-	3,000,000
1,121	ซ่อมแซมถนนลูกรัง บ้านบ้านม่วงหวาน หมู่ 12 ต.เนินทราย อ.หนองฮี จ.ร้อยเอ็ดลำน้ำเสียว ตำบลศรีสว่าง อำเภอโพนทราย จังหวัดร้อยเอ็ด ขนาดผิวจราจร กว้าง 6.00 ม. ยาว 1,290 ม. หน้า 0.15 ม.	3	2	องค์การบริหารส่วนจังหวัดร้อยเอ็ด		527,000	-	-	-	527,000
1,122	ก่อสร้างถนนคอนกรีตเสริมเหล็ก สายบ้านวิยาว หมู่ที่ 9 ตำบลพลับพลา อำเภอเชียงขวัญ บ้านบ้านวิยาว หมู่ 9 ต.พลับพลา อ.เชียงขวัญ จ.ร้อยเอ็ด-หนองจอก บ้านหัวโนน ตำบลศรีขันธ์ อำเภอวิษุวัต จังหวัดร้อยเอ็ด ขนาดผิวจราจร กว้าง 5.00 ม. ยาว 1,500 ม. หน้า 0.15 ม.	3	2	องค์การบริหารส่วนจังหวัดร้อยเอ็ด		4,924,900	-	-	-	4,924,900
1,123	ก่อสร้างถนนคอนกรีตเสริมเหล็ก บ้านบ้านห้วย หมู่ 7 ต.เชียงขวัญ อ.เชียงขวัญ จ.ร้อยเอ็ด-บ้านดอนแคน หมู่ที่ 16 ตำบลคินคำ อำเภอจังหาร จังหวัดร้อยเอ็ด ขนาดผิวจราจร กว้าง 5.00 ม. ยาว 3,850 ม. หน้า 0.15 ม.	3	2	องค์การบริหารส่วนจังหวัดร้อยเอ็ด		12,900,000	-	-	-	12,900,000
1,124	ก่อสร้างถนนคอนกรีตเสริมเหล็ก บ้าน สายบ้านดงเย็น หมู่ 13 ต.บ้านเชียง อ.เชียงขวัญ จ.ร้อยเอ็ด-บ้านหอม หมู่ที่ 4 ตำบลคินคำ อำเภอจังหาร จังหวัดร้อยเอ็ด ขนาดผิวจราจร กว้าง 5.00 ม. ยาว 1,820 ม. หน้า 0.15 ม.	3	2	องค์การบริหารส่วนจังหวัดร้อยเอ็ด		6,356,000	-	-	-	6,356,000
1,125	ก่อสร้างถนนคอนกรีตเสริมเหล็ก บ้านบ้านไม่ หมู่ 3 ต.หมัน อ.เชียงขวัญ จ.ร้อยเอ็ด-บ้านทุ่ง หมู่ที่ 7 ตำบลมะฮี อำเภอวิษุวัต จังหวัดร้อยเอ็ด ขนาดผิวจราจร กว้าง 5.00 ม. ยาว 2,280 ม. หน้า 0.15 ม.	3	2	องค์การบริหารส่วนจังหวัดร้อยเอ็ด		6,924,800	-	-	-	6,924,800
1,126	โครงการเสริมผิวจราจรแอสฟัลต์คอนกรีต (Asphalt Concrete) บ้าน ต.โนนสูง อ.ปทุมรัตน์ จ.ร้อยเอ็ดโครงการเสริมผิวจราจรแอสฟัลต์คอนกรีต (Asphalt Concrete) บ้านโคกกลาง ต.หนองแคน-บ้านโนนสูงหมู่ที่ 1 ต.โนนสูง อ.ปทุมรัตน์ จ.ร้อยเอ็ดเสริมผิวจราจรแอสฟัลต์คอนกรีต Asphalt	3	2	เทศบาลตำบลโนนสูง		2,000,000	-	-	-	2,000,000
1,127	ก่อสร้างถนนคอนกรีตเสริมเหล็ก บ้านบ้านหนองแดง หมู่ 5 ต.ท่าม่วง อ.เสลภูมิ จ.ร้อยเอ็ด-บ้านหนอง หมู่ที่ 6 ตำบลหนองหลวง อำเภอเสลภูมิ จังหวัดร้อยเอ็ด ขนาดผิวจราจร กว้าง 5.00 ม. ยาว 612 ม. หน้า 0.15 ม.	3	2	องค์การบริหารส่วนจังหวัดร้อยเอ็ด		1,801,000	-	-	-	1,801,000

บัญชีรายการชุดโครงการ (Project Idea)					งบประมาณดำเนินการ						
ลำดับที่	แผนงาน /โครงการ	แหล่ง งปม.	ยุทธศาสตร์ ชาติ	หน่วยดำเนินการ	พ.ศ. 2566	พ.ศ. 2567	พ.ศ. 2568	พ.ศ. 2569	พ.ศ. 2570	พ.ศ. 2566 - 2570	
1,128	ก่อสร้างถนนคอนกรีตเสริมเหล็ก บ้านบ้านท่าใหม่ หมู่ 9 ต.ท่าม่วง อ.เสลภูมิ จ.ร้อยเอ็ด- บ้านคอนกอก หมู่ที่ 10 ตำบลเกาะแก้ว อําเภอเสลภูมิ จังหวัดร้อยเอ็ด ขนาดผิวจราจร กว้าง 5.00 ม. ยาว 330 ม. หน้า 0.15 ม.	3	2	องค์การบริหารส่วนจังหวัดร้อยเอ็ด	-	963,000	-	-	-	-	963,000
1,129	ก่อสร้างถนนคอนกรีตเสริมเหล็ก บ้านบ้านหนองหัว หมู่ 3 ต.วังหลวง อ.เสลภูมิ จ.ร้อยเอ็ดสำนักสงฆ์โนนแค บ้านนาขง หมู่ที่ 1 ตำบลนาขง อําเภอเสลภูมิ จังหวัดร้อยเอ็ด ขนาดผิวจราจร กว้าง 5.00 ม. ยาว 1,280 ม. หน้า 0.15 ม.	3	2	องค์การบริหารส่วนจังหวัดร้อยเอ็ด	-	3,754,000	-	-	-	-	3,754,000
1,130	ก่อสร้างถนนคอนกรีตเสริมเหล็ก บ้านบ้านท่าทางเวียน หมู่ 4 ต.วังหลวง อ.เสลภูมิ จ.ร้อยเอ็ด- สำนักสงฆ์โนนแค บ้านนาขง หมู่ที่ 1 ตำบลนาขง อําเภอเสลภูมิ จังหวัดร้อยเอ็ด	3	2	องค์การบริหารส่วนจังหวัดร้อยเอ็ด	-	3,754,000	-	-	-	-	3,754,000
1,131	โครงการก่อสร้างลานกีฬาอนุเคราะห์สงฆ์ตำบลสีเหล็ก ต.สีเหล็ก อ.ปทุมรัตน์ จ.ร้อยเอ็ด	3	2	องค์การบริหารส่วนตำบลสีเหล็ก	-	300,000	-	-	-	-	300,000
1,132	ปรับปรุงผิวจราจรคอนกรีตเสริมเหล็กจากสามแยกโรงเรียนโพธิ์ชัยขุปนิมภ์ บ้านบ้านชัยวารี หมู่ 17ต.ขามเปี้ย อ.โพธิ์ชัย จ.ร้อยเอ็ดบ้านหนองนาโพ หมู่ที่ 10 ตำบลขามเปี้ย (อบต.ขามเปี้ย) อําเภอโพธิ์ชัย จังหวัดร้อยเอ็ด ขนาดผิวจราจร กว้าง 6.00 ม. ยาว 695 ม. หน้า 0.15 ม	3	2	องค์การบริหารส่วนจังหวัดร้อยเอ็ด	-	2,460,900	-	-	-	-	2,460,900
1,133	ก่อสร้างถนนคอนกรีตเสริมเหล็ก บ้านท่าทางเวียน หมู่ 4 ต.วังหลวง อ.เสลภูมิ จ.ร้อยเอ็ด- สำนักสงฆ์โนนแค บ้านนาขง หมู่ที่ 1 ตำบลนาขง อําเภอเสลภูมิ จังหวัดร้อยเอ็ด	3	2	องค์การบริหารส่วนจังหวัดร้อยเอ็ด	-	4,898,000	-	-	-	-	4,898,000
1,134	ก่อสร้างถนนคอนกรีตเสริมเหล็ก บ้านหนองจอก หมู่ 5ต.เหล่าน้อย อ.เสลภูมิ จ.ร้อยเอ็ด- บ้านหนองหัว หมู่ที่ 8 ตำบลศรีวิชัย อําเภอเสลภูมิ จังหวัดร้อยเอ็ด ขนาดผิวจราจร กว้าง 5.00 ม. ยาว 2,600 ม. หน้า 0.15 ม.	3	2	องค์การบริหารส่วนจังหวัดร้อยเอ็ด	-	7,774,000	-	-	-	-	7,774,000
1,135	ก่อสร้างอาคารบูรณะโรงนาใส่ปุ๋ยไปไบรนาเพื่อเศรษฐกิจชุมชน ต.โนนสวรรค์ อ.ปทุมรัตน์ จ.ร้อยเอ็ด	3	2	เทศบาลตำบลโนนสวรรค์	-	8,000,000	-	-	-	-	8,000,000
1,136	ก่อสร้างถนนลาดยางแอสฟัลติกคอนกรีต บ้านพรประเสริฐ หมู่ 7ต.พรสวรรค์ อ.เสลภูมิ จ.ร้อยเอ็ด- บ้านหนองผักแว่น ตำบลโพธิ์ทอง อําเภอเสลภูมิ จังหวัดร้อยเอ็ด ขนาดผิวจราจร กว้าง 6.00 ม. ยาว 2,150 ม. หน้า 0.05 ม.	3	2	องค์การบริหารส่วนจังหวัดร้อยเอ็ด	-	13,300,000	-	-	-	-	13,300,000
1,137	ปรับปรุงผิวจราจรคอนกรีตเสริมเหล็ก สายจากสี่แยกวัดป่าชัยมงคลถึงเมือง บ้านบ้านชัยวารี หมู่ 2ต.ขามเปี้ย อ.โพธิ์ชัย จ.ร้อยเอ็ดบ้านหนองนาโพ หมู่ที่ 10 ตำบลขามเปี้ย (อบต.ขามเปี้ย) อําเภอโพธิ์ชัย จังหวัดร้อยเอ็ด ขนาดผิวจราจร กว้าง 5.00 ม. ยาว 1,500 ม. หน้า 0.15	3	2	องค์การบริหารส่วนจังหวัดร้อยเอ็ด	-	4,469,000	-	-	-	-	4,469,000
1,138	ปรับปรุงถนนผิวจราจรลูกรัง บ้านเมืองโพธิ์ หมู่ 3ต.เมืองโพธิ์ อ.เสลภูมิ จ.ร้อยเอ็ด- บ้านทรายขาว หมู่ที่ 13 ตำบลนาเมือง อําเภอเสลภูมิ จังหวัดร้อยเอ็ด ขนาดผิวจราจร กว้าง 5.00 ม. ยาว 1,540 ม.	3	2	องค์การบริหารส่วนจังหวัดร้อยเอ็ด	-	1,229,000	-	-	-	-	1,229,000
1,139	ปรับปรุงผิวทางแอสฟัลติกคอนกรีต บ้านบ้านโคกป่า หมู่ 6ต.หนองพอก อ.ธวัชบุรี จ.ร้อยเอ็ดทางหลวง 2044 อําเภอธวัชบุรี จังหวัดร้อยเอ็ด ขนาดผิวจราจร กว้าง 5.00 ม. ยาว 430 ม. หน้า 0.04 ม.	3	2	องค์การบริหารส่วนจังหวัดร้อยเอ็ด	-	850,000	-	-	-	-	850,000
1,140	ก่อสร้างถนนคอนกรีตเสริมเหล็ก บ้านโสภณ หมู่ 14อ.เสลภูมิ จ.ร้อยเอ็ด - ถนนทางหลวงแผ่นดิน หมายเลข 23 (ถนนแจ้งสนิท) ตำบลวังเมือง อําเภอเสลภูมิ จังหวัดร้อยเอ็ด ขนาดผิวจราจร กว้าง 6.00 ม. ยาว 605 ม. หน้า 0.15 ม.	3	2	องค์การบริหารส่วนจังหวัดร้อยเอ็ด	-	1,975,600	-	-	-	-	1,975,600
1,141	โครงการก่อสร้างถนนคอนกรีตเสริมเหล็ก บ้านโนนสวรรค์ พัฒนา หมู่ที่ 16 ต.โนนสวรรค์ บ้านบ้านโนนสวรรค์พัฒนา หมู่ 16ต.โนนสวรรค์ อ.ปทุมรัตน์ จ.ร้อยเอ็ด	3	2	เทศบาลตำบลโนนสวรรค์	-	3,000,000	3,000,000	3,000,000	3,000,000	-	12,000,000
1,142	ก่อสร้างถนนคอนกรีตเสริมเหล็ก บ้านบ้านป่าส้ม หมู่ 7ต.ส้มเม้า อ.ธวัชบุรี จ.ร้อยเอ็ดบ้านเพ็ก หมู่ที่ 1 ตำบลโพธิ์ศาล อําเภอธวัชบุรี จังหวัดร้อยเอ็ด ขนาดผิวจราจร กว้าง 6.00 ม. ยาว 820 ม. หน้า 0.15 ม.	3	2	องค์การบริหารส่วนจังหวัดร้อยเอ็ด	-	4,135,000	-	-	-	-	4,135,000
1,143	ซ่อมแซมผิวทาง Asphaltic Concrete (โดยวิธี Pavement in-Place Recycling) บ้านบ้านเขาทุ่ง หมู่ 2ต.เขาทุ่ง อ.ธวัชบุรี จ.ร้อยเอ็ด ทางหลวงหมายเลข 2043 อําเภอธวัชบุรี จังหวัดร้อยเอ็ด ขนาดผิวจราจร กว้าง 6.00 ม. ยาว 500 ม.	3	2	องค์การบริหารส่วนจังหวัดร้อยเอ็ด	-	1,600,000	-	-	-	-	1,600,000
1,144	โครงการลงทุนปลูกเสริมผิวจราจร บ้านบักดี หมู่ที่ 2 ต.โนนสวรรค์ บ้านบ้านบักดี หมู่ 2ต.โนนสวรรค์ อ.ปทุมรัตน์ จ.ร้อยเอ็ด	3	2	ทต.โนนสวรรค์	-	500,000	5,000,000	500,000	500,000	-	6,500,000
1,145	ก่อสร้างถนนคอนกรีตเสริมเหล็ก บ้านตขวง หมู่ 8ต.หนองใหญ่ อ.ศรีสมเด็จ จ.ร้อยเอ็ด- บ้านหนองสะพัง ตำบลปลอการ อําเภอเมืองร้อยเอ็ด จังหวัดร้อยเอ็ด ขนาดผิวจราจร กว้าง 5.00 ม. ยาว 1,000 ม. หน้า 0.15 ม.	3	2	องค์การบริหารส่วนจังหวัดร้อยเอ็ด	-	3,109,000	-	-	-	-	3,109,000

บัญชีรายการชุดโครงการ (Project Idea)					งบประมาณดำเนินการ						
ลำดับที่	แผนงาน /โครงการ	แหล่ง งบประมาณ	ยุทธศาสตร์ ชาติ	หน่วยดำเนินการ	พ.ศ. 2566	พ.ศ. 2567	พ.ศ. 2568	พ.ศ. 2569	พ.ศ. 2570	พ.ศ. 2566 - 2570	
1,146	ปรับปรุงผิวทางแอสฟัลติกคอนกรีต บ้านบ้านหนองโสน หมู่ 9 ต.หนองไผ่ อ.ธวัชบุรี จ.ร้อยเอ็ดเขตตำบลเขาวง อำเภอธวัชบุรี จังหวัดร้อยเอ็ด ขนาดผิวจราจร กว้าง 5.00 ม. ยาว 1,340 ม. หน้า 0.04 ม.	3	2	องค์การบริหารส่วนจังหวัดร้อยเอ็ด	-	2,616,000	-	-	-	-	2,616,000
1,147	ก่อสร้างถนนคอนกรีตเสริมเหล็ก บ้านบ้านหนองตุ้ ต.ธวัชบุรี จ.ร้อยเอ็ดบ้านสองพี่น้อง ตำบลบึงนคร อำเภอธวัชบุรี จังหวัดร้อยเอ็ด - ช่วงที่ 1 ขนาดผิวจราจร กว้าง 6.00 ม. ยาว 1,000 ม. หน้า 0.15 ม. - ช่วงที่ 2 ขนาดผิวจราจร กว้าง 5.00 ม. ยาว 742 ม. หน้า 0.15	3	2	องค์การบริหารส่วนจังหวัดร้อยเอ็ด	-	8,200,000	-	-	-	-	8,200,000
1,148	โครงการลงหินคลุกเสริมผิวจราจรบ้านโนนตาแสง หมู่ที่ 10 ต.โนนสวรรค์ บ้านบ้านโนนตาแสง หมู่ 10 ต.โนนสวรรค์ อ.ปทุมรัตน์ จ.ร้อยเอ็ด	3	2	เทศบาลตำบลโนนสวรรค์	-	500,000	500,000	500,000	500,000	2,000,000	
1,149	ก่อสร้างถนนคอนกรีตเสริมเหล็ก บ้านบ้านวัง หมู่ 5 ต.ธวัชบุรี อ.ธวัชบุรี จ.ร้อยเอ็ดบ้านสังข์ ตำบลบึงนคร อำเภอธวัชบุรี จังหวัดร้อยเอ็ด ขนาดผิวจราจร กว้าง 5.00 ม. ยาว 785 ม. หน้า 0.15 ม.	3	2	องค์การบริหารส่วนจังหวัดร้อยเอ็ด	-	2,500,000	-	-	-	2,500,000	
1,150	ก่อสร้างถนนคอนกรีตเสริมเหล็ก บ้านดงคูด หมู่ 14 ต.สีแก้ว อ.เมืองร้อยเอ็ด จ.ร้อยเอ็ด- บ้านโนนสมบูรณ์ หมู่ที่ 2 ตำบลโพธิ์ชัย อำเภอศรีสมเด็จ จังหวัดร้อยเอ็ด ขนาดผิวจราจร กว้าง 5.00 ม. ยาว 1,771 ม. หน้า 0.15 ม.	3	2	องค์การบริหารส่วนจังหวัดร้อยเอ็ด	-	4,854,100	-	-	-	4,854,100	
1,151	ก่อสร้างถนนคอนกรีตเสริมเหล็ก บ้านบ้านหนองตา หมู่ 16 ต.หนองไผ่ อ.ธวัชบุรี จ.ร้อยเอ็ดเขตตำบลโนนรัง อำเภอเมืองร้อยเอ็ด จังหวัดร้อยเอ็ด ขนาดผิวจราจร กว้าง 5.00 ม. ยาว 440 ม. หน้า 0.15 ม.	3	2	องค์การบริหารส่วนจังหวัดร้อยเอ็ด	-	1,520,000	-	-	-	1,520,000	
1,152	ก่อสร้างถนนคอนกรีตเสริมเหล็ก บ้านบ้านหนองบัว หมู่ 1 ต.เขาวง อ.ธวัชบุรี จ.ร้อยเอ็ดเขตตำบลธาธาธานี อำเภอธวัชบุรี จังหวัดร้อยเอ็ด ขนาดผิวจราจร กว้าง 5.00 ม. ยาว 320 ม. หน้า 0.15 ม.	3	2	องค์การบริหารส่วนจังหวัดร้อยเอ็ด	-	980,000	-	-	-	980,000	
1,153	ก่อสร้างถนนคอนกรีตเสริมเหล็ก บ้านสวนจิก หมู่ 1 ต.สวนจิก อ.ศรีสมเด็จ จ.ร้อยเอ็ด- บ้านโคกกลาง หมู่ที่ 6 ตำบลโพธิ์ชัย อำเภอศรีสมเด็จ จังหวัดร้อยเอ็ด ขนาดผิวจราจร กว้าง 5.00 ม. ยาว 1,095 ม. หน้า 0.15 ม.	3	2	องค์การบริหารส่วนจังหวัดร้อยเอ็ด	-	4,842,000	-	-	-	4,842,000	
1,154	โครงการปรับปรุงภูมิทัศน์เกาะในกลางเป็นสถานที่ท่องเที่ยว ต.สระบัว จ.ร้อยเอ็ด	3	2	อบ.ต.สระบัว	-	3,000,000	3,000,000	3,000,000	3,000,000	12,000,000	
1,155	ก่อสร้างถนนคอนกรีตเสริมเหล็ก บ้านบ้านอู่เม้า หมู่ 2 ต.อู่เม้า อ.ธวัชบุรี จ.ร้อยเอ็ดบ้านแก่น้อย หมู่ที่ 6 ตำบลโพธิ์ชัย อำเภอธวัชบุรี จังหวัดร้อยเอ็ด ขนาดผิวจราจร กว้าง 5.00 ม. ยาว 1,550 ม. หน้า 0.15 ม.	3	2	องค์การบริหารส่วนจังหวัดร้อยเอ็ด	-	6,254,000	-	-	-	6,254,000	
1,156	ก่อสร้างถนนคอนกรีตเสริมเหล็ก บ้านเมืองเป็ลือ หมู่ 1 ต.เมืองเป็ลือ อ.ศรีสมเด็จ จ.ร้อยเอ็ด- บ้านศรีโพธิ์ทอง หมู่ที่ 1 ตำบลโพธิ์ทอง อำเภอศรีสมเด็จ จังหวัดร้อยเอ็ด ขนาดผิวจราจร กว้าง 5.00 ม. ยาว 2,000 ม. หน้า 0.15 ม.	3	2	องค์การบริหารส่วนจังหวัดร้อยเอ็ด	-	5,693,700	-	-	-	5,693,700	
1,157	โครงการก่อสร้างสนามกีฬาฟุตบอลในร่ม ต.สระบัว จ.	3	2	องค์การบริหารส่วนตำบลสระบัว	-	2,000,000	2,000,000	2,000,000	2,000,000	8,000,000	
1,158	ก่อสร้างถนนคอนกรีตเสริมเหล็ก บ้านบ้านไก่อ้า หมู่ 6 ต.หนองพอก อ.ธวัชบุรี จ.ร้อยเอ็ดเขตตำบลอู่เม้า อำเภอธวัชบุรี จังหวัดร้อยเอ็ด ขนาดผิวจราจร กว้าง 5.00 ม. ยาว 320 ม. หน้า 0.15 ม.	3	2	องค์การบริหารส่วนจังหวัดร้อยเอ็ด	-	1,000,000	-	-	-	1,000,000	
1,159	ปรับปรุงผิวทางแอสฟัลติกคอนกรีต บ้านบ้านหนองบัว หมู่ 9 ต.นิเวศน์ อ.ธวัชบุรี จ.ร้อยเอ็ดแยกทางหลวงชนบท ทล.3039 อำเภอธวัชบุรี จังหวัดร้อยเอ็ด ขนาดผิวจราจร กว้าง 6.00 ม. ยาว 208 ม. หน้า 0.04 ม.	3	2	องค์การบริหารส่วนจังหวัดร้อยเอ็ด	-	499,000	-	-	-	499,000	
1,160	โครงการก่อสร้างถนนคอนกรีตเสริมเหล็กถนนสายแยก ทล 202 ลงไปถนนสายโพนบักขา ถึงสามแยก เขตตำบลโนนสวรรค์ จ.ร้อยเอ็ด	3	2	องค์การบริหารส่วนตำบลซึ่เหล็ก	-	6,570,000	6,570,000	6,570,000	6,570,000	26,280,000	
1,161	โครงการก่อสร้างถนนคอนกรีตเสริมเหล็ก ถนนสายหนองอีแบ้ เข้มเขตตำบลโพนสูง จ.ร้อยเอ็ด	3	2	องค์การบริหารส่วนตำบลซึ่เหล็ก	-	2,040,000	2,040,000	2,040,000	2,040,000	8,160,000	
1,162	โครงการก่อสร้างถนนคอนกรีตเสริมเหล็ก สายโพนมู - โพนกลาง ถนนไปพื้นที่การเกษตร จ.ร้อยเอ็ด	3	2	องค์การบริหารส่วนตำบลซึ่เหล็ก	-	3,600,000	3,600,000	3,600,000	3,600,000	14,400,000	
1,163	โครงการก่อสร้างถนน คล. ถนนสายคลองอ้อยฟ้าเชื่อมต่อด้านหน้าอ้อม (หมู่ 5 บ้านโพนทอง) จ.ร้อยเอ็ด	3	2	องค์การบริหารส่วนตำบลซึ่เหล็ก	-	1,620,000	1,620,000	1,620,000	1,620,000	6,480,000	
1,164	โครงการซ่อมสร้างผิว แอสฟัลติกคอนกรีตถนน คล. ที่ ซ้ำรดเสียหายภายใน (หมู่ 7 บ้านนาแค) จ.ร้อยเอ็ด	3	2	องค์การบริหารส่วนตำบลซึ่เหล็ก	-	3,520,000	3,520,000	3,520,000	3,520,000	14,080,000	
1,165	โครงการซ่อมสร้างผิว แอสฟัลติกคอนกรีตถนน คล. ที่ ซ้ำรดเสียหายภายใน (หมู่ 8 บ้านโนนหนามแท่ง) จ.ร้อยเอ็ด	3	2	องค์การบริหารส่วนตำบลซึ่เหล็ก	-	1,700,000	1,700,000	1,700,000	1,700,000	6,800,000	
1,166	ก่อสร้างถนน คล. ถนนสายเชื่อม รอ 2056 ถึงบ้านโพนสูง (ถนนเชื่อมระหว่างตำบล) จ.ร้อยเอ็ด	3	2	องค์การบริหารส่วนตำบลซึ่เหล็ก	-	15,600,000	15,600,000	15,600,000	15,600,000	62,400,000	
1,167	ก่อสร้างถนนคอนกรีตเสริมเหล็ก จ.ร้อยเอ็ด	3	2	องค์การบริหารส่วนตำบลโนนสง่า	-	493,000	-	-	-	493,000	
1,168	ก่อสร้างถนนคอนกรีตเสริมเหล็ก บ้านหนองบัว หมู่ที่ 4 เส้นทางจากบ้านหนองบัวไปบ้านคอกค้า จ.ร้อยเอ็ด	3	2	องค์การบริหารส่วนตำบลบัวแดง	-	5,760,000	-	-	-	5,760,000	
1,169	ก่อสร้างถนนคอนกรีตเสริมเหล็กบ้านหนองบัว หมู่ที่ 4 เส้นทางจากบ้านหนองบัวไปบ้านหนองแคน จ.ร้อยเอ็ด	3	2	องค์การบริหารส่วนตำบลบัวแดง	-	2,400,000	-	-	-	2,400,000	

บัญชีรายการชุดโครงการ (Project Idea)					งบประมาณดำเนินการ					
ลำดับที่	แผนงาน /โครงการ	แหล่ง งปม.	ยุทธศาสตร์ ชาติ	หน่วยดำเนินการ	พ.ศ. 2566	พ.ศ. 2567	พ.ศ. 2568	พ.ศ. 2569	พ.ศ. 2570	พ.ศ. 2566 - 2570
1,170	ก่อสร้างถนนดินพร้อมผิวทางลูกรังชนิดอัดแน่น สายทางบ้านสว่าง หมู่ที่ ๑๐ ตำบลศรีสว่าง อำเภอโพธาราย จังหวัดร้อยเอ็ด ถึงบ้านปลาชุม ตำบลท่าหาดยาว อำเภอโพธาราย จังหวัดร้อยเอ็ด จ.ร้อยเอ็ด	3	2	องค์การบริหารส่วนตำบลศรีสว่าง	-	4,639,000	4,639,000	4,639,000	4,639,000	18,556,000
1,171	ก่อสร้างถนนลาดยาง สายทางบ้านสว่าง หมู่ที่ ๑๐ ตำบลศรีสว่าง อำเภอโพธาราย จังหวัดร้อยเอ็ด จากบ้านสว่าง ถึงบ้านโพหนอง จ.ร้อยเอ็ด	3	2	องค์การบริหารส่วนตำบลศรีสว่าง	-	30,000,000	30,000,000	30,000,000	30,000,000	120,000,000
1,172	ก่อสร้างถนนคอนกรีตเสริมเหล็กสายจากบ้านนางพุด นานวล ไปทางทิศตะวันตก หมู่ที่ 5 บ้านดอนโง้ง ตำบลท่าหาดยาว อำเภอโพธาราย จังหวัดร้อยเอ็ด	3	2	องค์การบริหารส่วนตำบลท่าหาดยาว	-	165,500	165,500	165,500	165,500	662,000
1,173	ก่อสร้างถนนคสล.สายจากข้างวัดชัยมงคลไปทางกุดน้ำจั้น ม. 8 จ.ร้อยเอ็ด	3	2	เทศบาลตำบลสามขา/เจ้าของงบประมาณ	-	476,000	476,000	476,000	476,000	1,904,000
1,174	ก่อสร้างรั้ว ประตู พร้อมป้ายชื่อ ศูนย์พัฒนาเด็กยงคำ ตำบลยงคำ อำเภอโพธาราย จังหวัดร้อยเอ็ด	3	2	องค์การบริหารส่วนตำบลยงคำ	-	1,778,000	1,778,000	1,778,000	1,778,000	7,112,000
1,175	ก่อสร้างถนนแอสฟัลต์คอกกรีต Asphalt Concrete เริ่มจาก 3 แยกถนนลาดยางสายนากระต๊อบ-หนองเม็ก ไปที่พักรังบ้านนาโคก จ.ร้อยเอ็ด ผิวจราจรกว้าง 5.00 เมตร ยาว 1.800 กิโลเมตร	3	2	เทศบาลตำบลพาม่วง	-	8,770,000	-	-	-	8,770,000
1,176	ก่อสร้างถนนลูกรังชนิดอัดแน่น เริ่มจาก ทข.ร.๑.4024 เลียบไปตามลำห้วยกระต๊อบ จ.ร้อยเอ็ดผิวจราจรกว้าง 5.00 เมตร ยาว 4,000 เมตร ลูกรังชนิดอัดแน่น 85% หนาเฉลี่ย 0.20 เมตร พร้อมติดตั้งป้ายโครงการ	3	2	เทศบาลตำบลพาม่วง	-	1,094,000	-	-	-	1,094,000
1,177	ก่อสร้างถนนลาดยาง สายบ้านพรประเสริฐ - บ้านหนองผักน่าน หมู่ที่ 7 บ้านพรประเสริฐ จ.ร้อยเอ็ด	3	2	เทศบาลตำบลพรสวรรค์	-	12,513,000	-	-	-	12,513,000
1,178	ก่อสร้างถนนลาดยาง แอสฟัลต์คอกกรีต สายบ้านสะอาดนาดี - ลำห้วยยาง ร.๑.36-006 จ.ร้อยเอ็ด	3	2	เทศบาลตำบลพรสวรรค์	-	10,000,000	-	-	-	10,000,000
1,179	ปรับปรุงถนนผิวจราจรลูกรัง บ้าน บ้านน้ำจั้นใหญ่ หมู่ 1 - เขตตำบลเมืองโพธิ์ อำเภอเสลภูมิ จังหวัดร้อยเอ็ด ขนาดผิวจราจร กว้าง 6.00 ม. ยาว 1,840 ม.	3	2	องค์การบริหารส่วนจังหวัดร้อยเอ็ด	-	1,907,800	-	-	-	1,907,800
1,180	ก่อสร้างถนนคอนกรีตเสริมเหล็ก บ้าน บ้านวังเข หมู่ 4 - บ้านบาโค หมู่ที่ 7 ตำบลภูเงิน อำเภอเสลภูมิ จังหวัดร้อยเอ็ด ขนาดผิวจราจร กว้าง 6.00 ม. ยาว 900 ม. หนา 0.15 ม.	3	2	องค์การบริหารส่วนจังหวัดร้อยเอ็ด	-	3,190,000	-	-	-	3,190,000
1,181	ก่อสร้างถนนคอนกรีตเสริมเหล็ก บ้าน บ้านไสยาต หมู่ 6	3	2	องค์การบริหารส่วนจังหวัดร้อยเอ็ด	-	2,068,000	-	-	-	2,068,000
1,182	ก่อสร้างถนนคอนกรีตเสริมเหล็ก บ้านหนองไผ่ หมู่ 11 ต.ศรีวิชัย อ.เสลภูมิ จ.ร้อยเอ็ด - บ้านหนองแวง หมู่ที่ 7 ตำบลโพธิ์ทอง อำเภอเสลภูมิ จังหวัดร้อยเอ็ด ขนาดผิวจราจร กว้าง 6.00 ม. ยาว 900 ม. หนา 0.15 ม.	3	2	องค์การบริหารส่วนจังหวัดร้อยเอ็ด	-	3,260,000	-	-	-	3,260,000
1,183	ปรับปรุงผิวทางแอสฟัลต์คอกกรีต บ้านโคกนุ่น หมู่ 5 ต.นาแซง อ.เสลภูมิ จ.ร้อยเอ็ด - บ้านดอนหวาย ตำบลโนนชัยศรี อำเภอโพธาราย จังหวัดร้อยเอ็ด ขนาดผิวจราจร กว้าง 6.00 ม. ยาว 780 ม. หนา 0.04 ม.	3	2	องค์การบริหารส่วนจังหวัดร้อยเอ็ด	-	4,115,000	-	-	-	4,115,000
1,184	ก่อสร้างถนนคอนกรีตเสริมเหล็ก บ้านบ้านโคกสมบูรณ์ หมู่ 12 อ.โพธิ์ชัย จ.ร้อยเอ็ดบ้านนาเลา หมู่ที่ 2 ตำบลอัครคเคศา อำเภอโพธิ์ชัย จังหวัดร้อยเอ็ด ขนาดผิวจราจร กว้าง 5.00 ม. ยาว 3,200 ม. หนา 0.15 ม.	3	2	องค์การบริหารส่วนจังหวัดร้อยเอ็ด	-	9,681,500	-	-	-	9,681,500
1,185	ก่อสร้างถนนแอสฟัลต์คอกกรีต บ้านบ้านพลไทย หมู่ 2 ต.โพธิ์ศรี อ.โพธิ์ชัย จ.ร้อยเอ็ดบ้านนาแก หมู่ที่ 1 ตำบลนาอุดม อำเภอโพธาราย จังหวัดร้อยเอ็ด ขนาดผิวจราจร กว้าง 5.00 ม. ยาว 1,040 ม. หนา 0.04 ม.	3	2	องค์การบริหารส่วนจังหวัดร้อยเอ็ด	-	3,641,000	-	-	-	3,641,000
1,186	ก่อสร้างถนนคอนกรีตเสริมเหล็ก บ้านบ้านราษฎร์ถาวร หมู่ 1 ต.โพธิ์ศรี อ.โพธิ์ชัย จ.ร้อยเอ็ด อำเภอโพธิ์ชัย - บ้านสี่แยก หมู่ที่ 10 ตำบลนาอุดม อำเภอโพธาราย จังหวัดร้อยเอ็ด ขนาดผิวจราจร กว้าง 5.00 ม. ยาว 508 ม. หนา 0.15 ม.	3	2	องค์การบริหารส่วนจังหวัดร้อยเอ็ด	-	1,380,500	-	-	-	1,380,500
1,187	ปรับปรุงผิวทางแอสฟัลต์คอกกรีต บ้านหนองขุ หมู่ 3 ต.ภูเงิน อ.เสลภูมิ จ.ร้อยเอ็ด - บ้านหนองบัว ตำบลนาเวียง อำเภอทรายมูล จังหวัดยโสธร	3	2	องค์การบริหารส่วนจังหวัดร้อยเอ็ด	-	8,842,000	-	-	-	8,842,000
1,188	ก่อสร้างถนน คสล.สายบ้านโนนขา หมู่ที่ 5 - บ้านพยอมน้อย หมู่ที่ 4 ต.บ้านเชียง อ.เชียงขวัญ จ.ร้อยเอ็ด บ้าน ต.บ้านเชียง อ.เชียงขวัญ จ.ร้อยเอ็ด	3	2	อบต.บ้านเชียง	-	7,680,000	-	-	-	7,680,000
1,189	ก่อสร้างถนนคอนกรีตเสริมเหล็ก บ้านบ้านโคกนางาม หมู่ 6 ต.หนองตาไผ่ อ.โพธิ์ชัย จ.ร้อยเอ็ดทางหลวงชนบท 4068 สะพานข้ามลำห้วยทราย ตำบลร่องคำ อำเภอร่องคำ จังหวัดกาฬสินธุ์	3	2	องค์การบริหารส่วนจังหวัดร้อยเอ็ด	-	1,848,000	-	-	-	1,848,000
1,190	ก่อสร้างถนน คสล. สายบ้านเชียงใหญ่ หมู่ที่ 2 - บ้านเชียงใหญ่ หมู่ที่ 3 ต.บ้านเชียง อ.เชียงขวัญ จ.ร้อยเอ็ด ต.บ้านเชียง อ.เชียงขวัญ จ.ร้อยเอ็ด	3	2	อบต.บ้านเชียง	-	784,000	-	-	-	784,000
1,191	ก่อสร้างถนนคอนกรีตเสริมเหล็ก บ้านหวาย หมู่ 11 อ.เสลภูมิ จ.ร้อยเอ็ด- บ้านกุดกว้าง ตำบลคดมะไฟ อำเภอทรายมูล จังหวัดยโสธร ขนาดผิวจราจร กว้าง 5.00 ม. ยาว 2,970 ม. หนา 0.15 ม.	3	2	องค์การบริหารส่วนจังหวัดร้อยเอ็ด	-	8,788,300	-	-	-	8,788,300

บัญชีรายการชุดโครงการ (Project Idea)					งบประมาณดำเนินการ						
ลำดับที่	แผนงาน /โครงการ	แหล่ง งปม.	ยุทธศาสตร์ ชาติ	หน่วยดำเนินการ	พ.ศ. 2566	พ.ศ. 2567	พ.ศ. 2568	พ.ศ. 2569	พ.ศ. 2570	พ.ศ. 2566 - 2570	
1,192	ปรับปรุงถนนคอนกรีตเสริมเหล็กโดยการเสริมผิวจราจรลาดยางแอสฟัลต์ติก คอนกรีต บ้านโคกก่อกน้อย หมู่ 11ต.กลาง อ.เสลภูมิ จ.ร้อยเอ็ด บ้านโคกก่อก หมู่ที่ 2 บ้านโคกสะอาด หมู่ที่ 7 บ้านเมืองใหม่ หมู่ที่ 8 ตำบลกลาง – ถนนแจ้งสนิท อำเภอเสลภูมิ จังหวัดร้อยเอ็ด	3	2	องค์การบริหารส่วนจังหวัดร้อยเอ็ด	-	4,212,000	-	-	-	-	4,212,000
1,193	ก่อสร้างถนนคอนกรีตเสริมเหล็ก บ้านบ้านคูยจีน หมู่ 7ต.สะอาด อ.โพธิ์ชัย จ.ร้อยเอ็ดบ้านคูยโพธิ์ หมู่ที่ 6 ตำบลคอนโอง อำเภอโพธิ์ชัย จังหวัดร้อยเอ็ด - ช่วงที่ 1 ขนาดผิวจราจร กว้าง 5.00 ม. ยาว 250 ม. หน้า 0.15 ม. - ช่วงที่ 2 ขนาดผิวจราจร กว้าง 5.00 ม. ยาว 2,000	3	2	องค์การบริหารส่วนจังหวัดร้อยเอ็ด	-	6,244,500	-	-	-	-	6,244,500
1,194	ก่อสร้างถนนคอนกรีตเสริมเหล็ก บ้านบ้านดอนสามัคคี หมู่ 10ต.สะอาด อ.โพธิ์ชัย จ.ร้อยเอ็ดบ้านดอนกลาง หมู่ที่ 13 ตำบลสะอาด – บ้านบ่อทอง หมู่ที่ 9 ตำบลหนองไถ่ อำเภอโพธิ์ชัย จังหวัดร้อยเอ็ด - ช่วงที่ 1 ขนาดผิวจราจร กว้าง 5.00 ม. ยาว 590 ม. หน้า 0.15 ม. - ช่วงที่	3	2	องค์การบริหารส่วนจังหวัดร้อยเอ็ด	-	2,559,200	-	-	-	-	2,559,200
1,195	ก่อสร้างถนนคอนกรีตเสริมเหล็ก บ้านบ้านแพ็ก หมู่ 1ต.โพสาค อ.ธวัชบุรี จ.ร้อยเอ็ดบ้านฝั่งแดง หมู่ที่ 6 ตำบลลุ่มน้ำ อำเภอธวัชบุรี จังหวัดร้อยเอ็ด ขนาดผิวจราจร กว้าง 5.00 ม. ยาว 900 ม. หน้า 0.15 ม.	3	2	องค์การบริหารส่วนจังหวัดร้อยเอ็ด	-	2,573,000	-	-	-	-	2,573,000
1,196	ก่อสร้างถนนคอนกรีตเสริมเหล็ก บ้านโคก หมู่ 9ต.นาเมือง อ.เสลภูมิ จ.ร้อยเอ็ด- บ้านหนองขาม หมู่ที่ 10 ตำบลวังหลวง อำเภอเสลภูมิ จังหวัดร้อยเอ็ด	3	2	องค์การบริหารส่วนจังหวัดร้อยเอ็ด	-	3,505,500	-	-	-	-	3,505,500
1,197	ลงทุนก่อสร้างผิวจราจรบ้านอ่องเฮ หมู่ที่ 4 ถึงบ้านส้มโอง หมู่ที่ 5 ต.โนนสวรรค์ ต.โนนสวรรค์ อ.ปทุมรัตน์ จ.ร้อยเอ็ด	3	2	เทศบาลตำบลโนนสวรรค์	1,000,000	-	1,000,000	1,000,000	1,000,000	1,000,000	4,000,000
1,198	ปรับปรุงผิวทางแอสฟัลต์คอนกรีต บ้านบ้านหนองบัว หมู่ 9ต.นิเวศน์ อ.ธวัชบุรี จ.ร้อยเอ็ดบ้านจันทร์สว่าง หมู่ที่ 5 ตำบลลุ่มน้ำ อำเภอธวัชบุรี จังหวัดร้อยเอ็ด ขนาดผิวจราจร กว้าง 5.00 ม. ยาว 247 ม. หน้า 0.04 ม.	3	2	องค์การบริหารส่วนจังหวัดร้อยเอ็ด	-	498,000	-	-	-	-	498,000
1,199	ก่อสร้างถนนคอนกรีตเสริมเหล็กสายบ้านขามบ่อมห ต.ซีเหล็ก เชื่อมต่อ บ้านหนองม่วง ต.โนนสวรรค์ อำเภอปทุมรัตน์ จังหวัดร้อยเอ็ด ต.โนนสวรรค์ อ.ปทุมรัตน์ จ.ร้อยเอ็ด	3	2	องค์การบริหารส่วนตำบลซีเหล็ก	-	1,436,000	1,436,000	1,436,000	1,436,000	1,436,000	5,744,000
1,200	ก่อสร้างถนนคอนกรีตเสริมเหล็ก สายจากถนนลาดยาง ทล. 2400 บ้านบ้านคู หมู่ 7ต.มะฮี อ.ธวัชบุรี จ.ร้อยเอ็ดบ้านธาตุประทับ หมู่ที่ 6 ตำบลหมัน อำเภอเชียงขวัญ จังหวัดร้อยเอ็ด ขนาดผิวจราจร กว้าง 6.00 ม. ยาว 1,000 ม. หน้า 0.15 ม.	3	2	องค์การบริหารส่วนจังหวัดร้อยเอ็ด	-	3,720,000	-	-	-	-	3,720,000
1,201	ก่อสร้างถนนคอนกรีตเสริมเหล็ก บ้านเหล่าใหญ่ หมู่ 4ต.โพธิ์ทอง อ.ศรีสมเด็จ จ.ร้อยเอ็ด - เขตตำบลนาโพธิ์ อำเภอเมืองร้อยเอ็ด จังหวัดร้อยเอ็ด ขนาดผิวจราจร กว้าง 5.00 ม. ยาว 1,600 ม. หน้า 0.15 ม.	3	2	องค์การบริหารส่วนจังหวัดร้อยเอ็ด	-	5,108,000	-	-	-	-	5,108,000
1,202	ก่อสร้างถนนคอนกรีตเสริมเหล็ก บ้านบ้านหนองดินแดง หมู่ 3ต.เมืองน้อย อ.ธวัชบุรี จ.ร้อยเอ็ดบ้านซีเหล็ก หมู่ที่ 3 ตำบลลุ่มน้ำ อำเภอธวัชบุรี จังหวัดร้อยเอ็ด ขนาดผิวจราจร กว้าง 5.00 ม. ยาว 335 ม. หน้า 0.15 ม.	3	2	องค์การบริหารส่วนจังหวัดร้อยเอ็ด	-	920,000	-	-	-	-	920,000
1,203	ก่อสร้างถนนคอนกรีตเสริมเหล็ก บ้านบ้านหัวบ่อ หมู่ 3ต.โพสาค อ.ธวัชบุรี จ.ร้อยเอ็ดบ้านห้วยน้อย หมู่ที่ 3 ตำบลทุ่งเขาหลวง อำเภอทุ่งเขาหลวง จังหวัดร้อยเอ็ด ขนาดผิวจราจร กว้าง 5.00 ม. ยาว 290 ม. หน้า 0.15 ม.	3	2	องค์การบริหารส่วนจังหวัดร้อยเอ็ด	-	827,000	-	-	-	-	827,000
1,204	ก่อสร้างถนนคอนกรีตเสริมเหล็ก บ้านบ้านบังจวแห หมู่ 7ต.บึงงาม อ.หนองพอก จ.ร้อยเอ็ด ทางหลวงแผ่นดิน หมายเลข 2136 อำเภอหนองพอก จังหวัดร้อยเอ็ด ขนาดผิวจราจร กว้าง 5.00 ม. ยาว 800 ม. หน้า 0.15 ม.	3	2	องค์การบริหารส่วนจังหวัดร้อยเอ็ด	-	3,085,300	-	-	-	-	3,085,300
1,205	ก่อสร้างถนนลาดยางแอสฟัลต์คอนกรีต บ้านบ้านโนนปลาเข็ง หมู่ 7ต.ภูเขาทอง อ.หนองพอก จ.ร้อยเอ็ด บ้านโคกสะอาด หมู่ที่ 6 ตำบลหนองพอก อำเภอหนองพอก จังหวัดร้อยเอ็ด ขนาดผิวจราจร กว้าง 6.00 ม. ยาว 2,280 ม.	3	2	องค์การบริหารส่วนจังหวัดร้อยเอ็ด	-	16,289,000	-	-	-	-	16,289,000
1,206	ก่อสร้างถนนลาดยาง บ้านบ้านวังใหญ่ หมู่ 4ต.กโพธิ์ อ.หนองพอก จ.ร้อยเอ็ดเขตตำบลสามัคคี อำเภอหนองพอก จังหวัดร้อยเอ็ด ขนาดผิวจราจร กว้าง 6.00 ม. ยาว 1,700 ม. หน้า 0.04 ม.	3	2	องค์การบริหารส่วนจังหวัดร้อยเอ็ด	-	8,810,000	-	-	-	-	8,810,000
1,207	ก่อสร้างถนนคอนกรีตเสริมเหล็ก บ้านบ้านโคกกลาง หมู่ 1ต.ผาน้ำน้อย อ.หนองพอก จ.ร้อยเอ็ดก่อสร้างถนนคอนกรีตเสริมเหล็ก หมู่ที่ 5 ตำบลโคกสว่าง อำเภอหนองพอก จังหวัดร้อยเอ็ด ขนาดผิวจราจร กว้าง 5.00 ม. ยาว 2,680 ม. หน้า 0.15 ม.	3	2	องค์การบริหารส่วนจังหวัดร้อยเอ็ด	-	11,603,300	-	-	-	-	11,603,300
1,208	ปรับปรุงผิวจราจรแอสฟัลต์คอนกรีต บ้านเหล่าอ้อ หมู่ อ.ศรีสมเด็จ จ.ร้อยเอ็ด- ลำห้วยแ่่ง ตำบลศรีสมเด็จ อำเภอศรีสมเด็จ จังหวัดร้อยเอ็ด - เขตตำบลหนองแสน อำเภอบัวปทุม จังหวัดมหาสารคาม ขนาดผิวจราจร กว้าง 5.00 ม. ยาว 1,040 ม. หน้า 0.05 ม.	3	2	องค์การบริหารส่วนจังหวัดร้อยเอ็ด	-	2,344,000	-	-	-	-	2,344,000

บัญชีรายการชุดโครงการ (Project Idea)					งบประมาณดำเนินการ					
ลำดับที่	แผนงาน /โครงการ	แหล่ง งปม.	ยุทธศาสตร์ ชาติ	หน่วยดำเนินการ	พ.ศ. 2566	พ.ศ. 2567	พ.ศ. 2568	พ.ศ. 2569	พ.ศ. 2570	พ.ศ. 2566 - 2570
1,209	ก่อสร้างถนนคอนกรีตเสริมเหล็ก บ้านบ้านหนองใน หมู่ 7ต. รบเมือง อ.หนองพอก จ.ร้อยเอ็ดบ้านคตพรายาม หมู่ที่ 9 ตำบลหนองขุ่นใหญ่ อำเภอหนองพอก จังหวัดร้อยเอ็ด ขนาดผิวจราจร กว้าง 5.00 ม. ยาว 3,000 ม. หน้า 0.15 ม.	3	2	องค์การบริหารส่วนจังหวัดร้อยเอ็ด	-	8,576,000				8,576,000
1,210	ก่อสร้างถนนคอนกรีตเสริมเหล็ก บ้านหนองม่วง หมู่ 5ต.สวนจิก อ.ศรีสมเด็จ จ.ร้อยเอ็ด - บ้านเหล่าอาราง หมู่ที่ 8 ตำบลสวนจิก อำเภอศรีสมเด็จ จังหวัดร้อยเอ็ด ขนาดผิวจราจร กว้าง 5.00 ม. ยาว 1,460 ม. หน้า 0.15 ม.	3	2	องค์การบริหารส่วนจังหวัดร้อยเอ็ด	-	4,516,000				4,516,000
1,211	ก่อสร้างถนนคอนกรีตเสริมเหล็ก บ้านบ้านโคกนาคำ หมู่ 7อ.หนองพอก จ.ร้อยเอ็ดบ้านกุดเต่า หมู่ที่ 3 ตำบลกโพธิ์ อำเภอหนองพอก จังหวัดร้อยเอ็ด ขนาดผิวจราจร กว้าง 6.00 ม. ยาว 1,900 ม. หน้า 0.15 ม.	3	2	องค์การบริหารส่วนจังหวัดร้อยเอ็ด	-	9,798,100				9,798,100
1,212	ก่อสร้างถนน Asphalt Concrete ขึ้นพื้นทางดินซีเมนต์ปรับปรุงด้วยยางธรรมชาติ บ้านบ้านทรายทอง หมู่ 4ต.ท่าสีกา อ.หนองพอก จ.ร้อยเอ็ดบ้านหนองแห่น ตำบลหนองแห่น อำเภอกุตุ้ม จังหวัดยโสธร ขนาดผิวจราจร กว้าง 6.00 ม. ยาว 2,270 ม. หน้า 0.05 ม.	3	2	องค์การบริหารส่วนจังหวัดร้อยเอ็ด	-	13,120,000				13,120,000
1,213	ก่อสร้างถนนคอนกรีตเสริมเหล็ก บ้านสวนจิก หมู่ 1ต.สวนจิก อ.ศรีสมเด็จ จ.ร้อยเอ็ด- บ้านเหล่าอาราง หมู่ที่ 8 ตำบลสวนจิก อำเภอศรีสมเด็จ จังหวัดร้อยเอ็ด ขนาดผิวจราจร กว้าง 5.00 ม. ยาว 1,460 ม. หน้า 0.15 ม.	3	2	องค์การบริหารส่วนจังหวัดร้อยเอ็ด	-	4,945,000				4,945,000
1,214	ก่อสร้างถนนคอนกรีตเสริมเหล็ก บ้านบ้านทุ่งประเสริฐ หมู่ 13ต.หนองขุ่นใหญ่ อ.หนองพอก จ.ร้อยเอ็ด บ้านวาริสวัสดิ์ หมู่ที่ 3 ตำบลพรมสวรรค์ อำเภอโพนทอง จังหวัดร้อยเอ็ด ขนาดผิวจราจร กว้าง 5.00 ม. ยาว 2,000 ม. หน้า 0.15 ม.	3	2	องค์การบริหารส่วนจังหวัดร้อยเอ็ด	-	8,236,400				8,236,400
1,215	ก่อสร้างถนนคอนกรีตเสริมเหล็ก บ้านหนองแวง หมู่ 2ต.หนองแวงควง อ.ศรีสมเด็จ จ.ร้อยเอ็ด- บ้านหนองคูบอน หมู่ที่ 15 ตำบลโคกสาม อำเภอจตุรพักตรพิมาน จังหวัดร้อยเอ็ด ขนาดผิวจราจร กว้าง 5.00 ม. ยาว 1,595 ม. หน้า 0.15 ม.	3	2	องค์การบริหารส่วนจังหวัดร้อยเอ็ด	-	5,388,000				5,388,000
1,216	ก่อสร้างถนนลาดยางผิวจราจร ASPHALTIC CONCRETE บ้านบ้านศรีสว่าง หมู่ 7ต.โคกสว่าง อ.หนองพอก จ.ร้อยเอ็ด บ้านโนนประทาย ตำบลหนองแห่น อำเภอกุตุ้ม จังหวัดยโสธร ขนาดผิวจราจร กว้าง 6.00 ม. ยาว 2,480 ม.	3	2	องค์การบริหารส่วนจังหวัดร้อยเอ็ด	-	7,985,000				7,985,000
1,217	ก่อสร้างถนนคอนกรีตเสริมเหล็ก บ้านบ้านใหม่รุ่งเจริญ หมู่ 10ต.บึงงาม อ.หนองพอก จ.ร้อยเอ็ดถนนลาดยาง พท.หมายเลข รอ 4028 อำเภอหนองพอก จังหวัดร้อยเอ็ด ขนาดผิวจราจร กว้าง 5.00 ม. ยาว 1,470 ม. หน้า 0.15 ม.	3	2	องค์การบริหารส่วนจังหวัดร้อยเอ็ด	-	5,802,600				5,802,600
1,218	ก่อสร้างถนนคอนกรีตเสริมเหล็ก บ้านบ้านหนองแสง หมู่ 6ต.ภูเขาทอง อ.หนองพอก จ.ร้อยเอ็ดบ้านใหม่สถานี หมู่ที่ 6 ตำบลเมยวดี อำเภอเมยวดี จังหวัดร้อยเอ็ด ขนาดผิวจราจร กว้าง 5.00 ม. ยาว 1,025 ม. หน้า 0.15 ม.	3	2	องค์การบริหารส่วนจังหวัดร้อยเอ็ด	-	3,925,000				3,925,000
1,219	ก่อสร้างถนนคอนกรีตเสริมเหล็ก บ้านบ้านน้ำใต้ หมู่ 3ต.เมืองเปือย อ.ศรีสมเด็จ จ.ร้อยเอ็ด- บ้านกักต หมู่ที่ 1 ตำบลบ้านบาก อำเภอศรีสมเด็จ จังหวัดร้อยเอ็ด ขนาดผิวจราจร กว้าง 5.00 ม. ยาว 1,380 ม. หน้า 0.15 ม.	3	2	องค์การบริหารส่วนจังหวัดร้อยเอ็ด	-	3,928,500				3,928,500
1,220	ปรับปรุงผิวจราจรแอสฟัลท์คอนกรีต สายถนน รอ.ก.160-03 ช่วงหนองน้ำสาธารณะประโยชน์โคกทะเลี้ยว บ้านโคกน้อย หมู่ 5ต.บ้านบาก อ.ศรีสมเด็จ จ.ร้อยเอ็ด ขนาดผิวจราจร กว้าง 5.00 ม. ยาว 2,140 ม. หน้า 0.05 ม.	3	2	องค์การบริหารส่วนจังหวัดร้อยเอ็ด	-	4,641,000				4,641,000
1,221	ก่อสร้างถนนคอนกรีตเสริมเหล็ก บ้านโพธิ์สัย หมู่ 4ต.โพธิ์สัย อ.ศรีสมเด็จ จ.ร้อยเอ็ด - บ้านดงเค็งแสบ ตำบลปอการ อำเภอเมืองร้อยเอ็ด จังหวัดร้อยเอ็ด ขนาดผิวจราจร กว้าง 5.00 ม. ยาว 2,200 ม. หน้า 0.15 ม.	3	2	องค์การบริหารส่วนจังหวัดร้อยเอ็ด	-	7,596,700				7,596,700
1,222	ก่อสร้างถนนลาดยาง สายทางหลวงท้องถิ่น 4040 บ้านบ้านกุดเต่า หมู่ 3ต.กโพธิ์ อ.หนองพอก จ.ร้อยเอ็ดขนาดผิวจราจร กว้าง 6.00 ม. ยาว 2,950 ม. หน้า 0.04 ม.	3	2	องค์การบริหารส่วนจังหวัดร้อยเอ็ด	-	14,933,000				14,933,000
1,223	ก่อสร้างถนนคอนกรีตเสริมเหล็ก บ้านโพธิ์สัย หมู่ 4ต.โพธิ์สัย อ.ศรีสมเด็จ จ.ร้อยเอ็ด- เขตตำบลปอการ อำเภอเมืองร้อยเอ็ด จังหวัดร้อยเอ็ด ขนาดผิวจราจร กว้าง 5.00 ม. ยาว 1,440 ม. หน้า 0.05 ม.	3	2	องค์การบริหารส่วนจังหวัดร้อยเอ็ด	-	3,977,400				3,977,400
1,224	ปรับปรุงถนนลาดยางแอสฟัลท์ติกคอนกรีต บ้านโนนเจริญ หมู่ 7ต.ศรีสว่าง อ.โพนทราย จ.ร้อยเอ็ด- เขตตำบลทุ่งศรีเมือง อำเภอสุวรรณภูมิ จังหวัดร้อยเอ็ด	3	2	องค์การบริหารส่วนจังหวัดร้อยเอ็ด	-	9,988,800				9,988,800
1,225	ก่อสร้างถนนคอนกรีตเสริมเหล็ก บ้านบ้านวังบัว หมู่ 2ต.ผาน้ำน้อย อ.หนองพอก จ.ร้อยเอ็ดบ้านโคกหินกอง หมู่ที่ 5 ตำบลหนองสูงใต้ อำเภอหนองสูง จังหวัดมุกดาหาร ขนาดผิวจราจร กว้าง 5.00 ม. ยาว 1,05 ม. หน้า 0.15 ม.	3	2	องค์การบริหารส่วนจังหวัดร้อยเอ็ด	-	4,547,100				4,547,100
1,226	โครงการเสริมผิวจราจรแอสฟัลท์ติกคอนกรีต (Asphalt Concrete) บ้านโคกกลาง ต.หนองแคน -บ้านโพนสูงหมู่ที่ 1 ต.โพนสูง อ.ปทุมรัตน์ จ.ร้อยเอ็ด ต.โพนสูง อ.ปทุมรัตน์ จ.ร้อยเอ็ด	3	2	เทศบาลตำบลโพนสูง	-	2,000,000				2,000,000

บัญชีรายการชุดโครงการ (Project Idea)					งบประมาณดำเนินการ					
ลำดับที่	แผนงาน /โครงการ	แหล่ง งปม.	ยุทธศาสตร์ ชาติ	หน่วยดำเนินการ	พ.ศ. 2566	พ.ศ. 2567	พ.ศ. 2568	พ.ศ. 2569	พ.ศ. 2570	พ.ศ. 2566 - 2570
1,227	ปรับปรุงถนนลาดยางแอสฟัลต์ติกคอนกรีต บ้านทรายเงิน หมู่ 12 อ.โพธาราย จ.ร้อยเอ็ด - เขตตำบลยางคำ อำเภอโพธาราย จังหวัดร้อยเอ็ด	3	2	องค์การบริหารส่วนจังหวัดร้อยเอ็ด	-	10,123,800				10,123,800
1,228	ก่อสร้างถนนคอนกรีตเสริมเหล็ก บ้านบ้านสันติสุขพัฒนา หมู่ 13 ต.หนองพอก อ.หนองพอก จ.ร้อยเอ็ด บ้านโนนสะอาด หมู่ที่ 5 ตำบลบึงงาม อำเภอหนองพอก จังหวัดร้อยเอ็ด ขนาดผิวจราจร กว้าง 6.00 ม. ยาว 2,500 ม. หน้า 0.15 ม.	3	2	องค์การบริหารส่วนจังหวัดร้อยเอ็ด	-	12,891,700				12,891,700
1,229	ปรับปรุงถนนลาดยางแอสฟัลต์ติกคอนกรีต บ้านโนนงาม หมู่ 14 ต.ศรีสว่าง อ.โพธาราย จ.ร้อยเอ็ด - เขตตำบลทุ่งลา อำเภอสุวรรณภูมิ จังหวัดร้อยเอ็ด ขนาดผิวจราจร กว้าง 7.00 ม. ยาว 1,600 ม. หน้า 0.04 ม.	3	2	องค์การบริหารส่วนจังหวัดร้อยเอ็ด	-	9,934,400				9,934,400
1,230	ก่อสร้างถนน Asphalt Concrete ชั้นพื้นทางดินซีเมนต์ ปรับปรุงด้วยยางธรรมชาติ บ้านบ้านโนนหาดพัฒนา หมู่ 10 ต.ท่าเสด็จ อ.หนองพอก จ.ร้อยเอ็ด บ้านหนองแวน ตำบลหนองแวน อำเภอกุตุ้ม จังหวัดร้อยเอ็ด ขนาดผิวจราจร กว้าง 6.00 ม. ยาว 2,000 ม. หน้า 0.05 ม.	3	2	องค์การบริหารส่วนจังหวัดร้อยเอ็ด	-	11,640,000				11,640,000
1,231	ก่อสร้างท่อลอดเหลี่ยมคอนกรีตเสริมเหล็ก บ้านโนนเจริญ หมู่ 7 ต.ศรีสว่าง อ.โพธาราย จ.ร้อยเอ็ด- เขตตำบลทุ่งศรีเมือง อำเภอสุวรรณภูมิ จังหวัดร้อยเอ็ด ท่อลอดเหลี่ยม คลส ขนาดกว้าง 1.50 ม. ยาว 7 ม. สูง 1.50 ม. จำนวน 2 ช่อง	3	2	องค์การบริหารส่วนจังหวัดร้อยเอ็ด	-	643,000				643,000
1,232	ก่อสร้างถนนคอนกรีตเสริมเหล็ก บ้านบ้านดงบัง หมู่ 4 ต.หนองหินใหญ่ อ.หนองพอก จ.ร้อยเอ็ด หนองพอก ตำบลรอบเมือง อำเภอหนองพอก จังหวัดร้อยเอ็ด ขนาดผิวจราจร กว้าง 5.00 ม. ยาว 4,000 ม. หน้า 0.15 ม.	3	2	องค์การบริหารส่วนจังหวัดร้อยเอ็ด	-	16,470,900				16,470,900
1,233	ก่อสร้างถนนลาดยางผิวจราจร ASPHALTIC CONCRETE บ้านบ้านหนองหิน หมู่ 9 ต.โคกสว่าง อ.หนองพอก จ.ร้อยเอ็ด อย่างเก็บน้ำห้วยโง ตำบลหึ่งแซง อำเภอเสิงสาง จังหวัดร้อยเอ็ด ขนาดผิวจราจร กว้าง 6.00 ม. ยาว 870 ม.	3	2	องค์การบริหารส่วนจังหวัดร้อยเอ็ด	-	2,800,000				2,800,000
1,234	ก่อสร้างถนนลาดยางแอสฟัลต์ติกคอนกรีต บ้านสะอาดนาดี หมู่ 2 ต.พรสวรรค์ อ.เสลภูมิ จ.ร้อยเอ็ด ก่อสร้างถนนลาดยางแอสฟัลต์ติกคอนกรีต สายบ้านสะอาดนาดี - ลำห้วยยาง ขนาดกว้าง 5.00 เมตร ยาว 2200 เมตร	3	2	เทศบาลตำบลพรสวรรค์/อบจ.ร้อยเอ็ด	-	10,000,000				10,000,000
1,235	ซ่อมแซมผิวทางแอสฟัลต์ติกคอนกรีตและผิวทางแอสฟัลต์ติกคอนกรีต (โดยวิธี Pavement in-Place Recycling) บ้านบ้านดงสว่าง หมู่ 15 ต.สีแก้ว อ.เมืองร้อยเอ็ด จ.ร้อยเอ็ด บ้านโคกทอง หมู่ที่ 2 ตำบลบึงนาราง อำเภอเมืองร้อยเอ็ด จังหวัดร้อยเอ็ด ขนาดผิวจราจร กว้าง 6.00 ม. ยาว 2,	3	2	องค์การบริหารส่วนจังหวัดร้อยเอ็ด	-	8,647,000				8,647,000
1,236	ขยายเขตไฟฟ้าแรงต่ำเพื่อการเกษตร บ้านปลาคุน หมู่ 1 ต.ท่าหาดยาว อ.โพธาราย จ.ร้อยเอ็ด ปัสเสอ คอ. ขนาด 9 ม. พร้อมพาดสายไฟและติดตั้งอุปกรณ์ประกอบตามมาตรฐาน PEA ระยะทาง 670 ม. จำนวน 17 ต้น	3	2	องค์การบริหารส่วนจังหวัดร้อยเอ็ด	-	221,000				221,000
1,237	ปรับปรุงถนน คลส.เดิมด้วยการเสริมผิวลาดยาง Asphaltic Concrete บ้านบ้านขอนแก่นใต้ หมู่ 2 ต.ขอนแก่น อ.เมืองร้อยเอ็ด จ.ร้อยเอ็ด บ้านดอนทอง หมู่ที่ 1 ตำบลสะอาดสมบูรณ์ อำเภอเมืองร้อยเอ็ด จังหวัดร้อยเอ็ด ขนาดผิวจราจร กว้าง 6.00 ม. ยาว 1,430 ม. หน้า 0.05 ม.	3	2	องค์การบริหารส่วนจังหวัดร้อยเอ็ด	-	4,000,000				4,000,000
1,238	ปรับปรุงผิวทาง Asphaltic Concrete (โดยวิธี Pavement in-Place Recycling) บ้านบ้านขอนแก่นใต้ หมู่ 2 ต.ขอนแก่น อ.เมืองร้อยเอ็ด จ.ร้อยเอ็ด บ้านเปือย หมู่ที่ 11 ตำบลรอบเมือง อำเภอเมืองร้อยเอ็ด จังหวัดร้อยเอ็ด ขนาดผิวจราจร กว้าง 5.00 ม. ยาว 443 ม. หน้า 0.04 ม.	3	2	องค์การบริหารส่วนจังหวัดร้อยเอ็ด	-	1,500,000				1,500,000
1,239	ปรับปรุงผิวถนนลาดยางแอสฟัลต์ติกคอนกรีต (แบบวิธี OVERLAY) บ้านบ้านสะอาดสมบูรณ์ หมู่ 6 ต.สะอาดสมบูรณ์ อ.เมืองร้อยเอ็ด จ.ร้อยเอ็ด บ้านโนนศรี หมู่ที่ 5 ตำบลโนนตาล - บ้านหนองแวง หมู่ที่ 11 ตำบลหนองแก้ว อำเภอเมืองร้อยเอ็ด จังหวัดร้อยเอ็ด ขนาดผิวจราจร กว้าง 5.00	3	2	องค์การบริหารส่วนจังหวัดร้อยเอ็ด	-	6,960,000				6,960,000
1,240	ปรับปรุงผิวทาง Asphaltic Concrete (โดยวิธี Pavement in-Place Recycling) บ้านบ้านอิมิ่ง หมู่ 7 ต.โนนตาล อ.เมืองร้อยเอ็ด จ.ร้อยเอ็ด บ้านราชธานี หมู่ที่ 9 ตำบลราชธานี อำเภอธวัชบุรี จังหวัดร้อยเอ็ด ขนาดผิวจราจร กว้าง 5.00 ม. ยาว 2,200 ม. หน้า 0.04 ม.	3	2	องค์การบริหารส่วนจังหวัดร้อยเอ็ด	-	6,658,000				6,658,000
1,241	ก่อสร้างวางท่อระบายน้ำพร้อมบ่อพักคอนกรีตเสริมเหล็ก บ้านบ้านหันแยกกโพธิ์ หมู่ 14 ต.เหนือเมือง อ.เมืองร้อยเอ็ด จ.ร้อยเอ็ด ทางหลวงชนบท รพ.3073 อำเภอเมืองร้อยเอ็ด จังหวัดร้อยเอ็ด ท่อระบายน้ำ ขนาดเส้นผ่านศูนย์กลาง 0.60 ม. ยาว 1,319 ม.	3	2	องค์การบริหารส่วนจังหวัดร้อยเอ็ด	-	4,311,000				4,311,000
1,242	ก่อสร้างถนนลาดยาง บ้านประเสริฐ หมู่ 7 ต.พรสวรรค์ อ.เสลภูมิ จ.ร้อยเอ็ด ก่อสร้างถนนลาดยาง สายบ้านประเสริฐ - บ้านหนองฝักแวน ขนาดกว้าง 6.00 เมตร ยาว 2150 เมตร	3	2	เทศบาลตำบลพรสวรรค์/อบจ.ร้อยเอ็ด	-	12,513,000				12,513,000

บัญชีรายการชุดโครงการ (Project Idea)					งบประมาณดำเนินการ					
ลำดับที่	แผนงาน /โครงการ	แหล่ง งปม.	ยุทธศาสตร์ ชาติ	หน่วยดำเนินการ	พ.ศ. 2566	พ.ศ. 2567	พ.ศ. 2568	พ.ศ. 2569	พ.ศ. 2570	พ.ศ. 2566 - 2570
1,243	พัฒนาศึกษาภาพแหล่งท่องเที่ยวอำเภอสุวรรณภูมิ หมู่ 1ต.สระคู อ.สุวรรณภูมิ จ.ร้อยเอ็ด/ซ่อมแซมพระธาตุอรหันต์ไม้คัลลานัน	3	2	องค์การบริหารส่วนจังหวัดร้อยเอ็ด	-	9,022,000				9,022,000
1,244	ก่อสร้างถนนลาดยางแอสฟัลท์ซีเมนต์ปรับปรุงคุณภาพ (NATURAL RUBBER MODIFIED ASHALT CEMENT) บ้านบ้านแคน หมู่ 2ต.แคนใหญ่ อ.เมืองร้อยเอ็ด จ.ร้อยเอ็ด ถนนลาดยางสาย 215 บ้านสำโรง หมู่ที่ 7 ตำบลบ้านคู อำเภออาจสามารถ จังหวัดร้อยเอ็ด ขนาดผิวจราจร กว้าง 5.00 ม. ยาว 3,5	3	2	องค์การบริหารส่วนจังหวัดร้อยเอ็ด		9,589,000				9,589,000
1,245	ก่อสร้างอาคารวางจำหน่ายสินค้า OTOP บ้านหนองพอก หมู่ 8ต.หนองพอก อ.หนองพอก จ.ร้อยเอ็ดอาคาร คสล. 1 ชั้น ขนาดกว้าง 20 ม. ยาว 50 ม.	3	2	องค์การบริหารส่วนจังหวัดร้อยเอ็ด		8,571,800				8,571,800
1,246	ก่อสร้างถนนลาดยางแอสฟัลท์ซีเมนต์ปรับปรุงคุณภาพ (NATURAL RUBBER MODIFIED ASHALT CEMENT) บ้านบ้านหนองเขมา หมู่ 5ต.แคนใหญ่ อ.เมืองร้อยเอ็ด จ.ร้อยเอ็ด ถนนลาดยางสาย 215 บ้านหนองบอน หมู่ที่ 8 ตำบลหนองแก้ว อำเภอเมืองร้อยเอ็ด จังหวัดร้อยเอ็ด ขนาดผิวจราจร กว้าง 5.	3	2	องค์การบริหารส่วนจังหวัดร้อยเอ็ด		8,605,000				8,605,000
1,247	ก่อสร้างถนน คสล. บ้านโนนข่า หมู่ 5ต.บ้านเชียง อ.เชียงขวัญ จ.ร้อยเอ็ด - บ้านพยอมน้อย หมู่ที่ 4 ต.บ้านเชียง อ.เชียงขวัญ จ.ร้อยเอ็ด	3	2	องค์การบริหารส่วนตำบลบ้านเชียง		7,680,000	7,680,000	7,680,000	7,680,005	30,720,005
1,248	ก่อสร้างถนนคอนกรีตเสริมเหล็ก บ้านบ้านแมต หมู่ 4ต.สะอาดสมบูรณ์ อ.เมืองร้อยเอ็ด จ.ร้อยเอ็ดเขตตำบลนาโพธิ์ อำเภอเมืองร้อยเอ็ด จังหวัดร้อยเอ็ด ขนาดผิวจราจร กว้าง 5.00 ม. ยาว 1,100 ม. หน้า 0.15 ม.	3	2	องค์การบริหารส่วนจังหวัดร้อยเอ็ด		3,758,000				3,758,000
1,249	ก่อสร้างถนน คสล. บ้านเชียงใหญ่ หมู่ 2ต.บ้านเชียง อ.เชียงขวัญ จ.ร้อยเอ็ด- บ้านเชียงใหญ่ หมู่ที่ 3 ต.บ้านเชียง อ.เชียงขวัญ จ.ร้อยเอ็ด	3	2	องค์การบริหารส่วนตำบลบ้านเชียง		784,000	784,000	784,000	784,000	3,136,000
1,250	ปรับปรุงผิวทาง Asphaltic Concrete บ้านบ้านเปลือย หมู่ 11ต.รอบเมือง อ.เมืองร้อยเอ็ด จ.ร้อยเอ็ด เขตตำบลขอนแก่น อำเภอเมืองร้อยเอ็ด จังหวัดร้อยเอ็ด	3	2	องค์การบริหารส่วนจังหวัดร้อยเอ็ด		6,752,000				6,752,000
1,251	ปรับปรุงผิวทางลาดยาง Asphaltic Concrete สายทางแยกถนนแจ้งสนิท - บ้านบ้านโคกสูง หมู่ 6ต.คงลาน อ.เมืองร้อยเอ็ด จ.ร้อยเอ็ดขนาดผิวจราจร กว้าง 6.00 ม. ยาว 1,428 ม. หน้า 0.04 ม.	3	2	องค์การบริหารส่วนจังหวัดร้อยเอ็ด		3,949,000				3,949,000
1,252	ปรับปรุงผิวจราจรถนนลาดยาง Asphaltic Concrete (OVERLAY) บ้านบ้านซัง หมู่ 1ต.หนองแก้ว อ.เมืองร้อยเอ็ด จ.ร้อยเอ็ด บ้านอิหมูญ หมู่ที่ 2 ตำบลราษานี อำเภอศรีวิบูลย์ จังหวัดร้อยเอ็ด ขนาดผิวจราจร กว้าง 5.00 ม. ยาว 2,500 ม.	3	2	องค์การบริหารส่วนจังหวัดร้อยเอ็ด		4,618,000				4,618,000
1,253	โครงการปรับปรุงอาคารตลาดนัดชุมชน หมู่ที่ 1 บ้านยางคำ ตำบลยางคำ อำเภอโพนทราย จังหวัดร้อยเอ็ด อ.โพนทราย จ.ร้อยเอ็ด	3	2	อบต.ยางคำ		373,000	373,000	373,000	373,000	1,492,000
1,254	โครงการเสริมผิวจราจรแอสฟัลท์คอนกรีต (Asphalt Concrete) บ้านคูใหญ่ หมู่ 14ต.หนองแคน อ.ปทุมรัตน์ จ.ร้อยเอ็ด -บ.คูใหญ่ ม.3	3	2	อบต.หนองแคน		1,140,000				1,140,000
1,255	ก่อสร้างถนนคอนกรีตเสริมเหล็ก บ้านบ้านเล้า หมู่ 4ต.หนองแก้ว อ.เมืองร้อยเอ็ด จ.ร้อยเอ็ดบ้านโนนม่วง หมู่ที่ 3 ตำบลโนนตาล อำเภอเมืองร้อยเอ็ด จังหวัดร้อยเอ็ด ขนาดผิวจราจร กว้าง 5.00 ม. ยาว 3,050 ม. หน้า 0.15 ม.	3	2	องค์การบริหารส่วนจังหวัดร้อยเอ็ด		9,662,000				9,662,000
1,256	ปรับปรุงผิวทาง Asphaltic Concrete บ้านบ้านปอการ หมู่ 6ต.ปอการ (ปอพาน) อ.เมืองร้อยเอ็ด จ.ร้อยเอ็ดเขตตำบลโพธิ์สัย อำเภอศรีสมเด็จ จังหวัดร้อยเอ็ด ขนาดผิวจราจร กว้าง 5.00 ม. ยาว 800 ม. หน้า 0.04 ม.	3	2	องค์การบริหารส่วนจังหวัดร้อยเอ็ด		1,926,000				1,926,000
1,257	ก่อสร้างถนนดินผิวจราจรลูกรัง บ้านบ้านยางค้อ หมู่ 4อ.ทุ่งเขาหลวง จ.ร้อยเอ็ดบ้านยางกลาง หมู่ที่ 6 ตำบลเหล่า อำเภอทุ่งเขาหลวง จังหวัดร้อยเอ็ด - ช่วงที่ 1 ขนาดผิวจราจร กว้าง 6.00 ม. ยาว 937 ม. หน้า 0.15 ม. - ช่วงที่ 2 ขนาดผิวจราจร กว้าง 5.00 ม. ยาว 395 ม. หน้า	3	2	องค์การบริหารส่วนจังหวัดร้อยเอ็ด		1,750,800				1,750,800
1,258	ก่อสร้างถนนคอนกรีตเสริมเหล็ก บ้านบ้านท่าสะแบง หมู่ 4ต.มะบ้า อ.ทุ่งเขาหลวง จ.ร้อยเอ็ดบ้านนาแก หมู่ที่ 1 ตำบลบึงงาม อำเภอทุ่งเขาหลวง จังหวัดร้อยเอ็ด ขนาดผิวจราจร กว้าง 5.00 ม. ยาว 850 ม. หน้า 0.15 ม.	3	2	องค์การบริหารส่วนจังหวัดร้อยเอ็ด		2,816,800				2,816,800
1,259	ก่อสร้างถนนคอนกรีตเสริมเหล็ก บ้านบ้านดอนโอง หมู่ 9ต.บึงงาม อ.ทุ่งเขาหลวง จ.ร้อยเอ็ดสะพาน บ้านทอดไทย หมู่ที่ 1 ตำบลทอดไทย อำเภอทุ่งเขาหลวง จังหวัดร้อยเอ็ด ขนาดผิวจราจร กว้าง 5.00 ม. ยาว 2,760 ม. หน้า 0.15 ม.	3	2	องค์การบริหารส่วนจังหวัดร้อยเอ็ด		9,986,000				9,986,000
1,260	ก่อสร้างถนนลาดยางผิวทางแอสฟัลท์ติกคอนกรีต บ้านบ้านหนองบัว หมู่ 7ต.อีจ้อง อ.จตุรพักตรพิมาน จ.ร้อยเอ็ดบ้านหนองหิน หมู่ที่ 4 ตำบลศรีโคตร อำเภอจตุรพักตรพิมาน จังหวัดร้อยเอ็ด ขนาดผิวจราจร กว้าง 5.00 ม. ยาว 1,000 ม. หน้า 0.04 ม.	3	2	องค์การบริหารส่วนจังหวัดร้อยเอ็ด		3,518,000				3,518,000

บัญชีรายการชุดโครงการ (Project Idea)					งบประมาณดำเนินการ					
ลำดับที่	แผนงาน /โครงการ	แหล่ง งปม.	ยุทธศาสตร์ ชาติ	หน่วยดำเนินการ	พ.ศ. 2566	พ.ศ. 2567	พ.ศ. 2568	พ.ศ. 2569	พ.ศ. 2570	พ.ศ. 2566 - 2570
1,261	ก่อสร้างถนนลาดยางผิวทางแอสฟัลติกคอนกรีต บ้านบ้านหนองหมุ่ หมู่ 6ต.อีจ้อง อ.จตุรพักตรพิมาน จ.ร้อยเอ็ดบ้านหนองขาด หมู่ที่ 6 ตำบลคูน้อย อำเภอจตุรพักตรพิมาน จังหวัดร้อยเอ็ด ขนาดผิวจราจร กว้าง 5.00 ม. ยาว 1,100 ม. หน้า 0.04 ม.	3	2	องค์การบริหารส่วนจังหวัดร้อยเอ็ด	-	3,735,000	-	-	-	3,735,000
1,262	โครงการก่อสร้างศูนย์พัฒนาคุณภาพชีวิตผู้สูงอายุและคนพิการ ตำบลสามแหม อ.หนองฮี จ.ร้อยเอ็ด	3	2	องค์การบริหารส่วนตำบลสามแหม	-	2,000,000	-	-	-	2,000,000
1,263	ก่อสร้างถนนผิวจราจรAsphaltic Concrete บ้านบ้านสำโรง หมู่ 7ต.ศรีโคตร อ.จตุรพักตรพิมาน จ.ร้อยเอ็ดบ้านหนองช้าง หมู่ที่ 5 ตำบลหนองแวง อำเภอเกษตรวิสัย จังหวัดร้อยเอ็ด ขนาดผิวจราจร กว้าง 5.00 ม. ยาว 2,700 ม. หน้า 0.04 ม.	3	2	องค์การบริหารส่วนจังหวัดร้อยเอ็ด	-	5,750,000	-	-	-	5,750,000
1,264	ก่อสร้างถนนคอนกรีตเสริมเหล็ก บ้านบ้านเมืองหงส์ หมู่ 2ต.เมืองหงส์ อ.จตุรพักตรพิมาน จ.ร้อยเอ็ดบ้านโคกลำม หมู่ที่ 2 ตำบลโคกลำม อำเภอจตุรพักตรพิมาน จังหวัดร้อยเอ็ด ขนาดผิวจราจร กว้าง 6.00 ม. ยาว 2,080 ม. หน้า 0.15 ม.	3	2	องค์การบริหารส่วนจังหวัดร้อยเอ็ด	-	9,829,300	-	-	-	9,829,300
1,265	ก่อสร้างถนนคอนกรีตเสริมเหล็ก บ้านบ้านนางาม หมู่ 5ต.ดงแดง อ.จตุรพักตรพิมาน จ.ร้อยเอ็ดบ้านหนองเป็ยร์ขันธุ์ หมู่ที่ 6 ตำบลดงแดง อำเภอจตุรพักตรพิมาน จังหวัดร้อยเอ็ด ขนาดผิวจราจร กว้าง 5.00 ม. ยาว 2,130 ม. หน้า 0.15 ม.	3	2	องค์การบริหารส่วนจังหวัดร้อยเอ็ด	-	7,190,600	-	-	-	7,190,600
1,266	โครงการปรับปรุงภูมิทัศน์เกาะในกลางที่ท่องเที่ยว ตำบลสระบัว บ้าน- หมู่ -ต.สระบัว อ.ปทุมรัตน์ จ.ร้อยเอ็ด-	3	2	องค์การบริหารส่วนตำบลสระบัว	-	3,000,000	-	-	-	3,000,000
1,267	ก่อสร้างถนนคอนกรีตเสริมเหล็ก บ้านบ้านโนนสูง หมู่ 5ต.คูน้อย อ.จตุรพักตรพิมาน จ.ร้อยเอ็ดบ้านโนนสะอาด หมู่ที่ 9 ตำบลเหล่าหลวง อำเภอเกษตรวิสัย จังหวัดร้อยเอ็ด ขนาดผิวจราจร กว้าง 5.00 ม. ยาว 3,335 ม. หน้า 0.15 ม.	3	2	องค์การบริหารส่วนจังหวัดร้อยเอ็ด	-	9,995,000	-	-	-	9,995,000
1,268	โครงการก่อสร้างสนามกีฬาฟุตบอลในร่ม ตำบลสระบัว" บ้าน- หมู่ -ต.สระบัว อ.ปทุมรัตน์ จ.ร้อยเอ็ด-	3	2	องค์การบริหารส่วนตำบลสระบัว	-	2,000,000	-	-	-	2,000,000
1,269	ก่อสร้างผิวทาง Asphaltic Concrete (โดยวิธี Pavement in-Place Recycling) สายแยกทางหลวง หมายเลข 2392 บ้านบ้านดงยาง หมู่ 1,2,3,14ต.คูน้อย อ.จตุรพักตรพิมาน จ.ร้อยเอ็ดขนาดผิวจราจร กว้าง 6.00 ม. ยาว 2,970 ม. หน้า 0.05 ม.	3	2	องค์การบริหารส่วนจังหวัดร้อยเอ็ด	-	9,996,600	-	-	-	9,996,600
1,270	โครงการก่อสร้างถนนคอนกรีตเสริมเหล็ก บ้าน- หมู่ 1ต.ดอกกล้า อ.ปทุมรัตน์ จ.ร้อยเอ็ด-	3	2	องค์การบริหารส่วนตำบลดอกกล้า	-	500,000	500,000	500,000	1,980,000	3,480,000
1,271	ปรับปรุงผิวทางแอสฟัลติกคอนกรีต บ้านบ้านเหล่าจัน หมู่ 7ต.ดงแดง อ.จตุรพักตรพิมาน จ.ร้อยเอ็ดโรงเรียนธรรมจารีนิवास บ้านแคน หมู่ที่ 1 ตำบลแคนใหญ่ อำเภอเมืองร้อยเอ็ด จังหวัดร้อยเอ็ด ขนาดผิวจราจร กว้าง 5.00 ม. ยาว 4,200 ม. หน้า 0.04 ม.	3	2	องค์การบริหารส่วนจังหวัดร้อยเอ็ด	-	8,095,000	-	-	-	8,095,000
1,272	ก่อสร้างถนนคอนกรีตเสริมเหล็ก บ้าน- หมู่ 2ต.ดอกกล้า อ.ปทุมรัตน์ จ.ร้อยเอ็ด-	3	2	องค์การบริหารส่วนตำบลดอกกล้า	-	500,000	500,000	500,000	1,720,000	3,220,000
1,273	ก่อสร้างถนนคอนกรีตเสริมเหล็ก บ้าน- หมู่ 4ต.ดอกกล้า อ.ปทุมรัตน์ จ.ร้อยเอ็ด	3	2	องค์การบริหารส่วนตำบลดอกกล้า	-	500,000	500,000	500,000	820,000	2,320,000
1,274	ก่อสร้างถนนคอนกรีตเสริมเหล็ก บ้าน- หมู่ 4ต.ดอกกล้า อ.ปทุมรัตน์ จ.ร้อยเอ็ด-	3	2	องค์การบริหารส่วนตำบลดอกกล้า	-	500,000	500,000	500,000	1,500,000	3,000,000
1,275	ก่อสร้างถนนคอนกรีตเสริมเหล็ก บ้านบ้านหนองฮี หมู่ 9ต.หนองฮี อ.จตุรพักตรพิมาน จ.ร้อยเอ็ดบ้านโคกลำม ตำบลโคกลำม อำเภอจตุรพักตรพิมาน จังหวัดร้อยเอ็ด ขนาดผิวจราจร กว้าง 5.00 ม. ยาว 1,800 ม. หน้า 0.15 ม.	3	2	องค์การบริหารส่วนจังหวัดร้อยเอ็ด	-	4,808,000	-	-	-	4,808,000
1,276	ก่อสร้างถนนคอนกรีตเสริมเหล็ก บ้าน- หมู่ 5ต.ดอกกล้า อ.ปทุมรัตน์ จ.ร้อยเอ็ด	3	2	องค์การบริหารส่วนตำบลดอกกล้า	-	500,000	-	-	-	500,000
1,277	ก่อสร้างถนนคอนกรีตเสริมเหล็ก บ้านบ้านดงยาง หมู่ 3ต.ศรีโคตร อ.จตุรพักตรพิมาน จ.ร้อยเอ็ดเขตตำบลศรีโคตร อำเภอจตุรพักตรพิมาน จังหวัดร้อยเอ็ด	3	2	องค์การบริหารส่วนจังหวัดร้อยเอ็ด	-	10,336,900	-	-	-	10,336,900
1,278	ก่อสร้างถนนคันดินพร้อมลงหินลูกรัง บ้านบ้านดงแดง หมู่ 14ต.ดงแดง อ.จตุรพักตรพิมาน จ.ร้อยเอ็ดบ้านป่าม่วง หมู่ที่ 9 ตำบลป่าสีห์ อำเภอจตุรพักตรพิมาน จังหวัดร้อยเอ็ด ขนาดผิวจราจร กว้าง 6.00 ม. ยาว 2,750 ม. หน้า 1.00 ม.	3	2	องค์การบริหารส่วนจังหวัดร้อยเอ็ด	-	1,102,000	-	-	-	1,102,000
1,279	ก่อสร้างถนนคอนกรีตเสริมเหล็ก บ้าน- หมู่ 7ต.ดอกกล้า อ.ปทุมรัตน์ จ.ร้อยเอ็ด	3	2	องค์การบริหารส่วนตำบลดอกกล้า	-	-	-	2,000,000	1,500,000	3,500,000
1,280	ก่อสร้างถนนลาดยางผิวจราจรแอสฟัลติกคอนกรีต (โดยวิธี Pavement in-Place Recycling) บ้านบ้านโป่ง หมู่ 3ต.บึงเลิศ อ.เมยวดี จ.ร้อยเอ็ดบ้านสว่างเหนือ หมู่ที่ 3 ตำบลเมยวดี อำเภอเมยวดี จังหวัดร้อยเอ็ด ขนาดผิวจราจร กว้าง 6.00 ม. ยาว 1,600 ม. หน้า 0.05 ม.	3	2	องค์การบริหารส่วนจังหวัดร้อยเอ็ด	-	6,421,000	-	-	-	6,421,000
1,281	ก่อสร้างถนนคอนกรีตเสริมเหล็ก หมู่ 11ต.ดอกกล้า อ.ปทุมรัตน์ จ.ร้อยเอ็ด	3	2	องค์การบริหารส่วนตำบลดอกกล้า	-	-	-	2,000,000	3,800,000	5,800,000
1,282	ก่อสร้างถนนคอนกรีตเสริมเหล็ก หมู่ 13ต.ดอกกล้า อ.ปทุมรัตน์ จ.ร้อยเอ็ด	3	2	องค์การบริหารส่วนตำบลดอกกล้า	-	-	1,000,000	1,000,000	436,000	2,436,000
1,283	ก่อสร้างถนนคอนกรีตเสริมเหล็ก หมู่ 14ต.ดอกกล้า อ.ปทุมรัตน์ จ.ร้อยเอ็ด	3	2	องค์การบริหารส่วนตำบลดอกกล้า	-	1,000,000	1,000,000	1,000,000	480,000	3,480,000

บัญชีรายการชุดโครงการ (Project Idea)					งบประมาณดำเนินการ					
ลำดับที่	แผนงาน /โครงการ	แหล่ง งปม.	ยุทธศาสตร์ ชาติ	หน่วยดำเนินการ	พ.ศ. 2566	พ.ศ. 2567	พ.ศ. 2568	พ.ศ. 2569	พ.ศ. 2570	พ.ศ. 2566 - 2570
1,284	ก่อสร้างถนนคอนกรีตเสริมเหล็ก บ้านบ้านศรีบูรพา หมู่ 4ต. ชมสะอาด อ.เมยวดี จ.ร้อยเอ็ดจากสามแยกถนนทางหลวงแผ่นดิน หมายเลข 2418 - ถนนทางหลวงชนบท หมายเลข 4029 อำเภอเมยวดี จังหวัดร้อยเอ็ด ขนาดผิวจราจร กว้าง 5.00 ม. ยาว 1,700 ม. หน้า 0.15 ม.	3	2	องค์การบริหารส่วนจังหวัดร้อยเอ็ด	-	4,899,000	-	-	-	4,899,000
1,285	ก่อสร้างถนนคอนกรีตเสริมเหล็ก บ้านบ้านสว่างเหนือ หมู่ 3 ต.บุ่งเลิศ อ.เมยวดี จ.ร้อยเอ็ดบ้านโป่ง หมู่ที่ 3 ตำบลบุ่งเลิศ อำเภอเมยวดี จังหวัดร้อยเอ็ด ขนาดผิวจราจร กว้าง 6.00 ม. ยาว 2,500 ม. หน้า 0.15 ม.	3	2	องค์การบริหารส่วนจังหวัดร้อยเอ็ด	-	8,723,000	-	-	-	8,723,000
1,286	ก่อสร้างถนนคอนกรีตเสริมเหล็ก บ้านบ้านศรีพัฒนา หมู่ 14 ต.ชุมพร อ.เมยวดี จ.ร้อยเอ็ดบ้านหนองโน หมู่ที่ 7 ตำบลชมสะอาด อำเภอเมยวดี จังหวัดร้อยเอ็ด ขนาดผิวจราจร กว้าง 5.00 ม. ยาว 1,600 ม. หน้า 0.15 ม.	3	2	องค์การบริหารส่วนจังหวัดร้อยเอ็ด	-	9,461,100	-	-	-	9,461,100
1,287	ก่อสร้างถนนคอนกรีตเสริมเหล็ก บ้านบ้านชุมพร หมู่ 1ต. ชุมพร อ.เมยวดี จ.ร้อยเอ็ดบ้านหนองโน หมู่ที่ 6 ตำบลชมสะอาด อำเภอเมยวดี จังหวัดร้อยเอ็ด ขนาดผิวจราจร กว้าง 5.00 ม. ยาว 1,600 ม. หน้า 0.15 ม.	3	2	องค์การบริหารส่วนจังหวัดร้อยเอ็ด	-	4,779,700	-	-	-	4,779,700
1,288	ก่อสร้างถนนคอนกรีตเสริมเหล็ก หมู่ 15ต.ดอกคำ อ.ปทุมรัตน์ จ.ร้อยเอ็ด	3	2	องค์การบริหารส่วนตำบลดอกคำ	-	1,000,000	1,000,000	1,000,000	3,960,000	6,960,000
1,289	ก่อสร้างถนนคอนกรีตเสริมเหล็ก บ้านบ้านคำม่วงหวาน หมู่ 10อ.เมยวดี จ.ร้อยเอ็ดบ้านโคกสิริ หมู่ที่ 11 ตำบลชุมพร อำเภอเมยวดี จังหวัดร้อยเอ็ด ขนาดผิวจราจร กว้าง 5.00 ม. ยาว 2,000 ม. หน้า 0.15 ม.	3	2	องค์การบริหารส่วนจังหวัดร้อยเอ็ด	-	5,947,000	-	-	-	5,947,000
1,290	ก่อสร้างถนนคอนกรีตเสริมเหล็ก บ้านบ้านหนองสะอาด หมู่ 5ต.ชมสะอาด อ.เมยวดี จ.ร้อยเอ็ดจากสามแยกถนนทางหลวงแผ่นดิน หมายเลข 2418 - ถนนทางหลวงชนบท หมายเลข 4029 อำเภอเมยวดี จังหวัดร้อยเอ็ด	3	2	องค์การบริหารส่วนจังหวัดร้อยเอ็ด	-	2,094,000	-	-	-	2,094,000
1,291	โครงการก่อสร้างถนนคอนกรีตเสริมเหล็ก หมู่ 14ต.ดอกคำ อ.ปทุมรัตน์ จ.ร้อยเอ็ด	3	2	องค์การบริหารส่วนจังหวัดร้อยเอ็ด	-	1,000,000	-	-	-	1,000,000
1,292	ก่อสร้างถนนลาดยางผิวจราจรแอสฟัลท์ติกคอนกรีต (โดยวิธี Pavement in-Place Recycling) บ้านบ้านหนองน้ำ หมู่ 8 ต.บุ่งเลิศ อ.เมยวดี จ.ร้อยเอ็ดสะพานข้ามลำห้วยแดง บ้านโนนยาง หมู่ที่ 3 ตำบลเหล่าโองาม อำเภอภูสีฐาน จังหวัดกาฬสินธุ์ ขนาดผิวจราจร กว้าง 6.00 ม. ยาว	3	2	องค์การบริหารส่วนจังหวัดร้อยเอ็ด	-	7,360,000	-	-	-	7,360,000
1,293	ก่อสร้างถนนคอนกรีตเสริมเหล็ก บ้านบ้านดอนเจริญ หมู่ 11 ต.วาริชสวัสดิ์ อ.พนมไพร จ.ร้อยเอ็ดบ้านหนองแคน หมู่ที่ 12 ตำบลโพธิ์ใหญ่ อำเภอพนมไพร จังหวัดร้อยเอ็ด ขนาดผิวจราจร กว้าง 5.00 ม. ยาว 250 ม. หน้า 0.15 ม.	3	2	องค์การบริหารส่วนจังหวัดร้อยเอ็ด	-	745,000	-	-	-	745,000
1,294	ปรับปรุงเสริมผิวถนนลาดยางผิวจราจรแอสฟัลท์ติกคอนกรีต บ้านบ้านทุ่งยาว หมู่ 2ต.วาริชสวัสดิ์ อ.พนมไพร จ.ร้อยเอ็ด ถนนทางหลวงชนบท หมายเลข 4052 อำเภอพนมไพร จังหวัดร้อยเอ็ด ขนาดผิวจราจร กว้าง 5.00 ม. ยาว 1,500 ม. หน้า 0.05 ม.	3	2	องค์การบริหารส่วนจังหวัดร้อยเอ็ด	-	3,418,000	-	-	-	3,418,000
1,295	ก่อสร้างถนนคอนกรีตเสริมเหล็ก บ้านบ้านนาชม หมู่ 9ต.แสนสุข อ.พนมไพร จ.ร้อยเอ็ดโคกหนองเหล็ก บ้านหนองแคน หมู่ที่ 2 ตำบลโพธิ์ใหญ่ อำเภอพนมไพร จังหวัดร้อยเอ็ด ขนาดผิวจราจร กว้าง 5.00 ม. ยาว 2,540 ม. หน้า 0.15 ม.	3	2	องค์การบริหารส่วนจังหวัดร้อยเอ็ด	-	8,032,000	-	-	-	8,032,000
1,296	ก่อสร้างถนนคอนกรีตเสริมเหล็ก บ้านบ้านโพธิ์น้อย หมู่ 7ต.แสนสุข อ.พนมไพร จ.ร้อยเอ็ดบ้านหนองแคน หมู่ที่ 2 ตำบลโพธิ์ใหญ่ อำเภอพนมไพร จังหวัดร้อยเอ็ด ขนาดผิวจราจร กว้าง 5.00 ม. ยาว 2,500 ม. หน้า 0.15 ม.	3	2	องค์การบริหารส่วนจังหวัดร้อยเอ็ด	-	7,712,000	-	-	-	7,712,000
1,297	ก่อสร้างถนนคอนกรีตเสริมเหล็ก บ้านบ้านโพธิ์ศรี หมู่ 8ต.สระแก้ว อ.พนมไพร จ.ร้อยเอ็ดบ้านทุ่งยาว หมู่ที่ 2 ตำบลวาริชสวัสดิ์ อำเภอพนมไพร จังหวัดร้อยเอ็ด ขนาดผิวจราจร กว้าง 5.00 ม. ยาว 970 ม. หน้า 0.15 ม.	3	2	องค์การบริหารส่วนจังหวัดร้อยเอ็ด	-	2,823,000	-	-	-	2,823,000
1,298	ส่งเสริมและพัฒนาอาชีพของชุมชนตามแนวเศรษฐกิจพอเพียง ต.สวนจิก อ.ศรีสมเด็จ จ.ร้อยเอ็ด	3	2	อบจ.ร้อยเอ็ด	-	100,000	-	-	-	100,000
1,299	ก่อสร้างถนนคอนกรีตเสริมเหล็ก บ้านบ้านกุดน้ำใส หมู่ 9ต.กุดน้ำใส อ.พนมไพร จ.ร้อยเอ็ดป่าดงเค็ง บ้านดอนแดง หมู่ที่ 1 ตำบลแสนสุข อำเภอพนมไพร จังหวัดร้อยเอ็ด ขนาดผิวจราจร กว้าง 5.00 ม. ยาว 4,120 ม. หน้า 0.15 ม.	3	2	องค์การบริหารส่วนจังหวัดร้อยเอ็ด	-	10,955,000	-	-	-	10,955,000
1,300	ก่อสร้างถนนคอนกรีตเสริมเหล็ก บ้านบ้านกุดน้ำใส หมู่ 1ต.กุดน้ำใส อ.พนมไพร จ.ร้อยเอ็ด บ้านดอนแดง หมู่ที่ 13 ตำบลแสนสุข อำเภอพนมไพร จังหวัดร้อยเอ็ด ขนาดผิวจราจร กว้าง 5.00 ม. ยาว 2,920 ม. หน้า 0.15 ม.	3	2	องค์การบริหารส่วนจังหวัดร้อยเอ็ด	-	7,863,000	-	-	-	7,863,000
1,301	ก่อสร้างถนนคอนกรีตเสริมเหล็ก บ้านบ้านท่าสะอาด หมู่ 8อ.พนมไพร จ.ร้อยเอ็ดบ้านสระแก้ว ตำบลสระแก้ว อำเภอพนมไพร จังหวัดร้อยเอ็ด ขนาดผิวจราจร กว้าง 5.00 ม. ยาว 920 ม. หน้า 0.15 ม.	3	2	องค์การบริหารส่วนจังหวัดร้อยเอ็ด	-	2,818,000	-	-	-	2,818,000
1,302	ก่อสร้างถนนคอนกรีตเสริมเหล็ก บ้านบ้านชะโด หมู่ 11อ.พนมไพร จ.ร้อยเอ็ดบ้านชะยอม หมู่ที่ 8 ตำบลนาหวาด อำเภอพนมไพร จังหวัดร้อยเอ็ด ขนาดผิวจราจร กว้าง 5.00 ม. ยาว 1,380 ม. หน้า 0.15 ม.	3	2	องค์การบริหารส่วนจังหวัดร้อยเอ็ด	-	4,225,000	-	-	-	4,225,000

บัญชีรายการชุดโครงการ (Project Idea)					งบประมาณดำเนินการ					
ลำดับที่	แผนงาน /โครงการ	แหล่ง งปม.	ยุทธศาสตร์ ชาติ	หน่วยดำเนินการ	พ.ศ. 2566	พ.ศ. 2567	พ.ศ. 2568	พ.ศ. 2569	พ.ศ. 2570	พ.ศ. 2566 - 2570
1,303	ก่อสร้างถนนคอนกรีตเสริมเหล็ก บ้านบ้านหนองทัพไทย หมู่ 2ต.หนองทัพไทย อ.พนมไพร จ.ร้อยเอ็ดบ้านโพธิ์ใหญ่ ตำบลโพธิ์ใหญ่ อำเภอพนมไพร จังหวัดร้อยเอ็ด - ช่วงที่ 1 ขนาดผิวจราจร กว้าง 5.00 ม. ยาว 280 ม. หน้า 0.15 ม. - ช่วงที่ 2 ขนาดผิวจราจร กว้าง 5.00 ม. ยาว 1,200 ม	3	2	องค์การบริหารส่วนจังหวัดร้อยเอ็ด	-	4,628,000	-	-	-	4,628,000
1,304	ก่อสร้างถนนคอนกรีตเสริมเหล็ก บ้านบ้านหนองบัวทอง หมู่ 3ต.หนองทัพไทย อ.พนมไพร จ.ร้อยเอ็ดบ้านหนองบัว หมู่ที่ 5 ตำบลช้างเผือก อำเภอสุวรรณภูมิ จังหวัดร้อยเอ็ด ขนาดผิวจราจร กว้าง 5.00 ม. ยาว 940 ม. หน้า 0.15 ม.	3	2	องค์การบริหารส่วนจังหวัดร้อยเอ็ด	-	2,900,000	-	-	-	2,900,000
1,305	ก่อสร้างถนนคอนกรีตเสริมเหล็ก รอบหมู่บ้านสวนจิก หมู่ที่ 1 ตำบลสวนจิก (ร.ถ. 16610) บ้านสวนจิก หมู่ 1จ.ร้อยเอ็ด	3	2	องค์การบริหารส่วนตำบลสวนจิก	-	4,842,000	4,842,000	4,842,000	4,842,000	19,368,000
1,306	ก่อสร้างถนนคอนกรีตเสริมเหล็ก ระหว่างหมู่บ้าน บ้านสวนจิก หมู่ที่ 1 บ้านบ้านสวนจิก หมู่ 1ต.สวนจิก อ.ศรีสมเด็จ จ.ร้อยเอ็ด	3	2	องค์การบริหารส่วนตำบลสวนจิก	-	4,945,000	4,945,000	4,945,000	4,945,000	19,780,000
1,307	โครงการก่อสร้างสวนสาธารณะ หมู่ที่ 3 ตำบลสระคู อำเภอสุวรรณภูมิ จังหวัดร้อยเอ็ด หมู่ 3ต.สระคู อ.สุวรรณภูมิ จ.ร้อยเอ็ด	3	2	เทศบาลตำบลสุวรรณภูมิ	-	9,998,000	-	-	-	9,998,000
1,308	ก่อสร้างถนนลาดยางเชื่อมระหว่างตำบลแบบพาราแอสฟัลติกคอนกรีต บ้านหัวหนองวง หมู่ที่ 14 บ้านบ้านหัวหนองวง หมู่ 14ต.สวนจิก อ.ศรีสมเด็จ จ.ร้อยเอ็ดขนาดผิวจราจรกว้าง 5.00 เมตร ยาว 1,400.00 เมตร หน้า 0.04 เมตร หรือมีพื้นที่ไม่น้อยกว่า 7,000 ตารางเมตร	3	2	องค์การบริหารส่วนตำบลสวนจิก	-	5,660,000	5,660,000	5,660,000	5,660,000	22,640,000
1,309	ส่งเสริมพัฒนาอาชีพของชุมชนตามแนวเศรษฐกิจพอเพียง หมู่ที่ 1 - 14 จ.ร้อยเอ็ด	3	2	องค์การบริหารส่วนตำบลสวนจิก	-	500,000	500,000	500,000	500,000	2,000,000
1,310	ก่อสร้างลงหินลูกรังพร้อมเสริมดินบ้านเมืองน้อย1ต.เมืองน้อย อ.ธวัชบุรี จ.ร้อยเอ็ด เขตตำบลลุ่มน้ำ อำเภอธวัชบุรี จังหวัดร้อยเอ็ด ขนาดผิวจราจร กว้าง 6.00 ม. ยาว 2,870 ม.	3	2	องค์การบริหารส่วนจังหวัดร้อยเอ็ด	-	980,000	-	-	-	980,000
1,311	ก่อสร้างถนนแอสฟัลติกคอนกรีต Asphalt Concreteนาระดับ11ต.ท่าม่วง อ.เสลภูมิ จ.ร้อยเอ็ดผิวจราจรกว้าง 5.00 เมตร ยาว 1.800 กิโลเมตร	3	2	เทศบาลตำบลท่าม่วง	-	10,200,000	-	-	-	10,200,000
1,312	ก่อสร้างถนนลูกรังบดอัดแน่นท่าม่วง3ต.ท่าม่วง อ.เสลภูมิ จ.ร้อยเอ็ดผิวจราจรกว้าง 5.00 เมตร ยาว 4000 เมตร ลูกรังบดอัดแน่น 85% หน้าเฉลี่ย 0.20 เมตร	3	2	เทศบาลตำบลท่าม่วง	-	1,094,000	-	-	-	1,094,000
1,313	ก่อสร้างถนนผิวทางลาดยางแอสฟัลติกคอนกรีต Asphalt Concreteตอนหาด6ต.ท่าม่วง อ.เสลภูมิ จ.ร้อยเอ็ดผิวจราจรกว้าง 4.00 เมตร ยาว 2.600 กิโลเมตร	3	2	เทศบาลตำบลท่าม่วง	-	10,200,000	-	-	-	10,200,000
1,314	ก่อสร้างถนนลาดยางแอสฟัลติกคอนกรีต พรสวรรค์ 5ต.พรสวรรค์ อ.เสลภูมิ จ.ร้อยเอ็ด	3	2	องค์การบริหารส่วนจังหวัดร้อยเอ็ด	-	9,780,000	-	-	-	9,780,000
1,315	ปรับปรุงผิวทางแอสฟัลติกคอนกรีต หนองลิ้ม6ต.นาแซง อ.เสลภูมิ จ.ร้อยเอ็ด- บ้านจิว ตำบลโนนชัยศรี อำเภอโพธิ์ทอง จังหวัดร้อยเอ็ด ขนาดผิวจราจร กว้าง 6.00 ม. ยาว 2,000 ม.	3	2	องค์การบริหารส่วนจังหวัดร้อยเอ็ด	-	6,909,000	-	-	-	6,909,000
1,316	ก่อสร้างถนนคอนกรีตเสริมเหล็กบ้านราษฎร์ชุมพร10ต.หนองตาโก้ อ.โพธิ์ชัย จ.ร้อยเอ็ดตำบลร่องคำ อำเภอร่องคำ จังหวัดกาฬสินธุ์ ขนาดผิวจราจร กว้าง 5.00 ม. ยาว 580 ม. หน้า	3	2	องค์การบริหารส่วนจังหวัดร้อยเอ็ด	-	1,718,000	-	-	-	1,718,000
1,317	ปรับปรุงถนนคอนกรีตเสริมเหล็กโดยการเสริมผิวจราจรลาดยางแอสฟัลติกคอนกรีตค้ำหนากว 1ต.ขวัญเมือง อ.เสลภูมิ จ.ร้อยเอ็ดบ้านสนาม้า หมู่ที่ 4 บ้านโคกคำเจริญ หมู่ที่ 6 ตำบลขวัญเมือง - ถนนเสลภูมิ-โพธิ์ทอง อำเภอเสลภูมิ จังหวัดร้อยเอ็ด ขนาดผิวจราจร กว้าง 5.00 - 6.00 ม	3	2	องค์การบริหารส่วนจังหวัดร้อยเอ็ด	-	-	-	-	-	-
1,318	โครงการก่อสร้างถนนลาดยาง (เสริมผิวทาง Asphaltic Concrete) หมู่ที่ 6 ต.คอกลำ6ต.คอกลำ อ.ปทุมรัตน์ จ.ร้อยเอ็ด	3	2	องค์การบริหารส่วนตำบลคอกลำ	-	500,000	605,000	-	-	1,105,000
1,319	โครงการก่อสร้างถนนลาดยาง (เสริมผิวทาง Asphaltic Concrete) หมู่ที่ 15 ต.คอกลำ15ต.คอกลำ อ.ปทุมรัตน์ จ.ร้อยเอ็ด	3	2	องค์การบริหารส่วนตำบลคอกลำ	-	1,000,000	1,000,000	-	-	2,000,000
1,320	ซ่อมแซมผิวทางแอสฟัลติกคอนกรีตและผิวทางแอสฟัลติกคอนกรีต (โดยวิธี Pavement in-Place Recycling)บ้านตงยาง2ต.สินแก้ว อ.เมืองร้อยเอ็ด จ.ร้อยเอ็ดบ้านเขวา หมู่ที่ 10 ตำบลหนองแวง อำเภอเมืองร้อยเอ็ด จังหวัดร้อยเอ็ด ขนาดผิวจราจร กว้าง 6.00 ม. ยาว 2,235 ม. หน้า 0.0	3	2	องค์การบริหารส่วนจังหวัดร้อยเอ็ด	-	6,441,000	-	-	-	6,441,000
1,321	ขยายเขตไฟฟ้าแรงต่ำเพื่อการเกษตรบ้านปลาคุณ ปลาคุณ9 ต.ท่าหาขาว อ.โพนทราย จ.ร้อยเอ็ดปึกเสลา คอ. ขนาด 9 ม. พร้อมทาดสายไฟและติดตั้งอุปกรณ์ประกอบตามมาตรฐาน PEA ระยะทาง 670 ม. จำนวน 25 ต้น	3	2	องค์การบริหารส่วนจังหวัดร้อยเอ็ด	-	325,000	-	-	-	325,000
1,322	ก่อสร้างวางท่อระบายน้ำพร้อมบ่อพักคอนกรีตเสริมเหล็ก บ้านหนองแก3ต.เหนือเมือง อ.เมืองร้อยเอ็ด จ.ร้อยเอ็ดทางหลวงหมายเลข 23 อำเภอเมืองร้อยเอ็ด จังหวัดร้อยเอ็ด ท่อระบายน้ำ ขนาดเส้นผ่านศูนย์กลาง 0.80 ม. ยาว 515 ม.	3	2	องค์การบริหารส่วนจังหวัดร้อยเอ็ด	-	1,963,000	-	-	-	1,963,000

บัญชีรายการชุดโครงการ (Project Idea)					งบประมาณดำเนินการ					
ลำดับที่	แผนงาน /โครงการ	แหล่ง งบประมาณ	ยุทธศาสตร์ ชาติ	หน่วยดำเนินการ	พ.ศ. 2566	พ.ศ. 2567	พ.ศ. 2568	พ.ศ. 2569	พ.ศ. 2570	พ.ศ. 2566 - 2570
1,350	ติดตั้งคอมพิวเตอร์สำนักงานแสงอาทิตย์ประกอบชุดเดียวกัน	3	2	ทต.หนองหลวง	-	9,967,000	9,967,000	9,967,000	9,967,000	39,868,000
1,351	ก่อสร้างถนนคอนกรีตเสริมเหล็ก บ้านโนนเจริญ ม.๗ ต.ศรีสว่าง อ.โพนทราย เข้มเขต บ้านคิงใหม่ ต.ทุ่งศรีเมือง อ.สุวรรณภูมิ จ.ร้อยเอ็ด กว้าง ๕ ม. ยาว ๒,๐๕๐ ม. หน้า ๐.๑๕๕ ม. หรือมีพื้นที่ไม่น้อยกว่า ๑๐,๒๕๐ ตร.ม. พร้อมป้ายโครงการ ๑ ป้าย	3	2	อบต.ศรีสว่าง	-	5,616,000	5,616,000	5,616,000	5,616,000	22,464,000
1,352	ก่อสร้างโรงกรองน้ำและระบบท่อประปา เทศบาลตำบลภูกาสิงห์	3	2	ที่ทำการปกครองอำเภอเกษตรวิสัย / เทศบาลตำบลเกษตรวิสัย	-	6,500,000	6,500,000	6,500,000	6,500,000	26,000,000
1,353	ก่อสร้างถนนคอนกรีตเสริมเหล็ก บ้านน้ำใส หมู่ที่ 1 ทางสายข้างเคียง - ทางหลวงแผ่นดิน หมายเลข 214 ขนาดกว้าง 5.00 เมตร ยาว 800 เมตร หน้า 0.15 เมตร	3	2	องค์การบริหารส่วนตำบลน้ำใส	-	2,471,000	2,471,000	2,471,000	2,471,000	9,884,000
1,354	ก่อสร้างถนนคอนกรีตเสริมเหล็ก บ้านเข็ญแซ หมู่ที่ 2 ถนนสายไปหนองแก ขนาดกว้าง 4 เมตร ยาว 1,000 เมตร หน้า 0.15 เมตร	3	2	องค์การบริหารส่วนตำบลน้ำใส	-	2,485,000	2,485,000	2,485,000	2,485,000	9,940,000
1,355	ก่อสร้างถนนคอนกรีตเสริมเหล็ก บ้านน้ำใส หมู่ที่ 6 ต.น้ำใส อ.จตุรพักตรพิมาน จ.ร้อยเอ็ด สายทางไปฐานจุดบั้งไฟ กว้าง 4.00 เมตร ยาว 1,000 เมตร หน้า 0.15 เมตร	3	2	องค์การบริหารส่วนตำบลน้ำใส	-	2,485,000	2,485,000	2,485,000	2,485,000	9,940,000
1,356	ปรับปรุงซ่อมสร้างเป็นแอสฟัลต์คอกอนกรีต Asphaltic Concrete ตำบลน้ำใส อ.จตุรพักตรพิมาน จ.ร้อยเอ็ด บ้านชุมดิน - บ้านโหล่งไร่ กว้าง 6.00 เมตร ยาว 1,700 เมตร	3	2	องค์การบริหารส่วนตำบลน้ำใส	-	10,541,000	10,541,000	10,541,000	10,541,000	42,164,000
1,357	ก่อสร้างถนนคอนกรีตเสริมเหล็ก บ้านสีสุก หมู่ที่ 5 ตำบลดุกอ	3	2	อบต.ดุกอ	-	2,500,000	2,500,000	2,500,000	2,500,000	10,000,000
1,358	ซ่อมแซมถนนลูกรังสาย บ.ม่วงหวาน ม.12 ต.เด่นราษฎร์ - ลำน้ำเสียว ต.ศรีสว่าง อ.โพนทราย จ.ร้อยเอ็ด	3	2	อบต.เด่นราษฎร์	-	527,000	527,000	527,000	527,000	2,108,000
1,359	ซ่อมแซมถนนลูกรังสาย บ.ดวงเย็น ม.4 ต.เด่นราษฎร์ - ฝ่ายน้ำล้น บ.หญ้าหนอง ต.จำปาขัน อ.สุวรรณภูมิ จ.ร้อยเอ็ด	3	2	อบต.เด่นราษฎร์	-	887,000	887,000	887,000	887,000	3,548,000
1,360	ก่อสร้างถนนคอนกรีตเสริมเหล็กสายบ้านดอนแดง หมู่ที่ 4 ตำบลสาวแห อำเภอหนองฮี จังหวัดร้อยเอ็ด - บ้านคึกกั้ง หมู่ที่ 7 ตำบลคึกกั้ง อำเภอศิลาลาด จังหวัดศรีสะเกษ	3	2	อบต.สาวแห	-	7,875,000	7,875,000	7,875,000	7,875,000	31,500,000
1,361	ก่อสร้างถนนคอนกรีตเสริมเหล็ก หมู่ที่ 5 บ้านสาวแห ตำบลสาวแห อำเภอหนองฮี จังหวัดร้อยเอ็ด - บ้านสีสุก หมู่ที่ 5 ตำบลดุกอ อำเภอหนองฮี จังหวัดร้อยเอ็ด	3	2	อบต.สาวแห	-	3,917,000	3,917,000	3,917,000	3,917,000	15,668,000
1,362	เสริมผิวจราจรแอสฟัลต์คอกอนกรีต (Asphalt Concrete) บ้านคูใหญ่ ม.3 - บ.คูใหญ่ ม.14	3	2	อบต.หนองแคน	-	1,760,000	-	-	-	1,760,000
1,363	ก่อสร้างถนนลาดยาง (เสริมผิวทาง Asphalt Concrete) หมู่ที่ 12 ต.ดอกคำ	3	2	อบต.ดอกคำ	-	2,000,000	-	-	-	2,000,000
1,364	ลงหินคลุมเสริมผิวจราจรบ้านอ่องเฮ้ หมู่ที่ 4 ถึงบ้านสีโอง หมู่ที่ 5 ต.โนนสวรรค์	3	2	ทต.โนนสวรรค์	-	1,000,000	-	-	-	1,000,000
1,365	ซ่อมเสริมผิวทางแอสฟัลต์คอกอนกรีตปรับปรุงคุณภาพด้วยยางธรรมชาติ สายทาง รพ.ถ. 68-002 ถนนลาดยาง เข้มทางหลวง ทล 202 ถึงบ้านนาแค	3	2	อบต.ชีเหล็ก	-	2,700,000	-	-	-	2,700,000
1,366	ก่อสร้างปรับปรุงสะพาน คล.ทางเข้าบ้านขามป้อม (ประสานแผน อบจ.) (หมู่ที่ 6 บ้าน ขามป้อม)	3	2	อบต.ชีเหล็ก	-	1,000,000	-	-	-	1,000,000
1,367	ก่อสร้างถนนคอนกรีตเสริมเหล็ก บ้านโคกหม หมู่ที่ 2 เส้นทางบ้านโคกหมไปบ้านโนนจาน	3	2	อบต.บัวแดง	-	6,000,000	-	-	-	6,000,000
1,368	ก่อสร้างถนนคอนกรีตเสริมเหล็ก บ้านโนนทัน หมู่ 4 สายทางหลวงห้วยอีจาน - หนองมะเขือ (ฝั่งขวา) ต.โนนสง่า อ.ปทุมรัตน์ จ.ร้อยเอ็ด	3	2	อบต.โนนสง่า	-	479,000	-	-	-	479,000
1,369	โครงการก่อสร้างถนนคอนกรีตเสริมเหล็ก บ้านโคกหม หมู่ที่ 10 เส้นทางจากบ้านโคกหมไปบ้านโนนวัง	3	2	อบต.บัวแดง	-	3,600,000	-	-	-	3,600,000
1,370	โครงการก่อสร้างถนนคอนกรีตเสริมเหล็ก บ้านหนองคู หมู่ที่ 8 เส้นทางจากบ้านหนองคูไปบ้านโคกก่อ	3	2	อบต.บัวแดง	-	3,600,000	-	-	-	3,600,000
1,371	โครงการก่อสร้างถนนคอนกรีตเสริมเหล็ก บ้านหนองบึง หมู่ที่ 4 เส้นทางจากบ้านหนองบึงไปบ้านหนองแคน	3	2	อบต.บัวแดง	-	2,400,000	-	-	-	2,400,000
1,372	โครงการก่อสร้างถนน คล.หมู่ที่ 2 เริ่มจาก ศพต.หนองฮี ถึงบริเวณถนนรอบเมือง	3	2	ทต.หนองฮี	-	1,375,000	-	-	-	1,375,000
1,373	ก่อสร้างถนนคอนกรีตเสริมเหล็ก หมู่ที่ 5 บ้านสาวแห ตำบลสาวแห อำเภอหนองฮี จังหวัดร้อยเอ็ด - บ้านสีสุก หมู่ที่ 5 ตำบลดุกอ อำเภอหนองฮี จังหวัดร้อยเอ็ด	3	2	อบต.สาวแห	-	7,875,000	-	-	-	7,875,000
1,374	ก่อสร้างถนนลาดยางจากบ้านดงเย็น หมู่ที่ 4 ต.เด่นราษฎร์ อ.หนองฮี ถึง บ้านหญ้าหนอง หมู่ที่ 4 ต.จำปาขัน อ.สุวรรณภูมิ	3	2	อบต.เด่นราษฎร์	-	7,800,000	-	-	-	7,800,000
1,375	ก่อสร้างถนนลาดยางผิวแอสฟัลต์คอกอนกรีตสาย ถนน รพ.ถ. 171-09 (สาย รพ 3012 ถึงถนนโนนบ้านน้อย หมู่ที่ 3 ถึงบ้านดอนแดง หมู่ที่ 4)	3	2	อบต.สาวแห	-	11,600,000	-	-	-	11,600,000
1,376	ก่อสร้างถนน คล. หมู่ที่ 16 เริ่มจากบ้านนางสาว ขึ้นนภาคนขา ถึงถนนหลวงชนบทหมายเลข ท รพ. 3004 กอกแก้ว-หนองฮี ยาว 1000 เมตร	3	2	ทต.หนองฮี	-	2,400,000	-	-	-	2,400,000

บัญชีรายการชุดโครงการ (Project Idea)					งบประมาณดำเนินการ					
ลำดับที่	แผนงาน /โครงการ	แหล่ง งปม.	ยุทธศาสตร์ ชาติ	หน่วยดำเนินการ	พ.ศ. 2566	พ.ศ. 2567	พ.ศ. 2568	พ.ศ. 2569	พ.ศ. 2570	พ.ศ. 2566 - 2570
1,377	ก่อสร้างถนนผิวจราจร Asphaltic Concret จากแยก ศพต. บ้านหนองคูม ถึงแยกถนนลาดยางแหล่งท่องเที่ยวบ่อพันขัน	3	2	อบต.เด่นราษฎร์	-	2,190,000	-	-	-	2,190,000
1,378	ก่อสร้างถนนลาดยางผิวแอสฟัลติกคอนกรีต สาย ร.อ. 171-07 สายโนนบ้านน้อย หมู่ที่ 3 ถึง บ้านคอนแวง หมู่ที่ 4	3	2	อบต.สาวแห	-	20,000,000	-	-	-	20,000,000
1,379	เสริมผิวแอสฟัลติกคอนกรีต หมู่ที่ 3 จากบริเวณบ้าน นางสมบุรณ์ เชียงหอม หมู่ที่ 3 ถึง บริเวณบ้าน น.ส.ศิริยาภรณ์ หงส์สะพัง หมู่ที่ 12	3	2	ทต.หนองฮี	-	2,520,000	-	-	-	2,520,000
1,380	ก่อสร้างถนนลาดยางจากบ้านหนองคูม หมู่ที่ 7 ต.เด่นราษฎร์ ถึง บ้านหนองแวง หมู่ที่ 10 ต.คูอี่ง	3	2	อบต.เด่นราษฎร์	-	5,400,000	-	-	-	5,400,000
1,381	เสริมผิวแอสฟัลติกคอนกรีต หมู่ที่ 5 เริ่มจากบริเวณบ้าน นายชัชวาล วงศ์คำมา ถึงบริเวณที่สนนางลุน เชื้ออ่อน	3	2	ทต.หนองฮี	-	1,460,000	-	-	-	1,460,000
1,382	ก่อสร้างถนนผิวจราจร Asphaltic Concret จากสี่แยกทางลง วัด เกาะบ่อพันขัน ถึง สะพานบ่อพันขัน	3	2	อบต.เด่นราษฎร์	-	1,500,000	-	-	-	1,500,000
1,383	เสริมผิวแอสฟัลติกคอนกรีต หมู่ที่ 5 เริ่มจากบริเวณ ทางหลวงชนบท หมายเลข ทพรอ 4022 ถึงบริเวณบ้าน นางจิราภรณ์ สีหานคร	3	2	ทต.หนองฮี	-	2,000,000	-	-	-	2,000,000
1,384	ก่อสร้างฝายกั้นลำน้ำเสียว แบบมีประตูเปิด ปิด	3	2	อบต.เด่นราษฎร์	-	10,000,000	-	-	-	10,000,000
1,385	ขุดลอกอ่างเก็บน้ำบ่อพันขันพร้อมอาคารประกอบ	3	2	อบต.เด่นราษฎร์	-	50,000,000	-	-	-	50,000,000
1,386	ขุดลอกบึงโทรงม หมู่ที่ 2,13	3	2	อบต.เด่นราษฎร์	-	5,600,000	-	-	-	5,600,000
1,387	ปรับปรุงถนน เสริมผิวทางแอสฟัลติกคอนกรีต บ้าน หนองแห้ว หมู่ที่ 3 เริ่มต้นจากข้างบ้านฮานาคาอิ สิ้นสุดหน้า ศพต.หนองแห้ว	3	2	อบต.คูอี่ง	-	493,000	-	-	-	493,000
1,388	ปรับปรุงถนน เสริมผิวทางแอสฟัลติกคอนกรีต บ้านหนองแควเจริญสุข หมู่ที่ 17 เริ่มต้นจากทางหลวงชนบทเส้นคู่ ข้างที่ นายทองพูน บุตรราช	3	2	อบต.คูอี่ง	-	493,000	-	-	-	493,000
1,389	ก่อสร้างถนนคอนกรีตเสริมเหล็ก บ้านหนองบัวทอง หมู่ที่ 13 เริ่มต้นจากสี่แยกข้างที่นางสมร จินคุณ ถึงข้างที่ดิน ทางเพชรศรีขานทร	3	2	อบต.คูอี่ง	-	498,000	-	-	-	498,000
1,390	ก่อสร้างถนนคอนกรีตเสริมเหล็ก บ้านหนองบัวทอง หมู่ที่ 13 เริ่มต้นข้างที่ดินนางแสงดาว ลำเกอ สิ้นสุดข้างที่ดิน นายสุวิวัฒน์ สุวรรณโม	3	2	อบต.คูอี่ง	-	498,000	-	-	-	498,000
1,391	ก่อสร้างถนนคอนกรีตเสริมเหล็ก บ้านหนองบัวทอง หมู่ที่ 13 เริ่มต้นจาก สามแยกข้างที่นายอุดม โชชัย ถึงข้าง ที่ดินนายจุ่น จำปาสุข	3	2	อบต.คูอี่ง	-	498,000	-	-	-	498,000
1,392	ก่อสร้างถนน คสล. สายบ้านโนนข่า หมู่ที่ 5 - บ้านพยอมน้อย หมู่ที่ 4 ต.บ้านเมือง อ.เชียงขวัญ จ.ร้อยเอ็ด	3	2	อบต.บ้านเชียง	-	7,680,000	-	-	-	7,680,000
1,393	ก่อสร้างถนน คสล. สายบ้านเมืองใหญ่ หมู่ที่ 2 จ.ร้อยเอ็ด - บ้านเชียงใหญ่ หมู่ที่ 9 ล.บ้านเมือง อ.เชียงขวัญ	3	2	อบต.บ้านเชียง	-	784,000	-	-	-	784,000
1,394	โครงการเสริมผิวจราจรแอสฟัลติกคอนกรีต สี่แยกสามัคคี การไฟฟ้าส่วนภูมิภาคอำเภอศรีสมเด็จ หมู่ที่ 10 บ้านศรีสมเด็จ - บ้านหนองคูยาง หมู่ที่ 4 ตำบลบ้านบาก อำเภอศรีสมเด็จ กว้าง 5-6 เมตร ยาว 2,708 เมตร หนา 004 เมตร หรือมีพื้นที่ไม่น้อยกว่า 14,120 ตารางเมตร	3	2	เทศบาลตำบลศรีสมเด็จ	-	4,029,000	-	-	-	4,029,000
1,395	โครงการก่อสร้างถนนคอนกรีตเสริมเหล็ก บ้านก่อ หมู่ที่ ๑๓ ตำบลศรีสมเด็จ สายจากถนนทางหลวง ๒๔๓๘๗ ถึงตำบลสวนจิก อำเภอศรีสมเด็จ จังหวัดร้อยเอ็ด กว้าง ๔ เมตร ยาว ๒,๒๐๐ เมตร ไหล่ทางลูกรัง กว้างข้างละ ๐.๕๐ เมตร หรือมีพื้นที่ไม่น้อยกว่า ๘,๘๐๐ ตารางเมตร	3	2	เทศบาลตำบลศรีสมเด็จ	-	6,386,000	-	-	-	6,386,000
1,396	ก่อสร้างถนนคอนกรีตเสริมเหล็กบ้าน บุมะเขือ หมู่ที่ ๑๒ ตำบลศรีสมเด็จ -ตำบลบ้านบาก ขนาดกว้าง ๔ เมตร ยาว ๖๔๕ เมตร ไหล่ทางลูกรังกว้างข้างละ ๐.๕๐ เมตร	3	2	เทศบาลตำบลศรีสมเด็จ	-	1,857,000	-	-	-	1,857,000
1,397	เสริมผิวจราจรแอสฟัลติกคอนกรีต รหัสทางหลวงท้องถิ่น ร.อ. ๑๒๐ - ๑๒ บ้านพิมพ์พัฒนา หมู่ที่ ๑ เขตเทศบาลตำบลศรีสมเด็จ อำเภอศรีสมเด็จ จังหวัดร้อยเอ็ดร้อยเอ็ด	3	2	เทศบาลตำบลศรีสมเด็จ	-	1,500,000	-	-	-	1,500,000
1,398	ขุดลอกหนองน้ำสาธารณะหนองแฝก ม.4	3	2	เทศบาลตำบลศรีสมเด็จ	-	800,000	-	-	-	800,000
1,399	ขุดลอกหนองคู หมู่ที่ 7 กว้าง 100 เมตร ยาว 200 เมตร	3	2	เทศบาลตำบลศรีสมเด็จ	-	1,000,000	-	-	-	1,000,000
1,400	ก่อสร้างถนน คสล.จากถนนหมายเลข 23 บ.ต.คุดย ม.14 ต.สีแก้ว อ.เมืองร้อยเอ็ด - บ.โนนสมบุรณ์ ม.2ต.โพธิ์สัย อ.ศรีสมเด็จ (ช่วงที่ 1 จากบ้านพันไผ่ชวย ชุนประเวดี - หน้าโรงเรียนหนองแสงโนนสมบุรณ์)	3	2	องค์การบริหารส่วนตำบลโพธิ์สัย	-	5,720,000	-	-	-	5,720,000
1,401	ก่อสร้างถนนผิวจราจร Asphaltic Conrete จากโรงเรียนเฉลิมพระเกียรติฯ ม.7 ต.โพธิ์สัย - บ้านปอการ ม.6 ต.ปอการ อ.เมือง	3	2	องค์การบริหารส่วนตำบลโพธิ์สัย	-	4,776,000	-	-	-	4,776,000
1,402	ก่อสร้างถนน คสล. จากบ้านนายเกรียงศักดิ์ ม.4 บ้านโพธิ์สัย ต.โพธิ์สัย อ.ศรีสมเด็จ - สามแยกบ้านปอการ ม. ต.ปอการ อ.เมือง	3	2	องค์การบริหารส่วนตำบลโพธิ์สัย	-	3,980,000	-	-	-	3,980,000

บัญชีรายการชุดโครงการ (Project Idea)					งบประมาณดำเนินการ					
ลำดับที่	แผนงาน /โครงการ	แหล่ง งปม.	ยุทธศาสตร์ ชาติ	หน่วยดำเนินการ	พ.ศ. 2566	พ.ศ. 2567	พ.ศ. 2568	พ.ศ. 2569	พ.ศ. 2570	พ.ศ. 2566 - 2570
1,403	ก่อสร้างถนนลูกรัง จากหน้า อต.โพธิ์ชัย ต.โพธิ์ชัย อ.ศรีสมเด็จ - บ้านคงเค็งแสง ต.บ่อการ อ.เมือง	3	2	องค์การบริหารส่วนตำบลโพธิ์ชัย	-	1,868,000	-	-	-	1,868,000
1,404	ระบบสูบน้ำพลังงานแสงอาทิตย์ สำหรับแหล่งน้ำผิวดิน ม.1,2,3,7,10	3	2	องค์การบริหารส่วนตำบลโพธิ์ชัย	-	10,000,000	-	-	-	10,000,000
1,405	ชุดจ่ายบ่อบาดาลเพื่อการเกษตรพร้อมระบบกระจายน้ำด้วยพลังงานแสงอาทิตย์ หมู่ 1- 10	3	2	องค์การบริหารส่วนตำบลโพธิ์ชัย	-	5,000,000	-	-	-	5,000,000
1,406	ติดตั้งระบบสูบน้ำพลังงานแสงอาทิตย์ แบบเคลื่อนที่ชนิดลากจูง	3	2	องค์การบริหารส่วนตำบลโพธิ์ชัย	-	11,000,000	-	-	-	11,000,000
1,407	ระบบกระจายน้ำอัจฉริยะด้วยพลังงานทดแทน	3	2	องค์การบริหารส่วนตำบลโพธิ์ชัย	-	30,000,000	-	-	-	30,000,000
1,408	ก่อสร้างถนนคอนกรีตเสริมเหล็กสายบ้านป่าไม้ได้ หมู่ที่ 3 ต.เมืองเปือย - บ้านผัดบ หมู่ที่ 1 ต.บ้านบาก	3	2	องค์การบริหารส่วนตำบลเมืองเปือย	-	4,014,308	-	-	-	4,014,308
1,409	ก่อสร้างถนนคอนกรีตเสริมเหล็กถนนสายบ้านเมืองเปือย - บ้านศรีโพธิ์ทอง ต.โพธิ์ทอง	3	2	องค์การบริหารส่วนตำบลเมืองเปือย	-	6,000,000	-	-	-	6,000,000
1,410	โครงการก่อสร้างถนน คล.บ้านเหล่ากาชาด หมู่ที่ 6 ตำบลโพธิ์ทองเชื่อมบ้านป่าไม้ได้ หมู่ที่ 3 ขนาดกว้าง 4 เมตร ระยะทาง 940 เมตร หนา 0.15 เมตร หรือพื้นที่ไม่น้อยกว่า 3,760 ตารางเมตร โหลทางข้างละ 0.50 เมตร	3	2	เทศบาลตำบลโพธิ์ทอง	-	2,362,000	-	-	-	2,362,000
1,411	โครงการก่อสร้างถนน คล.บ้านเหล่ายาว หมู่ที่ 5 ตำบลโพธิ์ทองเชื่อมตำบลบ้านบาก ขนาดผิวจราจรกว้าง 4 เมตร ระยะทาง 980 เมตร หนา 0.15 เมตร หรือพื้นที่ไม่น้อยกว่า 3,920 ตารางเมตร โหลทางข้างละ 0.15 เมตร	3	2	เทศบาลตำบลโพธิ์ทอง	-	1,906,000	-	-	-	1,906,000
	ประเด็นการพัฒนาที่ 3 พัฒนาคมนาคมเชิงรุก เพื่อลดปัญหาความยากจน ความเหลื่อมล้ำ เพิ่มคุณภาพชีวิตที่ดี				587,963,560	494,478,246	353,105,706	116,440,206	98,606,206	1,650,593,924
	1. งบประมาณของจังหวัด				94,279,400	112,198,350	55,214,050	64,364,050	45,171,050	371,226,900
1	โครงการส่งเสริมให้เด็กปฐมวัยมีการพัฒนาทักษะทางสมอง และทักษะทางสังคมที่เหมาะสม				4,027,200	5,894,000	5,894,000	5,894,000	5,894,000	27,603,200
1.1	เกษตรเพื่ออาหารกลางวัน	1	3	สำนักงานปศุสัตว์จังหวัดร้อยเอ็ด	4,027,200	4,105,000	4,105,000	4,105,000	4,105,000	20,447,200
1.2	ขับเคลื่อนการพัฒนาทักษะสมอง EF (Executive Functions) ของเด็กปฐมวัยจังหวัดร้อยเอ็ดเชิงบูรณาการ	1	3	สำนักงานศึกษาธิการจังหวัดร้อยเอ็ด	-	1,789,000	1,789,000	1,789,000	1,789,000	7,156,000
2	โครงการยกระดับคุณภาพการศึกษาและการเรียนรู้ตลอดชีวิต				18,100,500	19,509,350	4,909,350	13,509,350	4,909,350	60,937,900
2.1	อบรมเด็กและเยาวชนชนบทสร้างเสริมสร้างสรค์ออนไลน์	1	3	บ้านพักเด็กและครอบครัวจังหวัดร้อยเอ็ด	6,000,000	6,000,000	-	-	-	12,000,000
2.2	ยกระดับผลสัมฤทธิ์ทางการเรียน จังหวัดร้อยเอ็ด	1	3	สำนักงานศึกษาธิการจังหวัดร้อยเอ็ด	2,900,500	2,900,450	2,900,450	2,900,450	2,900,450	14,502,300
2.3	งานสวนพฤกษศาสตร์โรงเรียน	1	3	สำนักงานศึกษาธิการจังหวัดร้อยเอ็ด	600,000	600,000	600,000	600,000	600,000	3,000,000
2.4	การพัฒนาศักยภาพครูผู้สอน Coding สำหรับการศึกษขั้นพื้นฐาน	1	3	มหาวิทยาลัยราชภัฏร้อยเอ็ด	8,600,000	8,600,000	-	8,600,000	-	25,800,000
2.5	ยกระดับผลสัมฤทธิ์ทางการเรียนของนักเรียนในสหวิทยาเขตเมืองแสนสามารวิทย	1	3	สำนักงานเขตพื้นที่การศึกษาชัยภูมิร้อยเอ็ด	-	628,000	628,000	628,000	628,000	2,512,000
2.6	1 ศึกษาพิเศษ 1 ผู้บริหารสถานศึกษา 5 ครูผู้สอน 7 นวัตกรรม	1	3	สำนักงานศึกษาธิการจังหวัดร้อยเอ็ด	-	264,000	264,000	264,000	264,000	1,056,000
2.7	พัฒนาเด็กและเยาวชนคนร้อยเอ็ด ด้านการคิดวิเคราะห์เพื่อสร้างสรรค์นวัตกรรมต่อยอดสัมมาชีพตามแนวทาง Design Thinking	1	3	สำนักงานศึกษาธิการจังหวัดร้อยเอ็ด	-	516,900	516,900	516,900	516,900	2,067,600
3	โครงการส่งเสริมแรงงานให้มีความรู้และทักษะในการประกอบอาชีพที่เป็นไปตามความต้องการของตลาดงาน				61,835,000	65,647,200	41,703,200	34,644,000	24,051,000	227,880,400
3.1	พัฒนาศักยภาพการเรียนรู้ของหน่วยทำงานด้วยเทคนิควิเคราะห์ข้อมูลโดยนำเสนอรายงานในลักษณะแดชบอร์ด ร่วมกับการใช้งานระบบข้อมูลสารสนเทศเชิงพื้นที่	1	3	มหาวิทยาลัยราชภัฏร้อยเอ็ด	5,500,000	5,500,000	-	-	-	11,000,000
3.2	สร้างเสริมทักษะและพัฒนาอาชีพเพื่อสร้างรายได้ให้ประชาชนจังหวัดร้อยเอ็ด	1	3	สำนักงานแรงงานจังหวัดร้อยเอ็ด	16,059,200	16,059,200	16,059,200	-	16,059,200	64,236,800
3.3	เตรียมความพร้อมแก่กำลังแรงงาน	1	3	สำนักงานจัดหางานจังหวัดร้อยเอ็ด	1,000,000	1,000,000	-	1,000,000	-	3,000,000
3.4	3 ม. (มีงาน มีเงิน มีผู้มีการศึกษาเพิ่ม)	1	3	สำนักงานจัดหางานจังหวัดร้อยเอ็ด	1,000,000	1,000,000	-	1,000,000	-	3,000,000
3.5	ฝึกทักษะด้านอาชีพแก่นักเรียนครอบครัวยากจนที่ไม่ได้เรียนต่อหลังจบการศึกษามัธยมศึกษา (ม.3)	1	3	สำนักงานศึกษาธิการจังหวัดร้อยเอ็ด	311,800	311,800	-	-	311,800	935,400
3.6	อบรมเชิงปฏิบัติการ เรื่อง การฝึกอาชีพขายสินค้าผ่านช่องทางออนไลน์	1	3	บ้านพักเด็กและครอบครัวจังหวัดร้อยเอ็ด	5,000,000	5,000,000	-	-	-	10,000,000

บัญชีรายการชุดโครงการ (Project Idea)					งบประมาณดำเนินการ					
ลำดับที่	แผนงาน /โครงการ	แหล่ง งปม.	ยุทธศาสตร์ ชาติ	หน่วยดำเนินการ	พ.ศ. 2566	พ.ศ. 2567	พ.ศ. 2568	พ.ศ. 2569	พ.ศ. 2570	พ.ศ. 2566 - 2570
3.7	มทกรมตลาดนัดอาชีพชุมชน ไทยช่วยไทย สร้างรายได้ แก้ไขปัญหาความยากจน	1	3	สำนักงานส่งเสริม การศึกษานอกระบบ และการศึกษาตาม อัธยาศัยจังหวัด ร้อยเอ็ด	1,000,000	1,000,000	-	-	-	2,000,000
3.8	การพัฒนาทักษะยกระดับฝีมือ Smart tambon Model ด้วยธุรกิจ Startup วิสาหกิจชุมชนบนสื่อสังคมออนไลน์	1	3	อาชีวะศึกษาร้อยเอ็ด	7,000,000	7,000,000	-	7,000,000	7,000,000	28,000,000
3.9	อบรมทักษะอาชีพการทำเกษตรสมัยใหม่เพื่อรองรับการ ปรับตัวเข้าสู่ระบบการเกษตรแบบ Smart Farm (New Skills) เพื่อสนับสนุนการแก้ไขปัญหาความยากจน	1	3	ที่ทำการปกครอง จังหวัดร้อยเอ็ด และ มหาวิทยาลัยเทคโนโลยีราชมงคล อีสาน วิทยาเขต ร้อยเอ็ด	24,964,000	24,964,000	24,964,000	24,964,000	-	99,856,000
3.10	โครงการเพิ่มอาชีพทางเลือกสู่ชีวิตวิถีใหม่จังหวัดร้อยเอ็ด จ. ร้อยเอ็ด	1	3	สำนักงานแรงงาน จังหวัดร้อยเอ็ด	-	2,649,000	-	-	-	2,649,000
3.11	โครงการพัฒนาทักษะฝีมือแรงงานให้สอดคล้องกับความต้องการของตลาดแรงงาน จ.ร้อยเอ็ด	1	3	สำนักงานพัฒนาฝีมือ แรงงานร้อยเอ็ด	-	680,000	680,000	680,000	680,000	2,720,000
3.12	โครงการสร้างการรับรู้ความปลอดภัยและชวนนายจ้างแรงงาน นอกระบบภาคเกษตรเพื่อปรับปรุงสภาพแวดล้อมการทำงาน และลดปัจจัยเสี่ยงต่อการสัมผัสสารเคมีอันตราย จ.ร้อยเอ็ด	1	3	สำนักงานสวัสดิการ และคุ้มครองแรงงาน จังหวัดร้อยเอ็ด	-	483,200	-	-	-	483,200
4	โครงการลดความเหลื่อมล้ำของชนในจังหวัดร้อยเอ็ด				2,707,500	3,448,500	2,707,500	2,707,500	2,707,500	14,278,500
4.1	โครงการพัฒนาคุณภาพชีวิตคนร้อยเอ็ด เพื่อจัดความ ยากจนและพัฒนาคนทุกช่วงวัยอย่างยั่งยืนตามหลักปรัชญา เศรษฐกิจพอเพียง	1	3	สำนักงานพัฒนา ชุมชนจังหวัดร้อยเอ็ด	2,707,500	2,707,500	2,707,500	2,707,500	2,707,500	13,537,500
4.2	พัฒนาศักยภาพผู้นำกองทุนสวัสดิการชุมชนด้านอุปกรณ์สร้าง ระบบสวัสดิการสร้างเมืองเกษตรพาวมี อยุ่ดี มีแรงแรง			สำนักงานพัฒนา สังคมและความมั่นคง ของมนุษย์จังหวัด ร้อยเอ็ด สำนัก		741,000				741,000
5	โครงการสร้างเสริมให้คนมีสุขภาพที่ดีและสร้างเมืองสุขภาพ				7,609,200	17,699,300	-	7,609,200	7,609,200	40,526,900
5.1	ลดหยาดไข้ไม่ดับ กำจัดมะเร็งท่อน้ำดี โดยกรมมีส่วนร่วมของ กลไกคณะกรรมการพัฒนาคุณภาพชีวิต	1	3	สำนักงานสาธารณสุข จังหวัดร้อยเอ็ด	7,609,200	7,609,200	-	7,609,200	7,609,200	30,436,800
5.2	โครงการคนร้อยเอ็ดใส่ใจสุขภาพ ห่างไกลโรครีไทร์ อัมพฤกษ์ อัมพาต จ.ร้อยเอ็ด	1	3	สำนักงานสาธารณสุข จังหวัดร้อยเอ็ด	-	2,210,400	-	-	-	2,210,400
5.3	โครงการป้องกันโรคพยาธิใบไม้ตับและมะเร็งท่อน้ำดี จังหวัด ร้อยเอ็ด จ.ร้อยเอ็ด	1	3	สำนักงานสาธารณสุข จังหวัดร้อยเอ็ด	-	3,878,400	-	-	-	3,878,400
5.4	โครงการเสริมสร้างศักยภาพสังคมเข้มแข็ง เพื่อความมั่นคง และยั่งยืน จ.ร้อยเอ็ด	1	3	สำนักงานสาธารณสุข จังหวัดร้อยเอ็ด	-	3,201,300	-	-	-	3,201,300
5.5	โครงการส่งเสริมครัวเรือนบริโภคสมุนไพรพื้นบ้านเป็นอาหาร และยา จ.ร้อยเอ็ด	1	3	สำนักงานสาธารณสุข จังหวัดร้อยเอ็ด	-	800,000	-	-	-	800,000
2.	งบประมาณกระทรวง/กรม				254,085,960	259,496,740	243,768,500	5,768,500	7,753,000	770,872,700
1	ลดความเหลื่อมล้ำของคนในจังหวัดร้อยเอ็ด	3	3	มหาวิทยาลัยราชภัฏ ร้อยเอ็ด สำนักงาน พัฒนาฝีมือแรงงาน ร้อยเอ็ด	15,535,960	2,200,000	-	-	-	17,735,960
2	ยกระดับผลสัมฤทธิ์ทางการเรียน จังหวัดร้อยเอ็ด	2	3	สำนักงานศึกษาธิการ จังหวัดร้อยเอ็ด	500,000	500,000	500,000	500,000	500,000	2,500,000
3	งานสวนพฤกษศาสตร์โรงเรียน	2	3	สำนักงานศึกษาธิการ จังหวัดร้อยเอ็ด	50,000	50,000	50,000	50,000	50,000	250,000
4	จัดตั้งคณะแพทยศาสตร์ มหาวิทยาลัยราชภัฏร้อยเอ็ด	2	3	มหาวิทยาลัยราชภัฏ ร้อยเอ็ด	238,000,000	238,000,000	238,000,000	-	-	714,000,000
5	พัฒนาศักยภาพการรักษาโรคมะเร็งสู่ศูนย์ความเชี่ยวชาญ	2	3	โรงพยาบาลร้อยเอ็ด	-	13,528,240	-	-	-	13,528,240
6	ฝึกอบรมเพิ่มประสิทธิภาพคณะกรรมการกองทุนหมู่บ้าน	2	3	สำนักงานพัฒนาชุมชนอำเภอธวัชบุรี	-	220,500	220,500	220,500	2,205,000	2,866,500
7	จัดตั้งสถาบันการเงินชุมชน	2	3	สำนักงานพัฒนา ชุมชนอำเภอธวัชบุรี	-	2,400,000	2,400,000	2,400,000	2,400,000	9,600,000
8	สนับสนุนอาชีพ/สงเคราะห์ครัวเรือนยากจนเป้าหมายที่ตก เกณฑ์ จปฐ.	2	3	สำนักงานพัฒนา ชุมชนอำเภอ	-	2,010,000	2,010,000	2,010,000	2,010,000	8,040,000
9	จัดทำคลังข้อมูลทุนชุมชนเพื่อเป็นฐานพัฒนาสู่เศรษฐกิจ สร้างสรรค์	2	3	สำนักงานพัฒนา ชุมชนอำเภอธวัชบุรี	-	588,000	588,000	588,000	588,000	2,352,000
3.	งบประมาณขององค์กรปกครองส่วนท้องถิ่น				239,598,200	122,783,156	54,123,156	46,307,656	45,682,156	508,494,324
1	การส่งเสริมอาชีพการทอเลือกพันปลายชิดของกลุ่มแม่บ้าน เกษตรกร บ้านบึงพัฒนา	1	3	อำเภอหนองกอก	298,500	-	-	298,500	-	597,000
2	ช่วยเหลือผู้ยากจนผู้ยากไร้ รายได้น้อยผู้ด้อยโอกาส	1	3	อำเภอเมืองสรวง	100,000	100,000	100,000	-	100,000	400,000
3	ส่งเสริมพื้นที่สุขภาพผู้พิการและผู้ด้อยโอกาสในชุมชน	1	3	อำเภอเมืองสรวง	300,000	-	300,000	300,000	300,000	1,200,000

บัญชีรายการชุดโครงการ (Project Idea)					งบประมาณดำเนินการ					
ลำดับที่	แผนงาน /โครงการ	แหล่ง งปม.	ยุทธศาสตร์ ชาติ	หน่วยดำเนินการ	พ.ศ. 2566	พ.ศ. 2567	พ.ศ. 2568	พ.ศ. 2569	พ.ศ. 2570	พ.ศ. 2566 - 2570
4	ส่งเสริมการออกกำลังกายและการดูแลสุขภาพจิตในผู้สูงอายุ ตำบลบัวแดง	1	3	อำเภอปทุมวิไล	20,000	20,000	20,000	-	-	60,000
5	ฝึกอบรมแกนนำสุขภาพตำบลหนองแคน	3	3	อบต.หนองแคน	50,000	-	50,000	-	-	100,000
6	ก่อสร้างอาคารศูนย์พัฒนาเด็กเล็ก โรงเรียนกระดังงา (เทศบาล 2) ขนาด 51-80 คน (สค.ศทต.2) หมู่ที่ 4 ตำบล สะระคู อำเภอสุวรรณภูมิ จังหวัดร้อยเอ็ด	3	3	เทศบาลตำบล สุวรรณภูมิ	1,097,700	-	-	-	-	1,097,700
7	ก่อสร้างสนามฟุตบอล โรงเรียนอนุบาลสุวรรณภูมิ (เทศบาล 1)	3	3	เทศบาลตำบล สุวรรณภูมิ	2,900,000	-	-	-	-	2,900,000
8	ก่อสร้างสนามฟุตบอล โรงเรียนกระดังงา (เทศบาล 2)	3	3	เทศบาลตำบล สุวรรณภูมิ	2,565,000	-	-	-	-	2,565,000
9	ฝึกอบรมการใช้เครื่องพ่นหมอกควันที่ดูทีวี ทั้ง ๑๒ หมู่บ้าน	3	3	องค์การบริหารส่วน ตำบลหัวโชน	20,000	20,000	20,000	20,000	20,000	100,000
10	ลดโรค ลดเสียง ปรับเปลี่ยนพฤติกรรมสุขภาพ	3	3	องค์การบริหารส่วน ตำบลหัวโชน	30,000	30,000	30,000	30,000	30,000	150,000
11	พัฒนาศักยภาพ แกนนำสุขภาพ ประชากรรอบครัว	3	3	องค์การบริหารส่วน ตำบลหัวโชน	20,000	20,000	20,000	20,000	20,000	100,000
12	ค่ายเสียงเจ้าหน้าที่ อาสาสมัครหมอกควันกำจัดขยะและ แมลง	3	3	องค์การบริหารส่วน ตำบลหัวโชน	20,000	20,000	20,000	20,000	20,000	100,000
13	ลดหนี้ศูนย์พัฒนาครอบครัวตำบลหัวโชน	3	3	องค์การบริหารส่วน ตำบลหัวโชน	20,000	20,000	20,000	20,000	20,000	100,000
14	ลดหนี้ศูนย์สภาเด็กและเยาวชนตำบลหัวโชน	3	3	องค์การบริหารส่วน ตำบลหัวโชน	100,000	100,000	100,000	100,000	100,000	500,000
15	ลดหนี้กองทุนหลักประกันสุขภาพตำบลหัวโชน	3	3	องค์การบริหารส่วน ตำบลหัวโชน	200,000	200,000	200,000	200,000	200,000	1,000,000
16	บ้านเรือนน้ำอยู่ หมู่บ้านสะอาด	3	3	องค์การบริหารส่วน ตำบลหัวโชน	60,000	60,000	60,000	60,000	60,000	300,000
17	เฝ้าระวังอุบัติเหตุ อุบัติภัยในแรงงานอกระบบ	3	3	องค์การบริหารส่วน ตำบลหัวโชน	60,000	60,000	60,000	60,000	60,000	300,000
18	วิทยุ นว โส อนามัย เจริญพันธ์ ไม่เผา ไม่ทิ้ง	3	3	องค์การบริหารส่วน ตำบลหัวโชน	20,000	20,000	20,000	20,000	20,000	100,000
19	พัฒนาระบบสุขภาพในชุมชนของสมเด็จพระกนิษฐาธิราช เจ้า กรมสมเด็จพระเทพรัตนราชสุดาฯ สยามบรมราชกุมารี (บ้านสะอาด อนามัยดี ชีวีสมบุญดี)	3	3	องค์การบริหารส่วน ตำบลหัวโชน	100,000	100,000	100,000	100,000	100,000	500,000
20	สืบสานพระราชปณิธานสมเด็จพระเจ้า ด้วงเกษมธิดา	3	3	องค์การบริหารส่วน ตำบลหัวโชน	200,000	200,000	200,000	200,000	200,000	1,000,000
21	ควบคุมโรคขาดสารไอโอดีนของสมเด็จพระกนิษฐาธิราช เจ้า กรมสมเด็จพระเทพรัตนราชสุดาฯ สยามบรมราชกุมารี	3	3	องค์การบริหารส่วน ตำบลหัวโชน	60,000	60,000	60,000	60,000	60,000	300,000
22	สัปดาห์ลดโรค คนปลอดภัยจากโรคพิษสุนัขบ้า	3	3	องค์การบริหารส่วน ตำบลหัวโชน	20,000	20,000	20,000	20,000	20,000	100,000
23	สนับสนุนเบี้ยยังชีพผู้สูงอายุ ในเขตตำบลหัวโชน	3	3	องค์การบริหารส่วน ตำบลหัวโชน	9,000,000	9,000,000	9,000,000	9,000,000	9,000,000	45,000,000
24	สนับสนุนเบี้ยยังชีพผู้พิการ ในเขตตำบลหัวโชน	3	3	องค์การบริหารส่วน ตำบลหัวโชน	3,000,000	3,000,000	3,000,000	3,000,000	3,000,000	15,000,000
25	สนับสนุนเบี้ยยังชีพผู้ติดเชื้อเอชไอวีในเขต ตำบลหัวโชน	3	3	องค์การบริหารส่วน ตำบลหัวโชน	90,000	90,000	90,000	90,000	90,000	450,000
26	พัฒนาศักยภาพสตรีและเยาวชนระดับตำบล	3	3	องค์การบริหารส่วน ตำบลหัวโชน	50,000	50,000	50,000	50,000	50,000	250,000
27	ส่งเสริมการเลี้ยงดูเด็กปฐมวัย อายุ 2-5 ปี อย่างมีประสิทธิภาพ	3	3	องค์การบริหารส่วน ตำบลหัวโชน	50,000	50,000	50,000	50,000	50,000	250,000
28	ทุนการศึกษาสำหรับนักเรียน	3	3	องค์การบริหารส่วน ตำบลหัวโชน	50,000	50,000	50,000	50,000	50,000	250,000
29	อบรมศึกษาดูงานของชมรมผู้สูงอายุ ในเขต ต.หัวโชน	3	3	องค์การบริหารส่วน ตำบลหัวโชน	100,000	100,000	100,000	100,000	100,000	500,000
30	ส่งเสริมสุขภาพจิตผู้สูงอายุ	3	3	องค์การบริหารส่วน ตำบลหัวโชน	100,000	100,000	100,000	100,000	100,000	500,000
31	ลดหนี้ส่งเสริมกิจกรรมการกีฬา/กีฬาเพื่อแข่งขันในระดับ อำเภอ/จังหวัด/ชาติ	3	3	องค์การบริหารส่วน ตำบลหัวโชน	100,000	100,000	100,000	100,000	100,000	500,000
32	แข่งขันกีฬาเชื่อมความสัมพันธ์ ในเขตพื้นที่ อำเภอสุวรรณภูมิ	3	3	องค์การบริหารส่วน ตำบลหัวโชน	150,000	150,000	150,000	150,000	150,000	750,000
33	จัดตั้งศูนย์บริการ	3	3	องค์การบริหารส่วน ตำบลหัวโชน	50,000					50,000
34	จัดกิจกรรมวันเด็กแห่งชาติ	3	3	องค์การบริหารส่วน ตำบลหัวโชน	150,000	150,000	150,000	150,000	150,000	750,000
35	ส่งเสริมคุณภาพการศึกษาให้กับโรงเรียน ศูนย์พัฒนาเด็กเล็ก ภายในเขตตำบลหัวโชน	3	3	องค์การบริหารส่วน ตำบลหัวโชน	100,000	100,000	100,000	100,000	100,000	500,000
36	วัดประชาวีรย์ สร้างสุขพัฒนาวัดด้วยแนวทาง 5ส	3	3	องค์การบริหารส่วน ตำบลหัวโชน	5,000	5,000	5,000	5,000	5,000	25,000
37	จัดซื้อสื่อวัสดุสื่อการเรียนการสอน	3	3	องค์การบริหารส่วน ตำบลหัวโชน	127,000					127,000
38	ปรับปรุงซ่อมแซมสนามเด็กเล่น	3	3	องค์การบริหารส่วน ตำบลหัวโชน	100,000					100,000
39	พัฒนาบุคลากร	3	3	องค์การบริหารส่วน ตำบลหัวโชน	120,000	120,000	120,000	120,000	120,000	600,000
40	จัดหาวัสดุสำนักงาน	3	3	องค์การบริหารส่วน ตำบลหัวโชน	60,000					60,000

บัญชีรายการชุดโครงการ (Project Idea)					งบประมาณดำเนินการ					
ลำดับที่	แผนงาน /โครงการ	แหล่ง งปม.	ยุทธศาสตร์ ชาติ	หน่วยดำเนินการ	พ.ศ. 2566	พ.ศ. 2567	พ.ศ. 2568	พ.ศ. 2569	พ.ศ. 2570	พ.ศ. 2566 - 2570
41	สนับสนุนอาหารเสริม(นม)	3	3	องค์การบริหารส่วน ตำบลหัวไทร	1,000,000	1,000,000	1,000,000	1,000,000	1,000,000	5,000,000
42	อาหารกลางวัน	3	3	องค์การบริหารส่วน ตำบลหัวไทร	2,000,000	2,000,000	2,000,000	2,000,000	2,000,000	10,000,000
43	จัดซื้อวัสดุทางการศึกษาประจำศูนย์พัฒนาเด็กเล็ก	3	3	องค์การบริหารส่วน ตำบลหัวไทร	300,000	-	-	-	-	300,000
44	ปรับปรุงภูมิทัศน์ศูนย์พัฒนาเด็กเล็กและแหล่งเรียนรู้	3	3	องค์การบริหารส่วน ตำบลหัวไทร	150,000	-	-	-	-	150,000
45	ประกันคุณภาพภายใน	3	3	องค์การบริหารส่วน ตำบลหัวไทร	15,000	15,000	15,000	15,000	15,000	75,000
46	แปรงฟันหลังอาหารกลางวัน	3	3	องค์การบริหารส่วน ตำบลหัวไทร	6,000	6,000	6,000	6,000	6,000	30,000
47	จัดซื้อโต๊ะเก้าอี้ สำหรับนั่งรับประทานอาหาร	3	3	องค์การบริหารส่วน ตำบลหัวไทร	100,000	-	-	-	-	100,000
48	ศึกษาดูงานนอกสถานที่	3	3	องค์การบริหารส่วน ตำบลหัวไทร	150,000	150,000	150,000	150,000	150,000	750,000
49	ประชุมผู้ปกครอง	3	3	องค์การบริหารส่วน ตำบลหัวไทร	5,000	5,000	5,000	5,000	5,000	25,000
50	เยี่ยมบ้านสามสัมพันธ์	3	3	องค์การบริหารส่วน ตำบลหัวไทร	1,000	1,000	1,000	1,000	1,000	5,000
51	จัดหาวัสดุงานบ้านงานครัว	3	3	องค์การบริหารส่วน ตำบลหัวไทร	30,000	-	-	-	-	30,000
52	ปรับปรุงห้องน้ำ ห้องส้วม ศูนย์พัฒนาเด็กเล็ก ทั้ง 3 ศูนย์	3	3	องค์การบริหารส่วน ตำบลหัวไทร	100,000	-	-	-	-	100,000
53	ก่อสร้างเสาดงศูนย์พัฒนาเด็กเล็ก	3	3	องค์การบริหารส่วน ตำบลหัวไทร	100,000	-	-	-	-	100,000
54	ก่อสร้างรั้วกันบริเวณอาคารศูนย์พัฒนาเด็กเล็กองค์การบริหารส่วนตำบลหัวไทร	3	3	องค์การบริหารส่วน ตำบลหัวไทร	300,000	-	-	-	-	300,000
55	ก่อสร้างสนามเด็กสร้างปัญญา	3	3	องค์การบริหารส่วน ตำบลหัวไทร	340,000	-	-	-	-	340,000
56	ซ่อมแซมศูนย์พัฒนาเด็กเล็ก	3	3	องค์การบริหารส่วน ตำบลหัวไทร	100,000	-	-	-	-	100,000
57	อบรมคุณธรรม จริยธรรม ให้แก่พนักงาน/เจ้าหน้าที่ อบต. หัวไทร และประชาชนในเขตตำบลหัวไทร	3	3	องค์การบริหารส่วน ตำบลหัวไทร	200,000	200,000	200,000	200,000	200,000	1,000,000
58	ส่งเสริมคุณธรรมและจริยธรรมในสถานศึกษา ทุกโรงเรียนใน เขตตำบลหัวไทร	3	3	องค์การบริหารส่วน ตำบลหัวไทร	100,000	100,000	100,000	100,000	100,000	500,000
59	ทัศนศึกษาแหล่งเรียนรู้และศึกษาดูงานนอกสถานที่	3	3	องค์การบริหารส่วน ตำบลหัวไทร	150,000	150,000	150,000	150,000	150,000	750,000
60	เศรษฐกิจพอเพียง	3	3	องค์การบริหารส่วน ตำบลหัวไทร	25,000	25,000	25,000	25,000	25,000	125,000
61	ศึกษาดูงานของครูและบุคลากรทางการศึกษา	3	3	องค์การบริหารส่วน ตำบลหัวไทร	94,000	94,000	94,000	94,000	94,000	470,000
62	ส่งเสริมสนับสนุนการศึกษา ด้านทักษะเพื่อการสื่อสาร เรียนรู้ ประชาคมอาเซียน	3	3	องค์การบริหารส่วน ตำบลหัวไทร	200,000	200,000	200,000	200,000	200,000	1,000,000
63	ให้การศึกษาเพื่อต่อต้านการใช้ยาเสพติดในเด็กนักเรียน (D.A.R.E)	3	3	องค์การบริหารส่วน ตำบลหัวไทร	50,000	50,000	50,000	50,000	50,000	250,000
64	จัดฝึกอบรมอาชีพให้แก่ประชาชนและเยาวชนในตำบล	3	3	องค์การบริหารส่วน ตำบลหัวไทร	60,000	60,000	60,000	60,000	60,000	300,000
65	ปลูกพืชเศรษฐกิจภายในตำบลหัวไทร	3	3	องค์การบริหารส่วน ตำบลหัวไทร	200,000	200,000	200,000	200,000	200,000	1,000,000
66	สนับสนุนส่งเสริมกลุ่มอาชีพต่างๆ ภายในเขตตำบลหัวไทร ทั้ง 12 หมู่บ้าน	3	3	องค์การบริหารส่วน ตำบลหัวไทร	120,000	120,000	120,000	120,000	120,000	600,000
67	ส่งเสริมกลุ่มอาชีพกลุ่มเลี้ยงโคขุน บ้านสำโรง หมู่ที่ 5	3	3	องค์การบริหารส่วน ตำบลหัวไทร	100,000	100,000	100,000	100,000	100,000	500,000
68	ส่งเสริมกลุ่มอาชีพกลุ่มจัดตั้งโรงสีข้าว บ้านสำโรง หมู่ที่ 5	3	3	องค์การบริหารส่วน ตำบลหัวไทร	50,000	50,000	50,000	50,000	50,000	250,000
69	ก่อสร้างอาคารศูนย์พัฒนาเด็กเล็ก	3	3	องค์การบริหารส่วน ตำบลหัวไทร	4,000,000	-	-	-	-	4,000,000
70	ส่งเสริมสนับสนุนการอบรมให้ความรู้และศึกษาดูงานกลุ่ม อาชีพ ในหมู่ที่ 1 - 13	3	3	อำเภอศรีสมเด็จ/ องค์การบริหารส่วน จังหวัดร้อยเอ็ด	500,000	500,000	500,000	500,000	500,000	2,500,000
71	ส่งเสริมพัฒนาศักยภาพสตรีและกลุ่มอาชีพ (ทำขนมไทย)	3	3	อำเภอศรีสมเด็จ/ องค์การบริหารส่วน จังหวัดร้อยเอ็ด	300,000	300,000	300,000	300,000	300,000	1,500,000
72	ก่อสร้างและซ่อมแซมที่อยู่อาศัยให้แก่ผู้ยากไร้และด้อยโอกาส ในสังคม	3	3	อำเภอศรีสมเด็จ/ องค์การบริหารส่วน จังหวัดร้อยเอ็ด	-	-	-	500,000	-	500,000
73	โครงการก่อสร้างรั้วประตู พร้อมป้ายชื่อศูนย์พัฒนาเด็กเล็ก ย่างคำ	3	3	องค์การบริหารส่วน ตำบลยางคำ	-	-	-	-	1,778,000	1,778,000
74	โครงการจัดหาเครื่องเล่นสนามศูนย์พัฒนาเด็กเล็กย่างคำ	3	3	องค์การบริหารส่วน ตำบลยางคำ	-	350,000	350,000	350,000	350,000	1,400,000
75	โครงการส่งเสริมพัฒนาอาชีพระยะสั้นให้ผู้สูงอายุและ ประชาชนทั่วไป (การทำดอกไม้จันทน์)	3	3	องค์การบริหารส่วน ตำบลยางคำ	-	100,000	100,000	100,000	100,000	400,000
76	โครงการต่อเติมห้องครัวของศูนย์พัฒนาเด็กเล็กบ้านเหล่าข้าว	3	3	องค์การบริหารส่วน ตำบลยางคำ	-	-	150,000	-	-	150,000

บัญชีรายการชุดโครงการ (Project Idea)					งบประมาณดำเนินการ					
ลำดับที่	แผนงาน /โครงการ	แหล่ง งปม.	ยุทธศาสตร์ ชาติ	หน่วยดำเนินการ	พ.ศ. 2566	พ.ศ. 2567	พ.ศ. 2568	พ.ศ. 2569	พ.ศ. 2570	พ.ศ. 2566 - 2570
77	โครงการก่อสร้างอาคารศูนย์พัฒนาเด็กเล็กตำบลท่าหาดยาว ศูนย์บ้านศรีโพธิ์ทอง หมู่ที่ 4 บ้านศรีโพธิ์ทอง ตำบลท่าหาดยาว อำเภอโพธาราม	3	3	องค์การบริหารส่วนตำบลท่าหาดยาว	-	-	-	1,705,000	-	1,705,000
78	โครงการก่อสร้างโรงเรียนผู้สูงอายุ เทศบาลตำบลสุวรรณภูมิ	3	3	เทศบาลตำบลสุวรรณภูมิ	-	32,000,000	-	-	-	32,000,000
79	โครงการก่อสร้างศูนย์บริการและพัฒนาคุณภาพชีวิตผู้สูงอายุ	3	3	เทศบาลตำบลสุวรรณภูมิ	35,939,000	-	-	-	-	35,939,000
80	โครงการก่อสร้างอาคารเรียน 4 ชั้น โรงเรียนดอนแคววิทยา หมู่ที่ 5 ตำบลสระคู	3	3	เทศบาลตำบลสุวรรณภูมิ	-	-	9,999,000	-	-	9,999,000
81	โครงการส่งเสริมอาชีพสร้างรายได้อนุรักษ์ผ้าไหมภูมิปัญญาท้องถิ่น	3	3	องค์การบริหารส่วนตำบลยางคำ	500,000	500,000	500,000	500,000	500,000	2,500,000
82	โครงการจัดซื้อรถกู้ชีพกู้ภัย รถพยาบาล(รถตุ๊ก) พร้อมอุปกรณ์ทางการแพทย์	3	3	องค์การบริหารส่วนตำบลยางคำ	2,500,000	-	-	-	-	2,500,000
83	โครงการส่งเสริมกีฬาด้านยาเสพติด (องค์กรปกครองส่วนท้องถิ่นในจังหวัด)	3	3	องค์กรปกครองส่วนท้องถิ่นในจังหวัด	10,150,000	10,150,000	10,150,000	10,150,000	10,150,000	50,750,000
84	ก่อสร้างสวนส่งเสริมสุขภาพและพัฒนาการ	3	3	องค์การบริหารส่วนตำบลรอบเมือง	3,000,000	-	-	-	-	3,000,000
85	ก่อสร้างสวนทางเดิน วิ่ง เพื่อสุขภาพหนองเม็ก (รอบโน)	3	3	องค์การบริหารส่วนตำบลรอบเมือง	2,000,000	-	-	-	-	2,000,000
86	ก่อสร้างโรงเรียนผู้สูงอายุและโรงเรียนพระปริยัติ ตำบลรอบเมือง	3	3	องค์การบริหารส่วนตำบลรอบเมือง	3,000,000	-	-	-	-	3,000,000
87	ก่อสร้างสวนพุทธประวัติพระเวฬุวันรัตนราชคฤ	3	3	องค์การบริหารส่วนตำบลรอบเมือง	150,000,000	-	-	-	-	150,000,000
88	ก่อสร้างศูนย์บริการและพัฒนาคุณภาพชีวิตผู้สูงอายุ หมู่ที่ 4 ตำบลสระคู อำเภอสุวรรณภูมิ จังหวัดร้อยเอ็ด อาคาร คสล. หมู่ 4ต.สระคู อ.สุวรรณภูมิ จ.ร้อยเอ็ดขนาดกว้าง 28 ม. ยาว 60.50 ม. 2 ชั้น จำนวน 1 หลัง	3	3	องค์การบริหารส่วนจังหวัดร้อยเอ็ด	-	35,939,000	-	-	-	35,939,000
89	โครงการแพทย์แผนไทยใส่ใจชุมชน จ.ร้อยเอ็ด	3	3	องค์การบริหารส่วนตำบลสระบัว	-	50,000	50,000	50,000	50,000	200,000
90	โครงการศิลปะจากฟางข้าวใหม่ปลามัน ทุ่งกุลาร้องไห้ จ.ร้อยเอ็ด	3	3	เทศบาลตำบลโนนสวรรค์	-	505,000	505,000	505,000	505,000	2,020,000
91	โครงการก่อสร้างอาคารรูปทรงโรงนาสไตล์ยุโรปโบราณเพื่อเศรษฐกิจชุมชน จ.ร้อยเอ็ด	3	3	เทศบาลตำบลโนนสวรรค์	-	8,000,000	8,000,000	8,000,000	8,000,000	32,000,000
92	โครงการฝึกอบรมสนับสนุนกลุ่มอาชีพและวิสาหกิจชุมชนตำบลสีเหล็ก จ.ร้อยเอ็ด	3	3	องค์การบริหารส่วนตำบลสีเหล็ก	-	100,000	100,000	100,000	100,000	400,000
93	โครงการก่อสร้างลานกีฬาอเนกประสงค์ตำบลสีเหล็ก จ.ร้อยเอ็ด	3	3	องค์การบริหารส่วนตำบลสีเหล็ก	-	300,000	300,000	300,000	300,000	1,200,000
94	โครงการฝึกอบรมแกนนำสุขภาพตำบลหนองแคน ต.หนองแคน อ.ปทุมรัตน์ จ.ร้อยเอ็ด	3	3	องค์การบริหารส่วนตำบลหนองแคน	-	50,000	-	-	-	50,000
95	โครงการฝึกอบรมและสนับสนุนกลุ่มอาชีพและวิสาหกิจชุมชนตำบลสีเหล็ก ต.สีเหล็ก อ.ปทุมรัตน์ จ.ร้อยเอ็ดมีกลุ่มอาชีพหรือวิสาหกิจชุมชนในตำบลสีเหล็ก ทั้ง ๘ หมู่บ้าน	3	3	องค์การบริหารส่วนตำบลสีเหล็ก	-	100,000	-	-	-	100,000
96	โครงการตลาดนัดเกษตรกรตำบลสีเหล็ก ต.สีเหล็ก อ.ปทุมรัตน์ จ.ร้อยเอ็ด	3	3	องค์การบริหารส่วนตำบลสีเหล็ก โรงเรียนภายในตำบลสีเหล็ก ผลิตสีเหล็ก	-	20,000	-	-	-	20,000
97	โครงการแพทย์แผนไทยใส่ใจชุมชน ต.สระบัว อ.ปทุมรัตน์ จ.ร้อยเอ็ด	3	3	องค์การบริหารส่วนตำบลสระบัว	-	50,000	-	-	-	50,000
98	ลานกีฬาอเนกประสงค์ ด้านยาเสพติด โรงเรียนบ้านหนองตอ ต.หัวช้าง อ.จตุรพักตรพิมาน จ.ร้อยเอ็ด	3	3	เทศบาลตำบลหัวช้าง	-	1,000,000	-	-	-	1,000,000
99	ก่อสร้างลานกีฬา อเนกประสงค์ด้านยาเสพติดที่สาธารณะ บ้านหนองงู หมู่ที่ 8 อ.จตุรพักตรพิมาน จ.ร้อยเอ็ด	3	3	เทศบาลตำบลหัวช้าง	-	3,000,000	-	-	-	3,000,000
100	ก่อสร้างลานกีฬาประจำตำบล ต.หัวช้าง อ.จตุรพักตรพิมาน จ.ร้อยเอ็ด	3	3	เทศบาลตำบลหัวช้าง	-	2,500,000	-	-	-	2,500,000
101	ก่อสร้างลานกีฬาอเนกประสงค์ หมู่ที่ 1 ต.หัวช้าง อ.จตุรพักตรพิมาน จ.ร้อยเอ็ด	3	3	เทศบาลตำบลหัวช้าง	-	2,500,000	-	-	-	2,500,000
102	ส่งเสริมอาชีพในชุมชน อ.ศรีสมเด็จ จ.ร้อยเอ็ด	3	3	องค์การบริหารส่วนจังหวัดร้อยเอ็ด	-	100,000	-	-	-	100,000
103	พัฒนาศักยภาพสตรีตำบลสวนจิก ต.สวนจิก อ.ศรีสมเด็จ จ.ร้อยเอ็ด	3	3	องค์การบริหารส่วนจังหวัดร้อยเอ็ด	-	100,000	-	-	-	100,000
104	ส่งเสริมคุณภาพชีวิตผู้สูงอายุคนพิการและผู้ด้อยโอกาสทางสังคม ต.สวนจิก อ.ศรีสมเด็จ จ.ร้อยเอ็ด	3	3	องค์การบริหารส่วนจังหวัดร้อยเอ็ด	-	500,000	-	-	-	500,000
105	ส่งเสริมสนับสนุนการอบรมให้ความรู้และศึกษาดูงานกลุ่มอาชีพในหมู่ที่ 1 - 13 จ.ร้อยเอ็ด	3	3	เทศบาลตำบลศรีสมเด็จ	-	500,000	500,000	500,000	500,000	2,000,000
106	ก่อสร้างและซ่อมแซมที่อยู่อาศัยให้ผู้อยากไร้และด้อยโอกาสในสังคมในพื้นที่ตำบลศรีสมเด็จ จ.ร้อยเอ็ด	3	3	เทศบาลตำบลศรีสมเด็จ	-	500,000	500,000	500,000	500,000	2,000,000
107	ส่งเสริมสุขภาพผู้สูงอายุตำบลหนองแวงควง ต.หนองแวงควง อ.ศรีสมเด็จ จ.ร้อยเอ็ด	3	3	องค์การบริหารส่วนตำบลหนองแวงควง	-	20,000	20,000	20,000	20,000	80,000
108	ส่งเสริมและสนับสนุนชมรมผู้พิการตำบลหนองแวงควง ต.หนองแวงควง อ.ศรีสมเด็จ จ.ร้อยเอ็ด	3	3	องค์การบริหารส่วนตำบลหนองแวงควง	-	20,000	20,000	20,000	20,000	80,000
109	ศูนย์ช่วยเหลือประชาชนตำบลหนองแวงควง ต.หนองแวงควง อ.ศรีสมเด็จ จ.ร้อยเอ็ด	3	3	องค์การบริหารส่วนตำบลหนองแวงควง	-	100,000	100,000	100,000	100,000	400,000

บัญชีรายการชุดโครงการ (Project Idea)					งบประมาณดำเนินการ					
ลำดับที่	แผนงาน /โครงการ	แหล่ง งปม.	ยุทธศาสตร์ ชาติ	หน่วยดำเนินการ	พ.ศ. 2566	พ.ศ. 2567	พ.ศ. 2568	พ.ศ. 2569	พ.ศ. 2570	พ.ศ. 2566 - 2570
110	จัดหาที่อยู่อาศัยให้กับประชาชนผู้มีฐานะยากจนไร้ที่พึ่ง หนองแขวง อ.ศรีสมเด็จ จ.ร้อยเอ็ด	3	3	องค์การบริหารส่วน ตำบลหนองแขวง	-	300,000	300,000	300,000	300,000	1,200,000
111	ดูแลผู้สูงอายุ ผู้พิการ ผู้ป่วยติดเตียงที่บ้านหนอง แขวง อ.ศรีสมเด็จ จ.ร้อยเอ็ด	3	3	องค์การบริหารส่วน ตำบลหนองแขวง	-	50,000	50,000	50,000	50,000	200,000
112	ป้องกันและแก้ไขปัญหาโรคมะเร็งตับ มะเร็งท่อน้ำดี และ พยาธิใบไม้ตับ.หนองแขวง อ.ศรีสมเด็จ จ.ร้อยเอ็ด	3	3	องค์การบริหารส่วน ตำบลหนองแขวง	-	30,000	30,000	30,000	30,000	120,000
113	จัดซื้ออาหารเสริม (นม) โรงเรียน.หนองแขวง อ.ศรีสมเด็จ จ.ร้อยเอ็ด	3	3	องค์การบริหารส่วน ตำบลหนองแขวง	-	728,156	728,156	728,156	728,156	2,912,624
114	จัดซื้ออาหารกลางวันโรงเรียน.หนองแขวง อ.ศรีสมเด็จ จ. ร้อยเอ็ด	3	3	องค์การบริหารส่วน ตำบลหนองแขวง	-	1,520,000	1,520,000	1,520,000	1,520,000	6,080,000
115	พัฒนาการด้านการศึกษาส่งเสริมการเรียนรู้ตลอดชีวิตกลุ่ม วัย.หนองแขวง อ.ศรีสมเด็จ จ.ร้อยเอ็ด	3	3	องค์การบริหารส่วน ตำบลหนองแขวง	-	200,000	200,000	200,000	200,000	800,000
116	อบรมภาษาอังกฤษภาคสาม.หนองแขวง อ.ศรีสมเด็จ จ. ร้อยเอ็ด	3	3	องค์การบริหารส่วน ตำบลหนองแขวง	-	20,000	20,000	20,000	20,000	80,000
117	สอนเสริมพิเศษช่วงปิดภาคเรียน.หนองแขวง อ.ศรีสมเด็จ จ.ร้อยเอ็ด	3	3	องค์การบริหารส่วน ตำบลหนองแขวง	-	20,000	20,000	20,000	20,000	80,000
118	อบรมการใช้คอมพิวเตอร์เบื้องต้นและการเรียนรู้เทคโนโลยีที่ น่าสนใจ.หนองแขวง อ.ศรีสมเด็จ จ.ร้อยเอ็ด	3	3	องค์การบริหารส่วน ตำบลหนองแขวง	-	20,000	20,000	20,000	20,000	80,000
119	ฝึกอบรมและศึกษาดูงานเพื่อพัฒนาศักยภาพเยาวชนตำบล หนองแขวง.หนองแขวง อ.ศรีสมเด็จ จ.ร้อยเอ็ด	3	3	องค์การบริหารส่วน ตำบลหนองแขวง	-	100,000	100,000	100,000	100,000	400,000
120	ส่งเสริมสนับสนุนการอบรมให้ความรู้และศึกษาดูงานกลุ่ม อาชีพ ในหมู่ที่ 1 - 13	3	3	เทศบาลตำบลศรี สมเด็จ	-	500,000	-	-	-	500,000
121	ส่งเสริมพัฒนาศักยภาพสตรีและกลุ่มอาชีพ (ทำขนมไทย)	3	3	เทศบาลตำบลศรี สมเด็จ	-	300,000	-	-	-	300,000
122	ก่อสร้างและซ่อมแซมที่อยู่อาศัยให้แก่ ผู้ยากไร้และด้อยโอกาส ในสังคม	3	3	เทศบาลตำบลศรี สมเด็จ	-	500,000	-	-	-	500,000
	ประเด็นการพัฒนาที่ 4 เสริมสร้างความสมดุล ทรัพยากรธรรมชาติและสิ่งแวดล้อม รองรับ เปลี่ยนแปลงด้วยแนวคิด BCG				1,079,556,080	1,956,410,280	630,065,900	612,065,900	612,065,899	4,890,164,059
	1. งบประมาณของจังหวัด				20,372,900	301,525,280	29,646,300	29,646,300	29,646,300	410,837,080
1	โครงการบริหารจัดการทรัพยากรน้ำพื้นน้ำผิวดินและน้ำใต้ดิน ให้มีประสิทธิภาพ				14,216,600	195,227,600	17,490,000	17,490,000	17,490,000	261,914,200
1.1	จัดหาแหล่งน้ำเพื่อสนับสนุนพื้นที่การเกษตรทุ่งกุลาร้องไห้ ต. หินกอง อ.สุวรรณภูมิ จ.ร้อยเอ็ด	1	5	โครงการชลประทาน ร้อยเอ็ด	-	10,000,000	-	-	-	10,000,000
1.2	ขุดลอกหนองขามลา	1	5	สำนักงานป้องกัน และบรรเทาสาธารณ ภัยจังหวัดร้อยเอ็ด	10,257,900	11,015,000	-	-	-	21,272,900
1.3	ขุดลอกหนองยาง บ้านหนองยาง-ยางคำ	1	5	สำนักงานป้องกัน และบรรเทาสาธารณ ภัยจังหวัดร้อยเอ็ด	3,958,700	18,031,600	-	-	-	21,990,300
1.4	ส่งเสริมการลดต้นทุนการผลิตด้วยพลังงานทางเลือก	1	5	สำนักงานสหกรณ์ จังหวัดร้อยเอ็ด	-	28,000,000	-	-	-	28,000,000
1.5	ขุดเจาะบ่อบาดาลพร้อมระบบกระจายน้ำด้วยพลังงาน แสงอาทิตย์เพื่อสนับสนุนกลุ่มเกษตรกรประสบปัญหาภัยแล้ง จังหวัดร้อยเอ็ด จำนวน 47 แห่ง	1	5	สำนักงาน ทรัพยากรธรรมชาติและ สิ่งแวดล้อม จังหวัดร้อยเอ็ด	-	23,453,000	-	-	-	23,453,000
1.6	ติดตั้งระบบสูบน้ำพลังงานแสงอาทิตย์ สำหรับบาดาล ตำบล หนองหวง อำเภอเสลภูมิ จังหวัดร้อยเอ็ด	1	5	สำนักงานพลังงาน จังหวัดร้อยเอ็ด	-	9,360,000	-	-	-	9,360,000
1.7	ติดตั้งระบบสูบน้ำพลังงานแสงอาทิตย์ แบบเคลื่อนที่ ชนิด ลากจูง	1	5	สำนักงานพลังงาน จังหวัดร้อยเอ็ด	-	11,880,000	-	-	-	11,880,000
1.8	โครงการลดค่าไฟฟ้าในระบบประปาหมู่บ้านด้วยพลังงาน แสงอาทิตย์ เทศบาลตำบลหนองพอก ต.หนองพอก อ. หนองพอก จ.ร้อยเอ็ด	1	5	สำนักงานพลังงาน จังหวัดร้อยเอ็ด	-	3,854,000	-	-	-	3,854,000
1.9	โครงการขุดเจาะบ่อบาดาลพร้อมระบบกระจายน้ำด้วย พลังงานแสงอาทิตย์ เพื่อสนับสนุนโครงการเลี้ยงสัตว์และ กิจการที่เกี่ยวข้องจังหวัดร้อยเอ็ด จำนวน 68 แห่ง	1	5	สำนักงาน ทรัพยากรธรรมชาติและ สิ่งแวดล้อม จังหวัดร้อยเอ็ด	-	30,938,000	-	-	-	30,938,000
1.10	ขุดเจาะบ่อบาดาลพร้อมระบบกระจายน้ำด้วยพลังงาน แสงอาทิตย์ เพื่อสนับสนุนกลุ่มเกษตรกรประสบปัญหาภัยแล้ง จังหวัดร้อยเอ็ด จ.ร้อยเอ็ด จำนวน 44 แห่ง	1	5	สำนักงาน ทรัพยากรธรรมชาติและ สิ่งแวดล้อม	-	21,956,000	-	-	-	21,956,000
1.11	ขุดลอกลำห้วยหนองหญ้าฆ่า หมู่ 10 ตำบลหนองไผ่ อำเภอ ธวัชบุรี จังหวัดร้อยเอ็ดปริมาณดินขุดไม่น้อยกว่า 200,000 ลบ.ม.	1	5	โครงการชลประทาน ร้อยเอ็ด	-	9,250,000	-	-	-	9,250,000
1.12	ขุดลอกลำห้วยแต้ หมู่ 8 ตำบลเมืองทอง อำเภอเมืองร้อยเอ็ด จังหวัดร้อยเอ็ดปริมาณดินขุดไม่น้อยกว่า 180,000 ลบ.ม.	1	5	โครงการชลประทาน ร้อยเอ็ด	-	8,240,000	8,240,000	8,240,000	8,240,000	32,960,000
1.13	ขุดลอกลำห้วยหนองหญ้าฆ่า 2 ตำบลรอบเมือง อำเภอเมือง ร้อยเอ็ด จังหวัดร้อยเอ็ด	1	5	โครงการชลประทาน ร้อยเอ็ด	-	9,250,000	9,250,000	9,250,000	9,250,000	37,000,000
2	โครงการปรับปรุงทางน้ำ ทางผิวน้ำ พื้นที่รับน้ำนอง พื้นที่ แก้มลิงเพื่อแก้ไขปัญหาและเตรียมความพร้อมในการรับมือ กับปัญหาอุทกภัย					68,000,000	10,000,000	10,000,000	10,000,000	98,000,000
2.1	ก่อสร้างเขื่อนป้องกันตลิ่งริมแม่น้ำชี บ้านหนองไชยวาน 13ต. บึงงาม อ.ทุ่งเขาหลวง จ.ร้อยเอ็ด	1	5	สำนักงานโยธาธิการ และผังเมืองจังหวัด ร้อยเอ็ด	-	20,000,000	10,000,000	10,000,000	10,000,000	50,000,000

บัญชีรายการชุดโครงการ (Project Idea)					งบประมาณดำเนินการ					
ลำดับที่	แผนงาน /โครงการ	แหล่ง งปม.	ยุทธศาสตร์ ชาติ	หน่วยดำเนินการ	พ.ศ. 2566	พ.ศ. 2567	พ.ศ. 2568	พ.ศ. 2569	พ.ศ. 2570	พ.ศ. 2566 - 2570
2.2	ก่อสร้างเขื่อนป้องกันตลิ่งริมแม่น้ำชี บ้านแห่ หมู่ที่ 8 ตำบลนาเลิง อำเภอเสลภูมิ จังหวัดร้อยเอ็ด ความยาว 200 เมตร	1	5	สำนักงานโยธาธิการและผังเมืองจังหวัดร้อยเอ็ด	-	24,000,000	-	-	-	24,000,000
2.3	ก่อสร้างเขื่อนป้องกันตลิ่งริมแม่น้ำชี บ้านแห่ หมู่ที่ 9 ตำบลนาเลิง อำเภอเสลภูมิ จังหวัดร้อยเอ็ด ความยาว 200 เมตร	1	5	สำนักงานโยธาธิการและผังเมืองจังหวัดร้อยเอ็ด	-	24,000,000	-	-	-	24,000,000
3	โครงการส่งเสริมการใช้พลังงานทางเลือกที่เป็นมิตรต่อสิ่งแวดล้อม				-	28,198,700	-	-	-	28,198,700
3.1	โครงการติดตั้งระบบผลิตไฟฟ้าจากเซลล์แสงอาทิตย์ (Solar Roof Top) ขนาด 980 กิโลวัตต์ บนหลังคาโรงเรียนสหกรณ์การเกษตรเกษตรวิสัย จำกัด อ.เกษตรวิสัย จ.ร้อยเอ็ด	1	5	สำนักงานพลังงานจังหวัดร้อยเอ็ด	-	28,198,700	-	-	-	28,198,700
4	โครงการรักษาพื้นที่ทรัพยากรธรรมชาติ สร้างสมดุลของการอนุรักษ์และใช้ประโยชน์อย่างยั่งยืน				4,000,000	4,300,680	-	-	-	8,300,680
4.1	เพิ่มพื้นที่ป่าไม้จังหวัดร้อยเอ็ด	1	5	สำนักงานทรัพยากรธรรมชาติและสิ่งแวดล้อมจังหวัดร้อยเอ็ด	4,000,000	3,564,400	-	-	-	7,564,400
4.2	ส่งเสริมการขับเคลื่อนศูนย์อนุรักษ์และพัฒนาทรัพยากรท้องถิ่นระดับตำบล ตามยุทธศาสตร์ชาติ และโครงการอนุรักษ์พันธุกรรมพืชอันเนื่องมาจากพระราชดำริฯ อพสธ.จ.ร้อยเอ็ด	1	5	สำนักงานทรัพยากรธรรมชาติและสิ่งแวดล้อมจังหวัดร้อยเอ็ด มหาวิทยาลัยราชภัฏร้อยเอ็ด มหาวิทยาลัยเทคโนโลยีราชมงคลอีสาน	-	736,280	-	-	-	736,280
5	โครงการสร้างคุณภาพสิ่งแวดล้อมที่ดี ปลอดภัย				2,156,300	5,798,300	2,156,300	2,156,300	2,156,300	14,423,500
5.1	ปรับปรุงคุณภาพน้ำเสียชุมชนเพื่อลดมลพิษลงสู่แหล่งน้ำในเขตเมืองของจังหวัดร้อยเอ็ด	1	5	สำนักงานทรัพยากรธรรมชาติและสิ่งแวดล้อมจังหวัดร้อยเอ็ด	2,156,300	2,156,300	2,156,300	2,156,300	2,156,300	10,781,500
5.2	ปรับปรุงคุณภาพน้ำและภูมิทัศน์ลำน้ำห้วยเนื่องจังหวัดร้อยเอ็ดตามแนวพระราชดำริ	1	5	สำนักงานทรัพยากรธรรมชาติและสิ่งแวดล้อมจังหวัดร้อยเอ็ด	-	3,642,000	-	-	-	3,642,000
2. งบประมาณของกระทรวง/กรม					39,928,000	938,510,000	401,260,000	401,260,000	401,260,000	2,182,218,000
1	ติดตั้งระบบผลิตไฟฟ้าด้วยพลังงานแสงอาทิตย์ในอาคารศูนย์ราชการ	2	5	สำนักงานพลังงานจังหวัดร้อยเอ็ด	-	9,000,000	-	-	-	9,000,000
2	พัฒนาน้ำบาดาลเพื่อการเกษตรด้วยพลังงานแสงอาทิตย์ (จำนวน 10 แห่ง)	2	5	สำนักทรัพยากรน้ำบาดาล เขต 11 (อุบลราชธานี)	19,657,000	-	-	-	-	19,657,000
3	พัฒนาน้ำบาดาลเพื่อความมั่นคงระดับชุมชน (จำนวน 1 แห่ง)	2	5	สำนักทรัพยากรน้ำบาดาล เขต 11 (อุบลราชธานี)	5,211,000	-	-	-	-	5,211,000
4	การรองรับการเปลี่ยนแปลงภูมิอากาศและลดโลกร้อน	2	5	สถานีพัฒนาที่ดินร้อยเอ็ด	1,260,000	1,260,000	1,260,000	1,260,000	1,260,000	6,300,000
5	เขื่อนป้องกันตลิ่งริมแม่น้ำชีบ้านชุมพรใต้ต.ชุมพร อ.เมยวดี จ.ร้อยเอ็ด	2	5	สำนักงานโยธาธิการและผังเมืองจังหวัดร้อยเอ็ด	-	20,000,000	20,000,000	20,000,000	20,000,000	80,000,000
6	เขื่อนป้องกันตลิ่งริมแม่น้ำชีหนองไขววนางาม 13ต.บึงงาม อ.ทุ่งเขาหลวง จ.ร้อยเอ็ด	2	5	สำนักงานโยธาธิการและผังเมืองจังหวัดร้อยเอ็ด	-	20,000,000	20,000,000	20,000,000	20,000,000	80,000,000
7	เขื่อนป้องกันตลิ่งริมแม่น้ำชีขี้บ่ 3 ต.มะบ้า อ.ทุ่งเขาหลวง จ.ร้อยเอ็ด	2	5	สำนักงานโยธาธิการและผังเมืองจังหวัดร้อยเอ็ด	-	20,000,000	20,000,000	20,000,000	20,000,000	80,000,000
8	เขื่อนป้องกันตลิ่งริมแม่น้ำชี บ้านนาแพงต.บึงงาม อ.ทุ่งเขาหลวง จ.ร้อยเอ็ด	2	5	สำนักงานโยธาธิการและผังเมืองจังหวัดร้อยเอ็ด	-	20,000,000	20,000,000	20,000,000	20,000,000	80,000,000
9	เขื่อนป้องกันตลิ่งริมแม่น้ำชีท่าค้อ2ต.บึงงาม อ.ทุ่งเขาหลวง จ.ร้อยเอ็ด	2	5	สำนักงานโยธาธิการและผังเมืองจังหวัดร้อยเอ็ด	-	20,000,000	20,000,000	20,000,000	20,000,000	80,000,000
10	เขื่อนป้องกันตลิ่งริมแม่น้ำชีหนองจอกต.นางาม อ.เสลภูมิ จ.ร้อยเอ็ด	2	5	สำนักงานโยธาธิการและผังเมืองจังหวัดร้อยเอ็ด	-	20,000,000	20,000,000	20,000,000	20,000,000	80,000,000
11	เขื่อนป้องกันตลิ่งริมแม่น้ำชี บ้านเปลือยตล หมู่ที่ 5, 16 ตำบลตลิ่ง อำเภอจังหารเปลือยตล 5, 16ต.ตลิ่ง อ.จังหาร จ.ร้อยเอ็ด	2	5	สำนักงานโยธาธิการและผังเมืองจังหวัดร้อยเอ็ด	-	20,000,000	20,000,000	20,000,000	20,000,000	80,000,000
12	เขื่อนป้องกันตลิ่งริมแม่น้ำชี บ้านดินคำ หมู่ที่ 9 ตำบลดินคำ อำเภอจังหารดินคำ9ต.ตลิ่ง อ.จังหาร จ.ร้อยเอ็ด	2	5	สำนักงานโยธาธิการและผังเมืองจังหวัดร้อยเอ็ด	-	20,000,000	20,000,000	20,000,000	20,000,000	80,000,000
13	เขื่อนป้องกันตลิ่งริมแม่น้ำชี (ต่อเนื่องเขื่อนเดิม)ท่าไคร้ต.กลาง อ.เสลภูมิ จ.ร้อยเอ็ด	2	5	สำนักงานโยธาธิการและผังเมืองจังหวัดร้อยเอ็ด	-	20,000,000	20,000,000	20,000,000	20,000,000	80,000,000

บัญชีรายการชุดโครงการ (Project Idea)					งบประมาณดำเนินการ					
ลำดับที่	แผนงาน /โครงการ	แหล่ง งปม.	ยุทธศาสตร์ ชาติ	หน่วยดำเนินการ	พ.ศ. 2566	พ.ศ. 2567	พ.ศ. 2568	พ.ศ. 2569	พ.ศ. 2570	พ.ศ. 2566 - 2570
40	ก่อสร้างระบบบำบัดสิ่งปฏิกูล	3	5	สำนักงาน ทรัพยากรธรรมชาติและ สิ่งแวดล้อม จังหวัดร้อยเอ็ด, สำนักงานสาธารณสุข จังหวัด	12,000,000	12,000,000	-	-	-	24,000,000
41	ขุดลอกหนองน้ำสาธารณะหนองแฝก หมู่ที่ 4	3	5	อำเภอศรีสมเด็จ/อบจ.	800,000	-	-	-	-	800,000
42	ขุดลอกหนองคู หมู่ที่ 7 กว้าง 100 เมตร ยาว 200 เมตร	3	5	อำเภอศรีสมเด็จ/อบจ.	1,000,000	-	-	-	-	1,000,000
43	ก่อสร้างเขื่อนป้องกันตลิ่งริมแม่น้ำชี บ้านแห่ หมู่ที่ 4 ตำบลนา เลิง อำเภอเสลภูมิ จังหวัดร้อยเอ็ด ความยาว 200 เมตร	2	5	สำนักงานโยธาธิการ และผังเมืองจังหวัด	-	24,000,000	-	-	-	24,000,000
44	ก่อสร้างเขื่อนป้องกันตลิ่งริมแม่น้ำชี บ้านแห่ หมู่ที่ 9 ตำบลนา เลิง อำเภอเสลภูมิ จังหวัดร้อยเอ็ด ความยาว 200 เมตร	2	5	สำนักงานโยธาธิการ และผังเมืองจังหวัด ร้อยเอ็ด	-	24,000,000	-	-	-	24,000,000
45	โครงการปรับปรุงระบบประปาทำอาภาการศึกษาร้อยเอ็ด			ทำอาภาการศึกษาร้อยเอ็ด		16,000,000				16,000,000
3. งบประมาณขององค์กรปกครองส่วนท้องถิ่น					1,019,255,180	716,375,000	199,159,600	181,159,600	181,159,599	2,297,108,979
1	ขุดลอกหนองคู หมู่ที่ 4 บ้านหนองบัวใหญ่	1	5	อำเภอพนมไพร	2,000,000	-	-	-	-	2,000,000
2	เพิ่มประสิทธิภาพการบริหารจัดการน้ำ (อ่างเก็บน้ำห้วยจายใต้ ลำน้ำเสียวใหญ่) โดยสูบน้ำหรือผันน้ำจากลำน้ำเสียวใหญ่ไป ฝายบ้านจานใต้ หมู่ที่ 3 ต.บัวแดง	1	5	อำเภอปทุมรัตน์	100,000,000	100,000,000	-	-	-	200,000,000
3	สูบน้ำหรือผันน้ำจากลำน้ำเตาถึง พื้นที่ ไปตั้งจุดตั้งนี้ (หนอง คลองบ้านน้ำคำ หมู่ที่ 3) (หนองคู บ้านคูหนองหมู่ที่ 9) (หนอง คู บ้านโนนตาแลงหมู่ที่ 10) (หนองบัวคู บ้านบัวคูหมู่ที่ 2)	1	5	อำเภอปทุมรัตน์	40,000,000	40,000,000	-	-	-	80,000,000
4	ขุดลอกห้วยข่อย หมู่ ๓ บ้านพิลา ต.ชีเหล็ก	1	5	อำเภอปทุมรัตน์	10,124,000	-	-	-	-	10,124,000
5	ขุดลอกหนองแสง หมู่ ๕ บ้านโพธิ์ทอง ต.ชีเหล็ก	1	5	อำเภอปทุมรัตน์	10,920,000	5,460,000	-	-	-	16,380,000
6	ขุดลอกหนองสระโสด หมู่ ๓ บ้านพิลา ต.ชีเหล็ก	1	5	อำเภอปทุมรัตน์	5,400,000	-	-	-	-	5,400,000
7	ก่อสร้างระบบประปาผิวดินขนาดกลาง หมู่ ๓ บ้านพิลา (ตาม แบบกรมทรัพยากรน้ำ)	1	5	อำเภอปทุมรัตน์	5,600,000	-	-	-	-	5,600,000
8	ก่อสร้างระบบประปาผิวดินขนาดใหญ่ หมู่ ๑ บ้านชีเหล็ก (ตามแบบกรมทรัพยากรน้ำ)	1	5	อำเภอปทุมรัตน์	3,100,000	-	-	-	-	3,100,000
9	ก่อสร้างศูนย์สูบน้ำด้วยพลังงานไฟฟ้าแรงดันสูง (แบบท่อ ลอดสูบลำน้ำเสียวใหญ่) ตำบลหนองแคน	1	5	อำเภอปทุมรัตน์	33,000,000	-	-	-	-	33,000,000
10	จัดการน้ำตามปรัชญาเศรษฐกิจพอเพียง(ธนาคารน้ำใต้ดิน) ทต.โพธิ์สูง	1	5	อำเภอปทุมรัตน์	14,000,000	-	-	-	-	14,000,000
11	ขุดลอกหนองหินตั้ง ตำบลโพธิ์สูง	1	5	อำเภอปทุมรัตน์	500,000	500,000	500,000	-	-	1,500,000
12	ขุดลอกหนองสระตาพร หมู่ ๔ บ้านโนนหิน ตำบลโนนสง่า	1	5	อำเภอปทุมรัตน์	100,000	100,000	-	-	-	200,000
13	ขุดลอกหนองเกาะน้อย หมู่ ๖ บ้านขาม ตำบลโนนสง่า	1	5	อำเภอปทุมรัตน์	3,400,000	3,400,000	-	-	-	6,800,000
14	ขุดลอกลำน้ำเตา หมู่ที่ 1 หมู่ที่ 2 หมู่ที่ 7 หมู่ที่ 14 หมู่ที่ 16 หมู่ที่ 15 ตำบลโนนสวรรค์	1	5	อำเภอปทุมรัตน์	30,000,000	-	-	-	-	30,000,000
15	ขุดลอกหนองคู (หนองโนนตาแลง หมู่ที่ 10) ตำบลโนน สวรรค์	1	5	อำเภอปทุมรัตน์	3,000,000	-	-	-	-	3,000,000
16	ขุดลอกหนองโสม่วง บ้านโนนใหม่ หมู่ที่ 13 ตำบลโนน สวรรค์	1	5	อำเภอปทุมรัตน์	3,000,000	-	-	-	-	3,000,000
17	ขุดลอกลำน้ำฝายบ้านโนนสวรรค์ หมู่ที่ 1,14,16 ตำบลโนน สวรรค์	1	5	อำเภอปทุมรัตน์	3,000,000	-	-	-	-	3,000,000
18	ขุดลอกหนองเหือดบ้านโนนสวรรค์พัฒนา หมู่ที่ 16 ตำบล โนนสวรรค์	1	5	อำเภอปทุมรัตน์	3,000,000	-	-	-	-	3,000,000
19	ก่อสร้างระบบประปาผิวดินขนาดใหญ่บ้านโนนตาแลง หมู่ที่ 10 บ้านโนนใหม่ หมู่ที่ 13 ตำบลโนนสวรรค์	1	5	อำเภอปทุมรัตน์	4,200,000	-	-	-	-	4,200,000
20	ขุดลอกหนองอ้อ บ้านหนองสาย หมู่ 8	1	5	อำเภอปทุมรัตน์	1,300,000	1,300,000	-	-	-	2,600,000
21	ก่อสร้างร่องระบายน้ำ หมู่ที่ 5 บ้านเมืองสงวง ตำบลเมืองสงวง	1	5	อำเภอเมืองสงวง	500,000	-	-	-	-	500,000
22	ก่อสร้างรางระบายน้ำ บ้านโนนค้อ หมู่ที่ 6 ต.หนองผือ	1	5	อำเภอเมืองสงวง	950,000	-	-	-	-	950,000
23	ก่อสร้างระบบประปาหมู่บ้านแบบบาดาลขนาดใหญ่ บ้านเมือง เทศบาลตำบลกกกุง	1	5	อำเภอเมืองสงวง	6,359,000	-	-	-	-	6,359,000
24	ขยายเขตประปาหมู่บ้าน บ้านเมืองสงวง หมู่ที่ 1 ต.เมืองสงวง	1	5	อำเภอเมืองสงวง	500,000	-	-	-	-	500,000
25	ขุดลอกหนองฝาย เพื่ออุปโภคบริโภค หมู่ที่ 6 ต.กกกุง	1	5	อำเภอเมืองสงวง	500,000	-	-	-	-	500,000
26	ขุดลอกหนองบ่ขาด บ้านสูงยาง หมู่ที่ 7 ต.คูเมือง	1	5	อำเภอเมืองสงวง	5,000,000	-	-	-	-	5,000,000
27	ก่อสร้าง ประปาหมู่บ้าน แบบบาดาลขนาดใหญ่ บ้านเมือง สงวง หมู่ที่ 2 ต.เมืองสงวง	1	5	อำเภอเมืองสงวง	3,000,000	-	-	-	-	3,000,000
28	ก่อสร้างระบบประปาผิวดินหนองคูฝ่าย ต.หนองหิน	1	5	อำเภอเมืองสงวง	2,000,000	-	-	-	-	2,000,000
29	ก่อสร้างรางระบายน้ำ หมู่ที่ 5 บ้านเมืองสงวง	1	5	อำเภอเมืองสงวง	724,000	-	-	-	-	724,000
30	ขยายเขตประปาหมู่บ้าน บ้านคูเมือง หมู่ที่ 1, หมู่ที่ 3, หมู่ที่ 9 ต.คูเมือง	1	5	อำเภอเมืองสงวง	5,000,000	-	-	-	-	5,000,000
31	ก่อสร้าง ประปาหมู่บ้าน แบบบาดาลขนาดใหญ่ บ้านเมือง สงวง หมู่ที่ 5 ต.เมืองสงวง	1	5	อำเภอเมืองสงวง	3,000,000	-	-	-	-	3,000,000
32	ระบบประปาผิวดินหมู่บ้านขนาดใหญ่บ้านบัวป่า หมู่ที่ 2 ตำบลคูเมือง	1	5	อำเภอเมืองสงวง	5,000,000	-	-	-	-	5,000,000
33	ขุดลอกหนองบัวป่า บ้านบัวป่า หมู่ที่ 2 ต.คูเมือง	1	5	อำเภอเมืองสงวง	500,000	-	-	-	-	500,000
34	ขยายเขตประปาหมู่บ้าน บ้านคดเกลือ หมู่ที่ 6 ต.คูเมือง	1	5	อำเภอเมืองสงวง	3,400,000	-	-	-	-	3,400,000
35	โครงการระบบประปาผิวดินหมู่บ้านขนาดใหญ่บ้านศรีคูเมือง หมู่ที่ 9 ตำบลคูเมือง	1	5	อำเภอเมืองสงวง	5,000,000	-	-	-	-	5,000,000

บัญชีรายการชุดโครงการ (Project Idea)					งบประมาณดำเนินการ					
ลำดับที่	แผนงาน /โครงการ	แหล่ง งปม.	ยุทธศาสตร์ ชาติ	หน่วยดำเนินการ	พ.ศ. 2566	พ.ศ. 2567	พ.ศ. 2568	พ.ศ. 2569	พ.ศ. 2570	พ.ศ. 2566 - 2570
36	ชุดขยายหมอบโพนสิ่งขั้วบ้านลูวง หมู่ที่ 4 ตำบลคูเมือง ต.คูเมือง	1	5	อำเภอเมืองสงข	500,000	-	-	-	-	500,000
37	ชุดลอกลำห้วยคูโหลย บ้านทรายทอง หมู่ที่ 4 ตำบลท่าเสด็จ อำเภอหนองพอก จังหวัดร้อยเอ็ด	1	5	อำเภอหนองพอก	485,000	-	-	-	-	485,000
38	ชุดเจาะบ่อบาดาลเพื่อการเกษตร พร้อมระบบกระจายน้ำ ด้วยพลังงานแสงอาทิตย์ บ้านฉะ หมู่ที่ 4 ตำบลหนองพอก อำเภอหนองพอก จังหวัดร้อยเอ็ด	1	5	อำเภอหนองพอก	490,100	-	-	-	-	490,100
39	ชุดลอกลำห้วยคำบอน หมู่ที่ 6 บ้านหนองเข็ง ตำบลบึงงาม อำเภอหนองพอก จังหวัดร้อยเอ็ด	1	5	อำเภอหนองพอก	500,000	-	-	-	-	500,000
40	ชุดเจาะบ่อบาดาลเพื่อการเกษตร พร้อมระบบกระจายน้ำ ด้วยพลังงานแสงอาทิตย์ บ้านหนองพอก หมู่ที่ 11 ตำบลหนองพอก อำเภอหนองพอก จังหวัดร้อยเอ็ด	1	5	อำเภอหนองพอก	490,100	-	-	-	-	490,100
41	ชุดลอกลำห้วยทราย บ้านหนองพอก หมู่ที่ 2 ตำบลรอบเมือง อำเภอหนองพอก จังหวัดร้อยเอ็ด	1	5	อำเภอหนองพอก	492,700	-	-	-	-	492,700
42	ชุดเจาะบ่อบาดาลเพื่อการเกษตร พร้อมระบบกระจายน้ำ ด้วยพลังงานแสงอาทิตย์ บ้านหนองพอก หมู่ที่ 8 ตำบลหนองพอก อำเภอหนองพอก จังหวัดร้อยเอ็ด	1	5	อำเภอหนองพอก	490,100	-	-	-	-	490,100
43	ชุดลอกลำห้วยค้อตบ่น หมู่ที่ 4 บ้านหนองเข็ง ตำบลบึงงาม อำเภอหนองพอก จังหวัดร้อยเอ็ด	1	5	อำเภอหนองพอก	500,000	-	-	-	-	500,000
44	ชุดเจาะบ่อบาดาลเพื่อการเกษตร พร้อมระบบกระจายน้ำ ด้วยพลังงานแสงอาทิตย์ บ้านโนนภักดิ์ หมู่ที่ 11 ตำบลผาน้ำย้อย อำเภอหนองพอก จังหวัดร้อยเอ็ด	1	5	อำเภอหนองพอก	490,100	-	-	-	-	490,100
45	ปรับปรุงและฟื้นฟูแหล่งน้ำสาธารณะหนองบัว หมู่ที่ 1 บ้านคำโพนสูง ตำบลกกโพธิ์ อำเภอหนองพอก จังหวัดร้อยเอ็ด	1	5	อำเภอหนองพอก	3,625,200	-	-	-	-	3,625,200
46	ก่อสร้างคลองส่งน้ำเพื่อการเกษตร ฝ่ายห้วยทราย บ้านโคกอำนวย หมู่ที่ 10 ตำบลกกโพธิ์ อำเภอหนองพอก จังหวัดร้อยเอ็ด	1	5	อำเภอหนองพอก	8,631,000	-	-	-	-	8,631,000
47	ชุดเจาะบ่อบาดาลเพื่อการเกษตร พร้อมระบบกระจายน้ำ ด้วยพลังงานแสงอาทิตย์ บ้านวังน้ำวน หมู่ที่ 12 ตำบลผาน้ำย้อย อำเภอหนองพอก จังหวัดร้อยเอ็ด	1	5	อำเภอหนองพอก	490,100	-	-	-	-	490,100
48	ชุดเจาะบ่อบาดาลเพื่อการเกษตร พร้อมระบบกระจายน้ำ ด้วยพลังงานแสงอาทิตย์ บ้านทุ่งประเสริฐ หมู่ที่ 13 ตำบลหนองขุ่นใหญ่ อำเภอหนองพอก จังหวัดร้อยเอ็ด	1	5	อำเภอหนองพอก	490,100	-	-	-	-	490,100
49	ชุดลอกลำห้วยหินแตก บ้านท่าสะอาด หมู่ที่ 1 ตำบลท่าเสด็จ อำเภอหนองพอก จังหวัดร้อยเอ็ด	1	5	อำเภอหนองพอก	998,000	-	-	-	-	998,000
50	ชุดลอกดินเพื่อกักเก็บน้ำฝายลำห้วยใหญ่ ตอนล่าง บ้านทุ่งประเสริฐ หมู่ที่ 13 ตำบลหนองขุ่นใหญ่ อำเภอหนองพอก จังหวัดร้อยเอ็ด	1	5	อำเภอหนองพอก	943,000	-	-	-	-	943,000
51	ชุดลอกหนองไม้ บ้านกุดนาดี หมู่ที่ 11 ตำบลรอบเมือง อำเภอหนองพอก จังหวัดร้อยเอ็ด	1	5	อำเภอหนองพอก	500,000	-	-	-	-	500,000
52	ชุดเจาะบ่อบาดาลเพื่อการเกษตร พร้อมระบบกระจายน้ำ ด้วยพลังงานแสงอาทิตย์ บ้านหนองคำใหม่สามัคคี หมู่ที่ 17 ตำบลภูเขาทอง อำเภอหนองพอก จังหวัดร้อยเอ็ด	1	5	อำเภอหนองพอก	490,100	-	-	-	-	490,100
53	ชุดเจาะบ่อบาดาลเพื่อการเกษตร พร้อมระบบกระจายน้ำ ด้วยพลังงานแสงอาทิตย์ บ้านหนองขุ่น หมู่ที่ 7 ตำบลหนองขุ่นใหญ่ อำเภอหนองพอก จังหวัดร้อยเอ็ด	1	5	อำเภอหนองพอก	490,100	-	-	-	-	490,100
54	ชุดลอกหนองกระทุ้งแสง บ้านหนองโน หมู่ที่ 13 ตำบลรอบเมือง อำเภอหนองพอก จังหวัดร้อยเอ็ด	1	5	อำเภอหนองพอก	3,200,000	-	-	-	-	3,200,000
55	ชุดเจาะบ่อบาดาลเพื่อการเกษตร พร้อมระบบกระจายน้ำ ด้วยพลังงานบ้านชะยาว หมู่ที่ 2 ตำบลกกโพธิ์ อำเภอหนองพอก จังหวัดร้อยเอ็ด	1	5	อำเภอหนองพอก	490,100	-	-	-	-	490,100
56	ชุดเจาะบ่อบาดาลเพื่อการเกษตร พร้อมระบบกระจายน้ำ ด้วยพลังงานบ้านกุดทรายดี หมู่ที่ 11 ตำบลกกโพธิ์ อำเภอหนองพอก จังหวัดร้อยเอ็ด	1	5	อำเภอหนองพอก	490,100	-	-	-	-	490,100
57	ชุดเจาะบ่อบาดาลเพื่อการเกษตร พร้อมระบบกระจายน้ำ ด้วยพลังงานแสงอาทิตย์ บ้านบึงงาม หมู่ที่ 1 ตำบลบึงงาม อำเภอหนองพอก จังหวัดร้อยเอ็ด	1	5	อำเภอหนองพอก	490,100	-	-	-	-	490,100
58	ชุดเจาะบ่อบาดาลเพื่อการเกษตร พร้อมระบบกระจายน้ำ ด้วยพลังงานแสงอาทิตย์ บ้านใหม่รุ่งเจริญ หมู่ที่ 10 ตำบลบึงงาม อำเภอหนองพอก จังหวัดร้อยเอ็ด	1	5	อำเภอหนองพอก	490,100	-	-	-	-	490,100
59	ชุดเจาะบ่อบาดาลเพื่อการเกษตร พร้อมระบบกระจายน้ำ ด้วยพลังงานแสงอาทิตย์ จุดที่ 1 บ้านเหล่าหม้อ หมู่ที่ 5 ตำบลโคกสว่าง อำเภอหนองพอก จังหวัดร้อยเอ็ด	1	5	อำเภอหนองพอก	490,100	-	-	-	-	490,100
60	ชุดเจาะบ่อบาดาลเพื่อการเกษตร พร้อมระบบกระจายน้ำ ด้วยพลังงานแสงอาทิตย์ จุดที่ 2 บ้านเหล่าหม้อ หมู่ที่ 5 ตำบลโคกสว่าง อำเภอหนองพอก จังหวัดร้อยเอ็ด	1	5	อำเภอหนองพอก	490,100	-	-	-	-	490,100
61	ชุดเจาะบ่อบาดาลเพื่อการเกษตร พร้อมระบบกระจายน้ำ ด้วยพลังงานแสงอาทิตย์ บ้านเมืองใหม่ หมู่ที่ 16 ตำบลรอบเมือง อำเภอหนองพอก จังหวัดร้อยเอ็ด	1	5	อำเภอหนองพอก	490,100	-	-	-	-	490,100
62	ชุดเจาะบ่อบาดาลเพื่อการเกษตร พร้อมระบบกระจายน้ำ ด้วยพลังงานแสงอาทิตย์ บ้านหนองพอก หมู่ที่ 9 ตำบลรอบเมือง อำเภอหนองพอก จังหวัดร้อยเอ็ด	1	5	อำเภอหนองพอก	490,100	-	-	-	-	490,100

บัญชีรายการชุดโครงการ (Project Idea)					งบประมาณดำเนินการ					
ลำดับที่	แผนงาน /โครงการ	แหล่ง งปม.	ยุทธศาสตร์ ชาติ	หน่วยดำเนินการ	พ.ศ. 2566	พ.ศ. 2567	พ.ศ. 2568	พ.ศ. 2569	พ.ศ. 2570	พ.ศ. 2566 - 2570
63	ชุดเจาะบ่อบาดาลเพื่อการเกษตร พร้อมระบบกระจายน้ำ ด้วยพลังงานแสงอาทิตย์ บ้านท่าเสา หมู่ที่ 5 ตำบลท่าเสา อำเภอหนองพอก จังหวัดร้อยเอ็ด	1	5	อำเภอหนองพอก	490,100	-	-	-	-	490,100
64	ชุดเจาะบ่อบาดาลเพื่อการเกษตร พร้อมระบบกระจายน้ำ ด้วยพลังงานแสงอาทิตย์ บ้านท่าเสา หมู่ที่ 1 ตำบลท่าเสา อำเภอหนองพอก จังหวัดร้อยเอ็ด	1	5	อำเภอหนองพอก	490,100	-	-	-	-	490,100
65	ชุดก่อสร้างสาธารณะ บ้านฟ้าล้อม หมู่ที่ 2 ตำบลหนอง อำเภออาจสามารถ จังหวัดร้อยเอ็ด	1	5	อำเภออาจสามารถ	500,000	-	-	-	-	500,000
66	ชุดก่อสร้างห้วยหนองซู่	1	5	อำเภอจังหาร	5,500,000	-	-	-	-	5,500,000
67	ชุดลอกหนองเลิงเปลือย	1	5	อำเภอจังหาร	1,500,000	-	-	-	-	1,500,000
68	ชุดลอกห้วยชันเหนือ	1	5	อำเภอจังหาร	500,000	-	-	-	-	500,000
69	ชุดลอกบึงบอน	1	5	อำเภอจังหาร	500,000	-	-	-	-	500,000
70	ชุดลอกหนองเลิงคุดเค้า	1	5	อำเภอจังหาร	2,185,000	-	-	-	-	2,185,000
71	ชุดลอกกุดแสนชาติ	1	5	อำเภอจังหาร	1,350,000	-	-	-	-	1,350,000
72	ชุดลอกพื้นที่ แหล่งน้ำลำห้วยกึกกว้าง 50 ม. ระยะทาง ยาว 12,000 เมตร ลึกจากก้นลำห้วยเดิมลึก 1 เมตร	1	5	อำเภอพนมไพร	45,000,000	-	-	-	-	45,000,000
73	ชุดลอกอ่างเก็บน้ำหนองผือ พื้นที่ 1,300 ไร่ ลึกจากก้นลำห้วย เดิมลึก 2 เมตร	1	5	อำเภอพนมไพร	136,500,000	-	-	-	-	136,500,000
74	ชุดลอกกุดสาวหม บ้านธวัชบุรี หมู่ที่ 1 ตำบลธวัชธานี อำเภอธวัชบุรี จังหวัดร้อยเอ็ด	1	5	อำเภอธวัชบุรี	495,000	-	-	-	-	495,000
75	ชุดลอกหนองบึงจิว บ้านขาม หมู่ที่ 1 ตำบลบึงนคร อำเภอธวัชบุรี จังหวัดร้อยเอ็ด	1	5	อำเภอธวัชบุรี	495,000	-	-	-	-	495,000
76	ชุดลอกหนองบึงจิว บ้านจิว หมู่ที่ 6 ตำบลธวัชธานี อำเภอธวัชบุรี จังหวัดร้อยเอ็ด	1	5	อำเภอธวัชบุรี	495,000	-	-	-	-	495,000
77	ชุดลอกหนองสาธารณะ (ชุดลอกหนองสิม) ตำบลสมะฮี อำเภอธวัชบุรี จังหวัดร้อยเอ็ด	1	5	อำเภอธวัชบุรี	11,000,000	-	-	-	-	11,000,000
78	พื้นที่และพัฒนาแหล่งน้ำลำห้วยอัคระ อำเภอโพธิ์ชัย	1	5	อำเภอโพธิ์ชัย	5,000,000	-	-	-	-	5,000,000
79	พัฒนาแหล่งน้ำเพื่ออุปโภคบริโภคและการเกษตร อำเภอโพธิ์ชัย	1	5	อำเภอโพธิ์ชัย	5,000,000	-	-	-	-	5,000,000
80	โครงการชุดลอกหนองสะแบง บ้านเหล่า หมู่ที่ 10 ต.หนองแวง อ.เกษตรวิสัย จ.ร้อยเอ็ด	1	5	อำเภอเกษตรวิสัย	761,700	-	-	-	-	761,700
81	โครงการชุดลอกวังบ้านโพนฝู หมู่ที่ 6 ต.คงคริ่งใหญ่ อ.เกษตรวิสัย จ.ร้อยเอ็ด	1	5	อำเภอเกษตรวิสัย	1,500,000	-	-	-	-	1,500,000
82	โครงการชุดลอกหนองสาธารณะ (หนองส่องแมว) หมู่ที่ 10 ต.กุกาสิ่ง อ.เกษตรวิสัย จ.ร้อยเอ็ด	1	5	อำเภอเกษตรวิสัย	2,000,000	-	-	-	-	2,000,000
83	โครงการชุดลอกหนองไผ่ หมู่ที่ 3 ต.น้ำอ้อม อ.เกษตรวิสัย จ.ร้อยเอ็ด	1	5	อำเภอเกษตรวิสัย	1,000,000	-	-	-	-	1,000,000
84	ชุดลอกลำห้วยหนองซู่	1	5	อำเภอจังหาร	5,500,000	-	-	-	-	5,500,000
85	ชุดลอกหนองเลิงเปลือย	1	5	อำเภอจังหาร	1,500,000	-	-	-	-	1,500,000
86	ชุดลอกห้วยชันเหนือ	1	5	อำเภอจังหาร	500,000	-	-	-	-	500,000
87	ชุดลอกบึงบอน	1	5	อำเภอจังหาร	500,000	-	-	-	-	500,000
88	ชุดลอกหนองเลิงคุดเค้า	1	5	อำเภอจังหาร	2,185,000	-	-	-	-	2,185,000
89	ชุดลอกกุดแสนชาติ	1	5	อำเภอจังหาร	1,350,000	-	-	-	-	1,350,000
90	ชุดลอกหนองสนาม บ้านยางคำ หมู่ 6ต.กุก อ.เมืองสรวง จ.ร้อยเอ็ดขนาดกว้าง 200 เมตร ยาว 200 เมตร ลึกเฉลี่ย 3.00 เมตร หรือมีปริมาตรดินขุดทั้งสิ้น 115,248 ลบ.ม.	1	5	อำเภอเมืองสรวง	-	3,713,000	-	-	-	3,713,000
91	ชุดลอกลำห้วย บ้านยางคำ หมู่ 6ต.กุก อ.เมืองสรวง จ.ร้อยเอ็ดช่วงที่หนึ่งกว้าง 10 เมตร ยาว 120 เมตร ลึกเฉลี่ย 2.00 เมตร ช่วงที่ 2 ยาว 220 เมตร กว้าง 10 เมตร ลึกเฉลี่ย 2 เมตร ช่วงที่ 3 กว้าง 10 เมตร ยาว 500 เมตร ลึกเฉลี่ย 2 เมตร ช่วงที่ 4 ยาว 580 เมตร กว้าง	1	5	อำเภอเมืองสรวง	-	1,564,200	-	-	-	1,564,200
92	โครงการเพิ่มประสิทธิภาพการบริหารจัดการน้ำ (อ่างเก็บน้ำ ห้วยจางใต้)ลำน้ำเสียวใหญ่ โดยสูบน้ำหรือผันน้ำจากลำน้ำเสียวใหญ่ไปฝาย บ้านจางใต้ หมู่ที่ 3 ต.บัวแดง) หมู่ 3ต.บัวแดง อ.ปทุมรัตต์ จ.ร้อยเอ็ด	1	5	อำเภอปทุมรัตต์	-	100,000,000	-	-	-	100,000,000
93	โครงการชุดลอกคลองอีสานเขียว บ้านหนองคู หมู่ 3ต.ดอกสำ อ.ปทุมรัตต์ จ.ร้อยเอ็ด	1	5	อำเภอปทุมรัตต์	-	5,000,000	-	-	-	5,000,000
94	ชุดลอกคลอง โนนสัน10ต.ดอกสำ อ.ปทุมรัตต์ จ.ร้อยเอ็ด	1	5	อำเภอปทุมรัตต์	-	5,000,000	-	-	-	5,000,000
95	ชุดลอกหนองก้างปลา 7ต.หนองไผ่ อ.ธวัชบุรี จ.ร้อยเอ็ด	1	5	อำเภอธวัชบุรี	-	3,000,000	3,000,000	3,000,000	3,000,000	12,000,000
96	ขยายเขตน้ำประปาส่วนภูมิภาค เลื่อนน้อย10ต.หนองไผ่ อ.ธวัชบุรี จ.ร้อยเอ็ด	1	5	อำเภอธวัชบุรี	-	800,000	800,000	800,000	800,000	3,200,000
97	ขยายท่อส่งน้ำประปาหลุมเสา5ต.หนองไผ่ อ.ธวัชบุรี จ.ร้อยเอ็ด	1	5	อำเภอธวัชบุรี	-	1,500,000	1,500,000	1,500,000	1,500,000	6,000,000
98	ก่อสร้างระบบประปา หนองบึง7ต.ธวัชธานี อ.ธวัชบุรี จ.ร้อยเอ็ด	1	5	อำเภอธวัชบุรี	-	1,500,000	1,500,000	1,500,000	1,500,000	6,000,000
99	ปรับปรุงระบบน้ำประปาในหมู่บ้าน หนองบัววัด.เซวท่า อ.ธวัชบุรี จ.ร้อยเอ็ด	1	5	อำเภอธวัชบุรี	-	2,000,000	2,000,000	2,000,000	2,000,000	8,000,000
100	ก่อสร้างร่องระบายน้ำแบบปิดนิคม 5ต.นิเวศน์ อ.ธวัชบุรี จ.ร้อยเอ็ด	1	5	อำเภอธวัชบุรี	-	1,620,000	1,620,000	1,620,000	1,620,000	6,480,000
101	ระบบบริหารจัดการน้ำประปา ภายในหมู่บ้านสองพี่น้อง11ต.บึงนคร อ.ธวัชบุรี จ.ร้อยเอ็ด	1	5	อำเภอธวัชบุรี	-	500,000	500,000	500,000	500,000	2,000,000
102	ก่อสร้างบ่อบาดาล ธวัชบุรี1ต.ธวัชธานี อ.ธวัชบุรี จ.ร้อยเอ็ด	1	5	อำเภอธวัชบุรี	-	500,000	500,000	500,000	500,000	2,000,000
103	ระบบประปาหมู่บ้านชุมชนจิว 5ต.ธวัชธานี อ.ธวัชบุรี จ.ร้อยเอ็ด	1	5	อำเภอธวัชบุรี	-	1,500,000	1,500,000	1,500,000	1,500,000	6,000,000

บัญชีรายการชุดโครงการ (Project Idea)					งบประมาณดำเนินการ					
ลำดับที่	แผนงาน /โครงการ	แหล่ง งปม.	ยุทธศาสตร์ ชาติ	หน่วยดำเนินการ	พ.ศ. 2566	พ.ศ. 2567	พ.ศ. 2568	พ.ศ. 2569	พ.ศ. 2570	พ.ศ. 2566 - 2570
104	ชุดเจาะบาดาลเพื่อใช้ประปาในหมู่บ้านชุมชน ราชธานี1ต.ราชธานี อ.ธวัชบุรี จ.ร้อยเอ็ด	1	5	อำเภอธวัชบุรี	-	1,500,000	1,500,000	1,500,000	1,500,000	6,000,000
105	เจาะบ่อบาดาล ประตูดงชัย7ต.นิเวศน์ อ.ธวัชบุรี จ.ร้อยเอ็ด	1	5	อำเภอธวัชบุรี	-	1,000,000	1,000,000	1,000,000	1,000,000	4,000,000
106	ปรับปรุงระบบประปาหมู่บ้าน ชาด4ต.หนองพอก อ.ธวัชบุรี จ.ร้อยเอ็ด	1	5	อำเภอธวัชบุรี	-	500,000	500,000	500,000	500,000	2,000,000
107	ก่อสร้างรางระบายน้ำรูปตัวยู บ้านจิว หมู่ที่ 5 ซอย 2 ตำบลธงธานี อำเภอธวัชบุรี จังหวัดร้อยเอ็ด	1	5	อำเภอธวัชบุรี	277,000	-	-	-	-	277,000
108	ก่อสร้างรางระบายน้ำรูปตัวยู บ้านจิว หมู่ที่ 5 ซอย 3 ตำบลธงธานี อำเภอธวัชบุรี จังหวัดร้อยเอ็ด	1	5	อำเภอธวัชบุรี	337,000	-	-	-	-	337,000
109	ก่อสร้างรางระบายน้ำรูปตัวยู บ้านจิว หมู่ที่ 6 ซอย 7 ถึง ซอย 8 ตำบลธงธานี อำเภอธวัชบุรี จังหวัดร้อยเอ็ด	1	5	อำเภอธวัชบุรี	824,780	-	-	-	-	824,780
110	ก่อสร้างรางระบายน้ำรูปตัวยู บ้านจิว หมู่ที่ 5 ซอย 1 ตำบลธงธานี อำเภอธวัชบุรี จังหวัดร้อยเอ็ด	1	5	อำเภอธวัชบุรี	103,000	-	-	-	-	103,000
111	ก่อสร้างท่อส่งน้ำเพื่อใช้ในการเกษตร ตำบลมะเขือ	1	5	อำเภอธวัชบุรี	6,000,000	-	-	-	-	6,000,000
112	ฝายน้ำล้น(ประตูเก็บน้ำ คลองทางช้าง (ท่อเหลี่ยม) หมู่ 2 ต.กกกุง	1	5	อำเภอเมืองสรวง	500,000	-	-	-	-	500,000
113	ก่อสร้างท่อลอดกบรีดเสริมเหล็ก บ้านยางคำ หมู่ 6ต.กกกุง อ.เมืองสรวง จ.ร้อยเอ็ดจุดที่ 1 ขนาดกว้าง 7.20 เมตร ยาว 6 เมตร สูง 1.80 เมตร ประมาณการตามแบบ ทลค.010101/5	1	5	อำเภอเมืองสรวง	-	481,600	-	-	-	481,600
114	ก่อสร้างท่อลอดกบรีดเสริมเหล็ก บ้านยางคำ หมู่ 6ต.กกกุง อ.เมืองสรวง จ.ร้อยเอ็ดจุดที่ 2 ขนาดกว้าง 7.20 เมตร ยาว 6 เมตร สูง 1.80 เมตร ประมาณการตามแบบ ทลค. 010101/5	1	5	อำเภอเมืองสรวง	-	491,300	-	-	-	491,300
115	ก่อสร้างท่อลอดคอนกรีตเสริมเหล็ก บ้านยางคำ หมู่ 6ต.กกกุง อ.เมืองสรวง จ.ร้อยเอ็ดจุดที่ 4 ขนาดกว้าง 7.20 เมตร ยาว 6 เมตร สูง 1.80 เมตร ประมาณการตามแบบ ทลค. 010101/5	1	5	อำเภอเมืองสรวง	-	1,584,800	-	-	-	1,584,800
116	ปรับปรุงร่องระบายน้ำ พร้อมฝายปิด สังกศต.บึงนคร อ.ธวัชบุรี จ.ร้อยเอ็ด	1	5	อำเภอธวัชบุรี	-	50,000	50,000	50,000	50,000	200,000
117	ก่อสร้างร่องระบายน้ำ สองฝั่งน้ำ4ต.บึงนคร อ.ธวัชบุรี จ.ร้อยเอ็ด	1	5	อำเภอธวัชบุรี	-	2,000,000	2,000,000	2,000,000	2,000,000	8,000,000
118	ปรับปรุงคลองส่งน้ำตาดคลองกบรีดพร้อมบ่อพักน้ำคอนกรีตเสริมเหล็ก ฝั่ง8,9ต.บึงนคร อ.ธวัชบุรี จ.ร้อยเอ็ด	1	5	อำเภอธวัชบุรี	-	12,000,000	12,000,000	12,000,000	12,000,000	48,000,000
119	ก่อสร้างท่อระบายน้ำข้าม1ต.บึงนคร อ.ธวัชบุรี จ.ร้อยเอ็ด	1	5	อำเภอธวัชบุรี	-	12,000,000	12,000,000	12,000,000	12,000,000	48,000,000
120	ก่อสร้างระบบประปาหมู่บ้านโสภาเขตลัดคอนไผ่1ต.นิเวศน์ อ.ธวัชบุรี จ.ร้อยเอ็ด	1	5	อำเภอธวัชบุรี	-	1,700,000	1,700,000	1,700,000	1,700,000	6,800,000
121	ขายน้ำประปาส่วนภูมิภาคเข้าสู่หมู่บ้านหัวบ่อ2ต.หนองไผ่ อ.ธวัชบุรี จ.ร้อยเอ็ด	1	5	อำเภอธวัชบุรี	-	400,000	400,000	400,000	400,000	1,600,000
122	ก่อสร้างรางระบายน้ำตัว บธวัชบุรี10ต.ธธานี อ.ธวัชบุรี จ.ร้อยเอ็ด	1	5	อำเภอธวัชบุรี	-	2,000,000	2,000,000	2,000,000	2,000,000	8,000,000
123	ขยายท่อส่งน้ำประปา คัดเค้า1ต.หนองพอก อ.ธวัชบุรี จ.ร้อยเอ็ด	1	5	อำเภอธวัชบุรี	-	15,000,000	15,000,000	15,000,000	15,000,000	60,000,000
124	ก่อสร้างท่อเหลี่ยมคอนกรีตเสริมเหล็ก (เปลือกคอนกรีต) มะเขือ 8ต.มะเขือ อ.ธวัชบุรี จ.ร้อยเอ็ด	1	5	อำเภอธวัชบุรี	-	500,000	500,000	500,000	500,000	2,000,000
125	วางท่อระบายน้ำรอบหมู่บ้าน ชัยคาม6ต.นิเวศน์ อ.ธวัชบุรี จ.ร้อยเอ็ด	1	5	อำเภอธวัชบุรี	-	300,000	300,000	300,000	300,000	1,200,000
126	ก่อสร้างระบบประปาเหล่าอ้อย5ต.ราชธานี อ.ธวัชบุรี จ.ร้อยเอ็ด	1	5	อำเภอธวัชบุรี	-	15,000,000	15,000,000	15,000,000	15,000,000	60,000,000
127	ชุดลอกหนองจอนยางน้อยท่าบ่อ5ต.ไพศาล อ.ธวัชบุรี จ.ร้อยเอ็ด	1	5	อำเภอธวัชบุรี	-	1,500,000	1,500,000	1,500,000	1,500,000	6,000,000
128	ชุดลอกลำห้วยสาธารณะ (ลำห้วยชีหมาจอก)คู่อ.ไพศาล อ.ธวัชบุรี จ.ร้อยเอ็ด	1	5	อำเภอธวัชบุรี	-	500,000	500,000	500,000	500,000	2,000,000
129	ชุดลอกหนองสาธารณะ คู่อ.ไพศาล อ.ธวัชบุรี จ.ร้อยเอ็ด	1	5	อำเภอธวัชบุรี	-	2,000,000	2,000,000	2,000,000	2,000,000	8,000,000
130	ชุดลอกหนองวังทุ่ง อุ่มเม่า2ต.อุ่มเม่า อ.ธวัชบุรี จ.ร้อยเอ็ด	1	5	อำเภอธวัชบุรี	-	1,500,000	1,500,000	1,500,000	1,500,000	6,000,000
131	ทำร่องระบายน้ำภายในหมู่บ้าน โนนชีช้าง 8อ.ธวัชบุรี จ.ร้อยเอ็ด	1	5	อำเภอธวัชบุรี	-	300,000	300,000	300,000	300,000	1,200,000
132	ก่อสร้างระบบประปาบาดาลแบบโครงการเหล็กถึงไฟเบอร์ 4 ใบท่าเยี่ยมต.นิเวศน์ อ.ธวัชบุรี จ.ร้อยเอ็ด	1	5	อำเภอธวัชบุรี	-	1,500,000	1,500,000	1,500,000	1,500,000	6,000,000
133	ก่อสร้างบ่อบาดาลประปาโสภาเขตลัดพลังงานแสงอาทิตย์เพื่ออุปโภคบริโภคและการเกษตร บ้านสนามชัย หมู่ที่ 17 ตำบลโพนเมือง อำเภออาจสามารถ จังหวัดร้อยเอ็ด	1	5	อำเภออาจสามารถ	500,000	-	-	-	-	500,000
134	ก่อสร้างบ่อบาดาลประปาโสภาเขตลัดพลังงานแสงอาทิตย์เพื่ออุปโภคบริโภคและการเกษตร บ้านไทยเจริญ หมู่ที่ 17 ตำบลหนองขาม อำเภออาจสามารถ จังหวัดร้อยเอ็ด	1	5	อำเภออาจสามารถ	500,000	-	-	-	-	500,000
135	ก่อสร้างบ่อบาดาลประปาโสภาเขตลัดพลังงานแสงอาทิตย์เพื่ออุปโภคบริโภคและการเกษตร บ้านแคน หมู่ที่ 3 ตำบลโหรา อำเภออาจสามารถ จังหวัดร้อยเอ็ด	1	5	อำเภออาจสามารถ	500,000	-	-	-	-	500,000
136	ก่อสร้างบ่อบาดาลประปาโสภาเขตลัดพลังงานแสงอาทิตย์เพื่ออุปโภคบริโภคและการเกษตร บ้านน้ำคำ หมู่ที่ 9 ตำบลโพนเมือง อำเภออาจสามารถ จังหวัดร้อยเอ็ด	1	5	อำเภออาจสามารถ	500,000	-	-	-	-	500,000
137	ก่อสร้างบ่อบาดาลประปาโสภาเขตลัดพลังงานแสงอาทิตย์เพื่ออุปโภคบริโภคและการเกษตร บ้านอนามย์ หมู่ที่ 8 ตำบลอาจสามารถ อำเภออาจสามารถ จังหวัดร้อยเอ็ด	1	5	อำเภออาจสามารถ	500,000	-	-	-	-	500,000

บัญชีรายการชุดโครงการ (Project Idea)					งบประมาณดำเนินการ					
ลำดับที่	แผนงาน /โครงการ	แหล่ง งปม.	ยุทธศาสตร์ ชาติ	หน่วยดำเนินการ	พ.ศ. 2566	พ.ศ. 2567	พ.ศ. 2568	พ.ศ. 2569	พ.ศ. 2570	พ.ศ. 2566 - 2570
138	ปรับอาคารปะปายาเซลส์พลังงานและอาทิตย์เพื่ออุปโภคบริโภคและเกษตรกรรม บ้านโพธิ์เมือง หมู่ที่ 3 ตำบลโพธิ์เมือง อำเภออาจสามารถ จังหวัดร้อยเอ็ด	1	5	อำเภออาจสามารถ	500,000	-	-	-	-	500,000
139	ปลูกต้นไม้เฉลิมพระเกียรติฯ ตำบลโนนสง่า	1	5	อำเภอปทุมรัตน์	50,000	-	-	-	-	50,000
140	ปลูกต้นไม้ในป่าชุมชน ป่าเสื่อมโทรม ป่าสาธารณะ ปลูกหญ้าแฝก เพื่ออนุรักษ์และฟื้นฟูแหล่งน้ำตามแนวพระราชดำริ	1	5	อำเภอปทุมรัตน์	100,000	-	-	-	-	100,000
141	ขุดลอกสระน้ำบ้านโนนจำปา หมู่ที่ 10 ตำบลบ้านม่วง อำเภอเกษตรวิสัย จังหวัดร้อยเอ็ด ขนาดกว้าง 62.00 ม. ยาว 177.00 ม. ลึก 1.50 ม. พร้อมลงท่อระบายน้ำ ขนาด 1.00x1.00 ม. จำนวน 6 ท่อน พร้อมคาดคอนกรีต พิกัดที่ตั้ง 15772'43.38"N 103744'20.65"E	3	5	องค์การบริหารส่วนจังหวัดร้อยเอ็ด	1,200,000	-	-	-	-	1,200,000
142	ขุดลอกลำน้ำเสียวใหญ่ จากฝายยาง - สะพานข้ามลำน้ำเสียว หมู่ที่ 2 บ้านน้ำอ้อม ตำบลน้ำอ้อม ฝั่งตรงข้ามบ้านหนองวงใหญ่ หมู่ที่ 3 ตำบลเกษตรวิสัย อำเภอเกษตรวิสัย จังหวัดร้อยเอ็ด ปากคลองกว้าง 35.00 ม. ก้นคลองกว้าง 20.00 ม. ปริมาตรดินขุดไม่น้อยกว่า 68,887.50 ลูกบาศก์เมตร	3	5	องค์การบริหารส่วนจังหวัดร้อยเอ็ด	3,000,000	-	-	-	-	3,000,000
143	ขุดลอกห้วยหนองแซ่ ตำบลอาจสามารถ อำเภอ อาจสามารถ จังหวัดร้อยเอ็ด ขนาดกว้าง 7 ? 24 ม. ยาว 4,700 ม. ลึกเฉลี่ย 2 ม. พิกัดที่ตั้ง เริ่มต้น 15785'32.07"N 103786'43.12"E สิ้นสุด 15782'44.37"N 103789'58.74"E	3	5	องค์การบริหารส่วนจังหวัดร้อยเอ็ด	4,416,700	-	-	-	-	4,416,700
144	ขุดลอกลำห้วยตาแหลวตอนล่าง บ้านโคกสะอาด หมู่ที่ 5 - บ้านโคกกลาง หมู่ที่ 7 ตำบลนาอุดม อำเภอโพนทอง จังหวัดร้อยเอ็ด ขนาดกว้าง 16.00 ม. ยาว 2,000 ม. ลึกเฉลี่ย 2.50 ม. ปริมาตรดินขุดไม่น้อยกว่า 57,500 ลูกบาศก์เมตร พิกัดที่ตั้ง เริ่มต้น 18703'36.2"N 103778'50.4"	3	5	องค์การบริหารส่วนจังหวัดร้อยเอ็ด	2,200,000	-	-	-	-	2,200,000
145	ขุดลอกลำห้วยอีตุง บ้านโนนสว่าง หมู่ที่ 4 ? บ้านหนองม่วง หมู่ที่ 6 ตำบลนาอุดม อำเภอโพนทอง จังหวัดร้อยเอ็ด กว้าง 10.00 ม. ยาว 1,500 ม. ลึกเฉลี่ย 1.50 ม. ปริมาตรดินขุดไม่น้อยกว่า 12,675 ลูกบาศก์เมตร พิกัดที่ตั้ง เริ่มต้น 18702'87.6"N 103779'86.1"E สิ้นสุด	3	5	องค์การบริหารส่วนจังหวัดร้อยเอ็ด	550,000	-	-	-	-	550,000
146	ขุดลอกอ่างเก็บน้ำตานสามัคคี บ้านบึงอุดม หมู่ที่ 9 ตำบลนาอุดม อำเภอโพนทอง จังหวัดร้อยเอ็ด ปริมาตรดินขุดไม่น้อยกว่า 226,000 ลูกบาศก์เมตร พิกัดที่ตั้ง 18707'27.9"N 103778'59.3"E	3	5	องค์การบริหารส่วนจังหวัดร้อยเอ็ด	23,080,000	-	-	-	-	23,080,000
147	ขุดลอกลำห้วยไปร่งคอม บ้านโนนเอ็งเจริญ หมู่ที่ 12 ตำบลวังสามัคคี อำเภอโพนทอง จังหวัดร้อยเอ็ด ขนาดปากกว้าง 13 ? 15 ม. ยาว 600 ม. ปริมาตรดินขุดไม่น้อยกว่า 13,260 ลูกบาศก์เมตร พิกัดที่ตั้ง เริ่มต้น 16716'34.8"N 104203'46.0"E สิ้นสุด 16716'50.8"N 104203'	3	5	องค์การบริหารส่วนจังหวัดร้อยเอ็ด	480,000	-	-	-	-	480,000
148	ขุดลอกลำห้วยฝักหนาม บ้านใหม่โชคชัย หมู่ที่ 6 ตำบลวังสามัคคี อำเภอโพนทอง จังหวัดร้อยเอ็ด ขนาดปากกว้าง 9 - 11 ม. ยาว 850 ม. ปริมาตรดินขุดไม่น้อยกว่า 13,260 ลูกบาศก์เมตร พิกัดที่ตั้ง เริ่มต้น 16717'17.2"N 104203'04.8"E สิ้นสุด 16717'22.5"N 104202'40.4"E	3	5	องค์การบริหารส่วนจังหวัดร้อยเอ็ด	470,000	-	-	-	-	470,000
149	ขุดลอกห้วยหนองฮุดตอนล่าง หมู่ที่ 11,2,10,14 ตำบลคงสิงห์ อำเภอจังหาร จังหวัดร้อยเอ็ด ขนาดกว้าง 13 ? 15 ม. ยาว 4,140 ม. ลึก 2 ม. พิกัดที่ตั้ง เริ่มต้น 16717'13.10"N 103758'63.83"E สิ้นสุด 16715'27.37"N 103755'91.69"E	3	5	องค์การบริหารส่วนจังหวัดร้อยเอ็ด	4,517,000	-	-	-	-	4,517,000
150	ขุดลอกหนองเลิงเปือย บ้านโคกลำ หมู่ที่ 7,18 ตำบลคงสิงห์ อำเภอจังหาร จังหวัดร้อยเอ็ด กว้าง 95 ม. ยาว 190.50 ม. ลึก 2.5 ม. พิกัดที่ตั้ง 16719'54.16"N 103756'81.02"E	3	5	องค์การบริหารส่วนจังหวัดร้อยเอ็ด	2,933,000	-	-	-	-	2,933,000
151	ขุดลอกคลองกุดพิมาน บ้านค้อ หมู่ที่ 2 ตำบลศรีโคตร อำเภอจตุรพักตรพิมาน จังหวัดร้อยเอ็ด ขนาดกว้าง 8.00 ม. ยาว 2,400 ม. ลึก 1.50 ม. พิกัดที่ตั้ง เริ่มต้น 15777'23.65"N 103756'65.97"E สิ้นสุด 15780'53.58"N 103757'10.99"E	3	5	องค์การบริหารส่วนจังหวัดร้อยเอ็ด	855,000	-	-	-	-	855,000
152	ขุดลอกหนองจุก บ้านหนองบัวใหญ่ หมู่ที่ 4 ตำบลโคกสว่าง อำเภอพนมไพร จังหวัดร้อยเอ็ด ขุดลอกปรับแต่งคันคูพื้นที่ 24,528 ตร.ม. ลึกเฉลี่ย 1.50 ม. พิกัดที่ตั้ง 15765'69.48"N 104704'26.71"E	3	5	องค์การบริหารส่วนจังหวัดร้อยเอ็ด	1,358,100	-	-	-	-	1,358,100
153	ขุดลอกบึงอี บ้านดอนแดง หมู่ที่ 1,13 ตำบลแสนสุข อำเภอพนมไพร จังหวัดร้อยเอ็ด ขนาดกว้าง 100 ม. ยาว 200 ม. ลึก 2 ม. พิกัดที่ตั้ง เริ่มต้น 15775'43.71"N 104709'52.50"E สิ้นสุด 15775'42.40"N 104709'34.08"E	3	5	องค์การบริหารส่วนจังหวัดร้อยเอ็ด	1,547,000	-	-	-	-	1,547,000

บัญชีรายการชุดโครงการ (Project Idea)					งบประมาณดำเนินการ					
ลำดับที่	แผนงาน /โครงการ	แหล่ง งปม.	ยุทธศาสตร์ ชาติ	หน่วยดำเนินการ	พ.ศ. 2566	พ.ศ. 2567	พ.ศ. 2568	พ.ศ. 2569	พ.ศ. 2570	พ.ศ. 2566 - 2570
186	จัดฝึกอบรมแกนนำในการอนุรักษ์พืชท้องถิ่นในเขตลุ่ม	3	5	องค์การบริหารส่วน ตำบลหัวไทร	20,000	20,000	20,000	20,000	20,000	100,000
187	ปลูกป่าเฉลิมพระเกียรติและอนุรักษ์ป่าสาธารณะ	3	5	องค์การบริหารส่วน ตำบลหัวไทร	20,000	20,000	20,000	20,000	20,000	100,000
188	คุ้มครองดูแลป้องกันการบุกรุกที่สาธารณะประโยชน์	3	5	องค์การบริหารส่วน ตำบลหัวไทร	30,000	30,000	30,000	30,000	30,000	150,000
189	จัดฝึกอบรมเกี่ยวกับการบริหารจัดการกำจัดขยะมูลฝอย/สิ่ง ปฏิกูล/น้ำเสีย อย่างถูกวิธี	3	5	องค์การบริหารส่วน ตำบลหัวไทร	30,000	30,000	30,000	30,000	30,000	150,000
190	พัฒนาแหล่งน้ำ ทั้ง ๑๒ หมู่บ้านภายในเขตตำบลหัวไทร	3	5	องค์การบริหารส่วน ตำบลหัวไทร	5,000,000	-	-	-	-	5,000,000
191	รักษาน้ำ รักษา รักษาแผ่นดิน	3	5	องค์การบริหารส่วน ตำบลหัวไทร	30,000	30,000	30,000	30,000	30,000	150,000
192	ก่อสร้างระบบประปาบาดาลขนาดใหญ่ทั้ง 12 หมู่บ้าน ภายใน เขตตำบลหัวไทร	3	5	องค์การบริหารส่วน ตำบลหัวไทร	10,000,000	-	-	-	-	10,000,000
193	โครงการขุดลอกหนองอีดอน ขนาดพื้นที่ขุดลอกไม่น้อยกว่า 27,413 ตร.ม. ลึกเฉลี่ย 1.50 ม. ลาดเอียง 1:1 หรือมีปริมาตร ดินขุดไม่น้อยกว่า 48,967 ลบ.ม. พร้อมทำคูดิน กว้าง 4 ม. โดยรอบ พร้อมวางท่อระบายน้ำ คลส. ขนาด 0.8x1.00 ม. จำนวน 2 จุดๆละ 6 ท่อน รวม 12 ท่อน พร้อมคิด	3	5	เทศบาล ตำบลสามขา	2,657,000	2,657,000	2,657,000	2,657,000	2,657,000	13,285,000
194	โครงการขุดลอกทำแสงไปดขอนแก่น ขนาดพื้นที่ขุดลอกไม่ น้อยกว่า 62,047 ตร.ม. ลึกเฉลี่ย 2.50 ม. ลาดเอียง 1:1 หรือ มีปริมาตรดินขุดไม่น้อยกว่า 133,060 ลบ.ม. พร้อมทำคูดิน กว้าง 6 ม. โดยรอบ พร้อมวางท่อระบายน้ำ คลส. ขนาด 1.00x1.00 ม.จำนวน 4 จุดๆละ 9 ท่อน รวม 36 ท่อน พ	3	5	เทศบาล ตำบลสามขา	6,779,000	-	-	-	-	6,779,000
195	โครงการขุดลอกหนองกหว้า ขนาดความยาว 270 ม. ลึก เฉลี่ย 1.50 ม. ลาดเอียง 1:1 ขนาดพื้นที่ขุดไม่น้อยกว่า 10,365 ตร.ม.หรือมีปริมาตรดินขุดไม่น้อยกว่า 12,700 ลบ.ม. พร้อมติดตั้งป้ายโครงการจำนวน 1 ป้าย	3	5	เทศบาล ตำบลสามขา	497,000	-	-	-	-	497,000
196	โครงการจัดซื้อรถบรรทุกขยะเพื่อเพิ่มประสิทธิภาพการ รวบรวมขยะมูลฝอย	3	5	องค์การบริหารส่วน ตำบลยางคำ	2,400,000	-	-	-	-	2,400,000
197	โครงการขยายเขตประปาหมู่บ้าน โดยการวางท่อเมนจ่ายน้ำ หมู่ที่ 2 บ้านซึ้งเหล็ก ต.ยางคำ อ.โพธาราม จ.ร้อยเอ็ด	3	5	องค์การบริหารส่วน ตำบลยางคำ	250,000	-	-	-	-	250,000
198	โครงการจัดซื้อรถบรรทุกน้ำขนาดความจุไม่น้อยกว่า 6,000 ลิตร	3	5	องค์การบริหารส่วน ตำบลยางคำ	2,500,000	-	-	-	-	2,500,000
199	โครงการก่อสร้างระบบประปาหมู่บ้านแบบผิวดินขนาดใหญ่ หมู่ที่ 4 บ้านศรีโพธิ์ทอง ตำบลท่าหาดยาว อำเภอโพธาราม จังหวัดร้อยเอ็ด	3	5	องค์การบริหารส่วน ตำบลท่าหาดยาว	4,200,000	5,200,000	5,200,000	5,200,000	5,200,000	25,000,000
200	โครงการขยายเขตระบบประปาหมู่บ้าน หมู่ที่ 10 บ้านหนอง พลับใหม่ ตำบลท่าหาดยาว อำเภอโพธาราม จังหวัดร้อยเอ็ด	3	5	องค์การบริหารส่วน ตำบลท่าหาดยาว	100,000	-	-	-	-	100,000
201	โครงการขุดลอกแหล่งน้ำสาธารณะประโยชน์ (กุศนาถาย) หมู่ที่ 3 บ้านดอนสัมพันธ์ ตำบลท่าหาดยาว อำเภอโพธาราม จังหวัดร้อยเอ็ด	3	5	องค์การบริหารส่วน ตำบลท่าหาดยาว	5,221,000	5,117,000	5,117,000	5,117,000	5,117,000	25,689,000
202	โครงการขุดลอกแหล่งน้ำสาธารณะประโยชน์(กุศช้าง) หมู่ที่ 1 บ้านปลาคุน ตำบลท่าหาดยาว อำเภอโพธาราม จังหวัด ร้อยเอ็ด	3	5	องค์การบริหารส่วน ตำบลท่าหาดยาว	6,127,200	6,127,200	6,127,200	6,127,200	6,127,200	30,636,000
203	โครงการก่อสร้างระบบประปาแบบบาดาลขนาดใหญ่ หมู่ที่ 1 บริเวณที่สาธารณะ	3	5	องค์การบริหารส่วน ตำบลหัวช้าง	2,800,000	-	-	-	-	2,800,000
204	โครงการก่อสร้างระบบประปาแบบบาดาลขนาดใหญ่หมู่ที่ 2 บริเวณที่สาธารณะ	3	5	องค์การบริหารส่วน ตำบลหัวช้าง	2,800,000	-	-	-	-	2,800,000
205	โครงการก่อสร้างระบบประปาแบบบาดาลขนาดใหญ่หมู่ที่ 5 บริเวณที่สาธารณะ	3	5	องค์การบริหารส่วน ตำบลหัวช้าง	2,800,000	-	-	-	-	2,800,000
206	โครงการก่อสร้างระบบประปาแบบบาดาลขนาดใหญ่หมู่ที่ 6 บริเวณที่สาธารณะ	3	5	องค์การบริหารส่วน ตำบลหัวช้าง	2,800,000	-	-	-	-	2,800,000
207	โครงการก่อสร้างระบบประปาแบบบาดาลขนาดใหญ่หมู่ที่ 7 บริเวณที่สาธารณะ	3	5	องค์การบริหารส่วน ตำบลหัวช้าง	2,800,000	-	-	-	-	2,800,000
208	โครงการก่อสร้างระบบประปาแบบบาดาลขนาดใหญ่หมู่ที่ 8 บริเวณที่สาธารณะ	3	5	องค์การบริหารส่วน ตำบลหัวช้าง	2,800,000	-	-	-	-	2,800,000
209	โครงการก่อสร้างระบบประปาแบบบาดาลขนาดใหญ่หมู่ที่ 9 บริเวณที่สาธารณะ	3	5	องค์การบริหารส่วน ตำบลหัวช้าง	2,800,000	-	-	-	-	2,800,000
210	โครงการก่อสร้างระบบประปาแบบบาดาลขนาดใหญ่ หมู่ที่ 10 บริเวณที่สาธารณะ	3	5	องค์การบริหารส่วน ตำบลหัวช้าง	2,800,000	-	-	-	-	2,800,000
211	โครงการก่อสร้างระบบประปาแบบบาดาลขนาดใหญ่หมู่ที่ 11 บริเวณที่สาธารณะ	3	5	องค์การบริหารส่วน ตำบลหัวช้าง	2,800,000	-	-	-	-	2,800,000
212	โครงการก่อสร้างระบบประปาแบบบาดาลขนาดใหญ่หมู่ที่ 12 บริเวณที่สาธารณะ	3	5	องค์การบริหารส่วน ตำบลหัวช้าง	2,800,000	-	-	-	-	2,800,000
213	โครงการจัดซื้อรถบรรทุกขยะมูลฝอย เทศบาลตำบลสุวรรณ ภูมิ	3	5	เทศบาลตำบล สุวรรณภูมิ	2,400,000	-	-	-	-	2,400,000
214	โครงการก่อสร้างศูนย์กำจัดขยะ เทศบาลตำบลสุวรรณภูมิ	3	5	เทศบาลตำบล สุวรรณภูมิ	47,000,000	-	-	-	-	47,000,000
215	โครงการก่อสร้างท่อระบายน้ำ พร้อมขยายผิวจราจร สาย ทางถนนข้างร้านสีสะเกษลง หมู่ที่ 5 ตำบลสระคู	3	5	เทศบาลตำบล สุวรรณภูมิ	9,899,000	-	-	-	-	9,899,000

บัญชีรายการชุดโครงการ (Project Idea)					งบประมาณดำเนินการ					
ลำดับที่	แผนงาน /โครงการ	แหล่ง งปม.	ยุทธศาสตร์ ชาติ	หน่วยดำเนินการ	พ.ศ. 2566	พ.ศ. 2567	พ.ศ. 2568	พ.ศ. 2569	พ.ศ. 2570	พ.ศ. 2566 - 2570
216	ขยายเขตประปาเพื่อการเกษตร บ้านน้ำคำ หมู่ที่ 1 จากที่นายอนุชิต สุตตั้ง ถึงที่นายบุญเกิด ศรีประสาน	3	5	องค์การบริหารส่วนตำบลน้ำคำ	400,000	-	-	-	-	400,000
217	โครงการก่อสร้างสะพานคอนกรีตเสริมเหล็กคนเดินข้ามแหล่งท่องเที่ยวอ้อมพันขัน ชำมอ้งเก็บน้ำอ้อมพันขัน จากบ้านหญ้าหนอง หมู่ที่ 8 ต.จำปาขัน อ.สุวรรณภูมิ ? บ้านม่วงหวาน หมู่ที่ 12 ต.เด่นราษฎร์ อ.หนองฮี จ.ร้อยเอ็ด	3	5	เทศบาลตำบลจำปาขัน	2,000,000	-	-	-	-	2,000,000
218	โครงการก่อสร้างระบบประปาหมู่บ้านแบบศาลาขนาดใหญ่ หอดึงสูงความจุ 30 ลูกบาศก์เมตร บ้านโคกสมบูรณ์ หมู่ที่ 1	3	5	เทศบาลตำบลจำปาขัน	2,436,000	-	-	-	-	2,436,000
219	โครงการก่อสร้างระบบประปาหมู่บ้านแบบศาลาขนาดใหญ่ หอดึงสูงความจุ 30 ลูกบาศก์เมตร บ้านปลาค้าว หมู่ที่ 3	3	5	เทศบาลตำบลจำปาขัน	2,681,000	-	-	-	-	2,681,000
220	โครงการก่อสร้างระบบประปาหมู่บ้านแบบศาลาขนาดใหญ่ หอดึงสูงความจุ 30 ลูกบาศก์เมตร บ้านโคกอี้ง หมู่ที่ 4	3	5	เทศบาลตำบลจำปาขัน	2,436,000	-	-	-	-	2,436,000
221	โครงการก่อสร้างระบบประปาหมู่บ้านแบบศาลาขนาดใหญ่ หอดึงสูงความจุ 30 ลูกบาศก์เมตร บ้านหนองมะเธิะ หมู่ที่ 10	3	5	เทศบาลตำบลจำปาขัน	2,519,000	-	-	-	-	2,519,000
222	โครงการก่อสร้างระบบประปาหมู่บ้านแบบศาลาขนาดใหญ่ หอดึงสูงความจุ 30 ลูกบาศก์เมตร บ้านหนองโลน หมู่ที่ 12	3	5	เทศบาลตำบลจำปาขัน	2,436,000	-	-	-	-	2,436,000
223	โครงการก่อสร้างสะพาน หมู่ที่ ๒. ตำบลนาใหญ่จากนางงูศรี งามสาร ชำมอ้งที่นายวิระ หลงเชิง กว้าง ๔ เมตร ยาว ๑๕ เมตร	3	5	องค์การบริหารส่วนตำบลนาใหญ่	800,000	-	-	-	-	800,000
224	โครงการก่อสร้างสะพานหมู่ที่ ๒. บริเวณที่นายสมรส รัดนสัยซ์เชิง กว้าง ๕ เมตร ยาว ๒๐ เมตร	3	5	องค์การบริหารส่วนตำบลนาใหญ่	1,000,000	-	-	-	-	1,000,000
225	ก่อสร้างสะพาน คสล. ข้ามลำเสียวใหญ่ บ้านโพหนอง หมู่ 5.15 เชื่อมไปบ้านลำข้าว หมู่ 2	3	5	เทศบาลตำบลหินกอง	20,000,000	-	-	-	-	20,000,000
226	ขุดลอกหนองสิยาโยชนที่สาธารณะ บ้านหินกอง หมู่ที่ 1	3	5	เทศบาลตำบลหินกอง	5,000,000	-	-	-	-	5,000,000
227	ขุดลอกหนองน้ำยางบง(ในลำข้าว) หมู่ที่ 2	3	5	เทศบาลตำบลหินกอง	5,000,000	-	-	-	-	5,000,000
228	ขุดลอกหนองสองห้อง บ้านโพหนอง หมู่ที่ 5	3	5	เทศบาลตำบลหินกอง	10,000,000	-	-	-	-	10,000,000
229	ขุดลอกหนองหว่างาม บ้านโพหนอง หมู่ที่ 5	3	5	เทศบาลตำบลหินกอง	5,000,000	-	-	-	-	5,000,000
230	ขุดลอกหนองห้วย บ้านโพหนอง หมู่ที่ 5	3	5	เทศบาลตำบลหินกอง	4,000,000	-	-	-	-	4,000,000
231	ขุดลอกหนองจกพอก บ้านโพหนอง หมู่ 15	3	5	เทศบาลตำบลหินกอง	4,000,000	-	-	-	-	4,000,000
232	ขุดลอกลำเสียน้อย หมู่ 11 จุดที่ 1 จากที่นายทองปานมรัตน์ ถึงสะพานบ้านโพหนอง จุดที่ 2 จากฝายบ้านส้มโองเหนือ หมู่ 11 ถึง ที่นายบุญชู แซนสำโรง	3	5	เทศบาลตำบลหินกอง	3,400,000	-	-	-	-	3,400,000
233	ก่อสร้างระบบประปาขนาดใหญ่มาก หมู่ที่ 1,14	3	5	เทศบาลตำบลหินกอง	5,000,000	-	-	-	-	5,000,000
234	ก่อสร้างระบบประปาขนาดใหญ่มาก หมู่ที่ 2	3	5	เทศบาลตำบลหินกอง	5,000,000	-	-	-	-	5,000,000
235	ก่อสร้างฝายชะลอน้ำ หมู่ 3 จุดดำเนินการสถานีสูบน้ำเพื่อผลิตน้ำประปาหมู่บ้าน	3	5	เทศบาลตำบลหินกอง	2,000,000	-	-	-	-	2,000,000
236	ก่อสร้างสะพานเกาะกลางน้ำ ลำน้ำเสียวบ้านสองชั้น หมู่ 3 จุดดำเนินการจากถนน คสล.ด้านทิศตะวันตกวัดบ้านสองชั้น หมู่ที่ 3 ข้ามเกาะกลางลำน้ำเสียว	3	5	เทศบาลตำบลหินกอง	5,000,000	-	-	-	-	5,000,000
237	ก่อสร้างระบบประปาขนาดใหญ่มาก หมู่ที่ 13	3	5	เทศบาลตำบลหินกอง	5,000,000	-	-	-	-	5,000,000
238	ขุดลอกหนองสาธารณะประโยชน์หนองกอกพอก หมู่ที่ 15 จุดดำเนินการติดกับโรงเรียนบ้านโพหนองหลังใหม่	3	5	เทศบาลตำบลหินกอง	2,000,000	-	-	-	-	2,000,000
239	ก่อสร้างระบบประปาขนาดใหญ่มาก หมู่ที่ 15	3	5	เทศบาลตำบลหินกอง	5,000,000	-	-	-	-	5,000,000
240	ก่อสร้างระบบประปาขนาดเล็ก หมู่ที่ 11	3	5	เทศบาลตำบลหินกอง	1,500,000	-	-	-	-	1,500,000
241	โครงการขุดลอกลำน้ำเสียว หมู่ที่ 1,2,3,7,11,12	3	5	องค์การบริหารส่วนตำบลทุ่งศรีเมือง	3,000,000	-	-	-	-	3,000,000
242	โครงการขุดลอกหนองแวง หมู่ที่ 1	3	5	องค์การบริหารส่วนตำบลทุ่งศรีเมือง	500,000	-	-	-	-	500,000
243	โครงการระบบกระจายน้ำด้วยพลังงานแสงอาทิตย์เพื่อการเกษตร (ตงโนนเหลี่ยม)	3	5	องค์การบริหารส่วนตำบลอ้อมพันขัน	15,000,000	-	-	-	-	15,000,000
244	ปรับปรุงภูมิทัศน์หนองบัว	3	5	องค์การบริหารส่วนตำบลอ้อมพันขัน	5,000,000	-	-	-	-	5,000,000
245	ขุดลอกหนองดอนแดง หมู่ที่ 6 บ้านน้ำคำน้อย	3	5	องค์การบริหารส่วนตำบลสระคู	486,000	-	-	-	-	486,000
246	ขุดลอกหนองลิ้ม หมู่ที่ 6 บ้านน้ำคำน้อย	3	5	องค์การบริหารส่วนตำบลสระคู	395,000	-	-	-	-	395,000
247	ขุดลอกคลองหนองสองห้อง - ฝายบ้านสนาม หมู่ที่ 5 บ้านสระคู(คุ้มใต้)	3	5	องค์การบริหารส่วนตำบลสระคู	498,000	-	-	-	-	498,000

บัญชีรายการชุดโครงการ (Project Idea)					งบประมาณดำเนินการ					
ลำดับที่	แผนงาน /โครงการ	แหล่ง งปม.	ยุทธศาสตร์ ชาติ	หน่วยดำเนินการ	พ.ศ. 2566	พ.ศ. 2567	พ.ศ. 2568	พ.ศ. 2569	พ.ศ. 2570	พ.ศ. 2566 - 2570
248	ชุดขยายห้องโถงในบ้่านร้าง หมู่ที่ 8 บ้านแวง	3	5	องค์การบริหารส่วน ตำบลสระคู	498,000	-	-	-	-	498,000
249	ชุดออกคลองในบ้่านร้าง หมู่ที่ 10 บ้านสนาม	3	5	องค์การบริหารส่วน ตำบลสระคู	497,000	-	-	-	-	497,000
250	ชุดออกกุด หมู่ที่ 12 บ้านปู่	3	5	องค์การบริหารส่วน ตำบลสระคู	499,000	-	-	-	-	499,000
251	ชุดออกกุดฝั่ง หมู่ที่ 12 บ้านปู่	3	5	องค์การบริหารส่วน ตำบลสระคู	489,000	-	-	-	-	489,000
252	ชุดออกกุดอีแล หมู่ที่ 13 บ้านดอนยาง	3	5	องค์การบริหารส่วน ตำบลสระคู	496,000	-	-	-	-	496,000
253	ชุดออกกุดกาบ หมู่ที่ 14 บ้านหนองหัว	3	5	องค์การบริหารส่วน ตำบลสระคู	496,000	-	-	-	-	496,000
254	ชุดออกปากน้ำเค็ม หมู่ที่ 18 บ้านดอนสังข์	3	5	องค์การบริหารส่วน ตำบลสระคู	496,000	-	-	-	-	496,000
255	โครงการก่อสร้างประปา ขนาดกลาง บ้านเข้เหล็ก หมู่ที่ 11 (คุ้มบ้านดอน) บ้านใหม่โพธิ์ชัย หมู่ที่ 10 บ้านคำเม้งแสง หมู่ที่ 5	3	5	องค์การบริหารส่วน ตำบลห้วยหินลาด	1,733,000	-	-	-	-	1,733,000
256	โครงการชุดออกคลองน้ำระหว่างหนองคำป่าถึงคลองห้วย หินลาด หมู่ที่ 2	3	5	องค์การบริหารส่วน ตำบลห้วยหินลาด	1,000,000	-	-	-	-	1,000,000
257	โครงการชุดเจาะบ่อน้ำบาดาล เพื่อการเกษตร ภายในเขต อบต หมู่ที่ 1-12	3	5	องค์การบริหารส่วน ตำบลห้วยหินลาด	1,000,000	-	-	-	-	1,000,000
258	กำจัดผักตบชวาและวัชพืชในบึงแม่ครัว หมู่ที่ 1	3	5	กรมส่งเสริมการ ปกครองส่วนท้องถิ่น	300,000	-	-	-	-	300,000
259	โครงการชุดออกกุดตาก้า + กุดกันกอง หมู่ที่ 8 บ้านสามขา ต.สามขา อ.โพนทราย จ.ร้อยเอ็ด	3	5	เทศบาลตำบลสามขา	497,000	-	-	-	-	497,000
260	โครงการชุดลอกบึงอีเตี้ย หมู่ที่ 5	3	5	องค์การบริหารส่วน ตำบลบึงนคร	10,000,000	-	-	-	-	10,000,000
261	โครงการชุดลอกบึงจิว หมู่ที่ 10	3	5	องค์การบริหารส่วน ตำบลบึงนคร	15,000,000	-	-	-	-	15,000,000
262	โครงการชุดลอกก้นน้ำหนองโง้ง หมู่ที่ 6	3	5	องค์การบริหารส่วน ตำบลบึงนคร	5,000,000	-	-	-	-	5,000,000
263	โครงการชุดเจาะบ่อน้ำบาดาลในพื้นที่ตำบลบึงนคร ขนาด 6 นิ้ว จำนวน 9 จุด (หมู่ที่ 4, 5, 6, 7, 8, 9, 10, 11, 12)	3	5	องค์การบริหารส่วน ตำบลบึงนคร	900,000	-	-	-	-	900,000
264	ชุดลอกห้วยรากโถ หมู่ 10 เชื่อม หมู่ 11 ตำบลรอบเมือง	3	5	องค์การบริหารส่วน ตำบลรอบเมือง	526,000	-	-	-	-	526,000
265	ชุดลอกห้วยรากโถ หมู่ 11 เชื่อมแนวเขตห้วยรากโถ ต.สะอาด สมบูรณ์	3	5	องค์การบริหารส่วน ตำบลรอบเมือง	859,000	-	-	-	-	859,000
266	ชุดลอกแหล่งน้ำสาธารณประโยชน์ (หนองสิม) หมู่ 13 ตำบล รอบเมือง	3	5	องค์การบริหารส่วน ตำบลรอบเมือง	859,000	-	-	-	-	859,000
267	ชุดลอกแหล่งน้ำสาธารณประโยชน์ (หนองทุ่งมน) หมู่ 19 ตำบลรอบเมือง	3	5	องค์การบริหารส่วน ตำบลรอบเมือง	859,000	-	-	-	-	859,000
268	ชุดลอกหนองออก หมู่ 6 ตำบลหนองแวง	3	5	องค์การบริหารส่วน ตำบลหนองแวง	2,000,000	-	-	-	-	2,000,000
269	ชุดลอกหนองแล้ง หมู่ 3 ตำบลหนองแวง	3	5	องค์การบริหารส่วน ตำบลหนองแวง	4,590,000	-	-	-	-	4,590,000
270	ชุดลอกหนองจางะกุด หมู่ 3 ตำบลหนองแวง	3	5	องค์การบริหารส่วน ตำบลหนองแวง	4,590,000	-	-	-	-	4,590,000
271	ชุดสระเก็บน้ำดงหลวงราช หมู่ 11 ตำบลหนองแวง	3	5	องค์การบริหารส่วน ตำบลหนองแวง	2,000,000	-	-	-	-	2,000,000
272	โครงการชุดลอกหนองสิม บ้านน้ำสาวแห หมู่ 5ต.สาวแห อ.หนองฮี จ.ร้อยเอ็ด	3	5	องค์การบริหารส่วน ตำบลสาวแห	-	500,000	-	-	-	500,000
273	ก่อสร้างฝายน้ำล้น(Appllway) ฝายกระต๊อบเดิม บ้านท่าม่วง หมู่ 3ต.ท่าม่วง อ.เสลภูมิ จ.ร้อยเอ็ดขนาดปากฝายกว้าง 40.00 เมตร ยาว 60.00 หน้าฝายสูงเฉลี่ย 2.50 เมตร ท้ายฝายสูง 4.50 เมตร	3	5	เทศบาลตำบลท่าม่วง	-	3,962,000	-	-	-	3,962,000
274	โครงการก่อสร้างระบบบำบัดสิ่งปฏิกูล อ.เมืองร้อยเอ็ด จ. ร้อยเอ็ด	3	5	เทศบาลเมืองร้อยเอ็ด	-	12,000,000	-	-	-	12,000,000
275	ก่อสร้างท่อระบายน้ำ พร้อมทางเท้า ถนนสาย 2044 บ้าน เหล่าแซม หมู่ 6ต.เกาะแก้ว อ.เสลภูมิ จ.ร้อยเอ็ดก่อสร้างท่อ ระบายน้ำขนาดเส้นผ่าศูนย์กลาง ขนาด1*1 สองข้างทาง พร้อมทางเท้าถนนหลวงสาย 2044 ตั้งแต่ กม. 25+500 ถึง 26+500 ลงลำห้วยทราย	3	5	เทศบาลตำบลเกาะ แก้ว	-	5,500,000	-	-	-	5,500,000
276	ก่อสร้างระบบประปาหมู่บ้านแบบประปาบาดาลขนาดใหญ่ บ้านหนองเม็ก หมู่ 11ต.เกาะแก้ว อ.เสลภูมิ จ.ร้อยเอ็ด ก่อสร้างระบบประปาหมู่บ้านแบบประปาบาดาลขนาดใหญ่ (ตามแบบมาตรฐานกรมทรัพยากรน้ำ)	3	5	เทศบาลตำบลเกาะ แก้ว	-	2,452,000	-	-	-	2,452,000
277	ก่อสร้างระบบประปาหมู่บ้านแบบประปาบาดาลขนาดใหญ่ บ้านนิคมพัฒนา หมู่ 2ต.เกาะแก้ว อ.เสลภูมิ จ.ร้อยเอ็ด ก่อสร้างระบบประปาหมู่บ้านแบบประปาบาดาลขนาดใหญ่ (ตามแบบมาตรฐานกรมทรัพยากรน้ำ)	3	5	เทศบาลตำบลเกาะ แก้ว	-	2,452,000	-	-	-	2,452,000
278	ชุดลอกหนองโง้งเจ บ้านดงศรีน้อย หมู่ 1ต.ดงศรีน้อย อ. เกษตรวิสัย จ.ร้อยเอ็ด ขนาดกว้าง 80 ม. ยาว 215 ม. ลึก เฉลี่ย 7 ม. ปริมาตรดินขุดไม่น้อยกว่า 120,400 ลบ.ม.	3	5	องค์การบริหารส่วน จังหวัดร้อยเอ็ด	-	4,492,700	-	-	-	4,492,700

บัญชีรายการชุดโครงการ (Project Idea)					งบประมาณดำเนินการ					
ลำดับที่	แผนงาน /โครงการ	แหล่ง งบประมาณ	ยุทธศาสตร์ ชาติ	หน่วยดำเนินการ	พ.ศ. 2566	พ.ศ. 2567	พ.ศ. 2568	พ.ศ. 2569	พ.ศ. 2570	พ.ศ. 2566 - 2570
279	ปรับปรุงซ่อมแซมสถานีสูบน้ำด้วยไฟฟ้าบ้านสว่าง หมู่ 1ต.สว่าง อ.โพธารอง จ.ร้อยเอ็ดปรับปรุงซ่อมแซมสถานีสูบน้ำด้วยไฟฟ้าพร้อมอุปกรณ์ 1 สถานี	3	5	องค์การบริหารส่วนจังหวัดร้อยเอ็ด	-	2,000,000	-	-	-	2,000,000
280	ขุดลอกหนองน้ำพู่ บ้านใหม่บ้านพู่ หมู่ 19ต.รอบเมือง อ.หนองพอก จ.ร้อยเอ็ดขนาดกว้างเฉลี่ย 20 ม. ยาวเฉลี่ย 156 ม. ลึกเฉลี่ย 4 ม. ปริมาณดินขุดไม่น้อยกว่า 12,516 ลบ.ม.	3	5	องค์การบริหารส่วนจังหวัดร้อยเอ็ด	-	1,076,000	-	-	-	1,076,000
281	ขุดลอกหนองน้ำใหญ่ บ้านบ้านหนองน้ำใหญ่ หมู่ 9ต.นาโพธิ์ อ.เมืองร้อยเอ็ด จ.ร้อยเอ็ดขนาดกว้าง 82.50 ม. ยาว 141 ม. ลึกเฉลี่ย 3 ม.	3	5	องค์การบริหารส่วนจังหวัดร้อยเอ็ด	-	781,000	-	-	-	781,000
282	ก่อสร้างสะพานคอนกรีตเสริมเหล็ก สายข้ามลำห้วยยาง (แห่งที่ 2) ตำบลคานาดี - บ้านสี่แยก หมู่ที่ 10 ตำบลนาอุดม บ้านบ้านหนองขอมแก่น หมู่ 2อ.โพธารอง จ.ร้อยเอ็ด ขนาดสะพาน กว้าง 6.00 ม. ยาว 21.00 ม.	3	5	องค์การบริหารส่วนจังหวัดร้อยเอ็ด	-	9,929,000	-	-	-	9,929,000
283	ก่อสร้างท่อระบายน้ำพร้อมบ่อพักคอนกรีตเสริมเหล็กและถนนคอนกรีตเสริมเหล็ก สายจากเทศบาลเมืองร้อยเอ็ด - ทางหลวงแผ่นดิน หมายเลข 232 ต.รอบเมือง อ.เมืองร้อยเอ็ด จ.ร้อยเอ็ดท่อระบายน้ำ ขนาดเส้นผ่านศูนย์กลาง 0.80 ม. ยาว 1,469 ม. ถนน คสล. ขนาดผิวจราจร กว้าง 4.00 ม. ยาว	3	5	องค์การบริหารส่วนจังหวัดร้อยเอ็ด	-	9,929,000	-	-	-	9,929,000
284	ก่อสร้างสะพานคอนกรีตเสริมเหล็ก สายข้ามแม่น้ำเหือง หมู่ 3ต.โพธิ์ใหญ่ อ.พนมไพร จ.ร้อยเอ็ด. บ้านหนองศรีทอง ตำบลโพธิ์ชัย อำเภอพนมไพร จังหวัดร้อยเอ็ด ขนาดสะพาน กว้าง 6.00 ม. ยาว 30 ม.	3	5	องค์การบริหารส่วนจังหวัดร้อยเอ็ด	-	2,353,000	-	-	-	2,353,000
285	โครงการขุดลอกหนองศรีใส อ.ปทุมรัตน์ จ.ร้อยเอ็ด	3	5	องค์การบริหารส่วนตำบลสระบัว	-	600,000	-	-	-	600,000
286	โครงการขุดลอกลำน้ำเตา อ.ปทุมรัตน์ จ.ร้อยเอ็ด	3	5	องค์การบริหารส่วนตำบลสระบัว	-	1,000,000	-	-	-	1,000,000
287	โครงการก่อสร้างศูนย์สูบน้ำด้วยพลังงานไฟฟ้าแรงดันสูง (แบบท่อออกสูบลำน้ำเสียวใหญ่) อ.ปทุมรัตน์ จ.ร้อยเอ็ด	3	5	องค์การบริหารส่วนตำบลหนองแคน	-	33,000,000	-	-	-	33,000,000
288	โครงการขุดลอกคลองอีสานเขียว บ้านบ้านหนองคู หมู่ 3อ.ปทุมรัตน์ จ.ร้อยเอ็ด	3	5	องค์การบริหารส่วนตำบลดอกคำ	-	1,000,000	1,000,000	1,000,000	1,000,000	4,000,000
289	โครงการขุดลอกหนองกุลา บ้านบ้านหนองกุลา หมู่ 8อ.ปทุมรัตน์ จ.ร้อยเอ็ด	3	5	องค์การบริหารส่วนตำบลดอกคำ	-	1,000,000	1,000,000	1,000,000	1,000,000	4,000,000
290	โครงการขุดลอกหนองเกาะน้อย บ้านชนวน หมู่ 6ต.โนนสง่า อ.ปทุมรัตน์ จ.ร้อยเอ็ดขุดลอกหนองเกาะน้อย หมู่ 6 บ้านชนวน ขนาดกว้าง 170 ม. ยาว 200 ม. ลึกเฉลี่ย 2.50 ม. ลาดเอียง 1/1 ปริมาณดินขุดขนย้าย	3	5	องค์การบริหารส่วนตำบลโนนสง่า/ องค์การบริหารส่วนจังหวัดร้อยเอ็ด	-	3,400,000	-	-	-	3,400,000
291	โครงการขุดลอกหนองเกาะใหญ่ บ้านโนนสง่า หมู่ 3ต.โนนสง่า อ.ปทุมรัตน์ จ.ร้อยเอ็ดขุดลอกหนองสวนหม่อน ขนาดกว้าง 100 ม. ยาว 150 ม. ลึกเฉลี่ย 2.50 ม. ลาดเอียง 1/1 ปริมาณดินขุดไม่น้อยกว่า 35,202 ลบ.ม.	3	5	องค์การบริหารส่วนตำบลโนนสง่า/ องค์การบริหารส่วนจังหวัดร้อยเอ็ด	-	1,450,000	-	-	-	1,450,000
292	ขุดลอกหนองสระโหนด บ้านพิลา หมู่ 3ต.ชีเหล็ก อ.ปทุมรัตน์ จ.ร้อยเอ็ดขุดลอกหนองสระโหนด ขนาดกว้าง 90 ม. ยาว 190 ม. ลึกเฉลี่ย 3.00 ม. ลาดเอียง 1/1 ปริมาณดินขุดไม่น้อยกว่า 49,990 ลบ.ม.	3	5	องค์การบริหารส่วนตำบลชีเหล็ก/ องค์การบริหารส่วนจังหวัดร้อยเอ็ด	-	2,700,000	-	-	-	2,700,000
293	ก่อสร้างระบบประปาผิวดินขนาดกลาง บ้านชีเหล็ก หมู่ 1ต.ชีเหล็ก อ.ปทุมรัตน์ จ.ร้อยเอ็ด	3	5	องค์การบริหารส่วนตำบลชีเหล็ก/ องค์การบริหารส่วนจังหวัดร้อยเอ็ด	-	3,700,000	-	-	-	3,700,000
294	โครงการขุดลอกหนองศรีใส ต.สระบัว อ.ปทุมรัตน์ จ.ร้อยเอ็ด	3	5	องค์การบริหารส่วนตำบลสระบัว	-	600,000	-	-	-	600,000
295	โครงการก่อสร้างปรับปรุงสะพาน คสล.ทางเข้าบ้านขามป้อม (ประสานแผน กับ อบจ.) (หมู่ 6 บ้านขามป้อม) จ.ร้อยเอ็ด	3	5	องค์การบริหารส่วนตำบลชีเหล็ก	-	1,000,000	1,000,000	1,000,000	1,000,000	4,000,000
296	ปลูกต้นไม้ในป่าชุมชน ป่าเสื่อมโทรม ป่าสาธารณะ ปลูกหญ้าแฝก เพื่ออนุรักษ์และฟื้นฟูแหล่งน้ำตามแนวพระราชดำริ ต.ชีเหล็ก อ.ปทุมรัตน์ จ.ร้อยเอ็ด	3	5	องค์การบริหารส่วนตำบลชีเหล็ก/ องค์การบริหารส่วนจังหวัดร้อยเอ็ด	-	50,000	-	-	-	50,000
297	ขุดลอกห้วยข้อย บ้านพิลา หมู่ 3ต.ชีเหล็ก อ.ปทุมรัตน์ จ.ร้อยเอ็ดขุดลอกห้วยข้อย หมู่ ๓ บ้านพิลา ขนาดกว้าง 150 ม. ยาว 235 ม. ลึกเฉลี่ย 3.00 ม. ลาดเอียง 1/1 ปริมาณดินขุด 102,000 ลบ.ม.	3	5	องค์การบริหารส่วนตำบลชีเหล็ก/ องค์การบริหารส่วนจังหวัดร้อยเอ็ด	-	5,062,000	-	-	-	5,062,000
298	โครงการจัดการน้ำตามปรัชญาเศรษฐกิจพอเพียง(ธนาคารน้ำใต้ดิน) ต.โนนสูง อ.ปทุมรัตน์ จ.ร้อยเอ็ด	3	5	เทศบาลตำบลโนนสูง	-	14,000,000	-	-	-	14,000,000
299	ขุดลอกหนองยอ ต.โนนสูง อ.ปทุมรัตน์ จ.ร้อยเอ็ด	3	5	เทศบาลตำบลโนนสูง	-	500,000	-	-	-	500,000
300	ขุดลอกหนองหินตั้ง ต.โนนสูง อ.ปทุมรัตน์ จ.ร้อยเอ็ด	3	5	เทศบาลตำบลโนนสูง	-	500,000	-	-	-	500,000
301	ขุดลอกหนองสามขา ต.โนนสูง อ.ปทุมรัตน์ จ.ร้อยเอ็ด	3	5	เทศบาลตำบลโนนสูง	-	800,000	-	-	-	800,000
302	ขุดลอกหนองธารณะประโยชน์ หมู่ 6ต.โนนสูง อ.ปทุมรัตน์ จ.ร้อยเอ็ด	3	5	เทศบาลตำบลโนนสูง	-	400,000	-	-	-	400,000
303	ขุดลอกหนองภูน้ำหวาย ต.โนนสวรรค์ อ.ปทุมรัตน์ จ.ร้อยเอ็ด	3	5	เทศบาลตำบลโนนสวรรค์	-	1,000,000	-	-	-	1,000,000

บัญชีรายการชุดโครงการ (Project Idea)					งบประมาณดำเนินการ					
ลำดับที่	แผนงาน /โครงการ	แหล่ง งปม.	ยุทธศาสตร์ ชาติ	หน่วยดำเนินการ	พ.ศ. 2566	พ.ศ. 2567	พ.ศ. 2568	พ.ศ. 2569	พ.ศ. 2570	พ.ศ. 2566 - 2570
304	โครงการสูบน้ำหรือผันน้ำจากลำน้ำเตา ต.โนนสวรรค์ อ.ปทุมรัตน์ จ.ร้อยเอ็ดโครงการสูบน้ำหรือผันน้ำจากลำน้ำเตา ถึงพื้นที่ ตามจุดดังนี้ 1.หนองบัวคู่ บ้านบัวคู่ หมู่ที่ 2 2.หนอง ตูน บ้านตุน หมู่ที่ 9 3.หนองคู บ้านโนนคานง หมู่ที่ 10 4.หนองคลอง บ้านน้ำคำ หมู่ที่	3	5	เทศบาลตำบลโนนสวรรค์	-	30,000,000				30,000,000
305	โครงการสูบน้ำหรือผันน้ำจากลำน้ำเตา อ.ปทุมรัตน์ จ.ร้อยเอ็ด	3	5	เทศบาลตำบลโนนสวรรค์	-	30,000,000	30,000,000	30,000,000	30,000,000	120,000,000
306	โครงการขุดลอกพัฒนาแหล่งน้ำเชิงนาเสื่อ หมู่ 7อ.ปทุมรัตน์ จ.ร้อยเอ็ด	3	5	องค์การบริหารส่วนตำบลชีเหล็ก	-	500,000	500,000	500,000	500,000	2,000,000
307	โครงการสูบน้ำด้วยพลังงานไฟฟ้า หมู่ อ.ปทุมรัตน์ จ.ร้อยเอ็ดจากลำน้ำเสียวใหญ่ ถึง พื้นที่หนองแสงดง หมู่ที่ 5 และหนองจอก หมู่ 8	3	5	องค์การบริหารส่วนตำบลชีเหล็ก	-	10,000,000	10,000,000	10,000,000	10,000,000	40,000,000
308	โครงการขุดลอกพัฒนาแหล่งน้ำหนองเล็งแมว บ้านบ้าน โพนทอง หมู่ 5อ.ปทุมรัตน์ จ.ร้อยเอ็ด	3	5	องค์การบริหารส่วนตำบลชีเหล็ก	-	500,000	500,000	500,000	500,000	2,000,000
309	โครงการขุดลอกพัฒนาแหล่งน้ำหนองซึก บ้านบ้านพิลา หมู่ 3อ.ปทุมรัตน์ จ.ร้อยเอ็ด	3	5	องค์การบริหารส่วนตำบลชีเหล็ก	-	500,000	500,000	500,000	499,999	1,999,999
310	โครงการจัดหาแหล่งน้ำขนาดเล็ก ตำบลชีเหล็กทั้ง 8 หมู่ 8อ.ปทุมรัตน์ จ.ร้อยเอ็ด	3	5	องค์การบริหารส่วนตำบลชีเหล็ก	-	500,000	500,000	500,000	500,000	2,000,000
311	โครงการจัดการน้ำตามปรัชญาเศรษฐกิจพอเพียง(ธนาคารน้ำใต้ดิน) อ.ปทุมรัตน์ จ.ร้อยเอ็ด	3	5	เทศบาลตำบลโพนสูง	-	14,000,000	14,000,000			28,000,000
312	ขุดลอกท่าแสงไปกุดขอนแก่น หมู่ 8ต.สามขา อ.โพนทราย จ.ร้อยเอ็ด	3	5	เทศบาลตำบลสามขา	-	6,779,000	6,779,000	6,779,000	6,779,000	27,116,000
313	ขุดลอกกุดดากล่า-กุดก้นกอง หมู่ 8ต.สามขา อ.โพนทราย จ.ร้อยเอ็ด	3	5	เทศบาลตำบลสามขา	-	8,067,000	8,067,000	8,067,000	8,067,000	32,268,000
314	ก่อสร้างสะพาน บ้านบ้านหนองผือ หมู่ 9ต.หนองผือ อ.จตุรพักตรพิมาน จ.ร้อยเอ็ดเขตตำบลโคกสาม อำเภोजตุรพักตรพิมาน จังหวัดร้อยเอ็ด ขนาดสะพาน กว้าง 7.00 ม. ยาว 15 ม.	3	5	องค์การบริหารส่วนจังหวัดร้อยเอ็ด	-	1,960,000	-	-	-	1,960,000
315	โครงการจัดซื้อรถบรรทุกขยะเพื่อเพิ่มประสิทธิภาพการรวบรวมขยะมูลฝอย องค์การบริหารส่วนตำบลยางคำ อำเภอโพนทราย จังหวัดร้อยเอ็ด ต.ยางคำ อ.โพนทราย จ.ร้อยเอ็ด	3	5	องค์การบริหารส่วนตำบลยางคำ	-	2,400,000	2,400,000	2,400,000	2,400,000	9,600,000
316	โครงการจัดซื้อรถบรรทุกน้ำหนักความจุไม่น้อยกว่า 6,000 ลิตร องค์การบริหารส่วนตำบลยางคำ ต.ยางคำ อ.โพนทราย จ.ร้อยเอ็ด	3	5	องค์การบริหารส่วนตำบลยางคำ	-	2,500,000	2,500,000	2,500,000	2,500,000	10,000,000
317	โครงการขยายเขตประปาหมู่บ้านโดยการวางท่อเมนจ่ายน้ำ บ้านบ้านชีเหล็ก หมู่ 2ต.ยางคำ อ.โพนทราย จ.ร้อยเอ็ด	3	5	องค์การบริหารส่วนตำบลยางคำ	-	250,000	250,000	250,000	250,000	1,000,000
318	พัฒนาฟื้นฟูแหล่งน้ำอ่างเก็บน้ำลำพันวัง บ้านบ้าน สะอาดนาดี หมู่ 2ต.พรสวรรค์ อ.เสลภูมิ จ.ร้อยเอ็ด	3	5	เทศบาลตำบลพรสวรรค์	-	10,000,000				10,000,000
319	ก่อสร้างระบบประปาหมู่บ้านแบบบาดาลขนาดใหญ่ท่าม่วง 3 ต.ท่าม่วง อ.เสลภูมิ จ.ร้อยเอ็ด	3	5	เทศบาลตำบลท่าม่วง	-	3,020,000				3,020,000
320	ก่อสร้างศูนย์สูบน้ำด้วยพลังงานไฟฟ้าแรงดันสูง (แบบท่อลอด) หนองแคน อ.ปทุมรัตน์ จ.ร้อยเอ็ด	3	5	องค์การบริหารส่วนตำบลหนองแคน	-	33,000,000				33,000,000
321	โครงการขุดลอกแหล่งน้ำสาธารณะหนองสิม กู่7ต.มะฮี อ.ธวัชบุรี จ.ร้อยเอ็ด	3	5	เทศบาลตำบลมะฮี	-	4,638,000	4,638,000	4,638,000	4,638,000	18,552,000
322	เจาะบ่อบาดาลต.มะฮี อ.ธวัชบุรี จ.ร้อยเอ็ด	3	5	เทศบาลตำบลมะฮี	-	4,494,400	4,494,400	4,494,400	4,494,400	17,977,600
323	โครงการปรับปรุงถนนดินคันคลองส่งน้ำช่วงบ้านมะเหลื่อมมะเหลื่อมต.หนองพอก อ.ธวัชบุรี จ.ร้อยเอ็ด	3	5	องค์การบริหารส่วนตำบลหนองพอก	-	700,000	700,000	700,000	700,000	2,800,000
324	อนุรักษ์ฟื้นฟูสิ่งแวดล้อมและทรัพยากรธรรมชาติต.มะฮี อ.ธวัชบุรี จ.ร้อยเอ็ด	3	5	เทศบาลตำบลมะฮี	-	30,000	30,000	30,000	30,000	120,000
325	โครงการหมู่บ้านสีเขียวต.อุมเม้า อ.ธวัชบุรี จ.ร้อยเอ็ด	3	5	เทศบาลตำบลอุมเม้า	-	50,000	50,000	50,000	50,000	200,000
326	โครงการปลูกป่าทดแทนต.อุมเม้า อ.ธวัชบุรี จ.ร้อยเอ็ด	3	5	เทศบาลตำบลอุมเม้า	-	50,000	50,000	50,000	50,000	200,000
327	โครงการปลูกป่าชุมชน ดงชีเหล็กต.อุมเม้า อ.ธวัชบุรี จ.ร้อยเอ็ด	3	5	เทศบาลตำบลอุมเม้า	-	100,000	100,000	100,000	100,000	400,000
328	จัดซื้อถังขยะเพื่อให้ประชาชนมีที่ทิ้งขยะที่เป็นระบบต.อุมเม้า อ.ธวัชบุรี จ.ร้อยเอ็ด	3	5	เทศบาลตำบลอุมเม้า	-	100,000	100,000	100,000	100,000	400,000
329	อาคารขยะรีไซเคิลต.อุมเม้า อ.ธวัชบุรี จ.ร้อยเอ็ด	3	5	เทศบาลตำบลอุมเม้า	-	100,000	100,000	100,000	100,000	400,000
330	จัดสร้างระบบบำบัดน้ำเสียในชุมชนต.บึงนคร อ.ธวัชบุรี จ.ร้อยเอ็ด	3	5	องค์การบริหารส่วนตำบลบึงนคร	-	1,000,000	1,000,000	1,000,000	1,000,000	4,000,000
331	ขุดเจาะบ่อบาดาลพร้อมระบบส่งน้ำ11ต.บึงนคร อ.ธวัชบุรี จ.ร้อยเอ็ด	3	5	องค์การบริหารส่วนตำบลบึงนคร	-	200,000	200,000	200,000	200,000	800,000
332	โครงการไฟฟ้าพลังงานแสงอาทิตย์ต.บึงนคร อ.ธวัชบุรี จ.ร้อยเอ็ด	3	5	องค์การบริหารส่วนตำบลบึงนคร	-	500,000	500,000	500,000	500,000	2,000,000
333	โครงการไฟฟ้าพลังงานแสงอาทิตย์ โซลาร์เซลล์ 11ต.บึงนคร อ.ธวัชบุรี จ.ร้อยเอ็ด	3	5	องค์การบริหารส่วนตำบลบึงนคร	-	500,000	500,000	500,000	500,000	2,000,000
334	ปรับปรุงซ่อมแซมผนังกันน้ำซีเมนต์ได้ ผังจระจกกรัง บ้านท่าลาดหมู่ 4, 9ต.ม่วงลาด อ.จังหาร จ.ร้อยเอ็ดหาดทิพวรรณ	3	5	องค์การบริหารส่วนตำบลม่วงลาด	-	929,000	-	-	-	929,000
335	ปรับปรุงซ่อมแซมผนังกันน้ำซีเมนต์ได้ ผังจระจกกรัง บ้านท่าลาดหมู่ที่ 4 หมู่ที่ 9ต.ม่วงลาด อ.จังหาร จ.ร้อยเอ็ดหาดทิพวรรณ	3	5	องค์การบริหารส่วนตำบลม่วงลาด	-	1,182,000	-	-	-	1,182,000
336	ซ่อมแซมถนนดินพร้อมลงหินลูกรังบดแน่น บ้านดินแดงหมู่ที่ 3ต.ดงสิงห์ อ.จังหาร จ.ร้อยเอ็ด	3	5	เทศบาลตำบลดงสิงห์	-	890,800	-	-	-	890,800

บัญชีรายการชุดโครงการ (Project Idea)					งบประมาณดำเนินการ					
ลำดับที่	แผนงาน /โครงการ	แหล่ง งปม.	ยุทธศาสตร์ ชาติ	หน่วยดำเนินการ	พ.ศ. 2566	พ.ศ. 2567	พ.ศ. 2568	พ.ศ. 2569	พ.ศ. 2570	พ.ศ. 2566 - 2570
337	โครงการปรับปรุงฝายน้ำล้นห้วยปากแตก (ชนิดกรวยผ่านใต้) หมู่ที่ 4 บ้านดอนแดง ตำบลลาวแห อำเภอนงชัย จังหวัดร้อยเอ็ด	3	5	องค์การบริหารส่วนตำบลลาวแห	-	500,000	-	-	-	500,000
338	โครงการสูบน้ำหรือฝึบน้ำ จากลำน้ำเตาถึงพื้นที่ปดิ่งจุดนี้ (หนองคลองบ้านน้ำคำ หมู่ที่ 3) (หนองคู บ้านสุนหมู่ที่ 9) (หนองคู บ้านโนนตาสง หมู่ที่ 10) (หนองบัวคู้ บ้านบัวคู้หมู่ที่ 2)	3	5	อ.ปทุมรัตน์	-	40,000,000	-	-	-	40,000,000
ประเด็นการพัฒนาที่ 5 เสริมสร้างความมั่นคงภายใน และยกระดับการบริหารจัดการภาครัฐให้มีสมรรถนะสูง					1,280,521,940	118,446,240	51,396,100	51,306,100	51,346,100	1,553,016,480
1. งบประมาณของจังหวัด					49,583,740	71,166,240	29,276,100	29,276,100	29,276,100	208,578,280
1	โครงการสร้างจิตสำนึกของชนในชาติให้มีความหวงแหนและธำรงรักษาสถาบันชาติ ศาสนา พระมหากษัตริย์				2,550,000	2,089,500	2,089,500	2,089,500	2,089,500	10,908,000
1.1	ปลูกฝังจิตสำนึกรักสามัคคีและส่งเสริมความปรองดองสมานฉันท์ จังหวัดร้อยเอ็ด	1	1	ที่ทำการปกครองจังหวัดร้อยเอ็ด	2,500,000	2,039,500	2,039,500	2,039,500	2,039,500	10,658,000
1.2	เสริมสร้างความมั่นคงสถาบันหลัก ทางด้านเทคโนโลยี (IT)	1	1	สำนักงานวัฒนธรรมจังหวัดร้อยเอ็ด	50,000	50,000	50,000	50,000	50,000	250,000
2	โครงการรักษาความมั่นคงภายในเพื่อให้เกิดความสงบในสังคม				7,472,490	11,395,090	-	-	-	18,867,580
2.1	พัฒนาระบบบริการแพทย์ทางไกลยุค New Normal ภายใต้สถานการณ์การระบาด โรคติดต่อเชื้อไวรัสโคโรนา 2019 (COVID-19)	1	1	สำนักงานสาธารณสุขจังหวัดร้อยเอ็ด	7,472,490	7,472,490	-	-	-	14,944,980
2.2	เสริมสร้างศักยภาพสังคมเข้มแข็ง เพื่อความมั่นคง และยั่งยืน จังหวัดร้อยเอ็ด	1	1	สำนักงานสาธารณสุขจังหวัดร้อยเอ็ด ปกครองจังหวัดร้อยเอ็ด ตำรวจ	-	3,208,300	-	-	-	3,208,300
2.3	อบรมเชิงปฏิบัติการ "เทคนิคข้อบังคับจากการค้ามนุษย์ด้านแรงงานในสถานประกอบการกลุ่มเสี่ยง" จังหวัดร้อยเอ็ด	1	1	สำนักงานแรงงานจังหวัดร้อยเอ็ด	-	714,300	-	-	-	714,300
3	โครงการป้องกันและแก้ไขปัญหายาเสพติด				28,655,600	41,155,800	17,186,600	17,186,600	17,186,600	121,371,200
3.1	รณรงค์ป้องกันและแก้ไขปัญหายาเสพติด TO BE NUMBER ONE จังหวัดร้อยเอ็ด	1	1	สำนักงานสาธารณสุขจังหวัดร้อยเอ็ด	11,615,000	11,615,000	11,615,000	11,615,000	11,615,000	58,075,000
3.3	ฝึกอบรมจัดตั้งหมู่บ้านอาสาพัฒนาและป้องกันตนเอง (อพป.) (๓ รุ่น)	3	1	กอ.รณ.จังหวัดร้อยเอ็ด	477,600	477,600	477,600	477,600	477,600	2,388,000
3.4	ป้องกันและปราบปรามยาเสพติด และรักษาความสงบเรียบร้อย จังหวัดร้อยเอ็ด ประจำปีงบประมาณ พ.ศ.2566	3	1	ที่ทำการปกครองจังหวัด (กลุ่มงานความมั่นคง)	11,469,000	7,786,000	-	-	-	19,255,000
3.5	ป้องกันและแก้ไขปัญหายาเสพติด	3	1	ศูนย์อำนวยการป้องกันและปราบปรามยาเสพติดจังหวัดร้อยเอ็ด	5,094,000	5,094,000	5,094,000	5,094,000	5,094,000	25,470,000
3.6	ส่งเสริมความร่วมมือเชิงบูรณาการ "แรงงานยุคใหม่สร้างสังคมปลอดยาเสพติด" จังหวัดร้อยเอ็ด จ.ร้อยเอ็ด	1	1	สำนักงานแรงงานจังหวัดร้อยเอ็ด	-	260,900	-	-	-	260,900
3.7	ขยายผลการปฏิบัติงานของชุดปฏิบัติการภาคพิทักษ์ จังหวัดร้อยเอ็ด	1	1	ศูนย์อำนวยการป้องกันและปราบปรามยาเสพติดจังหวัดร้อยเอ็ด	-	2,544,800	-	-	-	2,544,800
3.8	เพิ่มศักยภาพคณะกรรมการกองทุนแม่ของแผ่นดิน จังหวัดร้อยเอ็ด	1	1	สำนักงานพัฒนาชุมชนจังหวัดร้อยเอ็ด	-	605,500	-	-	-	605,500
3.9	ป้องกันและปราบปรามยาเสพติด และรักษาความสงบเรียบร้อย จังหวัดร้อยเอ็ด	1	1	ทำการปกครองจังหวัดร้อยเอ็ด	-	7,786,000	-	-	-	7,786,000
3.10	ป้องกันและแก้ไขปัญหายาเสพติดในพื้นที่แพร่ระบาดรุนแรง จังหวัดร้อยเอ็ด	1	1	ที่ทำการปกครองจังหวัดร้อยเอ็ด	-	4,894,000	-	-	-	4,894,000
3.11	พัฒนารูปแบบการดูแลผู้ป่วยยาเสพติดและจิตเวชฉุกเฉิน อำเภอนงชัย	1	1	โรงพยาบาลนงชัยอำเภอนงชัย	-	92,000	-	-	-	92,000
4	โครงการพัฒนาบุคลากรและปฏิรูประบบบริหารจัดการกำลังคนภาครัฐให้มีประสิทธิภาพ				10,000,000	14,027,350	10,000,000	10,000,000	10,000,000	54,027,350
4.1	บูรณาการจัดทำแผนพัฒนาตำบล	1	1	สำนักงานพัฒนาชุมชนจังหวัดร้อยเอ็ด	-	927,350	-	-	-	927,350
4.2	ค่าใช้จ่ายในการบริหารงานจังหวัดแบบบูรณาการ	1	1	สำนักงานจังหวัดร้อยเอ็ด	10,000,000	10,000,000	10,000,000	10,000,000	10,000,000	50,000,000
4.3	การพัฒนาระบบการบริหารจัดการ ติดตามข้อมูลแบบดิจิทัล (Digital Poverty Mapping) จ.ร้อยเอ็ด	1	1	สำนักงานพัฒนาสังคมและความมั่นคงของมนุษย์จังหวัดร้อยเอ็ด สำนัก	-	3,100,000	-	-	-	3,100,000
5	โครงการพัฒนาระบบการป้องกันและบรรเทาสาธารณภัย				905,650	2,498,500	-	-	-	3,404,150
5.1	เสริมสร้างประสิทธิภาพการป้องกันและลดอุบัติเหตุทางถนน จังหวัดร้อยเอ็ด ในระดับตำบล ?ตำบลเสี่ยงปลอดภัย?	1	1	สำนักงานป้องกันและบรรเทาสาธารณภัยจังหวัดร้อยเอ็ด	905,650	1,536,000	-	-	-	2,441,650

บัญชีรายการชุดโครงการ (Project Idea)					งบประมาณดำเนินการ					
ลำดับที่	แผนงาน /โครงการ	แหล่ง งปม.	ยุทธศาสตร์ ชาติ	หน่วยดำเนินการ	พ.ศ. 2566	พ.ศ. 2567	พ.ศ. 2568	พ.ศ. 2569	พ.ศ. 2570	พ.ศ. 2566 - 2570
26	ติดตั้งกล้องวงจรปิด (CCTV) ตำบลหนองหิน	3	1	เทศบาลตำบลหนองหิน	500,000	500,000	500,000	500,000	500,000	2,500,000
27	ติดตั้งกล้องวงจรปิด (CCTV) ตำบลกกกุง	3	1	เทศบาลตำบลหนองหิน	500,000	500,000	500,000	500,000	500,000	2,500,000
28	ป้องกันอุบัติเหตุทางด้านจราจร เทศบาลตำบลเมืองสรวง	3	1	ทต.เมืองสรวง	100,000	100,000	100,000	100,000	100,000	500,000
29	ป้องกันอุบัติเหตุทางด้านจราจร เทศบาลตำบลกกกุง	3	1	ทต.กกกุง	100,000	100,000	100,000	100,000	100,000	500,000
30	โครงการจัดซื้อรถกู้ชีพกู้ภัย รถพยาบาล (รถตู้) พร้อมอุปกรณ์ทางการแพทย์	3	1	องค์การบริหารส่วนตำบลยางค่า	2,500,000	2,500,000	2,500,000	2,500,000	2,500,000	12,500,000
31	ติดตั้งกล้องโทรทัศน์วงจรปิดเครือข่าย (CCTV) หมู่ที่ 1	3	1	องค์การบริหารส่วนตำบลเมืองทุ่ง	610,000	-	-	-	-	610,000
32	ติดตั้งกล้องโทรทัศน์วงจรปิดเครือข่าย (CCTV) หมู่ที่ 2	3	1	องค์การบริหารส่วนตำบลเมืองทุ่ง	610,000	-	-	-	-	610,000
33	ติดตั้งกล้องโทรทัศน์วงจรปิดเครือข่าย (CCTV) หมู่ที่ 3	3	1	องค์การบริหารส่วนตำบลเมืองทุ่ง	610,000	-	-	-	-	610,000
34	ติดตั้งกล้องโทรทัศน์วงจรปิดเครือข่าย (CCTV) หมู่ที่ 4	3	1	องค์การบริหารส่วนตำบลเมืองทุ่ง	610,000	-	-	-	-	610,000
35	ติดตั้งกล้องโทรทัศน์วงจรปิดเครือข่าย (CCTV) หมู่ที่ 5	3	1	องค์การบริหารส่วนตำบลเมืองทุ่ง	610,000	-	-	-	-	610,000
36	ติดตั้งกล้องโทรทัศน์วงจรปิดเครือข่าย (CCTV) หมู่ที่ 6	3	1	องค์การบริหารส่วนตำบลเมืองทุ่ง	610,000	-	-	-	-	610,000
37	อบรมให้ความรู้เพื่อป้องกันและแก้ไขปัญหาเสพติด โรคเอดส์ แก่เด็กและเยาวชน ต.หนองแคน อ.ปทุมรัตน์ จ.ร้อยเอ็ด การจัดฝึกอบรมให้ความรู้เกี่ยวกับการแก้ไขปัญหาเสพติด ให้กับเด็กและเยาวชน ภายใต้ตำบลหนองแคน	3	1	องค์การบริหารส่วนตำบลหนองแคน	-	70,000	-	-	-	70,000
38	ฝึกอบรมป้องกันและแก้ไขปัญหาเสพติด ด.ซีเหล็ก อ.ปทุมรัตน์ จ.ร้อยเอ็ด	3	1	องค์การบริหารส่วนตำบลซีเหล็ก / อบจ. รอ	-	100,000	-	-	-	100,000
39	ป้องกันและแก้ไขปัญหาโรคเอดส์ ต.สระบัว อ.ปทุมรัตน์ จ.ร้อยเอ็ด	3	1	องค์การบริหารส่วนตำบลสระบัว	-	50,000	-	-	-	50,000
40	พัฒนาพื้นที่แหล่งน้ำอ่างเก็บน้ำลำห้วยแก้ว บ้านบ้านพรประเสริฐ หมู่ 7ต.พรสวรรค์ อ.เสลภูมิ จ.ร้อยเอ็ด	3	1	เทศบาลตำบลพรสวรรค์	-	25,000,000	-	-	-	25,000,000
41	ป้องกันและแก้ไขปัญหาโรคเอดส์ ต.สระบัว อ.ปทุมรัตน์ จ.ร้อยเอ็ด	3	1	องค์การบริหารส่วนตำบลสระบัว	-	50,000	50,000	50,000	50,000	200,000
42	ฝึกอบรมป้องกันและแก้ไขปัญหาเสพติด ด.ซีเหล็ก อ.ปทุมรัตน์ จ.ร้อยเอ็ด	3	1	องค์การบริหารส่วนตำบลซีเหล็ก	-	100,000	100,000	100,000	100,000	400,000
43	บริหารจัดการแบบบูรณาการ กรณีผู้มีอาการทางจิตก่อเหตุของสถานีตำรวจภูธรปทุมรัตน์ จังหวัดร้อยเอ็ด ด.ซีเหล็ก อ.ปทุมรัตน์ จ.ร้อยเอ็ด	3	1	องค์การบริหารส่วนตำบลซีเหล็ก	-	80,000	80,000	80,000	80,000	320,000

การจัดทำแบบสรุปโครงการแบบย่อ (Project Brief) ของทุกโครงการสำคัญภายใต้งบประมาณของจังหวัด
แบบสรุปโครงการแบบย่อ (Project Brief)

ประเด็นการพัฒนาจังหวัด : ประเด็นการพัฒนาที่ 1 พัฒนาและส่งเสริมการเกษตรแบบอัจฉริยะ และอุตสาหกรรม
แปรรูปผลผลิตทางการเกษตรสู่เกษตรมูลค่าสูง

แผนงาน : พัฒนาและส่งเสริมการเกษตรในพืชและสัตว์เศรษฐกิจ สู่ระบบเกษตรอัจฉริยะ และสร้างผลผลิตมูลค่าสูง

หัวข้อ	รายละเอียด
1. ชื่อโครงการสำคัญ	เพิ่มศักยภาพการผลิตข้าวหอมมะลิทุ่งกุลาร้องไห้ มุ่งสู่มาตรฐาน GAP เกษตรอินทรีย์ และ GI ให้ครอบคลุม โดยนำเทคโนโลยี และนวัตกรรมมาใช้
2. ชื่อแผนงาน	พัฒนาและส่งเสริมการเกษตรในพืชและสัตว์เศรษฐกิจ สู่ระบบเกษตรอัจฉริยะ และสร้างผลผลิตมูลค่าสูง
3. แนวทางการพัฒนา	<ol style="list-style-type: none"> ส่งเสริมการปรับเปลี่ยนการผลิตสินค้าเกษตรสู่เกษตรมูลค่าสูง และลดพื้นที่การทำเกษตรที่ไม่เหมาะสม ปรับสู่สินค้าชนิดใหม่ที่มีมูลค่าสูง เหมาะสมกับพื้นที่ และทิศทางของตลาด เพิ่มศักยภาพการผลิตข้าวหอมมะลิทุ่งกุลาร้องไห้ มุ่งสู่มาตรฐาน GAP เกษตรอินทรีย์ และ GI ให้ครอบคลุม โดยนำเทคโนโลยี และนวัตกรรมมาใช้ พัฒนาและส่งเสริมทุ่งกุลาร้องไห้ให้เป็นเขตเศรษฐกิจพิเศษข้าวหอมมะลิมูลค่าสูง และอุตสาหกรรมแปรรูปเกษตรและอาหารของภูมิภาค
4. หลักการและเหตุผล	<p>ตามแผนแม่บทภายใต้ยุทธศาสตร์ชาติ (3) ประเด็น การเกษตร (พ.ศ. 2561 – 2580) การพัฒนาการเกษตร ให้ความสำคัญกับการยกระดับความสามารถในการแข่งขันของภาคเกษตร ทั้งพืช ปศุสัตว์ และประมง เพื่อนำมาซึ่งโอกาสในการสร้างรายได้และพัฒนาคุณภาพชีวิตให้กับเกษตรกรในระยะ 20 ปี ที่เน้นการปรับเปลี่ยนโครงสร้างการผลิตในภาคเกษตรไปสู่สินค้าเกษตรและผลิตภัณฑ์ที่มีมูลค่าสูง โดยอาศัยการยกระดับการผลิตให้เข้าสู่คุณภาพมาตรฐานความปลอดภัย การใช้ประโยชน์จากอัตลักษณ์ในแต่ละพื้นที่ และความหลากหลายทางชีวภาพในการแปรรูปสร้างมูลค่า ตลอดจนการใช้เทคโนโลยีและนวัตกรรมในการแปรรูปผลิตภัณฑ์ที่มีคุณภาพสูง หรือการใช้ในการจัดการฟาร์ม โดยมีแผนย่อยดังนี้ 3.1 แผนย่อยเกษตรอัตลักษณ์พื้นถิ่น ๑) ส่งเสริมและพัฒนาผลิตภัณฑ์เกษตรอัตลักษณ์พื้นถิ่น ด้วยการประยุกต์ใช้ภูมิปัญญา นวัตกรรมและเทคโนโลยีการพัฒนากระบวนการผลิตและบรรจุภัณฑ์ เพื่อให้มีสินค้าอัตลักษณ์พื้นถิ่นออกสู่ตลาด สม่่าเสมอรวมถึงสินค้าเกษตรนอกฤดูกาล ตลอดจนส่งเสริมการพัฒนาคุณภาพมาตรฐานที่ตอบสนองต่อความต้องการของผู้บริโภคที่หลากหลาย ๒) ส่งเสริมการพัฒนาและยกระดับความสามารถของเกษตรกรและชุมชนในการพัฒนาสินค้าเกษตรอัตลักษณ์พื้นถิ่น เพื่อสร้างรายได้ให้กับเกษตรกร และผู้ประกอบการวิสาหกิจชุมชนท้องถิ่นอย่างยั่งยืน ๓) สร้างอัตลักษณ์หรือนำเสนอเรื่องราวเกี่ยวกับแหล่งกำเนิดให้กับสินค้า รวมทั้งการสร้าง ความแตกต่างและโดดเด่นของสินค้าในแต่ละท้องถิ่น และสร้างตราสินค้าของเกษตรอัตลักษณ์พื้นถิ่น ตลอดจนใช้ประโยชน์จากเอกลักษณ์แต่ละพื้นที่ในการเชื่อมโยงไปสู่ภาคการผลิตอื่น เช่น การท่องเที่ยวและบริการ และส่งเสริมการบริโภคสินค้าเกษตรอัตลักษณ์พื้นถิ่นในระดับประเทศ และเพื่อการส่งออกไปยังตลาดโลก</p> <p>3.5 แผนย่อยเกษตรอัจฉริยะ ๑) ส่งเสริมการพัฒนาพันธุ์พืช พันธุ์สัตว์ ปัจจัยการผลิต เครื่องจักรกลและอุปกรณ์การเกษตร รวมทั้งเทคโนโลยีและนวัตกรรม การเกษตรแห่งอนาคต อาทิ เกษตรแม่นยำเกษตรในร่ม และเกษตรแนวตั้ง เพื่อนำ มาใช้ ในกระบวนการผลิต และเพิ่มประสิทธิภาพการผลิตการเกษตรทั้งเชิงปริมาณและคุณภาพ ตลอดจนเป็นมิตรกับสิ่งแวดล้อม รองรับผลกระทบจากการเปลี่ยนแปลงสภาพภูมิอากาศ</p>

หัวข้อ	รายละเอียด
	<p>และทดแทนแรงงานภาคเกษตรที่ลดลงและเข้าสู่สังคมสูงอายุ ๒) พัฒนาศักยภาพเกษตรกรในการเข้าถึงและใช้ประโยชน์จากเทคโนโลยีและนวัตกรรมทางการเกษตร การจัดการภาคเกษตรที่เป็นมิตรกับสิ่งแวดล้อม รวมถึงองค์ความรู้ด้านการผลิตและการตลาดต่าง ๆ ตลอดจนการใช้ประโยชน์จากเทคโนโลยีอวกาศและภูมิสารสนเทศ เทคโนโลยีดิจิทัล ฐานข้อมูลสารสนเทศทางการเกษตรต่างๆ เพื่อการวางแผนการเกษตร และพัฒนาเกษตรกรให้เป็นเกษตรกรอัจฉริยะที่มีขีดความสามารถในการแข่งขัน ๓) สนับสนุนและส่งเสริมการทำระบบฟาร์มอัจฉริยะ โดยการถ่ายทอดและสนับสนุนให้เข้าถึงองค์ความรู้และเทคโนโลยีแก่เกษตรกรในราคาที่สามารถเข้าถึงได้ควบคู่กับการใช้เทคโนโลยีดิจิทัลและการใช้ประโยชน์จากข้อมูลในการวางแผนการปรับเปลี่ยนกระบวนการผลิตสินค้าที่สอดคล้องกับความต้องการของตลาด เพื่อเพิ่มผลิตภาพการผลิต เพิ่มผลผลิตทางการเกษตรในเชิงมูลค่าและปริมาณต่อพื้นที่สูงสุด และทดแทนการผลิตดั้งเดิม</p> <p>แผนพัฒนาเศรษฐกิจและสังคมแห่งชาติ ฉบับที่ 12 (2560 - 2564) ยุทธศาสตร์ที่ 3 การสร้างความเข้มแข็งทางเศรษฐกิจและแข่งขันได้อย่างยั่งยืนโดยแนวทางการพัฒนาภาคเกษตร เสริมสร้างฐานการผลิตการเกษตรให้เข้มแข็งและยั่งยืน สร้างและถ่ายทอดองค์ความรู้ทางวิชาการ วิทยาศาสตร์เทคโนโลยีและนวัตกรรม และภูมิปัญญาท้องถิ่นด้านการเกษตรแบบมีส่วนร่วม ยกกระตือรือร้นการผลิตสินค้าเกษตรเข้าสู่ระบบมาตรฐานและสอดคล้องกับความต้องการของตลาด เสริมสร้างขีดความสามารถการผลิตในห่วงโซ่อุตสาหกรรมเกษตร ส่งเสริมและ เร่งขยายผลแนวคิดการทำการเกษตรตามหลักปรัชญาของเศรษฐกิจพอเพียง พัฒนาปัจจัยสนับสนุนในการบริหารจัดการภาคเกษตรและสนับสนุนเกษตรกรรุ่นใหม่ ทิศทางการพัฒนาภาคการเกษตร ในช่วงแผนฯ 12 ภาคเกษตรไทยบรรลุวิสัยทัศน์ที่ว่า “ภาคเกษตรก้าวไกลด้วยเทคโนโลยีและนวัตกรรม ตลาดนำการผลิตชีวิตเกษตรกรมีคุณภาพ ทรัพยากรการเกษตรมีความสมดุลและยั่งยืน” การเพิ่มผลผลิตให้เพียงพอกับความต้องการที่เพิ่มขึ้น อีกทั้งยังต้องคำนึงถึงการสร้าง คุณภาพระหว่างการเพิ่มปริมาณผลผลิตต่อพื้นที่การผลิตอย่างยั่งยืนโดยยึดหลักปรัชญาเศรษฐกิจพอเพียง การปรับเปลี่ยนให้เกษตรกรหันมาสู่วิถีเกษตรกรรมยั่งยืนผลิตพืชผลการเกษตรปลอดภัยจึงเป็นแนวทางหนึ่งที่จะทำให้เกษตรกรลดผลกระทบทางด้านเศรษฐกิจและสิ่งแวดล้อมด้วยการใช้เทคโนโลยีและนวัตกรรม พัฒนาระบบการบริหารจัดการการผลิตพืชในระบบเกษตรแม่นยำเพิ่มผลผลิตต่อพื้นที่ ลดต้นทุนใช้ทรัพยากรการผลิตอย่างมีประสิทธิภาพ เป็นมิตรต่อสิ่งแวดล้อม อีกทั้งการช่วยเหลือเกษตรกรรายย่อย เกษตรกรยากจน ตลอดจนส่งเสริมการใช้นวัตกรรม เทคโนโลยีที่เหมาะสม ในการพัฒนาการผลิตและการแปรรูป ผลผลิต ผลิตภัณฑ์ทางการเกษตรส่งเสริมผลผลิตที่ได้รับการรับรองมาตรฐาน GAP เกษตรปลอดภัย เกษตรอินทรีย์ เพื่อเป็นการเพิ่มมูลค่าให้กับผลผลิตและแปรรูปทางการเกษตรโดยสร้างความมั่นใจในความปลอดภัยของอาหารและจากกรอบแผนพัฒนาเศรษฐกิจและสังคมแห่งชาติ ฉบับที่ 13 (พ.ศ.๒๕๖๖-๒๕๗๐) ที่มุ่งเน้นประเด็นการพัฒนาไปสู่ “เศรษฐกิจสร้างคุณค่า สังคมเดินหน้าอย่างยั่งยืน” (Hi-Value and Sustainable Thailand) ในประเด็นที่เกี่ยวข้อง 1) เศรษฐกิจมูลค่าสูงที่เป็นมิตรต่อสิ่งแวดล้อม (High Value-Added Economy) โดยการปรับทิศทางการผลิตเดิมที่มีความสำคัญ แต่มีความเสี่ยงที่จะสูญเสียความสามารถในการแข่งขันในอนาคต และส่งเสริมภาคการผลิตที่ไทยมีศักยภาพสอดคล้องกับทิศทางการเปลี่ยนแปลงของโลก 1.1) ไทยเป็นประเทศชั้นนำด้านสินค้าเกษตรและเกษตรแปรรูปมูลค่าสูง ภาคเกษตรและอุตสาหกรรมแปรรูปผลผลิตทางการเกษตรเป็นแหล่งรายได้และการจัดงานที่สำคัญ อย่างไรก็ตาม ภาคการเกษตรและอุตสาหกรรมแปรรูปการเกษตรของไทยเผชิญกับความท้าทายหลายประการที่อาจลดทอนความสามารถในการแข่งขัน อาทิ การแข่งขันด้านราคาที่สูงขึ้นในกลุ่มสินค้าที่มีมูลค่าเพิ่มต่ำ การเปลี่ยนแปลงสภาพภูมิอากาศ มาตรฐานด้านความปลอดภัยในระดับนานาชาติที่เข้มงวดขึ้น ต้นทุนในการจัดหาวัตถุดิบเพื่อการเกษตรและค่าจ้างแรงงานที่สูงขึ้น ในขณะที่เดียวกัน ความก้าวหน้าของเทคโนโลยี โดยเฉพาะเทคโนโลยีชีวภาพ เทคโนโลยีอัตโนมัติ และเทคโนโลยีดิจิทัล จะเป็นเครื่องมือสำคัญที่ภาค</p>

หัวข้อ	รายละเอียด
	<p>การเกษตรและอุตสาหกรรมแปรรูปการเกษตรสามารถนำมาใช้จัดการกับความเสียหายและข้อจำกัดข้างต้น และยังเป็นโอกาสในการเพิ่มมูลค่าของผลผลิต ซึ่งนำไปสู่การยกระดับรายได้ของเกษตรกรและผู้ประกอบการแปรรูป รวมทั้งการใช้ทรัพยากรธรรมชาติในการเกษตรที่มีประสิทธิภาพ</p> <p>แผนพัฒนาจังหวัดร้อยเอ็ดในระยะ ๕ ปี (พ.ศ.๒๕๖๖-๒๕๗๐) ประเด็นการพัฒนาที่ 1 ข้อ ๑) พัฒนาและส่งเสริมการเกษตรในพืชและสัตว์เศรษฐกิจ สู่ระบบเกษตรอัจฉริยะ และสร้างผลผลิตมูลค่าสูง</p> <p>สภาพปัญหา / ความต้องการ : กระแสการสั่งซื้อสินค้าจากผู้ผลิตโดยตรง เป็นที่นิยมของตลาดมากขึ้น เพราะมีช่องทางในการจำหน่ายที่มากและเข้าถึงได้ง่าย สร้างมูลค่าในแต่ละปีมากขึ้นเรื่อย ๆ แต่ปัญหาที่พบการพัฒนาผลิตภัณฑ์ของกลุ่มเกษตรกรไม่ดี เนื่องจากต้นทุนของกลุ่มเกษตรกรมีอย่างจำกัด ไม่มีเครื่องจักร และอุปกรณ์ในการแปรรูปพัฒนาผลิตภัณฑ์ที่มีประสิทธิภาพจึงทำให้เสียโอกาสในการเพิ่มมูลค่าของข้าวหอมมะลิและส่งผลให้ราคาของข้าวเปลือกต่ำไปด้วย</p> <p>ความเร่งด่วน : กลุ่มเกษตรกรแปลงใหญ่ในเขตทุ่งกุลาร้องไห้ ได้พัฒนาระบบการผลิตข้าวหอมมะลิจนได้รับมาตรฐานข้าวหอมมะลิอินทรีย์และ GI มาตรฐานสากล (EU USDA-NOP) และมีมูลค่าเพิ่มขึ้นในระดับหนึ่ง แต่ยังมีแนวทางวิธีการที่สามารถเพิ่มมูลค่าสูงขึ้นได้อีก แต่ต้องใช้งบประมาณที่สูงในการนำเทคโนโลยีและนวัตกรรมมาใช้แต่กลุ่มเกษตรกรไม่มีงบประมาณที่จะดำเนินการสนับสนุนเทคโนโลยีและนวัตกรรมในการแปรรูปและสร้างผลิตภัณฑ์ จึงจำเป็นในการสร้างเพิ่มมูลค่าข้าวหอมมะลิให้เพิ่มขึ้น แต่ประสบปัญหาโรงสีข้าวและอุปกรณ์ในการแปรรูปเพิ่มมูลค่าไม่มี ต้องจ้างผู้รับจ้างในต่างพื้นที่ ส่งผลให้การรับรองและใช้ตรามาตรฐานอินทรีย์และ GI ของผลิตภัณฑ์เป็นไปอย่างลำบากและมีค่าใช้จ่าย ต้นทุนในการผลิตเพิ่มมากขึ้น</p> <p>แผนพัฒนาจังหวัด/กลุ่มจังหวัด ได้กำหนดนโยบายให้จังหวัดร้อยเอ็ดเป็น "มหานครข้าวหอมมะลิ ท้องที่วิวัฒนาการอีสาน และสุขภาพดี ภายในปี พ.ศ. 2565" ดังนั้นเพื่อให้สอดคล้องกับนโยบายข้าวหอมมะลิ ในเขตพื้นที่จังหวัดร้อยเอ็ดและเขตทุ่งกุลาร้องไห้ จึงจำเป็นที่จะต้องผลิตเมล็ดพันธุ์ข้าวขาวดอกมะลิให้เพียงพอกับความต้องการของเกษตรกร</p> <p>สภาพปัญหา / ความต้องการ : จังหวัดร้อยเอ็ด มีพื้นที่เพาะปลูกข้าวประมาณ 3.2 ล้านไร่ ความต้องใช้เมล็ดพันธุ์ข้าวประมาณ 32,000 ตัน ในแต่ละปีของการเพาะปลูก ในขณะที่เดียวกันศูนย์เมล็ดพันธุ์ข้าวร้อยเอ็ด มีเป้าหมายในแต่ละ ปีประมาณ 3,500 ตัน ซึ่งตอบสนองความต้องการใช้เมล็ดพันธุ์ดีของเกษตรกร ไม่เพียงพอ</p> <p>ความเร่งด่วน : เมล็ดพันธุ์ข้าวพันธุ์ดี เป็นเทคโนโลยีการผลิตปัจจัยแรกที่สามารถเพิ่มผลผลิตได้ประมาณร้อยละ 10 ดังนั้น ความต้องการใช้เมล็ดพันธุ์ข้าวพันธุ์ดี จึงมีค่อนข้างสูง ประกอบกับการผลิตเมล็ดพันธุ์ข้าว ในส่วนของภาคราชการไม่เพียงพอกับความต้องการ จำเป็นต้องสนับสนุนศูนย์ข้าวชุมชนที่มีอยู่ในพื้นที่แต่ละอำเภอในการผลิตเมล็ดพันธุ์ เพื่อกระจายในท้องถิ่นได้อย่างทั่วถึง</p>
5. วัตถุประสงค์ของโครงการ	<ol style="list-style-type: none"> 1. เพื่อปรับโครงสร้างการผลิต ในพืชและสัตว์เศรษฐกิจ สู่ระบบเกษตรอัจฉริยะ และสร้างผลผลิตมูลค่าสูง 2. เพื่อเพิ่มศักยภาพอุตสาหกรรมภาคครัวเรือน กลุ่มเกษตรกร สถาบันเกษตรกร ที่เกี่ยวเนื่องให้มีความเข้มแข็งมีศักยภาพสามารถแข่งขันได้ 3. เพื่อเพิ่มรายได้ GPP ภาคเกษตรต่อสัดส่วน GPP จังหวัดให้สูงขึ้น
6. ตัวชี้วัดและค่าเป้าหมาย	<ol style="list-style-type: none"> 1. สัดส่วน GPP ภาคเกษตร ต่อ GPP จังหวัด เพิ่มขึ้น ร้อยละ 3 2. อัตรารายขายตัวของมูลค่าสินค้าเกษตรเป้าหมายเพิ่มขึ้น ร้อยละ 5
7. พื้นที่เป้าหมาย	พื้นที่จังหวัดร้อยเอ็ด
8. กิจกรรมหลัก	<ol style="list-style-type: none"> 1. จัดงานเทศกาลข้าวหอมมะลิโลก 2. พัฒนาข้าวหอมมะลิจังหวัดร้อยเอ็ดสู่เกษตรมูลค่าสูง 3. ส่งเสริมมาตรฐานการผลิตเพื่อการตลาดข้าวหอมมะลิ จังหวัดร้อยเอ็ด

หัวข้อ	รายละเอียด
	4. ส่งเสริมการปรับปรุงบำรุงดินด้วยปุ๋ยอินทรีย์คุณภาพสูง 5. โครงการพัฒนาข้าวหอมมะลิทุ่งกุลาร้องไห้จังหวัดร้อยเอ็ดสู่เกษตรมูลค่าสูง ด้วยวิทยาศาสตร์ เทคโนโลยี และนวัตกรรม จ.ร้อยเอ็ด 6. โครงการพัฒนาศักยภาพการผลิตข้าวหอมมะลิจังหวัดร้อยเอ็ดตามแนวทาง BGC Model จ.ร้อยเอ็ด 7. โครงการพัฒนาข้าวหอมมะลิทุ่งกุลาร้องไห้จังหวัดร้อยเอ็ดสู่เกษตรมูลค่าสูง จ.ร้อยเอ็ด 8. โครงการรักษาและเพิ่มคุณภาพความหอมของข้าวหอมมะลิทุ่งกุลาร้องไห้ GI จังหวัดร้อยเอ็ด
8.1 กิจกรรมหลักที่ 1 งบประมาณ ผู้รับผิดชอบ หน่วยงานที่เกี่ยวข้อง	จัดงานเทศกาลข้าวหอมมะลิโลก งบประมาณปี พ.ศ. 2566 จำนวน 5,000,000 บาท งบประมาณปี พ.ศ. 2567 จำนวน 5,000,000 บาท งบประมาณปี พ.ศ. 2568 จำนวน 5,000,000 บาท งบประมาณปี พ.ศ. 2569 จำนวน 5,000,000 บาท งบประมาณปี พ.ศ. 2570 จำนวน 5,000,000 บาท สำนักงานเกษตรจังหวัดร้อยเอ็ด
8.2 กิจกรรมหลักที่ 2 งบประมาณ ผู้รับผิดชอบ หน่วยงานที่เกี่ยวข้อง	พัฒนาข้าวหอมมะลิจังหวัดร้อยเอ็ดสู่เกษตรมูลค่าสูง งบประมาณปี พ.ศ. 2566 จำนวน 2,208,000 บาท งบประมาณปี พ.ศ. 2567 จำนวน 2,208,000 บาท งบประมาณปี พ.ศ. 2568 จำนวน 2,208,000 บาท งบประมาณปี พ.ศ. 2569 จำนวน 2,208,000 บาท งบประมาณปี พ.ศ. 2570 จำนวน 2,208,000 บาท สำนักงานเกษตรจังหวัดร้อยเอ็ด
8.3 กิจกรรมหลักที่ 3 งบประมาณ ผู้รับผิดชอบ หน่วยงานที่เกี่ยวข้อง	ส่งเสริมมาตรฐานการผลิตเพื่อการตลาดข้าวหอมมะลิ จังหวัดร้อยเอ็ด งบประมาณปี พ.ศ. 2566 จำนวน 679,200 บาท งบประมาณปี พ.ศ. 2567 จำนวน 679,500 - บาท งบประมาณปี พ.ศ. 2568 จำนวน 679,200 - บาท งบประมาณปี พ.ศ. 2569 จำนวน 679,200 - บาท งบประมาณปี พ.ศ. 2570 จำนวน 679,200 - บาท สำนักงานพาณิชย์จังหวัดร้อยเอ็ด
8.4 กิจกรรมหลักที่ 4 งบประมาณ ผู้รับผิดชอบ หน่วยงานที่เกี่ยวข้อง	ส่งเสริมการปรับปรุงบำรุงดินด้วยปุ๋ยอินทรีย์คุณภาพสูง งบประมาณปี พ.ศ. 2566 จำนวน 3,275,000 บาท งบประมาณปี พ.ศ. 2567 จำนวน 3,275,000 บาท งบประมาณปี พ.ศ. 2568 จำนวน - บาท งบประมาณปี พ.ศ. 2569 จำนวน - บาท งบประมาณปี พ.ศ. 2570 จำนวน - บาท สถานีพัฒนาที่ดินร้อยเอ็ด
8.5 กิจกรรมหลักที่ 5 งบประมาณ	พัฒนาข้าวหอมมะลิทุ่งกุลาร้องไห้จังหวัดร้อยเอ็ดสู่เกษตรมูลค่าสูง ด้วยวิทยาศาสตร์ เทคโนโลยี และนวัตกรรม งบประมาณปี พ.ศ. 2566 จำนวน - บาท งบประมาณปี พ.ศ. 2567 จำนวน 5,000,000 - บาท

หัวข้อ	รายละเอียด
<p>ผู้รับผิดชอบ หน่วยงานที่เกี่ยวข้อง</p>	<p>งบประมาณปี พ.ศ. 2568 จำนวน - บาท งบประมาณปี พ.ศ. 2569 จำนวน - บาท งบประมาณปี พ.ศ. 2570 จำนวน - บาท</p> <p>สำนักงานเกษตรและสหกรณ์/มทร.อิสาน/สำนักงานเกษตรจังหวัดร้อยเอ็ด</p>
<p>8.6 กิจกรรมหลักที่ 6 งบประมาณ</p> <p>ผู้รับผิดชอบ หน่วยงานที่เกี่ยวข้อง</p>	<p>พัฒนาศักยภาพการผลิตข้าวหอมมะลิจังหวัดร้อยเอ็ดตามแนวทาง BCG Model งบประมาณปี พ.ศ. 2566 จำนวน - บาท งบประมาณปี พ.ศ. 2567 จำนวน 9,750,000 บาท งบประมาณปี พ.ศ. 2568 จำนวน 9,750,000 บาท งบประมาณปี พ.ศ. 2569 จำนวน 9,750,000 บาท งบประมาณปี พ.ศ. 2570 จำนวน 9,750,000 บาท</p> <p>สำนักงานเกษตรจังหวัดร้อยเอ็ด/หน่วยงานสังกัดกระทรวงเกษตรและสหกรณ์</p>
<p>8.7 กิจกรรมหลักที่ 7 งบประมาณ</p> <p>ผู้รับผิดชอบ หน่วยงานที่เกี่ยวข้อง</p>	<p>โครงการพัฒนาข้าวหอมมะลิทุ่งกุลาร้องไห้จังหวัดร้อยเอ็ดสู่เกษตรมูลค่าสูง ร้อยเอ็ด จ.</p> <p>งบประมาณปี พ.ศ. 2566 จำนวน - บาท งบประมาณปี พ.ศ. 2567 จำนวน 5,060,800 บาท งบประมาณปี พ.ศ. 2568 จำนวน - บาท งบประมาณปี พ.ศ. 2569 จำนวน - บาท งบประมาณปี พ.ศ. 2570 จำนวน - บาท</p> <p>กษ.จ.รอ/มทร.อิสาน/เกษตร.รอ/พณ.จ.รอ/หน่วยงานอื่นๆ</p>
<p>8.8 กิจกรรมหลักที่ 8 งบประมาณ</p> <p>ผู้รับผิดชอบ หน่วยงานที่เกี่ยวข้อง</p>	<p>โครงการรักษาและเพิ่มคุณภาพความหอมของข้าวหอมมะลิทุ่งกุลาร้องไห้ GI จังหวัดร้อยเอ็ด</p> <p>งบประมาณปี พ.ศ. 2566 จำนวน - บาท งบประมาณปี พ.ศ. 2567 จำนวน 2,000,000 บาท งบประมาณปี พ.ศ. 2568 จำนวน 2,000,000 บาท งบประมาณปี พ.ศ. 2569 จำนวน 2,000,000 บาท งบประมาณปี พ.ศ. 2570 จำนวน 2,000,000 บาท</p> <p>มทร.อิสาน วิทยาเขตร้อยเอ็ด ณ ทุ่งกุลาร้องไห้</p>
<p>9. หน่วยงานดำเนินการ</p>	<p>สำนักงานเกษตรและสหกรณ์จังหวัดร้อยเอ็ด สำนักงานเกษตรจังหวัดร้อยเอ็ด สำนักงานโยธาธิการและผังเมืองจังหวัดร้อยเอ็ด และอำเภอในจังหวัดร้อยเอ็ด</p>
<p>10. ระยะเวลาในการดำเนินโครงการ</p>	<p>ปีงบประมาณ พ.ศ. 2566 -2570</p>
<p>11. งบประมาณ</p>	<p>666,658,528 บาท</p> <p>งบประมาณปี พ.ศ. 2566 จำนวน 63,747,200 บาท งบประมาณปี พ.ศ. 2567 จำนวน 203,091,742 บาท งบประมาณปี พ.ศ. 2568 จำนวน 132,989,862 บาท งบประมาณปี พ.ศ. 2569 จำนวน 134,339,862 บาท งบประมาณปี พ.ศ. 2570 จำนวน 132,489,862 บาท</p>
<p>12. ผลผลิต (Output)</p>	<p>1. สัดส่วน GPP ภาคเกษตร ต่อ GPP จังหวัด เพิ่มขึ้น 2. อัตราการขยายตัวของมูลค่าสินค้าเกษตรเป้าหมายเพิ่มขึ้น 3. ผลผลิตทางการเกษตรมีมูลค่าสูงขึ้น</p>

หัวข้อ	รายละเอียด
13. ผลลัพธ์จากการดำเนินโครงการ (Outcome)	<ol style="list-style-type: none"> 1. สัดส่วน GPP ภาคเกษตร ต่อ GPP จังหวัด เพิ่มขึ้น ร้อยละ 3 2. อัตราการขยายตัวของมูลค่าสินค้าเกษตรเป้าหมายเพิ่มขึ้น ร้อยละ 5 3. ผลผลิตทางการเกษตรมีมูลค่าเพิ่มขึ้น

**การจัดทำแบบสรุปโครงการแบบย่อ (Project Brief) ของทุกโครงการสำคัญภายใต้งบประมาณของจังหวัด
แบบสรุปโครงการแบบย่อ (Project Brief)**

ประเด็นการพัฒนาจังหวัด : ประเด็นการพัฒนาที่ 1 พัฒนาและส่งเสริมการเกษตรแบบอัจฉริยะ และอุตสาหกรรมแปรรูปผลผลิตทางการเกษตรสู่เกษตรมูลค่าสูง

แผนงาน : พัฒนาและส่งเสริมการเกษตรในพืชและสัตว์เศรษฐกิจ สู่ระบบเกษตรอัจฉริยะ และสร้างผลผลิตมูลค่าสูง

หัวข้อ	รายละเอียด
1. ชื่อโครงการสำคัญ	ส่งเสริมการปรับเปลี่ยนการผลิตสินค้าเกษตรสู่เกษตรมูลค่าสูง ปรับสู่สินค้าชนิดใหม่ที่มีมูลค่าสูง เหมาะสมกับพื้นที่ และทิศทางของตลาด
2. ชื่อแผนงาน	พัฒนาและส่งเสริมการเกษตรในพืชและสัตว์เศรษฐกิจ สู่ระบบเกษตรอัจฉริยะ และสร้างผลผลิตมูลค่าสูง
3. แนวทางการพัฒนา	1. ส่งเสริมการปรับเปลี่ยนการผลิตสินค้าเกษตรสู่เกษตรมูลค่าสูง และลดพื้นที่การทำเกษตรที่ไม่เหมาะสม ปรับสู่สินค้าชนิดใหม่ที่มีมูลค่าสูง เหมาะสมกับพื้นที่ และทิศทางของตลาด 2. พัฒนาเกษตรกร กลุ่มเกษตรกร สถาบันเกษตรกรที่เกี่ยวข้องเพื่อยกระดับสู่การทำเกษตรสมัยใหม่ (Smart Farm) และต่อยอด สู่เกษตรชีวภาพตามแนวคิด BCG Model
4. หลักการและเหตุผล	ตามแผนแม่บทภายใต้ยุทธศาสตร์ชาติ (3) ประเด็น การเกษตร (พ.ศ.2561 – 2580) การพัฒนาการเกษตร ให้ความสำคัญกับการยกระดับความสามารถในการแข่งขันของภาคเกษตร ทั้งพืช ปศุสัตว์ และประมง เพื่อนำมาซึ่งโอกาสในการสร้างรายได้และพัฒนาคุณภาพชีวิตให้กับเกษตรกรในระยะ 20 ปี ที่เน้นการปรับเปลี่ยนโครงสร้างการผลิตในภาคเกษตรไปสู่สินค้าเกษตรและผลิตภัณฑ์ที่มีมูลค่าสูง โดยอาศัยการยกระดับการผลิตให้เข้าสู่คุณภาพมาตรฐานความปลอดภัย การใช้ประโยชน์จากอัตลักษณ์ในแต่ละพื้นที่ และความหลากหลายทางชีวภาพในการแปรรูปสร้างมูลค่า ตลอดจนการใช้เทคโนโลยีและนวัตกรรมในการแปรรูปผลิตภัณฑ์ที่มีคุณภาพสูง หรือการใช้ในการจัดการฟาร์ม โดยมีแผนย่อยดังนี้ 3.1 แผนย่อยเกษตรอัตลักษณ์พื้นถิ่น ๑) ส่งเสริมและพัฒนาผลิตภัณฑ์เกษตรอัตลักษณ์พื้นถิ่น ด้วยการประยุกต์ใช้ภูมิปัญญา นวัตกรรมและเทคโนโลยีการพัฒนากระบวนการผลิตและบรรจุภัณฑ์ เพื่อให้มีสินค้าอัตลักษณ์พื้นถิ่นออกสู่ตลาดสม่ำเสมอรวมถึงสินค้าเกษตรนอกฤดูกาล ตลอดจนส่งเสริมพัฒนาคุณภาพมาตรฐานที่ตอบสนองต่อความต้องการของผู้บริโภคที่หลากหลาย ๒) ส่งเสริมการพัฒนาและยกระดับความสามารถของเกษตรกรและชุมชนในการพัฒนาสินค้าเกษตรอัตลักษณ์พื้นถิ่น เพื่อสร้างรายได้ให้กับเกษตรกร และผู้ประกอบการวิสาหกิจชุมชนท้องถิ่นอย่างยั่งยืน ๓) สร้างอัตลักษณ์หรือนำเสนอเรื่องราวเกี่ยวกับแหล่งกำเนิดให้กับสินค้า รวมทั้งการสร้าง ความแตกต่างและโดดเด่นของสินค้าในแต่ละท้องถิ่น และสร้างตราสินค้าของเกษตรกร อัตลักษณ์พื้นถิ่น ตลอดจนใช้ประโยชน์จากเอกลักษณ์แต่ละพื้นที่ในการเชื่อมโยงไปสู่ภาคการผลิตอื่น เช่น การท่องเที่ยวและบริการ และส่งเสริมการบริโภคสินค้าเกษตรอัตลักษณ์พื้นถิ่นในระดับประเทศ และเพื่อการส่งออกไปยังตลาดโลก 3.5 แผนย่อยเกษตรอัจฉริยะ ๑) ส่งเสริมการพัฒนาพันธุ์พืช พันธุ์สัตว์ ปัจจัยการผลิต เครื่องจักรกลและอุปกรณ์การเกษตร รวมทั้งเทคโนโลยีและนวัตกรรมการเกษตรแห่งอนาคต อาทิ เกษตรแม่นยำ เกษตรในร่ม และเกษตรแนวตั้ง เพื่อนำ มาใช้ในกระบวนการผลิต และเพิ่มประสิทธิภาพการผลิตการเกษตรทั้งเชิงปริมาณและคุณภาพ ตลอดจนเป็นมิตรกับสิ่งแวดล้อม รองรับผลกระทบจากการเปลี่ยนแปลงสภาพภูมิอากาศ และทดแทนแรงงานภาคเกษตรที่ลดลงและเข้าสู่สังคมสูงอายุ ๒) พัฒนา

หัวข้อ	รายละเอียด
	<p>ศักยภาพเกษตรกรในการเข้าถึง และใช้ประโยชน์จากเทคโนโลยีและนวัตกรรมทางการเกษตร การจัดการภาคเกษตรที่เป็นมิตรกับสิ่งแวดล้อม รวมถึงองค์ความรู้ด้านการผลิตและการตลาดต่าง ๆ ตลอดจนการ ใช้ประโยชน์จากเทคโนโลยีอวกาศและภูมิสารสนเทศ เทคโนโลยีดิจิทัล ฐานข้อมูลสารสนเทศทางการเกษตรต่างๆ เพื่อการวางแผนการเกษตร และพัฒนาเกษตรกรให้เป็นเกษตรกรอัจฉริยะที่มีขีดความสามารถในการแข่งขัน ๓) สนับสนุนและส่งเสริมการทำระบบฟาร์มอัจฉริยะ โดยการถ่ายทอดและสนับสนุนให้เข้าถึงองค์ความรู้และเทคโนโลยีแก่เกษตรกรในราคาที่สามารถเข้าถึงได้ ควบคู่กับการใช้เทคโนโลยีดิจิทัลและการใช้ประโยชน์จากข้อมูลในการวางแผนการปรับเปลี่ยนกระบวนการผลิตสินค้าที่สอดคล้องกับความต้องการของตลาด เพื่อเพิ่มผลิตภาพการผลิต เพิ่มผลผลิตทางการเกษตรในเชิงมูลค่าและปริมาณต่อพื้นที่สูงสุด และทดแทนการผลิตดั้งเดิม</p> <p>แผนพัฒนาเศรษฐกิจและสังคมแห่งชาติ ฉบับที่ 12 (พ.ศ.2560 - 2564) ยุทธศาสตร์ที่ 3 การสร้างความเข้มแข็งทางเศรษฐกิจและแข่งขันได้อย่างยั่งยืนโดยแนวทางการพัฒนาภาคเกษตร เสริมสร้างฐานการผลิตการเกษตรให้เข้มแข็งและยั่งยืน สร้างและถ่ายทอดองค์ความรู้ทางวิชาการ วิทยาศาสตร์เทคโนโลยีและนวัตกรรม และภูมิปัญญาท้องถิ่นด้านการเกษตรแบบมีส่วนร่วม ยกระดับการผลิตสินค้าเกษตรเข้าสู่ระบบมาตรฐานและสอดคล้อง กับความต้องการของตลาด เสริมสร้างขีดความสามารถการผลิตในห่วงโซ่อุตสาหกรรมเกษตร ส่งเสริมและเร่งขยายผลแนวคิดการทำเกษตรตามหลักปรัชญาของเศรษฐกิจพอเพียง พัฒนาปัจจัยสนับสนุนในการบริหารจัดการภาคเกษตรและสนับสนุนเกษตรกรรุ่นใหม่ ทิศทางการพัฒนาภาคการเกษตร ในช่วงแผนฯ 12 ภาคเกษตรไทยบรรลุวิสัยทัศน์ที่ว่า “ภาคเกษตรก้าวไกลด้วยเทคโนโลยีและนวัตกรรม ตลาดนำการผลิต ชีวิตเกษตรกรมีคุณภาพ ทรัพยากรการเกษตรมีความสมดุลและยั่งยืน” การเพิ่มผลผลิตให้เพียงพอกับความต้องการที่เพิ่มขึ้น อีกทั้งยังต้องคำนึงถึงการสร้างดุลยภาพระหว่างการเพิ่มปริมาณผลผลิตต่อพื้นที่การผลิตอย่างยั่งยืนโดยยึดหลักปรัชญาเศรษฐกิจพอเพียงการปรับเปลี่ยนให้เกษตรกรหันมาสู่วิถีเกษตรกรรมยั่งยืนผลิตพืชผลการเกษตรปลอดภัยจึงเป็นแนวทางหนึ่งที่จะทำให้เกษตรกรลดผลกระทบทางด้านเศรษฐกิจและสิ่งแวดล้อมด้วยการใช้เทคโนโลยีและนวัตกรรม พัฒนาระบบการบริหารจัดการการผลิตพืชในระบบเกษตรแม่นยำเพิ่มผลผลิตต่อพื้นที่ ลดต้นทุนใช้ทรัพยากรการผลิตอย่างมีประสิทธิภาพ เป็นมิตรต่อสิ่งแวดล้อม อีกทั้งการช่วยเหลือเกษตรกรรายย่อย เกษตรกรยากจน ตลอดจนส่งเสริมการใช้นวัตกรรม เทคโนโลยีที่เหมาะสม ในการพัฒนาการผลิต และการแปรรูป ผลิตผล ผลิตภัณฑ์ทางการเกษตร ส่งเสริมผลผลิตที่ได้รับการรับรองมาตรฐาน GAP เกษตรปลอดภัย เกษตรอินทรีย์ เพื่อเป็นการเพิ่มมูลค่าให้กับผลิตผลและแปรรูปทางการเกษตรโดยสร้างความมั่นใจในความปลอดภัยของอาหาร</p> <p>และจากกรอบแผนพัฒนาเศรษฐกิจและสังคมแห่งชาติ ฉบับที่ 13 (พ.ศ.๒๕๖๖-๒๕๗๐) ที่มุ่งเน้นประเด็นการพัฒนาไปสู่ “เศรษฐกิจสร้างคุณค่า สังคมเดินหน้าอย่างยั่งยืน” (Hi-Value and Sustainable Thailand) ในประเด็นที่เกี่ยวข้อง 1) เศรษฐกิจมูลค่าสูงที่เป็นมิตรต่อสิ่งแวดล้อม (High Value-Added Economy) โดยการปรับทิศทางของภาคการผลิตเดิมที่มีความสำคัญ แต่มีความเสี่ยงที่จะสูญเสียความสามารถในการแข่งขันในอนาคต และส่งเสริมภาคการผลิตที่ไทยมีศักยภาพสอดคล้องกับทิศทางการเปลี่ยนแปลงของโลก 1.1) ไทยเป็นประเทศชั้นนำด้านสินค้าเกษตรและเกษตรแปรรูปมูลค่าสูง ภาคเกษตรและอุตสาหกรรมการแปรรูปผลผลิตทางการเกษตรเป็นแหล่งรายได้และการจัดงานที่สำคัญอย่างไรก็ดี ภาคการเกษตรและอุตสาหกรรมแปรรูปการเกษตรของไทยเผชิญกับความท้าทายหลายประการที่อาจลดทอนความสามารถในการแข่งขัน อาทิ การแข่งขันด้านราคาที่สูงขึ้นในกลุ่มสินค้าที่มีมูลค่าเพิ่มต่ำ การเปลี่ยนแปลงสภาพภูมิอากาศ มาตรฐานด้านความปลอดภัยในระดับนานาชาติที่เข้มงวดขึ้น ต้นทุนในการจัดหาพื้นที่เพื่อการเกษตรและค่าจ้างแรงงานที่สูงขึ้น</p>

หัวข้อ	รายละเอียด																				
	<p>ในขณะเดียวกัน ความก้าวหน้าของเทคโนโลยี โดยเฉพาะเทคโนโลยีชีวภาพ เทคโนโลยีอัตโนมัติ และเทคโนโลยีดิจิทัล จะเป็นเครื่องมือสำคัญที่ภาคการเกษตรและอุตสาหกรรมแปรรูปการเกษตรสามารถนำมาใช้จัดการกับความเสี่ยงและข้อจำกัดข้างต้น และยังเป็นโอกาสในการเพิ่มมูลค่าของผลผลิต ซึ่งนำไปสู่การยกระดับรายได้ของเกษตรกรและผู้ประกอบการแปรรูป รวมทั้งการใช้ทรัพยากรธรรมชาติในการเกษตรที่มีประสิทธิภาพ</p> <p>แผนพัฒนาจังหวัดร้อยเอ็ดในระยะ ๕ ปี (พ.ศ.๒๕๖๖-๒๕๗๐) ประเด็นการพัฒนาที่ 1 ข้อ ๑) พัฒนาและส่งเสริมการเกษตรในพืชและสัตว์เศรษฐกิจ สู่ระบบเกษตรอัจฉริยะ และสร้างผลผลิตมูลค่าสูง</p> <p>ทรัพยากรสัตว์น้ำ เป็นทรัพยากรธรรมชาติที่สำคัญสำหรับการบริโภคของประชาชน ปัจจุบัน ประชากรมีปริมาณเพิ่มมากขึ้น ก่อให้เกิดความต้องการอาหารเพื่อการดำรงชีพมีปริมาณเพิ่มมากขึ้น โดยเฉพาะอย่างยิ่งอาหารทางด้านโปรตีนจากสัตว์น้ำ มีราคาถูก มีคุณประโยชน์ต่อร่างกายของมนุษย์และย่อยง่าย ไขมันต่ำ จึงทำให้เกิดการลักลอบทำการประมงที่ผิดกฎหมาย ส่งผลให้พันธุ์สัตว์น้ำลดลงอย่างรวดเร็ว ถึงแม้ทางราชการจะมีมาตรการในการออกกฎหมายตามพระราชกำหนดการประมง พ.ศ. 2558 เพื่อจะควบคุมป้องปรามมิให้ทำการประมงมากเกินไปกว่าธรรมชาติจะสร้างขึ้นมาทดแทนได้ก็ตาม แต่ก็ไม่สามารถที่จะชะลอการทำลายล้างพันธุ์สัตว์น้ำลงได้ หากไม่มีการบริหารจัดการทรัพยากรสัตว์น้ำแบบมีส่วนร่วม โดยใช้ชุมชนเป็นศูนย์กลางร่วม เพื่อสร้างจิตสำนึกและมีความรู้สึกรหวงแหนทรัพยากรสัตว์น้ำของชุมชนร่วมกัน</p> <p>สภาพปัญหา/ความต้องการ : การดำเนินการบริหารจัดการทรัพยากรสัตว์น้ำ โดยภาครัฐที่ผ่านมา โดยเฉพาะกรมประมง กระทรวงเกษตรและสหกรณ์ เพียงหน่วยงานเดียว ย่อมไม่สามารถที่จะดำเนินการให้มีปริมาณสัตว์น้ำเพิ่มขึ้น เพื่อให้เพียงพอต่อความต้องการของประชาชนได้ หากไม่มีความร่วมมือจากประชาชนในชุมชน การบริหารทรัพยากรประมงแบบมีส่วนร่วม จึงเป็นสิ่งสำคัญยิ่ง ที่จะทำให้ทรัพยากรสัตว์น้ำที่มีอยู่อย่างจำกัด จะสามารถมีปริมาณเพิ่มขึ้นได้อย่างเพียงพอต่อความต้องการของประชาชน</p>																				
5. วัตถุประสงค์ของโครงการ	<ol style="list-style-type: none"> 1. เพื่อปรับโครงสร้างการผลิต ในพืชและสัตว์เศรษฐกิจสู่ระบบเกษตรอัจฉริยะ และสร้างผลผลิตมูลค่าสูง 2. เพื่อเพิ่มศักยภาพอุตสาหกรรมภาคครัวเรือน กลุ่มเกษตรกร สถาบันเกษตรกร ที่เกี่ยวเนื่องให้มีความเข้มแข็งมีศักยภาพสามารถแข่งขันได้ 3. เพื่อลดการทำเกษตรในพื้นที่ที่ไม่เหมาะสม และปรับสู่การทำเกษตรทางเลือกที่มีมูลค่าสูงและเหมาะสม 4. เพื่อเพิ่มรายได้ GPP ภาคเกษตรต่อสัดส่วน GPP จังหวัดให้สูงขึ้น 																				
6. ตัวชี้วัดและค่าเป้าหมาย	<ol style="list-style-type: none"> 1. สัดส่วน GPP ภาคเกษตร ต่อ GPP จังหวัด เพิ่มขึ้น ร้อยละ 3 2. อัตราการขยายตัวของมูลค่าสินค้าเกษตรเป้าหมายเพิ่มขึ้น ร้อยละ 5 3. จำนวนเกษตรกรที่ทำการเกษตรแบบ Smart Farm เพิ่มขึ้น 																				
7. พื้นที่เป้าหมาย	พื้นที่จังหวัดร้อยเอ็ด																				
8. กิจกรรมหลัก	<ol style="list-style-type: none"> 1. ปลูกพืชสมุนไพรภายใต้โรงเรือนอัจฉริยะเพื่อส่งเสริมเศรษฐกิจท้องถิ่นและชุมชน 2. โครงการส่งเสริมและพัฒนาศักยภาพการตลาดสินค้าการเกษตรจังหวัดร้อยเอ็ด 3. โครงการส่งเสริมเลี้ยงและพัฒนาผลิตภัณฑ์เพิ่มมูลค่าสัตว์น้ำของจังหวัดร้อยเอ็ด 4. โครงการมหรรมสินค้าเกษตรมูลค่าสูงจังหวัดร้อยเอ็ด 																				
8.1 กิจกรรมหลักที่ 1 งบประมาณ	<p>ปลูกพืชสมุนไพรภายใต้โรงเรือนอัจฉริยะเพื่อส่งเสริมเศรษฐกิจท้องถิ่นและชุมชน</p> <table border="1" data-bbox="687 1870 1503 2058"> <tbody> <tr> <td>งบประมาณปี พ.ศ. 2566</td> <td>จำนวน</td> <td>6,127,000</td> <td>บาท</td> </tr> <tr> <td>งบประมาณปี พ.ศ. 2567</td> <td>จำนวน</td> <td>6,127,000</td> <td>บาท</td> </tr> <tr> <td>งบประมาณปี พ.ศ. 2568</td> <td>จำนวน</td> <td>6,127,000</td> <td>บาท</td> </tr> <tr> <td>งบประมาณปี พ.ศ. 2569</td> <td>จำนวน</td> <td>6,127,000</td> <td>บาท</td> </tr> <tr> <td>งบประมาณปี พ.ศ. 2570</td> <td>จำนวน</td> <td>6,127,000</td> <td>บาท</td> </tr> </tbody> </table>	งบประมาณปี พ.ศ. 2566	จำนวน	6,127,000	บาท	งบประมาณปี พ.ศ. 2567	จำนวน	6,127,000	บาท	งบประมาณปี พ.ศ. 2568	จำนวน	6,127,000	บาท	งบประมาณปี พ.ศ. 2569	จำนวน	6,127,000	บาท	งบประมาณปี พ.ศ. 2570	จำนวน	6,127,000	บาท
งบประมาณปี พ.ศ. 2566	จำนวน	6,127,000	บาท																		
งบประมาณปี พ.ศ. 2567	จำนวน	6,127,000	บาท																		
งบประมาณปี พ.ศ. 2568	จำนวน	6,127,000	บาท																		
งบประมาณปี พ.ศ. 2569	จำนวน	6,127,000	บาท																		
งบประมาณปี พ.ศ. 2570	จำนวน	6,127,000	บาท																		

หัวข้อ	รายละเอียด
ผู้รับผิดชอบ หน่วยงานที่เกี่ยวข้อง	สำนักงานเกษตรจังหวัดร้อยเอ็ด/สำนักงานสาธารณสุขจังหวัดร้อยเอ็ด
8.2 กิจกรรมหลักที่ 2 งบประมาณ ผู้รับผิดชอบ หน่วยงานที่เกี่ยวข้อง	โครงการส่งเสริมและพัฒนาศักยภาพการตลาดสินค้าการเกษตรจังหวัดร้อยเอ็ด งบประมาณปี พ.ศ. 2566 จำนวน - บาท งบประมาณปี พ.ศ. 2567 จำนวน 595,000 บาท งบประมาณปี พ.ศ. 2568 จำนวน - บาท งบประมาณปี พ.ศ. 2569 จำนวน - บาท งบประมาณปี พ.ศ. 2570 จำนวน - บาท สำนักงานพาณิชย์จังหวัดร้อยเอ็ด
8.3 กิจกรรมหลักที่ 3 งบประมาณ ผู้รับผิดชอบ หน่วยงานที่เกี่ยวข้อง	โครงการส่งเสริมเลี้ยงและพัฒนาผลิตภัณฑ์เพิ่มมูลค่าสัตว์น้ำของจังหวัดร้อยเอ็ด งบประมาณปี พ.ศ. 2566 จำนวน - บาท งบประมาณปี พ.ศ. 2567 จำนวน 949,360 บาท งบประมาณปี พ.ศ. 2568 จำนวน 949,360 บาท งบประมาณปี พ.ศ. 2569 จำนวน 949,360 บาท งบประมาณปี พ.ศ. 2570 จำนวน 949,360 บาท สำนักงานประมงจังหวัดร้อยเอ็ด
9. หน่วยงานดำเนินการ	สำนักงานพาณิชย์จังหวัดร้อยเอ็ด สำนักงานสาธารณสุขจังหวัดร้อยเอ็ด สำนักงานเกษตรจังหวัดร้อยเอ็ด สำนักงานประมงจังหวัดร้อยเอ็ด
10. ระยะเวลาในการดำเนินโครงการ	ปีงบประมาณ พ.ศ. 2566 -2570
11. งบประมาณ	35,027,440 บาท งบประมาณปี พ.ศ. 2566 จำนวน 6,127,000 บาท งบประมาณปี พ.ศ. 2567 จำนวน 7,671,360 บาท งบประมาณปี พ.ศ. 2568 จำนวน 7,076,360 บาท งบประมาณปี พ.ศ. 2569 จำนวน 7,076,360 บาท งบประมาณปี พ.ศ. 2570 จำนวน 7,076,360 บาท
12. ผลผลิต (Output)	1. สัดส่วน GPP ภาคเกษตร ต่อ GPP จังหวัด เพิ่มขึ้น 2. อัตราการขยายตัวของมูลค่าสินค้าเกษตรเป้าหมายเพิ่มขึ้น 3. จำนวนเกษตรกรที่ทำการเกษตรแบบ Smart Farm เพิ่มขึ้น
13. ผลลัพธ์จากการดำเนินโครงการ (Outcome)	1. สัดส่วน GPP ภาคเกษตร ต่อ GPP จังหวัด เพิ่มขึ้น ร้อยละ 3 2. อัตราการขยายตัวของมูลค่าสินค้าเกษตรเป้าหมายเพิ่มขึ้น ร้อยละ 5 3. จำนวนเกษตรกรที่ทำการเกษตรแบบ Smart Farm เพิ่มขึ้น 200 แปลง/ฟาร์ม

การจัดทำแบบสรุปโครงการแบบย่อ (Project Brief) ของทุกโครงการสำคัญภายใต้งบประมาณของจังหวัด
แบบสรุปโครงการแบบย่อ (Project Brief)

ประเด็นการพัฒนาจังหวัด : ประเด็นการพัฒนาที่ 1 พัฒนาและส่งเสริมการเกษตรแบบอัจฉริยะ และอุตสาหกรรมแปรรูปผลผลิตทางการเกษตรสู่เกษตรมูลค่าสูง

แผนงาน : พัฒนาและส่งเสริมการเกษตรในพืชและสัตว์เศรษฐกิจ สู่ระบบเกษตรอัจฉริยะ และสร้างผลผลิตมูลค่าสูง

หัวข้อ	รายละเอียด
1. ชื่อโครงการสำคัญ	โครงการปรับเปลี่ยนพื้นที่ไม่เหมาะสม เป็นเกษตรกรรมยั่งยืน หรือสินค้าเกษตรทางเลือกใหม่
2. ชื่อแผนงาน	พัฒนาและส่งเสริมการเกษตรในพืชและสัตว์เศรษฐกิจ สู่ระบบเกษตรอัจฉริยะ และสร้างผลผลิตมูลค่าสูง
3. แนวทางการพัฒนา	<ol style="list-style-type: none"> ส่งเสริมการปรับเปลี่ยนการผลิตสินค้าเกษตรสู่เกษตรมูลค่าสูง และลดพื้นที่การทำเกษตรที่ไม่เหมาะสม ปรับสู่สินค้าชนิดใหม่ที่มีมูลค่าสูง เหมาะสมกับพื้นที่ และทิศทางของตลาด พัฒนาเกษตรกร กลุ่มเกษตรกร สถาบันเกษตรกรที่เกี่ยวข้อง เพื่อยกระดับสู่การทำเกษตรสมัยใหม่ (Smart Farm) และต่อยอด สู่เกษตรชีวภาพตามแนวคิด BCG Model พัฒนาระบบนิเวศน์ปัจจัยการผลิต ทั้งโครงสร้างพื้นฐานด้านแหล่งน้ำเพื่อการเกษตร ระบบฐานข้อมูลภาคเกษตรและน้ำ (Big data) ของจังหวัด เพื่อสนับสนุนการทำเกษตรแบบแม่นยำ พัฒนาและส่งเสริมห่วงโซ่อุปทานให้ให้เป็นเขตเศรษฐกิจพิเศษข้าวหอมมะลิมูลค่าสูงและอุตสาหกรรมแปรรูปเกษตรและอาหารของภูมิภาค
4. หลักการและเหตุผล	<p>ตามแผนแม่บทภายใต้ยุทธศาสตร์ชาติ (3) ประเด็น การเกษตร (พ.ศ. 2561 – 2580) การพัฒนาการเกษตร ให้ความสำคัญกับการยกระดับความสามารถในการแข่งขันของภาคเกษตร ทั้งพืช ปศุสัตว์ และประมง เพื่อนำมาซึ่งโอกาสในการสร้างรายได้และพัฒนาคุณภาพชีวิตให้กับเกษตรกรในระยะ 20 ปี ที่เน้นการปรับเปลี่ยนโครงสร้างการผลิตในภาคเกษตรไปสู่สินค้าเกษตรและผลิตภัณฑ์ที่มีมูลค่าสูง โดยอาศัยการยกระดับการผลิตให้เข้าสู่คุณภาพมาตรฐานความปลอดภัย การใช้ประโยชน์จากอัตลักษณ์ในแต่ละพื้นที่ และความหลากหลายทางชีวภาพในการแปรรูปสร้างมูลค่า ตลอดจนการใช้เทคโนโลยีและนวัตกรรมในการแปรรูปผลิตภัณฑ์ที่มีคุณภาพสูง หรือการใช้ในการจัดการฟาร์ม โดยมีแผนย่อยดังนี้ 3.1 แผนย่อยเกษตรอัตลักษณ์พื้นถิ่น ๑) ส่งเสริมและพัฒนาผลิตภัณฑ์เกษตร อัตลักษณ์พื้นถิ่น ด้วยการประยุกต์ใช้ภูมิปัญญา นวัตกรรมและเทคโนโลยีการพัฒนากระบวนการผลิตและบรรจุภัณฑ์ เพื่อให้มีสินค้าอัตลักษณ์พื้นถิ่น ออกสู่ตลาดสม่ำเสมอถึงสินค้าเกษตรนอกฤดูกาล ตลอดจนส่งเสริมการพัฒนาคุณภาพมาตรฐานที่ตอบสนองต่อความต้องการของผู้บริโภคที่หลากหลาย ๒) ส่งเสริมการพัฒนาและยกระดับความสามารถของเกษตรกรและชุมชนในการพัฒนาสินค้าเกษตรอัตลักษณ์พื้นถิ่น เพื่อสร้างรายได้ให้กับเกษตรกร และผู้ประกอบการวิสาหกิจชุมชนท้องถิ่นอย่างยั่งยืน ๓) สร้างอัตลักษณ์หรือนำเสนอเรื่องราวเกี่ยวกับแหล่งกำเนิดให้กับสินค้า รวมทั้งการสร้างความแตกต่างและ โดดเด่นของสินค้าในแต่ละท้องถิ่น และสร้างตราสินค้าของเกษตรอัตลักษณ์พื้นถิ่น ตลอดจนใช้ประโยชน์จากเอกลักษณ์แต่ละพื้นที่ในการเชื่อมโยงไปสู่ภาคการผลิตอื่น เช่น การท่องเที่ยวและบริการ และส่งเสริมการบริโภคสินค้าเกษตรอัตลักษณ์พื้นถิ่นในระดับประเทศ และเพื่อการส่งออกไปยังตลาดโลก 3.5 แผนย่อยเกษตรอัจฉริยะ ๑) ส่งเสริมการพัฒนาพันธุ์พืช พันธุ์สัตว์ ปัจจัยการผลิต เครื่องจักรกลและอุปกรณ์การเกษตร รวมทั้งเทคโนโลยีและ</p>

หัวข้อ	รายละเอียด
	<p>นวัตกรรมการเกษตรแห่งอนาคต อาทิ เกษตรแม่นยำเกษตรในร่ม และเกษตรแนวตั้ง เพื่อนำ มาใช้ในกระบวนการผลิต และเพิ่มประสิทธิภาพการผลิตการเกษตรทั้งเชิงปริมาณและคุณภาพ ตลอดจนเป็นมิตรกับสิ่งแวดล้อม รองรับผลกระทบจากการเปลี่ยนแปลงสภาพภูมิอากาศ และทดแทนแรงงานภาคเกษตรที่ลดลงและเข้าสู่สังคมสูงอายุ ๒) พัฒนาศักยภาพเกษตรกรในการเข้าถึงและใช้ประโยชน์จากเทคโนโลยีและนวัตกรรมทางการเกษตร การจัดการภาคเกษตรที่เป็นมิตรกับสิ่งแวดล้อม รวมถึงองค์ความรู้ด้านการผลิตและการตลาดต่าง ๆ ตลอดจนการใช้ประโยชน์จากเทคโนโลยี อวกาศและภูมิสารสนเทศ เทคโนโลยีดิจิทัล ฐานข้อมูลสารสนเทศทางการเกษตรต่างๆ เพื่อการวางแผนการเกษตร และพัฒนาเกษตรกรให้เป็นเกษตรกรอัจฉริยะที่มีขีดความสามารถในการแข่งขัน ๓) สนับสนุนและส่งเสริมการทำระบบฟาร์มอัจฉริยะ โดยการถ่ายทอดและสนับสนุนให้เข้าถึงองค์ความรู้และเทคโนโลยีแก่เกษตรกรในราคาที่สามารถเข้าถึงได้ควบคู่กับการใช้เทคโนโลยีดิจิทัลและการใช้ประโยชน์จากข้อมูลในการวางแผนการปรับเปลี่ยนกระบวนการผลิตสินค้าที่สอดคล้องกับความต้องการของตลาด เพื่อเพิ่มผลผลิตทางการผลิต เพิ่มผลผลิตทางการเกษตรในเชิงมูลค่าและปริมาณต่อพื้นที่สูงสุด และทดแทนการผลิตดั้งเดิม</p> <p>แผนพัฒนาเศรษฐกิจและสังคมแห่งชาติ ฉบับที่ 12 (2560 - 2564) ยุทธศาสตร์ที่ 3 การสร้างความเข้มแข็งทางเศรษฐกิจและแข่งขันได้อย่างยั่งยืนโดยแนวทางการพัฒนาภาคเกษตร เสริมสร้างฐานการผลิตการเกษตรให้เข้มแข็งและยั่งยืน สร้างและถ่ายทอดองค์ความรู้ทางวิชาการ วิทยาศาสตร์เทคโนโลยีและนวัตกรรม และภูมิปัญญาท้องถิ่นด้านการเกษตรแบบมีส่วนร่วม ยกระดับการผลิตสินค้าเกษตรเข้าสู่ระบบมาตรฐานและสอดคล้อง กับความต้องการของตลาด เสริมสร้างขีดความสามารถการผลิตในห่วงโซ่อุตสาหกรรมเกษตร ส่งเสริมและเร่งขยายผลแนวคิดการทำเกษตรตามหลักปรัชญาของเศรษฐกิจพอเพียง พัฒนาปัจจัยสนับสนุนในการบริหารจัดการภาคเกษตรและสนับสนุนเกษตรกรรุ่นใหม่ ทิศทางการพัฒนาภาคการเกษตร ในช่วงแผนฯ 12 ภาคเกษตรไทยบรรลุวิสัยทัศน์ที่ว่า “ภาคเกษตรก้าวไกลด้วยเทคโนโลยีและนวัตกรรม ตลาดนำการผลิต ชีวิตเกษตรกรมีคุณภาพ ทรัพยากรการเกษตรมีความสมดุลและยั่งยืน” การเพิ่มผลผลิตให้เพียงพอกับความต้องการที่เพิ่มขึ้น อีกทั้งยังต้องคำนึงถึงการสร้างดุลยภาพระหว่างการผลิตเพิ่มปริมาณผลผลิตต่อพื้นที่การผลิตอย่างยั่งยืนโดยยึดหลักปรัชญาเศรษฐกิจพอเพียง การปรับเปลี่ยนให้เกษตรกรหันมาสู่วิถีเกษตรกรรมยั่งยืนผลิตพืชผลการเกษตรปลอดภัยจึงเป็นแนวทางหนึ่งที่จะทำให้เกษตรกรลดผลกระทบทางด้านเศรษฐกิจและสิ่งแวดล้อมด้วยการใช้เทคโนโลยีและนวัตกรรม พัฒนาระบบการบริหารจัดการการผลิตพืชในระบบเกษตรแม่นยำเพิ่มผลผลิตต่อพื้นที่ ลดต้นทุนใช้ทรัพยากรการผลิตอย่างมีประสิทธิภาพ เป็นมิตรต่อสิ่งแวดล้อม อีกทั้งการช่วยเหลือเกษตรกรรายย่อย เกษตรกรยากจน ตลอดจนส่งเสริมการใช้นวัตกรรม เทคโนโลยีที่เหมาะสม ในการพัฒนาการผลิต และการแปรรูป ผลผลิต ผลิตภัณฑ์ทางการเกษตร ส่งเสริมผลผลิตที่ได้รับการรับรองมาตรฐาน GAP เกษตรปลอดภัย เกษตรอินทรีย์ เพื่อเป็นการเพิ่มมูลค่าให้กับผลผลิตและแปรรูปทางการเกษตรโดยสร้างความมั่นใจในความปลอดภัยของอาหาร</p> <p>และจากกรอบแผนพัฒนาเศรษฐกิจและสังคมแห่งชาติ ฉบับที่ 13 (พ.ศ.๒๕๖๖-๒๕๗๐) ที่มุ่งเน้นประเด็นการพัฒนาไปสู่ “เศรษฐกิจสร้างคุณค่า สังคมเดินหน้าอย่างยั่งยืน” (Hi-Value and Sustainable Thailand) ในประเด็นที่เกี่ยวข้อง 1) เศรษฐกิจมูลค่าสูงที่เป็นมิตรต่อสิ่งแวดล้อม (High Value-Added Economy) โดยการปรับทิศทางของภาคการผลิตเดิมที่มีความสำคัญ แต่มีความเสี่ยงที่จะสูญเสียความสามารถในการแข่งขันในอนาคต และส่งเสริมภาคการผลิตที่ไทยมีศักยภาพสอดคล้องกับทิศทางการเปลี่ยนแปลงของโลก 1.1) ไทยเป็นประเทศชั้นนำด้านสินค้าเกษตรและเกษตรแปรรูปมูลค่าสูง ภาคเกษตรและอุตสาหกรรมแปรรูปผลผลิตทางการเกษตรเป็นแหล่งรายได้และการจัดงานที่สำคัญอย่างไรก็ดี ภาคการเกษตรและอุตสาหกรรมแปรรูปการเกษตร</p>

หัวข้อ	รายละเอียด																				
	<p>ของไทยเผชิญกับความท้าทายหลายประการที่อาจลดทอนความสามารถในการแข่งขัน อาทิ การแข่งขัน ด้านราคาที่สูงขึ้นในกลุ่มสินค้าที่มีมูลค่าเพิ่มต่ำ การเปลี่ยนแปลงสภาพภูมิอากาศ มาตรฐานด้านความปลอดภัยในระดับนานาชาติที่เข้มงวดขึ้น ต้นทุนในการจัดหาหน้าเพื่อการเกษตรและค่าจ้างแรงงานที่สูงขึ้น ในขณะที่เดียวกัน ความก้าวหน้าของเทคโนโลยี โดยเฉพาะเทคโนโลยีชีวภาพ เทคโนโลยีอัตโนมัติ และเทคโนโลยีดิจิทัล จะเป็นเครื่องมือสำคัญที่ภาคการเกษตรและอุตสาหกรรมแปรรูปการเกษตรสามารถนำมาใช้จัดการกับความเสี่ยงและข้อจำกัดข้างต้น และยังเป็นโอกาสในการเพิ่มมูลค่าของผลผลิต ซึ่งนำไปสู่การยกระดับรายได้ของเกษตรกรและผู้ประกอบการแปรรูป รวมทั้งการใช้ทรัพยากรธรรมชาติในการเกษตรที่มีประสิทธิภาพ</p> <p>แผนพัฒนาจังหวัดร้อยเอ็ดในระยะ ๕ ปี (พ.ศ.๒๕๖๖-๒๕๗๐) ประเด็นการพัฒนาที่ 1 ข้อ ๑) พัฒนาและส่งเสริมการเกษตรในพืชและสัตว์เศรษฐกิจสู่ระบบเกษตรอัจฉริยะ และสร้างผลผลิตมูลค่าสูง</p> <p>สภาพปัญหา / ความต้องการ : ดินมีความอุดมสมบูรณ์ต่ำความต้องการปรับปรุงสภาพดินให้เหมาะสมต่อการปลูกพืช</p> <p>ความเร่งด่วน : (ระบุระดับความจำเป็นเร่งด่วน) : ประกอบกับสถานการณ์ปัจจุบันของประเทศ การปลูกพืชเชิงเดี่ยวมีความเสี่ยงทั้งทางด้านราคา และ ภัยธรรมชาติ ดังนั้นการส่งเสริมเกษตรกรรมทางเลือก เป็นแนวทางหนึ่งในการพัฒนาเกษตรกรให้พึ่งพาตนเองได้ในสถานการณ์ปัจจุบัน โดยนาระบบการ ทำการเกษตรที่ให้ความสำคัญกับความสมดุลของมิติเศรษฐกิจ สังคม และระบบนิเวศ โดยจะช่วยฟื้นฟูและอนุรักษ์ทรัพยากรและสิ่งแวดล้อมในไร่นา ลดการพึ่งพาปัจจัยการผลิตจากภายนอกให้มากที่สุด และมีความเป็นไปได้ในทางปฏิบัติและมีผลตอบแทนที่จะทำให้เกษตรกรสามารถดำรงชีวิตและประกอบอาชีพการเกษตรได้อย่างยั่งยืนต่อไป</p>																				
5. วัตถุประสงค์ของโครงการ	<ol style="list-style-type: none"> 1. เพื่อลดการทำเกษตรในพื้นที่ไม่เหมาะสม และปรับสู่การทำเกษตรทางเลือกที่มีมูลค่าสูงและเหมาะสม 2. เพื่อเพิ่มรายได้ GPP ภาคเกษตรต่อสัดส่วน GPP จังหวัดให้สูงขึ้น 																				
6. ตัวชี้วัดและค่าเป้าหมาย	<ol style="list-style-type: none"> 1. สัดส่วน GPP ภาคเกษตร ต่อ GPP จังหวัด เพิ่มขึ้น ร้อยละ 3 2. อัตราการขยายตัวของมูลค่าสินค้าเกษตรเป้าหมายเพิ่มขึ้น ร้อยละ 5 3. พื้นที่ทำการเกษตรที่ไม่เหมาะสมลดลง 4. การทำการเกษตรกรรมยั่งยืน และการสร้างสินค้าทางเลือกใหม่ค่าทางเลือกใหม่ เพิ่มขึ้น 																				
7. พื้นที่เป้าหมาย	พื้นที่จังหวัดร้อยเอ็ด																				
8. กิจกรรมหลัก	<ol style="list-style-type: none"> 1. เพิ่มขีดความสามารถภาคปศุสัตว์ให้ได้รับผลตอบแทนเป็นปศุสัตว์มูลค่าสูง (Smart Livestock) กิจกรรมส่งเสริมการปลูกพืชอาหารสัตว์เพื่อการจำหน่าย 2. ปรับเปลี่ยนการผลิตพืชในพื้นที่ไม่เหมาะสมไปเป็นพืชที่เหมาะสมกับพื้นที่ตามแผนที่เกษตรเพื่อการบริหารจัดการเชิงรุก (Agri-map) 3. บริหารจัดการโรคไหม้ข้าวแบบครอบคลุมพื้นที่ 4. โครงการศึกษาการกระจายพันธุ์ นิเวศวิทยา และการผลิตไบโอชาร์จากต้นเสี้ยว (Phyllanthus taxodiifolius Beille) เพื่อการปรับปรุงดิน จ.ร้อยเอ็ด 																				
8.1 กิจกรรมหลักที่ 1 งบประมาณ	<p>เพิ่มขีดความสามารถภาคปศุสัตว์ให้ได้รับผลตอบแทนเป็นปศุสัตว์มูลค่าสูง (Smart Livestock) กิจกรรมส่งเสริมการปลูกพืชอาหารสัตว์เพื่อการจำหน่าย</p> <table border="1" data-bbox="707 1787 1505 1982"> <tbody> <tr> <td>งบประมาณปี พ.ศ. 2566</td> <td>จำนวน</td> <td>8,313,800</td> <td>บาท</td> </tr> <tr> <td>งบประมาณปี พ.ศ. 2567</td> <td>จำนวน</td> <td>7,574,600</td> <td>บาท</td> </tr> <tr> <td>งบประมาณปี พ.ศ. 2568</td> <td>จำนวน</td> <td>7,574,600</td> <td>บาท</td> </tr> <tr> <td>งบประมาณปี พ.ศ. 2569</td> <td>จำนวน</td> <td>7,574,600</td> <td>บาท</td> </tr> <tr> <td>งบประมาณปี พ.ศ. 2570</td> <td>จำนวน</td> <td>1,574,600</td> <td>- บาท</td> </tr> </tbody> </table> <p>ผู้รับผิดชอบ</p> <p>สำนักงานปศุสัตว์จังหวัดร้อยเอ็ด</p>	งบประมาณปี พ.ศ. 2566	จำนวน	8,313,800	บาท	งบประมาณปี พ.ศ. 2567	จำนวน	7,574,600	บาท	งบประมาณปี พ.ศ. 2568	จำนวน	7,574,600	บาท	งบประมาณปี พ.ศ. 2569	จำนวน	7,574,600	บาท	งบประมาณปี พ.ศ. 2570	จำนวน	1,574,600	- บาท
งบประมาณปี พ.ศ. 2566	จำนวน	8,313,800	บาท																		
งบประมาณปี พ.ศ. 2567	จำนวน	7,574,600	บาท																		
งบประมาณปี พ.ศ. 2568	จำนวน	7,574,600	บาท																		
งบประมาณปี พ.ศ. 2569	จำนวน	7,574,600	บาท																		
งบประมาณปี พ.ศ. 2570	จำนวน	1,574,600	- บาท																		

หัวข้อ	รายละเอียด
หน่วยงานที่เกี่ยวข้อง	
8.2 กิจกรรมหลักที่ 2 งบประมาณ ผู้รับผิดชอบ หน่วยงานที่เกี่ยวข้อง	ปรับเปลี่ยนการผลิตพืชในพื้นที่ที่ไม่เหมาะสมไปเป็นพืชที่เหมาะสมกับพื้นที่ตามแผนที่ เกษตรเพื่อการบริหารจัดการเชิงรุก (Agri-map) งบประมาณปี พ.ศ. 2566 จำนวน 5,271,500 บาท งบประมาณปี พ.ศ. 2567 จำนวน 3,671,500 บาท งบประมาณปี พ.ศ. 2568 จำนวน - บาท งบประมาณปี พ.ศ. 2569 จำนวน - บาท งบประมาณปี พ.ศ. 2570 จำนวน - บาท สำนักงานเกษตรจังหวัดร้อยเอ็ด
8.3 กิจกรรมหลักที่ 3 งบประมาณ ผู้รับผิดชอบ หน่วยงานที่เกี่ยวข้อง	บริหารจัดการโรคไหม้ข้าวแบบครอบคลุมพื้นที่ งบประมาณปี พ.ศ. 2566 จำนวน 6,800,000 บาท งบประมาณปี พ.ศ. 2567 จำนวน 6,800,000 บาท งบประมาณปี พ.ศ. 2568 จำนวน - บาท งบประมาณปี พ.ศ. 2569 จำนวน - บาท งบประมาณปี พ.ศ. 2570 จำนวน - บาท สำนักงานเกษตรจังหวัดร้อยเอ็ด
8.4 กิจกรรมหลักที่ 4 งบประมาณ ผู้รับผิดชอบ หน่วยงานที่เกี่ยวข้อง	โครงการศึกษาการกระจายพันธุ์ นิเวศวิทยา และการผลิตไบโอชาร์จากต้นเสี้ยว (Phyllanthus taxodiifolius Beille) เพื่อการปรับปรุงดิน จ.ร้อยเอ็ด งบประมาณปี พ.ศ. 2566 จำนวน - บาท งบประมาณปี พ.ศ. 2567 จำนวน 350,000 บาท งบประมาณปี พ.ศ. 2568 จำนวน - บาท งบประมาณปี พ.ศ. 2569 จำนวน - บาท งบประมาณปี พ.ศ. 2570 จำนวน - บาท มทร. อีสาน วิทยาเขตร้อยเอ็ด ณ ทุ่งกุลาร้องไห้
9. หน่วยงานดำเนินการ	สำนักงานเกษตรจังหวัดร้อยเอ็ด สำนักงานเกษตรและสหกรณ์จังหวัดร้อยเอ็ด สถานี พัฒนาที่ดินร้อยเอ็ด มหาวิทยาลัยราชภัฏร้อยเอ็ด ศูนย์วิจัยและพัฒนาการเพาะเลี้ยงสัตว์น้ำจืดร้อยเอ็ด อำเภอปทุมรัตน์ อำเภอเมืองสรวง
10. ระยะเวลาในการดำเนินโครงการ	ปีงบประมาณ พ.ศ. 2566 -2570
11. งบประมาณ	22,893,000 งบประมาณปี พ.ศ. 2566 จำนวน 12,071,500 บาท งบประมาณปี พ.ศ. 2567 จำนวน 10,821,500 บาท งบประมาณปี พ.ศ. 2568 จำนวน - บาท งบประมาณปี พ.ศ. 2569 จำนวน - บาท งบประมาณปี พ.ศ. 2570 จำนวน - บาท
12. ผลผลิต (Output)	1. สัดส่วน GPP ภาคเกษตร ต่อ GPP จังหวัด เพิ่มขึ้น 2. อัตราการขยายตัวของมูลค่าสินค้าเกษตรเป้าหมายเพิ่มขึ้น 3. จำนวนเกษตรกรที่ทำการเกษตรแบบ Smart Farm เพิ่มขึ้น 4. เกษตรกร กลุ่มเกษตรกร สถาบันเกษตรกร ได้รับการพัฒนาเป็นเกษตรกรอัจฉริยะ (Smart Farmer) เพิ่มขึ้น
13. ผลลัพธ์จากการดำเนินโครงการ (Outcome)	1. สัดส่วน GPP ภาคเกษตร ต่อ GPP จังหวัด เพิ่มขึ้น ร้อยละ 3 2. อัตราการขยายตัวของมูลค่าสินค้าเกษตรเป้าหมายเพิ่มขึ้น ร้อยละ 5

หัวข้อ	รายละเอียด
	<p>3. จำนวนเกษตรกรที่ทำการเกษตรแบบ Smart Farm เพิ่มขึ้นไม่น้อยกว่า 200 แปลง หรือฟาร์ม</p> <p>4. เกษตรกร กลุ่มเกษตรกร สถาบันเกษตรกร ได้รับการพัฒนาเป็นเกษตรกรอัจฉริยะ (Smart Farmer) เพิ่มขึ้นไม่น้อยกว่า 2,000 ราย</p>

**การจัดทำแบบสรุปโครงการแบบย่อ (Project Brief) ของทุกโครงการสำคัญภายใต้งบประมาณของจังหวัด
แบบสรุปโครงการแบบย่อ (Project Brief)**

**ประเด็นการพัฒนาจังหวัด : ประเด็นการพัฒนาที่ 1 พัฒนาและส่งเสริมการเกษตรแบบอัจฉริยะ และอุตสาหกรรม
แปรรูปผลผลิตทางการเกษตรสู่เกษตรมูลค่าสูง**

แผนงาน : พัฒนาและส่งเสริมการเกษตรในพืชและสัตว์เศรษฐกิจ สู่ระบบเกษตรอัจฉริยะ และสร้างผลผลิตมูลค่าสูง

หัวข้อ	รายละเอียด
1. ชื่อโครงการสำคัญ	พัฒนาเกษตรกร กลุ่มเกษตรกร สถาบันเกษตรกรที่เกี่ยวข้องเพื่อยกระดับสู่การทำเกษตรสมัยใหม่ (Smart Farm) เพื่อต่อยอดสู่เกษตรชีวภาพ
2. ชื่อแผนงาน	พัฒนาและส่งเสริมการเกษตรในพืชและสัตว์เศรษฐกิจ สู่ระบบเกษตรอัจฉริยะ และสร้างผลผลิตมูลค่าสูง
3. แนวทางการพัฒนา	1. ส่งเสริมการปรับเปลี่ยนการผลิตสินค้าเกษตรสู่เกษตรมูลค่าสูง และลดพื้นที่การทำเกษตรที่ไม่เหมาะสมปรับสู่สินค้าชนิดใหม่ที่มีมูลค่าสูง เหมาะสมกับพื้นที่ และทิศทางของตลาด 2. พัฒนาเกษตรกร กลุ่มเกษตรกร สถาบันเกษตรกรที่เกี่ยวข้อง เพื่อยกระดับสู่การทำเกษตรสมัยใหม่ (Smart Farm) และต่อยอด สู่เกษตรชีวภาพตามแนวคิด BCG Model
4. หลักการและเหตุผล	ตามแผนแม่บทภายใต้ยุทธศาสตร์ชาติ (3) ประเด็น การเกษตร (พ.ศ. 2561 – 2580) การพัฒนาการเกษตร ให้ความสำคัญกับการยกระดับความสามารถในการแข่งขันของภาคเกษตร ทั้งพืช ปศุสัตว์ และประมง เพื่อนำมาซึ่งโอกาสในการสร้างรายได้และพัฒนาคุณภาพชีวิตให้กับเกษตรกรในระยะ 20 ปี ที่เน้นการปรับเปลี่ยนโครงสร้างการผลิตในภาคเกษตรไปสู่สินค้าเกษตรและผลิตภัณฑ์ที่มีมูลค่าสูง โดยอาศัยการยกระดับการผลิตให้เข้าสู่คุณภาพมาตรฐานความปลอดภัย การใช้ประโยชน์จากอัตลักษณ์ในแต่ละพื้นที่ และความหลากหลายทางชีวภาพในการแปรรูปสร้างมูลค่า ตลอดจนการใช้เทคโนโลยีและนวัตกรรมในการแปรรูปผลิตภัณฑ์ที่มีคุณภาพสูง หรือการใช้ในการจัดการฟาร์ม โดยมีแผนย่อยดังนี้ 3.1 แผนย่อยเกษตรอัตลักษณ์พื้นถิ่น ๑) ส่งเสริมและพัฒนาผลิตภัณฑ์เกษตรอัตลักษณ์พื้นถิ่น ด้วยการประยุกต์ใช้ภูมิปัญญา นวัตกรรมและเทคโนโลยีการพัฒนากระบวนการผลิตและบรรจุภัณฑ์ เพื่อให้มีสินค้าอัตลักษณ์พื้นถิ่นออกสู่ตลาด สม่่าเสมอรวมถึงสินค้าเกษตรนอกฤดูกาล ตลอดจนส่งเสริมการพัฒนาคุณภาพมาตรฐานที่ตอบสนองต่อความต้องการของผู้บริโภคที่หลากหลาย ๒) ส่งเสริมการพัฒนาและยกระดับความสามารถของเกษตรกรและชุมชนในการพัฒนาสินค้าเกษตรอัตลักษณ์พื้นถิ่น เพื่อสร้างรายได้ให้กับเกษตรกร และผู้ประกอบการวิสาหกิจชุมชนท้องถิ่นอย่างยั่งยืน ๓) สร้างอัตลักษณ์หรือนำเสนอเรื่องราวเกี่ยวกับแหล่งกำเนิดให้กับสินค้า รวมทั้งการสร้าง ความแตกต่างและโดดเด่นของสินค้าในแต่ละท้องถิ่น และสร้างตราสินค้าของเกษตรอัตลักษณ์พื้นถิ่น ตลอดจนใช้ประโยชน์จากเอกลักษณ์แต่ละพื้นที่ในการเชื่อมโยงไปสู่ภาคการผลิตอื่น เช่น การท่องเที่ยวและบริการ และส่งเสริมการบริโภคสินค้าเกษตรอัตลักษณ์พื้นถิ่นในระดับประเทศ และเพื่อการส่งออกไปยังตลาดโลก 3.5 แผนย่อยเกษตรอัจฉริยะ ๑) ส่งเสริมการพัฒนาพันธุ์พืช พันธุ์สัตว์ ปัจจัยการผลิต เครื่องจักรกลและอุปกรณ์การเกษตร รวมทั้งเทคโนโลยีและนวัตกรรมการเกษตรแห่งอนาคต อาทิ เกษตรแม่นยำเกษตรในร่ม และเกษตรแนวตั้ง เพื่อนำ มาใช้ในกระบวนการผลิต และเพิ่มประสิทธิภาพการผลิตการเกษตรทั้งเชิงปริมาณและคุณภาพ ตลอดจนเป็นมิตรกับสิ่งแวดล้อม รองรับผลกระทบจากการเปลี่ยนแปลงสภาพภูมิอากาศ และทดแทนแรงงานภาคเกษตรที่ลดลงและเข้าสู่สังคมสูงอายุ ๒) พัฒนาศักยภาพเกษตรกรในการเข้าถึงและใช้ประโยชน์จากเทคโนโลยีและนวัตกรรมทางการเกษตร การจัดการภาคเกษตร

หัวข้อ	รายละเอียด
	<p>ที่เป็นมิตรกับสิ่งแวดล้อม รวมถึงองค์ความรู้ด้านการผลิตและการตลาดต่าง ๆ ตลอดจนการใช้ประโยชน์จากเทคโนโลยีอวกาศและภูมิสารสนเทศ เทคโนโลยีดิจิทัล ฐานข้อมูลสารสนเทศทางการเกษตรต่างๆ เพื่อการวางแผนการเกษตร และพัฒนาเกษตรกรให้เป็นเกษตรกรอัจฉริยะที่มีขีดความสามารถในการแข่งขัน ๓) สนับสนุนและส่งเสริมการทำให้ระบบฟาร์มอัจฉริยะ โดยการถ่ายทอดและสนับสนุนให้เข้าถึงองค์ความรู้และเทคโนโลยีแก่เกษตรกรในราคาที่สามารถเข้าถึงได้ควบคู่กับการใช้เทคโนโลยีดิจิทัลและการใช้ประโยชน์จากข้อมูลในการวางแผนการปรับเปลี่ยนกระบวนการผลิตสินค้าที่สอดคล้องกับความต้องการของตลาด เพื่อเพิ่มผลผลิตการผลิต เพิ่มผลผลิตทางการเกษตรในเชิงมูลค่าและปริมาณต่อพื้นที่สูงสุด และทดแทนการผลิตดั้งเดิม</p> <p>แผนพัฒนาเศรษฐกิจและสังคมแห่งชาติ ฉบับที่ 12 (2560 - 2564) ยุทธศาสตร์ที่ 3 การสร้างความเข้มแข็งทางเศรษฐกิจและแข่งขันได้อย่างยั่งยืนโดยแนวทางการพัฒนาภาคเกษตร เสริมสร้างฐานการผลิตการเกษตรให้เข้มแข็งและยั่งยืน สร้างและถ่ายทอดองค์ความรู้ทางวิชาการ วิทยาศาสตร์เทคโนโลยีและนวัตกรรม และภูมิปัญญาท้องถิ่นด้านการเกษตรแบบมีส่วนร่วม ยกกระตือรือร้นการผลิตสินค้าเกษตรเข้าสู่ระบบมาตรฐานและสอดคล้อง กับความต้องการของตลาด เสริมสร้างขีดความสามารถการผลิตในห่วงโซ่อุตสาหกรรมเกษตร ส่งเสริมและเร่งขยายผลแนวคิดการทำเกษตรตามหลักปรัชญาของเศรษฐกิจพอเพียง พัฒนาปัจจัยสนับสนุนในการบริหารจัดการภาคเกษตรและสนับสนุนเกษตรกรรุ่นใหม่ ทิศทางการพัฒนาภาคการเกษตร ในช่วงแผนฯ 12 ภาคเกษตรไทยบรรลุวิสัยทัศน์ที่ว่า “ภาคเกษตรก้าวไกลด้วยเทคโนโลยีและนวัตกรรม ตลาดนำการผลิต ชีวิตเกษตรกรมีคุณภาพ ทรัพยากรการเกษตรมีความสมดุลและยั่งยืน” การเพิ่มผลผลิตให้เพียงพอกับความต้องการที่เพิ่มขึ้น อีกทั้งยังต้องคำนึงถึงการสร้างดุลยภาพระหว่างการเพิ่มปริมาณผลผลิตต่อพื้นที่การผลิตอย่างยั่งยืนโดยยึดหลักปรัชญาเศรษฐกิจพอเพียง การปรับเปลี่ยนให้เกษตรกรหันมาสู่วิถีเกษตรกรรมยั่งยืนผลิตพืชผลการเกษตรปลอดภัยจึงเป็นแนวทางหนึ่งที่จะทำให้เกษตรกรลดผลกระทบทางด้านเศรษฐกิจและสิ่งแวดล้อมด้วยการใช้เทคโนโลยีและนวัตกรรม พัฒนาระบบการบริหารจัดการการผลิตพืชในระบบเกษตรแม่นยำเพิ่มผลผลิตต่อพื้นที่ ลดต้นทุนใช้ทรัพยากรการผลิตอย่างมีประสิทธิภาพ เป็นมิตรต่อสิ่งแวดล้อม อีกทั้งการช่วยเหลือเกษตรกรรายย่อย เกษตรกรยากจน ตลอดจนส่งเสริมการใช้นวัตกรรม เทคโนโลยีที่เหมาะสม ในการพัฒนาการผลิตและการแปรรูป ผลผลิต ผลิตภัณฑ์ทางการเกษตรส่งเสริมผลผลิตที่ได้รับการรับรองมาตรฐาน GAP เกษตรปลอดภัย เกษตรอินทรีย์ เพื่อเป็นการเพิ่มมูลค่าให้กับผลิตผลและแปรรูปทางการเกษตรโดยสร้างความมั่นใจในความปลอดภัยของอาหาร</p> <p>และจากกรอบแผนพัฒนาเศรษฐกิจและสังคมแห่งชาติ ฉบับที่ 13 (พ.ศ.๒๕๖๖-๒๕๗๐) ที่มุ่งเน้นประเด็นการพัฒนาไปสู่ “เศรษฐกิจสร้างคุณค่า สังคมเดินหน้าอย่างยั่งยืน” (Hi-Value and Sustainable Thailand) ในประเด็นที่เกี่ยวข้อง 1) เศรษฐกิจมูลค่าสูงที่เป็นมิตรต่อสิ่งแวดล้อม (High Value-Added Economy) โดยการปรับทิศทางการผลิตเดิมที่มีความสำคัญ แต่มีความเสี่ยงที่จะสูญเสียความสามารถในการแข่งขันในอนาคต และส่งเสริมภาคการผลิตที่ไทยมีศักยภาพสอดคล้องกับทิศทางการเปลี่ยนแปลงของโลก 1.1) ไทยเป็นประเทศชั้นนำด้านสินค้าเกษตรและเกษตรแปรรูปมูลค่าสูง ภาคเกษตรและอุตสาหกรรมแปรรูปผลผลิตทางการเกษตรเป็นแหล่งรายได้และการจ้างงานที่สำคัญอย่างไรก็ดี ภาคการเกษตรและอุตสาหกรรมแปรรูปการเกษตรของไทยเผชิญกับความท้าทายหลายประการที่อาจลดทอนความสามารถในการแข่งขัน อาทิ การแข่งขันด้านราคาที่สูงขึ้นในกลุ่มสินค้าที่มีมูลค่าเพิ่มต่ำ การเปลี่ยนแปลงสภาพภูมิอากาศ มาตรฐานด้านความปลอดภัยในระดับนานาชาติที่เข้มงวดขึ้น ต้นทุนในการจัดหาวัตถุดิบเพื่อการเกษตรและค่าจ้างแรงงานที่สูงขึ้น ในขณะเดียวกัน ความก้าวหน้าของเทคโนโลยี โดยเฉพาะเทคโนโลยีชีวภาพ เทคโนโลยีอัตโนมัติ และเทคโนโลยีดิจิทัล จะเป็นเครื่องมือสำคัญที่ภาคการเกษตรและอุตสาหกรรมแปรรูปการเกษตรสามารถนำมาใช้จัดการกับความเสี่ยงและข้อจำกัดข้างต้น และยังเป็นโอกาสในการเพิ่มมูลค่าของผลผลิต</p>

หัวข้อ	รายละเอียด
	<p>ซึ่งนำไปสู่การยกระดับรายได้ของเกษตรกรและผู้ประกอบการแปรรูป รวมทั้งการใช้ทรัพยากรธรรมชาติในการเกษตรที่มีประสิทธิภาพ</p> <p>แผนพัฒนาจังหวัดร้อยเอ็ดในระยะ ๕ ปี (พ.ศ.๒๕๖๖-๒๕๗๐) ประเด็นการพัฒนาที่ 1 ข้อ ๑) พัฒนาและส่งเสริมการเกษตรในพืชและสัตว์เศรษฐกิจ สู่ระบบเกษตรอัจฉริยะ และสร้างผลผลิตมูลค่าสูง</p> <p>นโยบายปรับโครงสร้างเศรษฐกิจภาคเกษตร มีเป้าประสงค์เชิงนโยบายเพิ่มประสิทธิภาพการผลิตสินค้าเกษตรให้มีคุณภาพมาตรฐานและเพียงพอต่อความต้องการมูลค่าสินค้าเกษตรและผลิตภัณฑ์เพิ่มขึ้นและมีนโยบายเพิ่มศักยภาพกระบวนการผลิตปศุสัตว์ให้ได้มาตรฐานปลอดภัยเป็นมิตรกับสิ่งแวดล้อมเพียงพอต่อความต้องการภายในประเทศและการส่งออก เน้นกลยุทธ์/วิธีการ ส่งเสริมและพัฒนาศักยภาพการผลิตสินค้าปศุสัตว์ให้สามารถแข่งขันได้สอดคล้องตามความต้องการและกลไกตลาดรวมทั้งเสริมสร้างความเข้มแข็งให้กับเกษตรกรในเรื่องเงินทุน อาหารสัตว์ พันธุ์สัตว์ ความรู้และเทคโนโลยีการจัดการฟาร์มเพื่อให้มีความสามารถเพิ่มผลผลิต ลดต้นทุน และสร้างมูลค่าเพิ่ม ควบคุมป้องกันและบำบัดโรคสัตว์ให้มีประสิทธิภาพและสนับสนุนอำนวยความสะดวกในการดำเนินการขยายตลาดสินค้าปศุสัตว์ทั้งในประเทศและส่งออก โดยมีโครงการสำคัญตามนโยบายรัฐบาล ด้านโคเนื้อ ได้แก่ โครงการเร่งรัดผลิตโคเนื้ออินทรีย์</p> <p>สภาพปัญหา/ความต้องการ : จังหวัดร้อยเอ็ดในด้านปศุสัตว์ มีโคเนื้อเป็นผลิตภัณฑ์ทางการเกษตรที่สำคัญ และประเด็นยุทธศาสตร์ที่ 1 พัฒนาและส่งเสริมการเกษตรแบบอัจฉริยะ และอุตสาหกรรมแปรรูปผลผลิตทางการเกษตรสู่เกษตรกรมูลค่าสูง การแปรรูปข้าวหอมมะลิและสินค้าเกษตรให้ได้คุณภาพมาตรฐาน(GAP/ปลอดภัย/อินทรีย์) และพัฒนากลุ่มเครือข่ายเกษตรกรผู้ผลิต ผู้ประกอบการและเชื่อมโยงการค้าและตลาดสินค้าบริโภคปลอดภัยประกอบกับนโยบายของรัฐบาล มุ่งเน้นการทำงานในการให้ดูแลเกษตรกรให้มีรายได้ที่เหมาะสมด้วยวิธีการต่างๆ เช่น การช่วยเหลือในเรื่องปัจจัยการผลิตอย่างทั่วถึง การช่วยเหลือเกษตรกรรายย่อย ดำเนินการปรับโครงสร้างการผลิตสินค้าเกษตรให้สอดคล้องกับความต้องการ เป็นต้น ข้อเท็จจริงกลุ่มประเทศประชาคมเศรษฐกิจอาเซียน (AEC) มีปริมาณการผลิตเนื้อโคขุนคุณภาพไม่เพียงพอต่อความต้องการบริโภคมีการนำเข้าจากออสเตรเลียและภูมิภาคอื่นเพิ่มขึ้นอย่างต่อเนื่องทุกปีและคาดว่าจะต้องนำเข้าร้อยละ 50 ในปี ค.ศ. 2030</p> <p>ความเร่งด่วน : ประกอบกับสถานการณ์ปัจจุบันของประเทศ การปลูกพืชเชิงเดี่ยวมีความเสี่ยงทั้งทางด้านราคา และภัยธรรมชาติ ดังนั้นการส่งเสริมเกษตรกรรมทางเลือกเป็นแนวทางหนึ่งในการพัฒนาเกษตรกรให้พึ่งพาตนเองได้ในสถานการณ์ปัจจุบัน โดยนำระบบการทำเกษตรที่ให้ความสำคัญกับความสมดุลของมิติเศรษฐกิจ สังคม และระบบนิเวศ โดยจะช่วยฟื้นฟูและอนุรักษ์ทรัพยากรและสิ่งแวดล้อมในไร่นา ลดการพึ่งพาปัจจัยการผลิตจากภายนอกให้มากที่สุด และมีความเป็นไปได้ในทางปฏิบัติและมีผลตอบแทนที่จะทำให้เกษตรกรสามารถดำรงชีวิตและประกอบอาชีพการเกษตรได้อย่างยั่งยืนต่อไป</p>
5. วัตถุประสงค์ของโครงการ	<ol style="list-style-type: none"> 1. เพื่อปรับโครงสร้างการผลิต ในพืชและสัตว์เศรษฐกิจสู่ระบบเกษตรอัจฉริยะ และสร้างผลผลิตมูลค่าสูง 2. เพื่อเพิ่มศักยภาพอุตสาหกรรมภาคครัวเรือน กลุ่มเกษตรกร สถาบันเกษตรกร ที่เกี่ยวเนื่องให้มีความเข้มแข็งมีศักยภาพสามารถแข่งขันได้ 3. เพื่อลดการทำเกษตรในพื้นที่ที่ไม่เหมาะสม และปรับการทำเกษตรทางเลือกที่มีมูลค่าสูง และเหมาะสม 4. เพื่อเพิ่มรายได้ GPP ภาคเกษตรต่อสัดส่วน GPP จังหวัดให้สูงขึ้น
6. ตัวชี้วัดและค่าเป้าหมาย	<ol style="list-style-type: none"> 1. สัดส่วน GPP ภาคเกษตร ต่อ GPP จังหวัด เพิ่มขึ้น ร้อยละ 3 2. อัตราการขยายตัวของมูลค่าสินค้าเกษตรเป้าหมายเพิ่มขึ้น ร้อยละ 5 3. พื้นที่ที่ไม่เหมาะสมปรับเปลี่ยนเป็นเกษตรกรรมยั่งยืน/สินค้าทางเลือกใหม่ 4. จำนวนเกษตรกรที่ทำการเกษตรแบบ Smart Farm เพิ่มขึ้นไม่น้อยกว่า 200 แปลงหรือฟาร์ม

หัวข้อ	รายละเอียด																				
	5. เกษตรกร กลุ่มเกษตรกร สถาบันเกษตรกร ได้รับการพัฒนาเป็นเกษตรกรอัจฉริยะ (Smart Farmer) ไม่น้อยกว่า 2,000 ราย																				
7. พื้นที่เป้าหมาย	พื้นที่จังหวัดร้อยเอ็ด																				
8. กิจกรรมหลัก	<ol style="list-style-type: none"> 1. โครงการพัฒนาและส่งเสริมการเกษตรแบบอัจฉริยะและอุตสาหกรรมแปรรูป สู่เกษตรมูลค่าสูง ด้วยวิทยาศาสตร์ เทคโนโลยี และนวัตกรรม 2. การพัฒนาผลิตภัณฑ์เซรั่มจากสมุนไพรท้องถิ่นเชิงพาณิชย์ 3. ส่งเสริมกลุ่มวิสาหกิจชุมชนด้านการพัฒนาการผลิตและแปรรูปพืชสมุนไพรเพื่อตลาดทางการแพทย์ 4. ส่งเสริมการใช้เทคโนโลยีสารสนเทศเพื่อเพิ่มมูลค่าข้าวหอมมะลิและสินค้าเกษตร 5. การเพาะกัญชาด้วยโรงเรือนระบบโรงเรือนอัจฉริยะ 6. เพิ่มขีดความสามารถภาคปศุสัตว์ ให้ได้รับผลตอบแทนเป็นปศุสัตว์มูลค่าสูง (smart Livestock) กิจกรรมเพิ่มประสิทธิภาพการผลิตโคเนื้อโคขุน 7. ถ่ายทอดเทคโนโลยีการผลิตพืชสมุนไพร ที่เหมาะสมกับสภาพพื้นที่แบบครบวงจรและขยายผลสร้างเครือข่ายในพื้นที่จังหวัดร้อยเอ็ด 8. โครงการพัฒนาศักยภาพและการดำเนินธุรกิจของสหกรณ์กลุ่มเกษตรกรและธุรกิจชุมชนจังหวัดร้อยเอ็ด 9. โครงการพัฒนาแพลตฟอร์มกลางด้านการเกษตรของจังหวัด (๑๐๑ Kaset Innovation Platform) ระบบจัดการและฐานข้อมูลการเกษตร (๑๐๑ Big Data) และระบบตลาดออนไลน์ (๑๐๑ KasetMarket) เพื่อพัฒนาและยกระดับสู่การทำเกษตรมูลค่าสูงจังหวัดร้อยเอ็ด 10. เพิ่มประสิทธิภาพการผลิตข้าวหอมมะลิและสินค้าเกษตร โดยการใช้เทคโนโลยีการจัดการเศษวัสดุทางการเกษตรจังหวัดร้อยเอ็ด 																				
8.1 กิจกรรมหลักที่ 1 งบประมาณ ผู้รับผิดชอบ หน่วยงานที่เกี่ยวข้อง	<p>โครงการพัฒนาและส่งเสริมการเกษตรแบบอัจฉริยะและอุตสาหกรรมแปรรูป สู่เกษตรมูลค่าสูง ด้วยวิทยาศาสตร์ เทคโนโลยี และนวัตกรรม</p> <table border="1" data-bbox="687 1160 1525 1391"> <tr> <td>งบประมาณปี พ.ศ. 2566</td> <td>จำนวน</td> <td>7,400,000</td> <td>บาท</td> </tr> <tr> <td>งบประมาณปี พ.ศ. 2567</td> <td>จำนวน</td> <td>2,400,000</td> <td>บาท</td> </tr> <tr> <td>งบประมาณปี พ.ศ. 2568</td> <td>จำนวน</td> <td>3,400,000</td> <td>บาท</td> </tr> <tr> <td>งบประมาณปี พ.ศ. 2569</td> <td>จำนวน</td> <td>2,400,000</td> <td>บาท</td> </tr> <tr> <td>งบประมาณปี พ.ศ. 2570</td> <td>จำนวน</td> <td>7,400,000</td> <td>บาท</td> </tr> </table> <p>สำนักงานเกษตรจังหวัดร้อยเอ็ด และมหาวิทยาลัยมหาสารคาม</p>	งบประมาณปี พ.ศ. 2566	จำนวน	7,400,000	บาท	งบประมาณปี พ.ศ. 2567	จำนวน	2,400,000	บาท	งบประมาณปี พ.ศ. 2568	จำนวน	3,400,000	บาท	งบประมาณปี พ.ศ. 2569	จำนวน	2,400,000	บาท	งบประมาณปี พ.ศ. 2570	จำนวน	7,400,000	บาท
งบประมาณปี พ.ศ. 2566	จำนวน	7,400,000	บาท																		
งบประมาณปี พ.ศ. 2567	จำนวน	2,400,000	บาท																		
งบประมาณปี พ.ศ. 2568	จำนวน	3,400,000	บาท																		
งบประมาณปี พ.ศ. 2569	จำนวน	2,400,000	บาท																		
งบประมาณปี พ.ศ. 2570	จำนวน	7,400,000	บาท																		
8.2 กิจกรรมหลักที่ 2 งบประมาณ ผู้รับผิดชอบ หน่วยงานที่เกี่ยวข้อง	<p>การพัฒนาผลิตภัณฑ์เซรั่มจากสมุนไพรท้องถิ่นเชิงพาณิชย์</p> <table border="1" data-bbox="687 1458 1525 1682"> <tr> <td>งบประมาณปี พ.ศ. 2566</td> <td>จำนวน</td> <td>1,000,000</td> <td>บาท</td> </tr> <tr> <td>งบประมาณปี พ.ศ. 2567</td> <td>จำนวน</td> <td>1,000,000</td> <td>บาท</td> </tr> <tr> <td>งบประมาณปี พ.ศ. 2568</td> <td>จำนวน</td> <td>1,000,000</td> <td>บาท</td> </tr> <tr> <td>งบประมาณปี พ.ศ. 2569</td> <td>จำนวน</td> <td>1,000,000</td> <td>บาท</td> </tr> <tr> <td>งบประมาณปี พ.ศ. 2570</td> <td>จำนวน</td> <td>1,000,000</td> <td>บาท</td> </tr> </table> <p>มหาวิทยาลัยราชภัฏร้อยเอ็ด</p>	งบประมาณปี พ.ศ. 2566	จำนวน	1,000,000	บาท	งบประมาณปี พ.ศ. 2567	จำนวน	1,000,000	บาท	งบประมาณปี พ.ศ. 2568	จำนวน	1,000,000	บาท	งบประมาณปี พ.ศ. 2569	จำนวน	1,000,000	บาท	งบประมาณปี พ.ศ. 2570	จำนวน	1,000,000	บาท
งบประมาณปี พ.ศ. 2566	จำนวน	1,000,000	บาท																		
งบประมาณปี พ.ศ. 2567	จำนวน	1,000,000	บาท																		
งบประมาณปี พ.ศ. 2568	จำนวน	1,000,000	บาท																		
งบประมาณปี พ.ศ. 2569	จำนวน	1,000,000	บาท																		
งบประมาณปี พ.ศ. 2570	จำนวน	1,000,000	บาท																		
8.3 กิจกรรมหลักที่ 3 งบประมาณ ผู้รับผิดชอบ หน่วยงานที่เกี่ยวข้อง	<p>ส่งเสริมกลุ่มวิสาหกิจชุมชนด้านการพัฒนาการผลิตและแปรรูปพืชสมุนไพรเพื่อตลาดทางการแพทย์</p> <table border="1" data-bbox="687 1787 1525 2011"> <tr> <td>งบประมาณปี พ.ศ. 2566</td> <td>จำนวน</td> <td>32,442,000</td> <td>บาท</td> </tr> <tr> <td>งบประมาณปี พ.ศ. 2567</td> <td>จำนวน</td> <td>32,442,000</td> <td>บาท</td> </tr> <tr> <td>งบประมาณปี พ.ศ. 2568</td> <td>จำนวน</td> <td>32,442,000</td> <td>บาท</td> </tr> <tr> <td>งบประมาณปี พ.ศ. 2569</td> <td>จำนวน</td> <td>-</td> <td>บาท</td> </tr> <tr> <td>งบประมาณปี พ.ศ. 2570</td> <td>จำนวน</td> <td>-</td> <td>บาท</td> </tr> </table> <p>สำนักงานสาธารณสุขจังหวัดร้อยเอ็ด</p>	งบประมาณปี พ.ศ. 2566	จำนวน	32,442,000	บาท	งบประมาณปี พ.ศ. 2567	จำนวน	32,442,000	บาท	งบประมาณปี พ.ศ. 2568	จำนวน	32,442,000	บาท	งบประมาณปี พ.ศ. 2569	จำนวน	-	บาท	งบประมาณปี พ.ศ. 2570	จำนวน	-	บาท
งบประมาณปี พ.ศ. 2566	จำนวน	32,442,000	บาท																		
งบประมาณปี พ.ศ. 2567	จำนวน	32,442,000	บาท																		
งบประมาณปี พ.ศ. 2568	จำนวน	32,442,000	บาท																		
งบประมาณปี พ.ศ. 2569	จำนวน	-	บาท																		
งบประมาณปี พ.ศ. 2570	จำนวน	-	บาท																		

หัวข้อ	รายละเอียด
8.4 กิจกรรมหลักที่ 4 งบประมาณ ผู้รับผิดชอบ หน่วยงานที่เกี่ยวข้อง	ส่งเสริมการใช้เทคโนโลยีสารสนเทศเพื่อเพิ่มมูลค่าข้าวหอมมะลิและสินค้าเกษตร งบประมาณปี พ.ศ. 2566 จำนวน 830,000 บาท งบประมาณปี พ.ศ. 2567 จำนวน 830,000 บาท งบประมาณปี พ.ศ. 2568 จำนวน 830,000 บาท งบประมาณปี พ.ศ. 2569 จำนวน 830,000 บาท งบประมาณปี พ.ศ. 2570 จำนวน 830,000 บาท สำนักงานเกษตรจังหวัดร้อยเอ็ด
8.5 กิจกรรมหลักที่ 5 งบประมาณ ผู้รับผิดชอบ หน่วยงานที่เกี่ยวข้อง	การเพาะกัญชาด้วยโรงเรือนระบบโรงเรือนอัจฉริยะ งบประมาณปี พ.ศ. 2566 จำนวน 1,650,000 บาท งบประมาณปี พ.ศ. 2567 จำนวน 1,650,000 บาท งบประมาณปี พ.ศ. 2568 จำนวน - บาท งบประมาณปี พ.ศ. 2569 จำนวน 1,650,000 บาท งบประมาณปี พ.ศ. 2570 จำนวน - บาท มหาวิทยาลัยราชภัฏร้อยเอ็ด
8.6 กิจกรรมหลักที่ 6 งบประมาณ ผู้รับผิดชอบ หน่วยงานที่เกี่ยวข้อง	เพิ่มขีดความสามารถภาคปศุสัตว์ ให้ได้รับผลตอบแทนเป็นปศุสัตว์มูลค่าสูง (smart Livestock) กิจกรรมเพิ่มประสิทธิภาพการผลิตโคเนื้อโคขุน งบประมาณปี พ.ศ. 2566 จำนวน 11,328,000 บาท งบประมาณปี พ.ศ. 2567 จำนวน 11,328,000 บาท งบประมาณปี พ.ศ. 2568 จำนวน 11,328,000 บาท งบประมาณปี พ.ศ. 2569 จำนวน 11,328,000 บาท งบประมาณปี พ.ศ. 2570 จำนวน 11,328,000 บาท สำนักงานปศุสัตว์จังหวัดร้อยเอ็ด
8.7 กิจกรรมหลักที่ 7 งบประมาณ ผู้รับผิดชอบ หน่วยงานที่เกี่ยวข้อง	ถ่ายทอดเทคโนโลยีการผลิตพืชสมุนไพร ที่เหมาะสมกับสภาพพื้นที่แบบครบวงจรและขยายผลสร้างเครือข่ายในพื้นที่จังหวัดร้อยเอ็ด งบประมาณปี พ.ศ. 2566 จำนวน 997,500 บาท งบประมาณปี พ.ศ. 2567 จำนวน 997,500 บาท งบประมาณปี พ.ศ. 2568 จำนวน 997,500 บาท งบประมาณปี พ.ศ. 2569 จำนวน 997,500 บาท งบประมาณปี พ.ศ. 2570 จำนวน 997,500 บาท ศูนย์วิจัยและพัฒนาการเกษตรร้อยเอ็ด
8.8 กิจกรรมหลักที่ 8 งบประมาณ ผู้รับผิดชอบ หน่วยงานที่เกี่ยวข้อง	โครงการพัฒนาศักยภาพและการดำเนินธุรกิจของสหกรณ์กลุ่มเกษตรกรและธุรกิจชุมชนจังหวัดร้อยเอ็ด งบประมาณปี พ.ศ. 2566 จำนวน - บาท งบประมาณปี พ.ศ. 2567 จำนวน 337,500 บาท งบประมาณปี พ.ศ. 2568 จำนวน 337,500 บาท งบประมาณปี พ.ศ. 2569 จำนวน 337,500 บาท งบประมาณปี พ.ศ. 2570 จำนวน 337,500 บาท สำนักงานสหกรณ์จังหวัดร้อยเอ็ด
8.9 กิจกรรมหลักที่ 9	โครงการพัฒนาแพลตฟอร์มกลางด้านการเกษตรของจังหวัด (๑๐๑ Kaset Innovation Platform) ระบบจัดการและฐานข้อมูลการเกษตร (๑๐๑ Big Data) และระบบตลาด

หัวข้อ	รายละเอียด																				
<p>งบประมาณ</p> <p>ผู้รับผิดชอบ หน่วยงานที่เกี่ยวข้อง</p>	<p>ออนไลน์ (๑๐๑ KasetMarket) เพื่อพัฒนาและยกระดับสู่การทำเกษตรมูลค่าสูงจังหวัดร้อยเอ็ด</p> <table border="1"> <tr> <td>งบประมาณปี พ.ศ. 2566</td> <td>จำนวน</td> <td>-</td> <td>บาท</td> </tr> <tr> <td>งบประมาณปี พ.ศ. 2567</td> <td>จำนวน</td> <td>6,620,000</td> <td>บาท</td> </tr> <tr> <td>งบประมาณปี พ.ศ. 2568</td> <td>จำนวน</td> <td>-</td> <td>บาท</td> </tr> <tr> <td>งบประมาณปี พ.ศ. 2569</td> <td>จำนวน</td> <td>-</td> <td>บาท</td> </tr> <tr> <td>งบประมาณปี พ.ศ. 2570</td> <td>จำนวน</td> <td>-</td> <td>บาท</td> </tr> </table> <p>สำนักงานเกษตรจังหวัดร้อยเอ็ด</p>	งบประมาณปี พ.ศ. 2566	จำนวน	-	บาท	งบประมาณปี พ.ศ. 2567	จำนวน	6,620,000	บาท	งบประมาณปี พ.ศ. 2568	จำนวน	-	บาท	งบประมาณปี พ.ศ. 2569	จำนวน	-	บาท	งบประมาณปี พ.ศ. 2570	จำนวน	-	บาท
งบประมาณปี พ.ศ. 2566	จำนวน	-	บาท																		
งบประมาณปี พ.ศ. 2567	จำนวน	6,620,000	บาท																		
งบประมาณปี พ.ศ. 2568	จำนวน	-	บาท																		
งบประมาณปี พ.ศ. 2569	จำนวน	-	บาท																		
งบประมาณปี พ.ศ. 2570	จำนวน	-	บาท																		
<p>8.10 กิจกรรมหลักที่ 10</p> <p>งบประมาณ</p> <p>ผู้รับผิดชอบ หน่วยงานที่เกี่ยวข้อง</p>	<p>เพิ่มประสิทธิภาพการผลิตข้าวหอมมะลิและสินค้าเกษตร โดยการใช้เทคโนโลยีการจัดการเศษวัสดุทางการเกษตรจังหวัดร้อยเอ็ด</p> <table border="1"> <tr> <td>งบประมาณปี พ.ศ. 2566</td> <td>จำนวน</td> <td>-</td> <td>บาท</td> </tr> <tr> <td>งบประมาณปี พ.ศ. 2567</td> <td>จำนวน</td> <td>3,356,000</td> <td>บาท</td> </tr> <tr> <td>งบประมาณปี พ.ศ. 2568</td> <td>จำนวน</td> <td>3,300,000</td> <td>บาท</td> </tr> <tr> <td>งบประมาณปี พ.ศ. 2569</td> <td>จำนวน</td> <td>3,000,000</td> <td>บาท</td> </tr> <tr> <td>งบประมาณปี พ.ศ. 2570</td> <td>จำนวน</td> <td>2,800,000</td> <td>บาท</td> </tr> </table> <p>สำนักงานเกษตรจังหวัดร้อยเอ็ด</p>	งบประมาณปี พ.ศ. 2566	จำนวน	-	บาท	งบประมาณปี พ.ศ. 2567	จำนวน	3,356,000	บาท	งบประมาณปี พ.ศ. 2568	จำนวน	3,300,000	บาท	งบประมาณปี พ.ศ. 2569	จำนวน	3,000,000	บาท	งบประมาณปี พ.ศ. 2570	จำนวน	2,800,000	บาท
งบประมาณปี พ.ศ. 2566	จำนวน	-	บาท																		
งบประมาณปี พ.ศ. 2567	จำนวน	3,356,000	บาท																		
งบประมาณปี พ.ศ. 2568	จำนวน	3,300,000	บาท																		
งบประมาณปี พ.ศ. 2569	จำนวน	3,000,000	บาท																		
งบประมาณปี พ.ศ. 2570	จำนวน	2,800,000	บาท																		
<p>9. หน่วยงานดำเนินการ</p>	<p>สำนักงานเกษตรจังหวัดร้อยเอ็ด มหาวิทยาลัยราชภัฏร้อยเอ็ด สำนักงานปศุสัตว์จังหวัดร้อยเอ็ด สำนักงานสาธารณสุขจังหวัดร้อยเอ็ด อำเภอหนองพอก</p>																				
<p>10. ระยะเวลาในการดำเนินโครงการ</p>	<p>ปีงบประมาณ พ.ศ. 2566 -2570</p>																				
<p>11. งบประมาณ</p>	<p>91,153,500</p> <table border="1"> <tr> <td>งบประมาณปี พ.ศ. 2566</td> <td>จำนวน</td> <td>14,805,500</td> <td>บาท</td> </tr> <tr> <td>งบประมาณปี พ.ศ. 2567</td> <td>จำนวน</td> <td>25,119,000</td> <td>บาท</td> </tr> <tr> <td>งบประมาณปี พ.ศ. 2568</td> <td>จำนวน</td> <td>16,793,000</td> <td>บาท</td> </tr> <tr> <td>งบประมาณปี พ.ศ. 2569</td> <td>จำนวน</td> <td>18,143,000</td> <td>บาท</td> </tr> <tr> <td>งบประมาณปี พ.ศ. 2570</td> <td>จำนวน</td> <td>16,293,000</td> <td>บาท</td> </tr> </table>	งบประมาณปี พ.ศ. 2566	จำนวน	14,805,500	บาท	งบประมาณปี พ.ศ. 2567	จำนวน	25,119,000	บาท	งบประมาณปี พ.ศ. 2568	จำนวน	16,793,000	บาท	งบประมาณปี พ.ศ. 2569	จำนวน	18,143,000	บาท	งบประมาณปี พ.ศ. 2570	จำนวน	16,293,000	บาท
งบประมาณปี พ.ศ. 2566	จำนวน	14,805,500	บาท																		
งบประมาณปี พ.ศ. 2567	จำนวน	25,119,000	บาท																		
งบประมาณปี พ.ศ. 2568	จำนวน	16,793,000	บาท																		
งบประมาณปี พ.ศ. 2569	จำนวน	18,143,000	บาท																		
งบประมาณปี พ.ศ. 2570	จำนวน	16,293,000	บาท																		
<p>12. ผลผลิต (Output)</p>	<ol style="list-style-type: none"> 1. สัดส่วน GPP ภาคเกษตร ต่อ GPP จังหวัด เพิ่มขึ้น 2. อัตราการขยายตัวของมูลค่าสินค้าเกษตรเป้าหมายเพิ่มขึ้น 3. จำนวนเกษตรกรที่ทำการเกษตรแบบ Smart Farm เพิ่มขึ้น 4. เกษตรกร กลุ่มเกษตรกร สถาบันเกษตรกร ได้รับการพัฒนาเป็นเกษตรกรอัจฉริยะ (Smart Farmer) เพิ่มขึ้น 																				
<p>13. ผลลัพธ์จากการดำเนินโครงการ (Outcome)</p>	<ol style="list-style-type: none"> 1. สัดส่วน GPP ภาคเกษตร ต่อ GPP จังหวัด เพิ่มขึ้น ร้อยละ 3 2. อัตราการขยายตัวของมูลค่าสินค้าเกษตรเป้าหมายเพิ่มขึ้น ร้อยละ 5 3. จำนวนเกษตรกรที่ทำการเกษตรแบบ Smart Farm เพิ่มขึ้นไม่น้อยกว่า 200 แปลงหรือฟาร์ม 4. เกษตรกร กลุ่มเกษตรกร สถาบันเกษตรกร ได้รับการพัฒนาเป็นเกษตรกรอัจฉริยะ (Smart Farmer) เพิ่มขึ้นไม่น้อยกว่า 2,000 ราย 																				

**การจัดทำแบบสรุปโครงการแบบย่อ (Project Brief) ของทุกโครงการสำคัญภายใต้งบประมาณของจังหวัด
แบบสรุปโครงการแบบย่อ (Project Brief)**

**ประเด็นการพัฒนาจังหวัด : ประเด็นการพัฒนาที่ 1 พัฒนาและส่งเสริมการเกษตรแบบอัจฉริยะ และอุตสาหกรรม
แปรรูปผลผลิตทางการเกษตรสู่เกษตรมูลค่าสูง**

แผนงาน : พัฒนาและส่งเสริมการเกษตร อุตสาหกรรมแปรรูปผลผลิตทางการเกษตร สู่เกษตรมูลค่าสูง

หัวข้อ	รายละเอียด
1. ชื่อโครงการสำคัญ	โครงการส่งเสริมให้เกษตรกรผลิตพืช ปศุสัตว์ และการทำประมงให้สอดคล้องกับศักยภาพพื้นที่และความต้องการของตลาด
2. ชื่อแผนงาน	พัฒนาและส่งเสริมการเกษตร อุตสาหกรรมแปรรูปผลผลิตทางการเกษตร สู่เกษตรมูลค่าสูง
3. แนวทางการพัฒนา	1. ส่งเสริมการปรับเปลี่ยนการผลิตสินค้าเกษตรสู่เกษตรมูลค่าสูง และลดพื้นที่การทำเกษตรที่ไม่เหมาะสม ปรับสู่สินค้าชนิดใหม่ที่มีมูลค่าสูง เหมาะสมกับพื้นที่ และทิศทางของตลาด 2. พัฒนาเกษตรกร กลุ่มเกษตรกร สถาบันเกษตรกรที่เกี่ยวข้อง เพื่อยกระดับสู่การทำเกษตรสมัยใหม่ (Smart Farm) และต่อยอด สู่เกษตรชีวภาพตามแนวคิด BCG Model
4. หลักการและเหตุผล	ตามแผนแม่บทภายใต้ยุทธศาสตร์ชาติ (3) ประเด็น การเกษตร (พ.ศ. 2561 – 2580) การพัฒนาการเกษตร ให้ความสำคัญกับการยกระดับความสามารถในการแข่งขันของภาคเกษตร ทั้งพืช ปศุสัตว์ และประมง เพื่อนำมาซึ่งโอกาสในการสร้างรายได้และพัฒนาคุณภาพชีวิตให้กับเกษตรกรในระยะ 20 ปี ที่เน้นการปรับเปลี่ยนโครงสร้างการผลิตในภาคเกษตรไปสู่สินค้าเกษตรและผลิตภัณฑ์ที่มีมูลค่าสูง โดยอาศัยการยกระดับการผลิตให้เข้าสู่คุณภาพมาตรฐานความปลอดภัย การใช้ประโยชน์จากอัตลักษณ์ในแต่ละพื้นที่ และความหลากหลายทางชีวภาพในการแปรรูปสร้างมูลค่า ตลอดจนการใช้เทคโนโลยีและนวัตกรรมในการแปรรูปผลิตภัณฑ์ที่มีคุณภาพสูง หรือการใช้ในการจัดการฟาร์ม โดยมีแผนย่อยดังนี้ 3.1 แผนย่อยเกษตรอัตลักษณ์พื้นถิ่น ๑) ส่งเสริมและพัฒนาผลิตภัณฑ์เกษตรอัตลักษณ์พื้นถิ่น ด้วยการประยุกต์ใช้ภูมิปัญญา นวัตกรรมและเทคโนโลยีการพัฒนากระบวนการผลิตและบรรจุภัณฑ์ เพื่อให้มีสินค้าอัตลักษณ์พื้นถิ่นออกสู่ตลาด สม่่าเสมอรวมถึงสินค้าเกษตรนอกฤดูกาล ตลอดจนส่งเสริมการพัฒนาคุณภาพมาตรฐานที่ตอบสนองต่อความต้องการของผู้บริโภคที่หลากหลาย ๒) ส่งเสริมการพัฒนาและยกระดับความสามารถของเกษตรกรและชุมชนในการพัฒนาสินค้าเกษตรอัตลักษณ์พื้นถิ่น เพื่อสร้างรายได้ให้กับเกษตรกร และผู้ประกอบการวิสาหกิจชุมชนท้องถิ่นอย่างยั่งยืน ๓) สร้างอัตลักษณ์หรือนำเสนอเรื่องราวเกี่ยวกับแหล่งกำเนิดให้กับสินค้า รวมทั้งการสร้าง ความแตกต่างและโดดเด่นของสินค้าในแต่ละท้องถิ่น และสร้างตราสินค้าของเกษตร อัตลักษณ์พื้นถิ่น ตลอดจนใช้ประโยชน์จากเอกลักษณ์แต่ละพื้นที่ในการเชื่อมโยงไปสู่ภาคการผลิตอื่น เช่น การท่องเที่ยวและบริการ และส่งเสริมการบริโภคสินค้าเกษตรอัตลักษณ์พื้นถิ่นในระดับประเทศ และเพื่อการส่งออกไปยังตลาดโลก 3.3 แผนย่อยเกษตรชีวภาพ ๑) สนับสนุนการใช้ประโยชน์จากการอนุรักษ์ทรัพยากรชีวภาพ พันธุ์พืช พันธุ์สัตว์ และเชื้อจุลินทรีย์ เพื่อนำไปสู่การผลิต และขยายผลเพื่อสร้างมูลค่าเพิ่ม ๒) ส่งเสริมและสนับสนุนการผลิต การแปรรูป และการพัฒนาสินค้าเกษตรและผลิตภัณฑ์จากฐานเกษตรกรรม และฐานทรัพยากรชีวภาพ มีการยกระดับให้เกษตรกรเป็นผู้ประกอบการวิสาหกิจการเกษตรขนาดกลางและเล็กบนฐานทรัพยากรชีวภาพ ตลอดจนมีการใช้ฐานจากการทำเกษตรกรรมยั่งยืนซึ่งเป็นระบบการผลิตที่คำนึงถึงระบบนิเวศ สภาพแวดล้อม และความหลากหลายทางชีวภาพเพื่อใช้ประโยชน์และต่อยอดไปสู่สินค้าเกษตรชีวภาพ

หัวข้อ	รายละเอียด
	<p>ตลอดจนสนับสนุนให้มีการนำวัตถุดิบเหลือทิ้งทางการเกษตรมาใช้ในอุตสาหกรรมและพลังงานที่เกี่ยวข้องกับชีวภาพได้อย่างมีประสิทธิภาพ ๓) ส่งเสริมการปลูกพืชสมุนไพรให้เป็นพืชเศรษฐกิจตามความเหมาะสมของสภาพแวดล้อมในแต่ละพื้นที่ มุ่งแปรรูปเพื่อป้อนในตลาดอุตสาหกรรมผลิตภัณฑ์เสริมอาหาร สินค้าประเภทโภชนาเภสัช ผลิตภัณฑ์ประเภทเวชสำอาง และผลิตภัณฑ์กลุ่มเครื่องสำอางรวมถึงการสร้างมูลค่าเพิ่มจากผลิตภัณฑ์สมุนไพรเพื่อสร้างมูลค่าเพิ่ม ๔) ส่งเสริมการทำการตลาดผ่านการสร้างความรู้ความเข้าใจเกี่ยวกับผลิตภัณฑ์จากเกษตรชีวภาพ ตลอดจนประโยชน์และสรรพคุณของสมุนไพรไทย โดยใช้โอกาสจากความต้องการของผู้บริโภคในปัจจุบันที่หันมาใส่ใจสุขภาพและการรักษาสิ่งแวดล้อมทั้งตลาดภายในประเทศและต่างประเทศ</p> <p>แผนพัฒนาเศรษฐกิจและสังคมแห่งชาติ ฉบับที่ 12 (2560 - 2564) ยุทธศาสตร์ที่ 3 การสร้างความเข้มแข็งทางเศรษฐกิจและแข่งขันได้อย่างยั่งยืนโดยแนวทางการพัฒนาภาคเกษตร เสริมสร้างฐานการผลิตการเกษตรให้เข้มแข็งและยั่งยืน สร้างและถ่ายทอดองค์ความรู้ทางวิชาการ วิทยาศาสตร์ เทคโนโลยีและนวัตกรรม และภูมิปัญญาท้องถิ่นด้านการเกษตรแบบมีส่วนร่วม ยกกระตือรือร้นการผลิตสินค้าเกษตรเข้าสู่ระบบมาตรฐานและสอดคล้อง กับความต้องการของตลาด เสริมสร้างขีดความสามารถการผลิตในห่วงโซ่อุตสาหกรรมเกษตร ส่งเสริมและเร่งขยายผลแนวคิดการทำเกษตรตามหลักปรัชญาของเศรษฐกิจพอเพียง พัฒนาปัจจัยสนับสนุนในการบริหารจัดการภาคเกษตรและสนับสนุนเกษตรกรรุ่นใหม่ ทิศทางการพัฒนาภาคการเกษตร ในช่วงแผนฯ 12 ภาคเกษตรไทยบรรลุวิสัยทัศน์ที่ว่า “ภาคเกษตรก้าวไกลด้วยเทคโนโลยีและนวัตกรรม ตลาดนำการผลิต ชีววิถีเกษตรมีคุณภาพ ทรัพยากรการเกษตรมีความสมดุลและยั่งยืน” การเพิ่มผลผลิตให้เพียงพอกับความต้องการที่เพิ่มขึ้น อีกทั้งยังต้องคำนึงถึงการสร้างดุลยภาพระหว่างการเพิ่มปริมาณผลผลิตต่อพื้นที่การผลิตอย่างยั่งยืนโดยยึดหลักปรัชญาเศรษฐกิจพอเพียง การปรับเปลี่ยนให้เกษตรกรหันมาสู่วิถีเกษตรกรรมยั่งยืนผลิตพืชผลการเกษตรปลอดภัยจึงเป็นแนวทางหนึ่งที่จะทำให้เกษตรกรลดผลกระทบทางด้านเศรษฐกิจและสิ่งแวดล้อมด้วยการใช้เทคโนโลยีและนวัตกรรม พัฒนาระบบการบริหารจัดการการผลิตพืชในระบบเกษตรแม่นยำเพิ่มผลผลิตต่อพื้นที่ ลดต้นทุนใช้ทรัพยากรการผลิตอย่างมีประสิทธิภาพ เป็นมิตรต่อสิ่งแวดล้อม อีกทั้งการช่วยเหลือเกษตรกรรายย่อยเกษตรกรยากจน ตลอดจนส่งเสริมการใช้นวัตกรรม เทคโนโลยีที่เหมาะสม ในการพัฒนาการผลิต และการแปรรูป ผลผลิตทางการเกษตรส่งเสริมผลผลิตที่ได้รับ การรับรองมาตรฐาน GAP เกษตรปลอดภัย เกษตรอินทรีย์ เพื่อเป็นการเพิ่มมูลค่าให้กับผลิตผลและแปรรูปทางการเกษตรโดยสร้างความมั่นใจในความปลอดภัยของอาหาร</p> <p>และจากกรอบแผนพัฒนาเศรษฐกิจและสังคมแห่งชาติ ฉบับที่ 13 (พ.ศ.๒๕๖๖-๒๕๗๐) ที่มุ่งเน้นประเด็นการพัฒนาไปสู่ “เศรษฐกิจสร้างคุณค่า สังคมเดินหน้าอย่างยั่งยืน” (Hi-Value and Sustainable Thailand) ในประเด็นที่เกี่ยวข้อง 1) เศรษฐกิจมูลค่าสูงที่เป็นมิตรต่อสิ่งแวดล้อม (High Value-Added Economy) โดยการปรับทิศทางการผลิตเดิมที่มีความสำคัญ แต่มีความเสี่ยงที่จะสูญเสียความสามารถในการแข่งขันในอนาคต และส่งเสริมภาคการผลิตที่ไทยมีศักยภาพสอดคล้องกับทิศทางการเปลี่ยนแปลงของโลก 1.1) ไทยเป็นประเทศชั้นนำด้านสินค้าเกษตรและเกษตรแปรรูปมูลค่าสูง ภาคเกษตรและอุตสาหกรรมแปรรูปผลผลิตทางการเกษตรเป็นแหล่งรายได้ และการจัดงานที่สำคัญอย่างใดก็ได้ ภาคการเกษตรและอุตสาหกรรมแปรรูปการเกษตรของไทยเผชิญกับความท้าทายหลายประการที่อาจลดทอนความสามารถในการแข่งขัน อาทิ การแข่งขันด้านราคาที่สูงขึ้นในกลุ่มสินค้าที่มีมูลค่าเพิ่มต่ำ การเปลี่ยนแปลงสภาพภูมิอากาศ มาตรฐานด้านความปลอดภัยในระดับนานาชาติที่เข้มงวดขึ้น ต้นทุนในการจัดหาวัตถุดิบเพื่อการเกษตรและค่าจ้างแรงงานที่สูงขึ้น ในขณะเดียวกัน ความก้าวหน้าของเทคโนโลยี โดยเฉพาะเทคโนโลยีชีวภาพ เทคโนโลยีอัตโนมัติ และเทคโนโลยีดิจิทัล จะเป็นเครื่องมือสำคัญที่ภาคการเกษตรและอุตสาหกรรมแปรรูปการเกษตรสามารถนำมาใช้จัดการกับความเสี่ยงและข้อจำกัดข้างต้น และยังเป็นโอกาสในการเพิ่มมูลค่าของผลผลิต</p>

หัวข้อ	รายละเอียด
	<p>ซึ่งนำไปสู่การยกระดับรายได้ของเกษตรกรและผู้ประกอบการแปรรูป รวมทั้งการใช้ทรัพยากรธรรมชาติในการเกษตรที่มีประสิทธิภาพ</p> <p>แผนพัฒนาจังหวัดร้อยเอ็ดในระยะ ๕ ปี (พ.ศ.๒๕๖๖-๒๕๗๐) ประเด็นการพัฒนาที่ 1 ข้อ 2) พัฒนาและส่งเสริมการเกษตร อุตสาหกรรมแปรรูปผลผลิตทางการเกษตร สู่เกษตรมูลค่าสูง</p> <p>จังหวัดร้อยเอ็ดเป็นจังหวัดที่มีพื้นที่อยู่กลางภาคตะวันออกเฉียงเหนือ ประชากรส่วนใหญ่ทำอาชีพเกษตรกรรม โดยเฉพาะการทำนาปีและนาปรัง ข้าวจึงเป็นพืชเศรษฐกิจสำคัญของจังหวัดร้อยเอ็ด นอกจากนี้ข้าวยังมีผลผลิตทางการเกษตรที่สำคัญได้แก่ ยาสูบ ยางพารา มันสำปะหลัง ถั่วลิสง ถั่วฝักยาว สุก รัง ใคเนื้อ ฯลฯ มีอุตสาหกรรมที่สำคัญในพื้นที่ที่เอื้อต่อการพัฒนาการแปรรูปผลผลิตทางการเกษตร ได้แก่ โรงสีข้าว โรงงานแปรรูปข้าวหอมมะลิ โรงงานเส้นก๋วยเตี๋ยว โรงงานแปรรูปเนื้อสัตว์ โรงงานถั่วทอด เป็นต้น แต่ส่วนใหญ่ยังไม่มี การแปรรูปเพิ่มมูลค่าและขาดมาตรฐานรับรองคุณภาพ ซึ่งเป็นการยกระดับความสามารถในการผลิตและการประกอบการของอุตสาหกรรมแปรรูปผลผลิตทางการเกษตรเพื่อเป็นการพัฒนาศักยภาพผู้ประกอบการและผู้ผลิตในอุตสาหกรรมแปรรูปผลผลิตทางการเกษตร และเป็นการพัฒนาตามห่วงโซ่มูลค่า (Value Chain) สำนักงานอุตสาหกรรมจังหวัดร้อยเอ็ด จึงได้จัดทำโครงการพัฒนามาตรฐานสถานประกอบการแปรรูปผลผลิตทางการเกษตรจังหวัดร้อยเอ็ดเพื่อให้การส่งเสริมและพัฒนาผู้ประกอบการในด้านมาตรฐานให้ได้รับการรับรองมาตรฐานสถานประกอบการ/มาตรฐานผลิตภัณฑ์ ซึ่งจะช่วยเพิ่มขีดความสามารถในการแข่งขันให้แก่ผู้ประกอบการต่อไป</p> <p>สภาพปัญหา / ความต้องการ : ปัญหาการพัฒนาการแปรรูปผลผลิตทางการเกษตร ในส่วนของการพัฒนาห่วงโซ่อุปทาน (Supply Chain) สถานประกอบการแปรรูปผลผลิตทางการเกษตรส่วนใหญ่ของจังหวัดร้อยเอ็ดยังไม่มีมาตรฐานรับรองคุณภาพ เพื่อใช้ในการส่งเสริมการตลาด เมื่อมีการพัฒนาการแปรรูปผลิตภัณฑ์ใหม่แล้วจึงไม่สามารถต่อยอดด้านการตลาดได้</p> <p>ทรัพยากรสัตว์น้ำ เป็นทรัพยากรธรรมชาติที่สำคัญสำหรับการบริโภคของประชาชน ปัจจุบัน ประชากรมีปริมาณเพิ่มมากขึ้น ก่อให้เกิดความต้องการอาหารเพื่อการดำรงชีพมีปริมาณเพิ่มมากขึ้น โดยเฉพาะอย่างยิ่งอาหารทางด้านโปรตีนจากสัตว์น้ำ มีราคาถูก มีคุณประโยชน์ต่อร่างกายของมนุษย์และย่อยง่าย ไขมันต่ำ จึงทำให้เกิดการลักลอบทำการประมงที่ผิดกฎหมาย ส่งผลให้พันธุ์สัตว์น้ำลดลงอย่างรวดเร็ว ถึงแม้ทางราชการจะมีมาตรการในการออกกฎหมายตาม พระราชกำหนดการประมง พ.ศ. 2558 เพื่อจะควบคุมป้องปรามมิให้ทำการประมงมากเกินไปกว่าธรรมชาติจะสร้างขึ้นมาทดแทนได้ก็ตาม แต่ก็ไม่สามารถที่จะชะลอการทำลายล้างพันธุ์สัตว์น้ำลงได้ หากไม่มีการบริหารจัดการทรัพยากรสัตว์น้ำแบบ มีส่วนร่วม โดยใช้ชุมชนเป็นศูนย์กลาง เพื่อสร้างจิตสำนึกและมีความรู้สึกหวงแหนทรัพยากรสัตว์น้ำของชุมชนร่วมกัน</p> <p>สภาพปัญหา/ความต้องการ : การดำเนินการบริหารจัดการทรัพยากรสัตว์น้ำโดยภาครัฐที่ผ่านมา โดยเฉพาะกรมประมง กระทรวงเกษตรและสหกรณ์ เพียงหน่วยงานเดียว ย่อมไม่สามารถที่จะดำเนินการให้มีปริมาณสัตว์น้ำเพิ่มขึ้น เพื่อให้เพียงพอต่อความต้องการของประชาชนได้ หากไม่มีความร่วมมือจากประชาชนในชุมชน การบริหารทรัพยากรประมงแบบมีส่วนร่วม จึงเป็นสิ่งสำคัญยิ่ง ที่จะทำให้ทรัพยากรสัตว์น้ำที่มีอยู่อย่างจำกัด จะสามารถมีปริมาณเพิ่มขึ้นได้อย่างเพียงพอต่อความต้องการของประชาชน ซึ่งจะสอดคล้องกับแผนพัฒนาเศรษฐกิจและสังคมแห่งชาติ ฉบับที่ 12 ซึ่งจะต้องใช้คนเป็นศูนย์กลางในการดำเนินการพัฒนา โดยเฉพาะข้อ 2.2.4 เรื่อง สถานการณ์ทางด้านทรัพยากรธรรมชาติและสิ่งแวดล้อม ฐานทรัพยากรธรรมชาติลดลงและเสื่อมโทรม เนื่องจากมีการใช้ประโยชน์เกินกว่าศักยภาพในการฟื้นตัวของระบบนิเวศ</p> <p>ความเร่งด่วน : การพัฒนามาตรฐานสถานประกอบการแปรรูปผลผลิตทางการเกษตร เป็นแนวทางในการเพิ่มขีดความสามารถในการแข่งขันของเกษตรกรและผู้ประกอบการที่จะสนับสนุนส่งเสริมด้านการสร้างความเชื่อมั่นให้แก่ผลิตภัณฑ์</p>

หัวข้อ	รายละเอียด
	ที่จำหน่ายในตลาด
5. วัตถุประสงค์ของโครงการ	<ol style="list-style-type: none"> 1. เพื่อปรับโครงสร้างการผลิต ในพืชและสัตว์เศรษฐกิจ ระบบเกษตรอัจฉริยะ และสร้างผลผลิตมูลค่าสูง 2. เพื่อเพิ่มศักยภาพอุตสาหกรรมภาคครัวเรือน กลุ่มเกษตรกร สถาบันเกษตรกร ที่เกี่ยวเนื่องให้มีความเข้มแข็งมีศักยภาพ สามารถแข่งขันได้ 3. เพื่อเพิ่มรายได้ GPP ภาคเกษตรต่อสัดส่วน GPP จังหวัดให้สูงขึ้น
6. ตัวชี้วัดและค่าเป้าหมาย	<ol style="list-style-type: none"> 1. สัดส่วน GPP ภาคเกษตร ต่อ GPP จังหวัด เพิ่มขึ้น ร้อยละ 3 2. อัตราการขยายตัวของมูลค่าสินค้าเกษตรเป้าหมายเพิ่มขึ้น ร้อยละ 5 3. จำนวนเกษตรกรที่ทำการเกษตรแบบ Smart Farm เพิ่มขึ้น
7. พื้นที่เป้าหมาย	พื้นที่จังหวัดร้อยเอ็ด
8. กิจกรรมหลัก	<ol style="list-style-type: none"> 1. สร้างแหล่งอาหารและเสริมสร้างรายได้ชุมชน 2. ส่งเสริมการผลิตปลาดุก แปรรูป และผลิตภัณฑ์ ประมงด้วยนวัตกรรมเพื่อสร้างมูลค่า 3. ส่งเสริมการผลิตปลานิลแปรรูปและผลิตภัณฑ์ประมงด้วยนวัตกรรมเพื่อสร้างมูลค่า 4. เลี้ยงโคแม่พันธุ์เพื่อการผลิตลูกโคคุณภาพสูง Breeding Stock. 5.อบรมเชิงปฏิบัติการการเลี้ยงโคขุนพันธุ์ทาง (ไทย อเมริกันบรามัน ไทย – ชาโลเลห์) และการปลูกหญ้าเนเปียร์ สำหรับโคขุน ตามมาตรฐาน GFM (Good Farming Management) 6. ส่งเสริมการเลี้ยงจิ้งหรีดเพื่อฟื้นฟูเศรษฐกิจชุมชน 7. ส่งเสริมการเลี้ยงปลาดุกกระชังบก 8. ส่งเสริมการผลิตปลานิลให้ได้มาตรฐาน 9. ส่งเสริมการเลี้ยงปลารวมในบ่อดิน 10. ส่งเสริมการเลี้ยงปลาสดในนาข้าว 11. กุ้งฝอย หอยขม ปูนา ปลาพื้นถิ่น ด้วยวิธีเลี้ยงน้ำเพื่อสร้างอาหารธรรมชาติ (By-Product for by-Catch) 12. โครงการพัฒนาและยกระดับการเกษตรมูลค่าสูงเชื่อมโยงการตลาดจังหวัดร้อยเอ็ด 13. โครงการศึกษาความหลากหลายของเห็ดพิษและเห็ดกินได้ในเขตพื้นที่ทุ่งกุลาร้องไห้ จังหวัดร้อยเอ็ด 14. โครงการศึกษาความหลากหลายของแมลงกินได้ในเขตพื้นที่ทุ่งกุลาร้องไห้ จังหวัดร้อยเอ็ด 15. โครงการเพิ่มประสิทธิภาพการผลิตกระบือจังหวัดร้อยเอ็ดตามแนวทาง BGC Model จังหวัดร้อยเอ็ด 16. โครงการเพิ่มประสิทธิภาพการเลี้ยงปลาดุกตามแนวทาง BGC Model จังหวัดร้อยเอ็ด 17. โครงการเพิ่มประสิทธิภาพการเลี้ยงปลาตะเพียนแนวทาง BGC Model จังหวัดร้อยเอ็ด 18. เพิ่มผลผลิตกุ้งก้ามกรามในแหล่งน้ำชุมชนในพื้นที่จังหวัดร้อยเอ็ด 19. ส่งเสริมการเลี้ยงปลาตะเพียนขาวร่วมกับปลานิลในบ่อดินจังหวัดร้อยเอ็ด 20. โครงการส่งเสริมการผลิตปลานิลรวมกับกุ้งก้ามกรามจังหวัดร้อยเอ็ด 21. โครงการส่งเสริมการใช้เทคโนโลยีเพื่อเพิ่มผลผลิตกุ้งก้ามกรามในจังหวัดร้อยเอ็ด 22. เพิ่มประสิทธิภาพการผลิตโคเนื้อและกระบือจังหวัดร้อยเอ็ด 23. ส่งเสริมการเลี้ยงไก่เพื่อฟื้นฟูเศรษฐกิจท้องถิ่นจังหวัดร้อยเอ็ด 24. โครงการเพิ่มประสิทธิภาพการผลิตโคเนื้อจังหวัดร้อยเอ็ด ตามแนวทาง BGC Model จังหวัดร้อยเอ็ด สำนักงานปศุสัตว์จังหวัดร้อยเอ็ด/หน่วยงานสังกัดกระทรวงเกษตรและสหกรณ์ในพื้นที่จังหวัดร้อยเอ็ด 25. โครงการส่งเสริมการผลิตลูกปลาในชุมชนโดยชุดเพาะพันธุ์ปลาเคลื่อนที่จังหวัดร้อยเอ็ด 26. โครงการส่งเสริม กบในกระชังบกจังหวัดร้อยเอ็ด 27. โครงการส่งเสริมเลี้ยงการปลาในนาข้าวจังหวัดร้อยเอ็ด

หัวข้อ	รายละเอียด
	28. โครงการบริหารทรัพยากรประมงแบบมีส่วนร่วมจังหวัดร้อยเอ็ด 29. โครงการส่งเสริมการเลี้ยงไข่ฝำในบ่อปูนจังหวัดร้อยเอ็ด
8.1 กิจกรรมหลักที่ 1 งบประมาณ ผู้รับผิดชอบ หน่วยงานที่เกี่ยวข้อง	สร้างแหล่งอาหารและเสริมสร้างรายได้ชุมชน งบประมาณปี พ.ศ. 2566 จำนวน 380,000 บาท งบประมาณปี พ.ศ. 2567 จำนวน 380,000 บาท งบประมาณปี พ.ศ. 2568 จำนวน 380,000 บาท งบประมาณปี พ.ศ. 2569 จำนวน 380,000 บาท งบประมาณปี พ.ศ. 2570 จำนวน 380,000 บาท สำนักงานเกษตรจังหวัดร้อยเอ็ด
8.2 กิจกรรมหลักที่ 2 งบประมาณ ผู้รับผิดชอบ หน่วยงานที่เกี่ยวข้อง	ส่งเสริมการผลิตปลาตุ๊ก แปรรูป และผลิตภัณฑ์ประมงด้วยนวัตกรรมเพื่อสร้างมูลค่า งบประมาณปี พ.ศ. 2566 จำนวน 1,299,000 บาท งบประมาณปี พ.ศ. 2567 จำนวน 1,299,336 บาท งบประมาณปี พ.ศ. 2568 จำนวน 1,299,336 บาท งบประมาณปี พ.ศ. 2569 จำนวน 1,299,336 บาท งบประมาณปี พ.ศ. 2570 จำนวน 1,299,336 บาท ศูนย์วิจัยและพัฒนาการเพาะเลี้ยงสัตว์น้ำจืดร้อยเอ็ด
8.3 กิจกรรมหลักที่ 3 งบประมาณ ผู้รับผิดชอบ หน่วยงานที่เกี่ยวข้อง	ส่งเสริมการผลิตปลาอินทรีแปรรูปและผลิตภัณฑ์ประมงด้วยนวัตกรรมเพื่อสร้างมูลค่า งบประมาณปี พ.ศ. 2566 จำนวน 1,460,000 บาท งบประมาณปี พ.ศ. 2567 จำนวน 1,460,256 บาท งบประมาณปี พ.ศ. 2568 จำนวน 1,460,256 บาท งบประมาณปี พ.ศ. 2569 จำนวน 1,460,256 บาท งบประมาณปี พ.ศ. 2570 จำนวน 1,460,256 บาท ศูนย์วิจัยและพัฒนาการเพาะเลี้ยงสัตว์น้ำจืดร้อยเอ็ด
8.4 กิจกรรมหลักที่ 4 งบประมาณ ผู้รับผิดชอบ หน่วยงานที่เกี่ยวข้อง	เลี้ยงโคแม่พันธุ์เพื่อการผลิตลูกโคคุณภาพสูง Breeding Stock. งบประมาณปี พ.ศ. 2566 จำนวน 3,512,000 บาท งบประมาณปี พ.ศ. 2567 จำนวน 3,512,000 บาท งบประมาณปี พ.ศ. 2568 จำนวน 3,512,000 บาท งบประมาณปี พ.ศ. 2569 จำนวน 3,512,000 บาท งบประมาณปี พ.ศ. 2570 จำนวน 3,512,000 บาท สำนักงานปศุสัตว์จังหวัดร้อยเอ็ด
8.5 กิจกรรมหลักที่ 5 งบประมาณ ผู้รับผิดชอบ หน่วยงานที่เกี่ยวข้อง	อบรมเชิงปฏิบัติการการเลี้ยงโคขุนพันธุ์ทาง (ไทย - อเมริกันบรามัน ไทย - ชาโลเลห์) และการปลูกหญ้าเนเปียร์ สำหรับโคขุน ตามมาตรฐาน GFM (Good Farming Management) งบประมาณปี พ.ศ. 2566 จำนวน 3,126,000 บาท งบประมาณปี พ.ศ. 2567 จำนวน 3,126,000 บาท งบประมาณปี พ.ศ. 2568 จำนวน 3,126,000 บาท งบประมาณปี พ.ศ. 2569 จำนวน 3,126,000 บาท งบประมาณปี พ.ศ. 2570 จำนวน 3,126,000 บาท สำนักงานปศุสัตว์จังหวัดร้อยเอ็ด

หัวข้อ	รายละเอียด		
8.6 กิจกรรมหลักที่ 6 งบประมาณ ผู้รับผิดชอบ หน่วยงานที่เกี่ยวข้อง	ส่งเสริมการเลี้ยงจิ้งหรีดเพื่อฟื้นฟูเศรษฐกิจชุมชน งบประมาณปี พ.ศ. 2566 จำนวน 2,571,100 บาท งบประมาณปี พ.ศ. 2567 จำนวน 2,571,100 บาท งบประมาณปี พ.ศ. 2568 จำนวน 2,571,100 บาท งบประมาณปี พ.ศ. 2569 จำนวน 2,571,100 บาท งบประมาณปี พ.ศ. 2570 จำนวน 2,571,100 บาท สำนักงานปศุสัตว์จังหวัดร้อยเอ็ด		
8.7 กิจกรรมหลักที่ 7 งบประมาณ ผู้รับผิดชอบ หน่วยงานที่เกี่ยวข้อง	ส่งเสริมการเลี้ยงปลาดุกกระชังบก งบประมาณปี พ.ศ. 2566 จำนวน 2,989,080 บาท งบประมาณปี พ.ศ. 2567 จำนวน 2,985,000 บาท งบประมาณปี พ.ศ. 2568 จำนวน 2,985,000 บาท งบประมาณปี พ.ศ. 2569 จำนวน 2,985,000 บาท งบประมาณปี พ.ศ. 2570 จำนวน 2,985,000 บาท สำนักงานประมงจังหวัดร้อยเอ็ด		
8.8 กิจกรรมหลักที่ 8 งบประมาณ ผู้รับผิดชอบ หน่วยงานที่เกี่ยวข้อง	ส่งเสริมการผลิตปลานิลให้ได้มาตรฐาน งบประมาณปี พ.ศ. 2566 จำนวน 1,021,580 บาท งบประมาณปี พ.ศ. 2567 จำนวน 1,018,800 บาท งบประมาณปี พ.ศ. 2568 จำนวน 1,018,800 บาท งบประมาณปี พ.ศ. 2569 จำนวน 1,018,800 บาท งบประมาณปี พ.ศ. 2570 จำนวน 1,018,800 บาท สำนักงานประมงจังหวัดร้อยเอ็ด		
8.9 กิจกรรมหลักที่ 9 งบประมาณ ผู้รับผิดชอบ หน่วยงานที่เกี่ยวข้อง	ส่งเสริมการเลี้ยงปลารวมในบ่อดิน งบประมาณปี พ.ศ. 2566 จำนวน 1,476,080 บาท งบประมาณปี พ.ศ. 2567 จำนวน 1,769,800 บาท งบประมาณปี พ.ศ. 2568 จำนวน 1,769,800 บาท งบประมาณปี พ.ศ. 2569 จำนวน 1,769,800 บาท งบประมาณปี พ.ศ. 2570 จำนวน 1,769,800 บาท สำนักงานประมงจังหวัดร้อยเอ็ด		
8.10 กิจกรรมหลักที่ 10 งบประมาณ ผู้รับผิดชอบ หน่วยงานที่เกี่ยวข้อง	ส่งเสริมการเลี้ยงปลาสดในนาข้าว งบประมาณปี พ.ศ. 2566 จำนวน 1,068,080 บาท งบประมาณปี พ.ศ. 2567 จำนวน 1,104,500 บาท งบประมาณปี พ.ศ. 2568 จำนวน 1,104,500 บาท งบประมาณปี พ.ศ. 2569 จำนวน 1,104,500 บาท งบประมาณปี พ.ศ. 2570 จำนวน 1,104,500 บาท สำนักงานประมงจังหวัดร้อยเอ็ด		
8.11 กิจกรรมหลักที่ 11 งบประมาณ	กุ้งฝอย หอยขม ปูนา ปลาพื้นถิ่น ด้วยวิธีเลี้ยงน้ำเพื่อสร้างอาหารธรรมชาติ (By-Product for by-Catch) งบประมาณปี พ.ศ. 2566 จำนวน 1,058,080 บาท		

หัวข้อ	รายละเอียด
<p>ผู้รับผิดชอบ หน่วยงานที่เกี่ยวข้อง</p>	<p>งบประมาณปี พ.ศ. 2567 จำนวน 1,200,200 บาท งบประมาณปี พ.ศ. 2568 จำนวน 1,200,200 บาท งบประมาณปี พ.ศ. 2569 จำนวน 1,200,200 บาท งบประมาณปี พ.ศ. 2570 จำนวน 1,200,200 บาท</p> <p>สำนักงานประมงจังหวัดร้อยเอ็ด</p>
<p>8.12 กิจกรรมหลักที่ 12 งบประมาณ</p> <p>ผู้รับผิดชอบ หน่วยงานที่เกี่ยวข้อง</p>	<p>โครงการพัฒนาและยกระดับการเกษตรมูลค่าสูงเชื่อมโยงการตลาดจังหวัดร้อยเอ็ด</p> <p>งบประมาณปี พ.ศ. 2566 จำนวน - บาท งบประมาณปี พ.ศ. 2567 จำนวน 2,000,000 บาท งบประมาณปี พ.ศ. 2568 จำนวน - บาท งบประมาณปี พ.ศ. 2569 จำนวน - บาท งบประมาณปี พ.ศ. 2570 จำนวน - บาท</p> <p>มทร. อีสาน วิทยาเขตร้อยเอ็ด ณ พงกุลาร่องไห้</p>
<p>8.13 กิจกรรมหลักที่ 13 งบประมาณ</p> <p>ผู้รับผิดชอบ หน่วยงานที่เกี่ยวข้อง</p>	<p>โครงการศึกษาความหลากหลายของเห็ดพิษและเห็ดกินได้ในเขตพื้นที่พุงกุลาร่องไห้ จังหวัดร้อยเอ็ด</p> <p>งบประมาณปี พ.ศ. 2566 จำนวน - บาท งบประมาณปี พ.ศ. 2567 จำนวน 270,000 บาท งบประมาณปี พ.ศ. 2568 จำนวน - บาท งบประมาณปี พ.ศ. 2569 จำนวน - บาท งบประมาณปี พ.ศ. 2570 จำนวน - บาท</p> <p>มทร. อีสาน วิทยาเขตร้อยเอ็ด ณ พงกุลาร่องไห้</p>
<p>8.14 กิจกรรมหลักที่ 14 งบประมาณ</p> <p>ผู้รับผิดชอบ หน่วยงานที่เกี่ยวข้อง</p>	<p>โครงการศึกษาความหลากหลายของแมลงกินได้ในเขตพื้นที่พุงกุลาร่องไห้ จังหวัดร้อยเอ็ด</p> <p>งบประมาณปี พ.ศ. 2566 จำนวน - บาท งบประมาณปี พ.ศ. 2567 จำนวน 250,000 บาท งบประมาณปี พ.ศ. 2568 จำนวน - บาท งบประมาณปี พ.ศ. 2569 จำนวน - บาท งบประมาณปี พ.ศ. 2570 จำนวน - บาท</p> <p>มทร. อีสาน วิทยาเขตร้อยเอ็ด ณ พงกุลาร่องไห้</p>
<p>8.15 กิจกรรมหลักที่ 15 งบประมาณ</p> <p>ผู้รับผิดชอบ หน่วยงานที่เกี่ยวข้อง</p>	<p>โครงการเพิ่มประสิทธิภาพการผลิตกระบือจังหวัดร้อยเอ็ดตามแนวทาง BGC Model จังหวัดร้อยเอ็ด</p> <p>งบประมาณปี พ.ศ. 2566 จำนวน - บาท งบประมาณปี พ.ศ. 2567 จำนวน 16,400,000 บาท งบประมาณปี พ.ศ. 2568 จำนวน 16,400,000 บาท งบประมาณปี พ.ศ. 2569 จำนวน 16,400,000 บาท งบประมาณปี พ.ศ. 2570 จำนวน 16,400,000 บาท</p> <p>สำนักงานปศุสัตว์จังหวัดร้อยเอ็ด/หน่วยงานสังกัดกระทรวงเกษตรและสหกรณ์</p>
<p>8.16 กิจกรรมหลักที่ 16</p>	<p>โครงการเพิ่มประสิทธิภาพการเลี้ยงปลาอุกตามแนวทาง BGC Model จังหวัดร้อยเอ็ด</p> <p>งบประมาณปี พ.ศ. 2566 จำนวน - บาท</p>

หัวข้อ	รายละเอียด
<p>งบประมาณ</p> <p>ผู้รับผิดชอบ หน่วยงานที่เกี่ยวข้อง</p>	<p>งบประมาณปี พ.ศ. 2567 จำนวน 9,500,000 บาท</p> <p>งบประมาณปี พ.ศ. 2568 จำนวน 9,500,000 บาท</p> <p>งบประมาณปี พ.ศ. 2569 จำนวน 9,500,000 บาท</p> <p>งบประมาณปี พ.ศ. 2570 จำนวน 9,500,000 บาท</p> <p>สำนักงานประมงจังหวัดร้อยเอ็ด/หน่วยงานสังกัดกระทรวงเกษตรและสหกรณ์</p>
<p>8.17 กิจกรรมหลักที่ 17</p> <p>งบประมาณ</p> <p>ผู้รับผิดชอบ หน่วยงานที่เกี่ยวข้อง</p>	<p>โครงการเพิ่มประสิทธิภาพการเลี้ยงปลาตะเพียนแนวทาง BGC Model จังหวัดร้อยเอ็ด</p> <p>งบประมาณปี พ.ศ. 2566 จำนวน - บาท</p> <p>งบประมาณปี พ.ศ. 2567 จำนวน 13,125,000 บาท</p> <p>งบประมาณปี พ.ศ. 2568 จำนวน 13,125,000 บาท</p> <p>งบประมาณปี พ.ศ. 2569 จำนวน 13,125,000 บาท</p> <p>งบประมาณปี พ.ศ. 2570 จำนวน 13,125,000 บาท</p> <p>สำนักงานประมงจังหวัดร้อยเอ็ด/หน่วยงานสังกัดกระทรวงเกษตรและสหกรณ์</p>
<p>8.18 กิจกรรมหลักที่ 18</p> <p>งบประมาณ</p> <p>ผู้รับผิดชอบ หน่วยงานที่เกี่ยวข้อง</p>	<p>เพิ่มผลผลิตกุ้งก้ามกรามในแหล่งน้ำชุมชนในพื้นที่จังหวัดร้อยเอ็ด</p> <p>งบประมาณปี พ.ศ. 2566 จำนวน - บาท</p> <p>งบประมาณปี พ.ศ. 2567 จำนวน 2,000,000 บาท</p> <p>งบประมาณปี พ.ศ. 2568 จำนวน - บาท</p> <p>งบประมาณปี พ.ศ. 2569 จำนวน - บาท</p> <p>งบประมาณปี พ.ศ. 2570 จำนวน - บาท</p> <p>ศูนย์วิจัยและพัฒนาการเพาะเลี้ยงสัตว์น้ำจืดร้อยเอ็ด</p>
<p>8.19 กิจกรรมหลักที่ 19</p> <p>งบประมาณ</p> <p>ผู้รับผิดชอบ หน่วยงานที่เกี่ยวข้อง</p>	<p>ส่งเสริมการเลี้ยงปลาตะเพียนขาวร่วมกับปลานิลในบ่อดินจังหวัดร้อยเอ็ดงบประมาณปี พ.ศ. 2566 จำนวน - บาท</p> <p>งบประมาณปี พ.ศ. 2567 จำนวน 1,677,000 บาท</p> <p>งบประมาณปี พ.ศ. 2568 จำนวน - บาท</p> <p>งบประมาณปี พ.ศ. 2569 จำนวน - บาท</p> <p>งบประมาณปี พ.ศ. 2570 จำนวน - บาท</p> <p>ศูนย์วิจัยและพัฒนาการเพาะเลี้ยงสัตว์น้ำจืดร้อยเอ็ด</p>
<p>8.20 กิจกรรมหลักที่ 20</p> <p>งบประมาณ</p> <p>ผู้รับผิดชอบ หน่วยงานที่เกี่ยวข้อง</p>	<p>โครงการส่งเสริมการผลิตปลานิลรวมกับกุ้งก้ามกรามจังหวัดร้อยเอ็ด</p> <p>งบประมาณปี พ.ศ. 2566 จำนวน - บาท</p> <p>งบประมาณปี พ.ศ. 2567 จำนวน 3,674,550 บาท</p> <p>งบประมาณปี พ.ศ. 2568 จำนวน - บาท</p> <p>งบประมาณปี พ.ศ. 2569 จำนวน - บาท</p> <p>งบประมาณปี พ.ศ. 2570 จำนวน - บาท</p> <p>ศูนย์วิจัยและพัฒนาการเพาะเลี้ยงสัตว์น้ำจืดร้อยเอ็ด</p>
<p>8.21 กิจกรรมหลักที่ 21</p>	<p>โครงการส่งเสริมการใช้เทคโนโลยีเพื่อเพิ่มผลผลิตกุ้งก้ามกรามในจังหวัดร้อยเอ็ด</p> <p>งบประมาณปี พ.ศ. 2566 จำนวน - บาท</p> <p>งบประมาณปี พ.ศ. 2567 จำนวน 6,507,630 บาท</p>

หัวข้อ	รายละเอียด
งบประมาณ ผู้รับผิดชอบ หน่วยงานที่เกี่ยวข้อง	งบประมาณปี พ.ศ. 2568 จำนวน - บาท งบประมาณปี พ.ศ. 2569 จำนวน - บาท งบประมาณปี พ.ศ. 2570 จำนวน - บาท ศูนย์วิจัยและพัฒนาการเพาะเลี้ยงสัตว์น้ำจืดร้อยเอ็ด
8.22 กิจกรรมหลักที่ 22 งบประมาณ ผู้รับผิดชอบ หน่วยงานที่เกี่ยวข้อง	เพิ่มประสิทธิภาพการผลิตโคเนื้อและกระบือจังหวัดร้อยเอ็ด งบประมาณปี พ.ศ. 2566 จำนวน - บาท งบประมาณปี พ.ศ. 2567 จำนวน 14,848,200 บาท งบประมาณปี พ.ศ. 2568 จำนวน - บาท งบประมาณปี พ.ศ. 2569 จำนวน - บาท งบประมาณปี พ.ศ. 2570 จำนวน - บาท สำนักงานปศุสัตว์จังหวัดร้อยเอ็ด
8.23 กิจกรรมหลักที่ 23 งบประมาณ ผู้รับผิดชอบ หน่วยงานที่เกี่ยวข้อง	ส่งเสริมการเลี้ยงไก่ไข่เพื่อฟื้นฟูเศรษฐกิจท้องถิ่นจังหวัดร้อยเอ็ด งบประมาณปี พ.ศ. 2566 จำนวน - บาท งบประมาณปี พ.ศ. 2567 จำนวน 5,845,900 บาท งบประมาณปี พ.ศ. 2568 จำนวน - บาท งบประมาณปี พ.ศ. 2569 จำนวน - บาท งบประมาณปี พ.ศ. 2570 จำนวน - บาท สำนักงานปศุสัตว์จังหวัดร้อยเอ็ด
8.24 กิจกรรมหลักที่ 24 งบประมาณ ผู้รับผิดชอบ หน่วยงานที่เกี่ยวข้อง	โครงการเพิ่มประสิทธิภาพการผลิตโคเนื้อจังหวัดร้อยเอ็ด ตามแนวทาง BGC Model จังหวัดร้อยเอ็ด สำนักงานปศุสัตว์จังหวัดร้อยเอ็ด/หน่วยงานสังกัดกระทรวงเกษตรและสหกรณ์ในพื้นที่จังหวัดร้อยเอ็ด งบประมาณปี พ.ศ. 2566 จำนวน - บาท งบประมาณปี พ.ศ. 2567 จำนวน 17,400,000 บาท งบประมาณปี พ.ศ. 2568 จำนวน 17,400,000 บาท งบประมาณปี พ.ศ. 2569 จำนวน 17,400,000 บาท งบประมาณปี พ.ศ. 2570 จำนวน 17,400,000 บาท สำนักงานปศุสัตว์จังหวัดร้อยเอ็ด/หน่วยงานในสังกัดกระทรวงเกษตรและสหกรณ์
8.25 กิจกรรมหลักที่ 25 งบประมาณ ผู้รับผิดชอบ หน่วยงานที่เกี่ยวข้อง	โครงการส่งเสริมการผลิตลูกปลาในชุมชนโดยชุดเพาะพันธุ์ปลาเคลื่อนที่จังหวัดร้อยเอ็ด งบประมาณปี พ.ศ. 2566 จำนวน - บาท งบประมาณปี พ.ศ. 2567 จำนวน 1,976,280 บาท งบประมาณปี พ.ศ. 2568 จำนวน 1,976,280 บาท งบประมาณปี พ.ศ. 2569 จำนวน 1,976,280 บาท งบประมาณปี พ.ศ. 2570 จำนวน 1,976,280 บาท สำนักงานประมงจังหวัดร้อยเอ็ด
8.26 กิจกรรมหลักที่ 26	โครงการส่งเสริม กบในกระชังบึงจังหวัดร้อยเอ็ด งบประมาณปี พ.ศ. 2566 จำนวน - บาท

หัวข้อ	รายละเอียด
งบประมาณ ผู้รับผิดชอบ หน่วยงานที่เกี่ยวข้อง	งบประมาณปี พ.ศ. 2567 จำนวน 4,568,400 บาท งบประมาณปี พ.ศ. 2568 จำนวน 4,568,400 บาท งบประมาณปี พ.ศ. 2569 จำนวน 4,568,400 บาท งบประมาณปี พ.ศ. 2570 จำนวน 4,568,400 บาท สำนักงานประมงจังหวัดร้อยเอ็ด
8.27 กิจกรรมหลักที่ 27 งบประมาณ ผู้รับผิดชอบ หน่วยงานที่เกี่ยวข้อง	โครงการส่งเสริมเลี้ยงการปลาในนาข้าวจังหวัดร้อยเอ็ด งบประมาณปี พ.ศ. 2566 จำนวน - บาท งบประมาณปี พ.ศ. 2567 จำนวน 3,421,450 บาท งบประมาณปี พ.ศ. 2568 จำนวน 3,421,450 บาท งบประมาณปี พ.ศ. 2569 จำนวน 3,421,450 บาท งบประมาณปี พ.ศ. 2570 จำนวน 3,421,450 บาท สำนักงานประมงจังหวัดร้อยเอ็ด
8.28 กิจกรรมหลักที่ 28 งบประมาณ ผู้รับผิดชอบ หน่วยงานที่เกี่ยวข้อง	โครงการบริหารทรัพยากรประมงแบบมีส่วนร่วมจังหวัดร้อยเอ็ด งบประมาณปี พ.ศ. 2566 จำนวน - บาท งบประมาณปี พ.ศ. 2567 จำนวน 662,980 บาท งบประมาณปี พ.ศ. 2568 จำนวน 662,980 บาท งบประมาณปี พ.ศ. 2569 จำนวน 662,980 บาท งบประมาณปี พ.ศ. 2570 จำนวน 662,980 บาท สำนักงานประมงจังหวัดร้อยเอ็ด
8.29 กิจกรรมหลักที่ 29 งบประมาณ ผู้รับผิดชอบ หน่วยงานที่เกี่ยวข้อง	โครงการส่งเสริมการเลี้ยงไข่มุกในบ่อปูนจังหวัดร้อยเอ็ด งบประมาณปี พ.ศ. 2566 จำนวน - บาท งบประมาณปี พ.ศ. 2567 จำนวน 2,382,200 บาท งบประมาณปี พ.ศ. 2568 จำนวน 2,382,200 บาท งบประมาณปี พ.ศ. 2569 จำนวน 2,382,200 บาท งบประมาณปี พ.ศ. 2570 จำนวน 2,382,200 บาท สำนักงานประมงจังหวัดร้อยเอ็ด
9. หน่วยงานดำเนินการ	สำนักงานปศุสัตว์จังหวัดร้อยเอ็ด สำนักงานประมงจังหวัดร้อยเอ็ด ศูนย์วิจัยและพัฒนาการเกษตรร้อยเอ็ด สำนักงานศูนย์วิจัยและพัฒนาการเพาะเลี้ยงสัตว์น้ำจืดมหาวิทยาลัยราชภัฏร้อยเอ็ด และอำเภอในจังหวัดร้อยเอ็ด
10. ระยะเวลาในการดำเนินโครงการ	ปีงบประมาณ พ.ศ. 2566 -2570
11. งบประมาณ	414,587,488 บาท งบประมาณปี พ.ศ. 2566 จำนวน 19,581,000 บาท งบประมาณปี พ.ศ. 2567 จำนวน 126,556,582 บาท งบประมาณปี พ.ศ. 2568 จำนวน 89,483,302 บาท งบประมาณปี พ.ศ. 2569 จำนวน 89,483,302 บาท งบประมาณปี พ.ศ. 2570 จำนวน 89,483,302 บาท
12. ผลผลิต (Output)	1. สัตว์ส่วน GPP ภาคเกษตร ต่อ GPP จังหวัด เพิ่มขึ้น 2. อัตราการขยายตัวของมูลค่าสินค้าเกษตรเป้าหมายเพิ่มขึ้น

หัวข้อ	รายละเอียด
13. ผลลัพธ์จากการดำเนินโครงการ (Outcome)	1. สัดส่วน GPP ภาคเกษตร ต่อ GPP จังหวัด เพิ่มขึ้น ร้อยละ 3 2. อัตราการขยายตัวของมูลค่าสินค้าเกษตรเป้าหมายเพิ่มขึ้น ร้อยละ 5

แบบ จ.1-1
(Project Brief รายโครงการ)

แบบฟอร์มโครงการแบบย่อ (Project Brief) ของโครงการสำคัญภายใต้งบประมาณของจังหวัด

ประเด็นการพัฒนาจังหวัด : ประเด็นการพัฒนาที่ 2 เสริมสร้างขีดความสามารถทางการแข่งขันด้านการท่องเที่ยว การค้า การลงทุน และการบริการ

แผนงาน : สร้างความสามารถในการแข่งขัน

หัวข้อ	รายละเอียด
1. ชื่อโครงการสำคัญ	พัฒนาการท่องเที่ยวเชิงบูรณาการ
2. ชื่อแผนงาน	สร้างความสามารถในการแข่งขัน
3. แนวทางการพัฒนา	ส่งเสริมกิจกรรมทางการท่องเที่ยวรูปแบบใหม่ และพัฒนาแหล่งท่องเที่ยวสำคัญ แหล่งท่องเที่ยวชุมชนให้ได้มาตรฐาน รวมทั้งยกระดับวัฒนธรรมพื้นถิ่นเพื่อสร้างมูลค่าทางเศรษฐกิจ
4. หลักการและเหตุผล	<p>ยุทธศาสตร์ชาติด้านการสร้างความสามารถในการแข่งขัน มีเป้าหมายการพัฒนาที่มุ่งเน้นการยกระดับศักยภาพของประเทศในหลากหลายมิติบนพื้นฐานแนวคิด 3 ประการ ได้แก่ (1) “ต่อยอดอดีต” โดยมองกลับไปที่รากเหง้าทางเศรษฐกิจ อัตลักษณ์ วัฒนธรรม ประเพณี วิถีชีวิต และจุดเด่นทางทรัพยากรธรรมชาติที่หลากหลาย รวมทั้งความได้เปรียบเชิงเปรียบเทียบของประเทศในด้านอื่น ๆ นำมาประยุกต์ผสมผสานกับเทคโนโลยีและนวัตกรรม เพื่อให้สอดคล้องกับบริบทของเศรษฐกิจและสังคมโลกสมัยใหม่ (2) “ปรับปัจจุบัน” เพื่อปูทางสู่นาคต ผ่านการพัฒนาโครงสร้างพื้นฐานของประเทศในมิติต่าง ๆ ทั้งโครงข่ายระบบคมนาคมและขนส่ง โครงสร้างพื้นฐานวิทยาศาสตร์ เทคโนโลยี และดิจิทัล และการปรับสภาพแวดล้อมให้เอื้อต่อการพัฒนาอุตสาหกรรมและบริการอนาคต และ (3) “สร้างคุณค่าใหม่ ในอนาคต” ด้วยการเพิ่มศักยภาพของผู้ประกอบการ พัฒนาคู่มือใหม่ รวมถึงปรับรูปแบบธุรกิจเพื่อตอบสนองต่อความต้องการของตลาด ผสมผสานกับยุทธศาสตร์ที่รองรับอนาคตบนพื้นฐานของการต่อยอดอดีตและปรับปัจจุบัน พร้อมทั้งการส่งเสริมและสนับสนุนจากภาครัฐให้ประเทศไทยสามารถสร้างฐานรายได้และการจ้างงานใหม่ ขยายโอกาสทางการค้า และการลงทุนในเวทีโลกควบคู่ไปกับการยกระดับรายได้และการกินดีอยู่ดี รวมถึงการเพิ่มขึ้นของคนชั้นกลางและลดความเหลื่อมล้ำของคนในประเทศได้ในคราวเดียวกัน และนำไปสู่การบรรลุวิสัยทัศน์ระยะยาวของประเทศคือ “มั่นคง มั่งคั่ง และยั่งยืน” ในด้านการพัฒนาการท่องเที่ยวและการบริการ ส่งเสริมพัฒนาให้ประเทศไทยเป็นแหล่งท่องเที่ยวคุณภาพ ระดับโลกที่มีเอกลักษณ์โดดเด่นบนพื้นฐานของวัฒนธรรมไทย การอนุรักษ์ทรัพยากรธรรมชาติและสิ่งแวดล้อม และการจัดการขยะและของเสียเพื่อให้เกิดความยั่งยืนของระบบนิเวศ สิ่งแวดล้อมและ</p>

หัวข้อ	รายละเอียด
	<p>ชุมชนท้องถิ่น รวมทั้งพัฒนาการท่องเที่ยวในรูปแบบหลายประเทศ จุดมุ่งหมายเดียวกัน การพัฒนาแหล่งท่องเที่ยวในเชิงกลุ่มพื้นที่เมืองหลัก และเมืองรอง ที่มีศักยภาพ การท่องเที่ยวเชิงสร้างสรรค์และวัฒนธรรมการท่องเที่ยวเชิงธุรกิจ การท่องเที่ยวเชิงสุขภาพการท่องเที่ยวเชิงกีฬาและนันทนาการการท่องเที่ยวเรือสำราญ และการท่องเที่ยวเชื่อมโยงกับประเทศเพื่อนบ้าน นอกจากนี้ยุทธศาสตร์ภูมิภาคของภาคตะวันออกเฉียงเหนือ ได้กำหนดทิศทางการพัฒนาการท่องเที่ยว โดยเน้นที่คุณภาพและความยั่งยืน / ยกกระดานการท่องเที่ยวสู่นานาชาติ / เสริมสร้างมาตรฐานสินค้าและธุรกิจบริการ ด้านการท่องเที่ยว</p> <p>สภาพปัญหา/ความต้องการ : แม้ว่าจังหวัดร้อยเอ็ด มีชุมชนที่มีการใช้วิถีชีวิตอยู่กับแหล่งน้ำ และประเพณีวัฒนธรรมดั้งเดิมที่ปฏิบัติสืบทอดกันมาช้านาน และมีแหล่งท่องเที่ยวทางประวัติศาสตร์ที่มีความโดดเด่นและน่าสนใจแล้ว แต่ยังขาดการให้การส่งเสริมในการเผยแพร่ศิลปะ จารีตประเพณี ภูมิปัญญาท้องถิ่น ที่มีประเพณีวัฒนธรรมดั้งเดิมปฏิบัติสืบทอดกันมา อีกทั้งภาคท่องเที่ยวและภาคบริการได้รับผลกระทบจากสถานการณ์การแพร่ระบาดของโรคติดเชื้อไวรัสโคโรนา 2019 จังหวัดจึงมีความจำเป็นต้องเร่งฟื้นฟูภาคการท่องเที่ยวและบริการ และต้องได้รับการส่งเสริมการท่องเที่ยว เพื่อประชาสัมพันธ์ และชูจุดเด่นของการท่องเที่ยวในนามภาพรวมของจังหวัดอีกทางหนึ่ง อีกทั้งยังจำเป็นต้องมีการประยุกต์ใช้เทคโนโลยีดิจิทัล ในการให้บริการ และฝึกอบรมและพัฒนาผู้ประกอบการ ในอุตสาหกรรมการท่องเที่ยว อุตสาหกรรม การท่องเที่ยวด้านการให้บริการให้มีความพร้อมในการให้บริการ</p>
5. วัตถุประสงค์ของโครงการ	<ol style="list-style-type: none"> 1. เพื่อพัฒนาแหล่งท่องเที่ยวชุมชน สู่การท่องเที่ยววิถีใหม่ (New Normal) 2. เพื่อยกระดับการบริการและการท่องเที่ยวและวัฒนธรรมให้มีมาตรฐาน เป็นที่รู้จักและดึงดูดนักท่องเที่ยว นำมาสู่การสร้างมูลค่าเพิ่มให้กับเศรษฐกิจของจังหวัด 3. เพื่อเพิ่มอัตราการขยายตัวทางเศรษฐกิจของจังหวัดให้เป็นไปในอัตราเดียวกับการขยายตัวของภูมิภาค และของประเทศเดียวกับการขยายตัวของภูมิภาค และของประเทศ
6. ตัวชี้วัดและค่าเป้าหมาย	<ol style="list-style-type: none"> 1. รายได้จากการท่องเที่ยวของจังหวัดเพิ่มขึ้น 2. อัตราการขยายตัวของมูลค่าผลิตภัณฑ์มวลรวมนอกภาคการเกษตรของจังหวัดเพิ่มขึ้น 3. มูลค่าการลงทุนเพิ่มขึ้น
7. พื้นที่เป้าหมาย	จังหวัดร้อยเอ็ด

หัวข้อ	รายละเอียด
8. กิจกรรมหลัก	1. ยุกระดับวัฒนธรรมพื้นฐานสู่การท่องเที่ยวยุคใหม่ (New normal) 2. ส่งเสริมการรับรู้ให้จังหวัดร้อยเอ็ดเป็นเป้าหมายการท่องเที่ยว 3. ประชาสัมพันธ์ "มหาทานบารมี ประเพณีบุญผะเหวดร้อยเอ็ด" 4. ส่งเสริมการท่องเที่ยววัฒนธรรมประเพณีวิถีชุมชนของจังหวัดร้อยเอ็ด : กิจกรรมส่งเสริมประเพณีบุญข้าวสาก จังหวัดร้อยเอ็ด 5. การก่อสร้างชัยยะมณฑล พุทธมณฑลกลางน้ำจังหวัดร้อยเอ็ด 6. ก่อสร้างพุทธมณฑลจังหวัดร้อยเอ็ด 7. “งานสมมาน้ำ คีนเพ็ง เถิงประทีป” 8. “งานบุญบั้งไฟ” อำเภอพนมไพร จังหวัดร้อยเอ็ด 9. “งานมหาทานบารมี บุญผะเหวด” จังหวัดร้อยเอ็ด 10. จัดการแข่งขันวอลเลย์บอลชายหาดร่วมกับจังหวัดร้อยเอ็ดสมาคม กีฬาวอลเลย์บอลแห่งประเทศไทย ในการจัดการแข่งขัน วอลเลย์บอลชายหาดชิงแชมป์โลก 11. ส่งเสริมการท่องเที่ยวหอโหวด 101 ROI-ET TOWER จังหวัด ร้อยเอ็ด 12. พัฒนาพื้นที่สระแก้วเพื่อฟื้นฟูอนุรักษ์และพัฒนาเมืองเก่าพร้อม ยุกระดับคุณภาพชีวิตของประชาชนในเขตชุมชน จังหวัดร้อยเอ็ด
8.1 กิจกรรมหลักที่ 1 งบประมาณ ผู้รับผิดชอบ หน่วยงานที่เกี่ยวข้อง	ยุกระดับวัฒนธรรมพื้นฐานสู่การท่องเที่ยวยุคใหม่ (New normal) ปีงบประมาณ พ.ศ. 2566 8,971,540 บาท ปีงบประมาณ พ.ศ. 2567 8,971,540 บาท ปีงบประมาณ พ.ศ. 2568 8,971,540 บาท ปีงบประมาณ พ.ศ. 2569 8,971,540 บาท ปีงบประมาณ พ.ศ. 2570 8,971,540 บาท สำนักงานการท่องเที่ยวและกีฬาจังหวัดร้อยเอ็ด
8.2 กิจกรรมหลักที่ 2 งบประมาณ ผู้รับผิดชอบ หน่วยงานที่เกี่ยวข้อง	ส่งเสริมการรับรู้ให้จังหวัดร้อยเอ็ดเป็นเป้าหมายการท่องเที่ยว ปีงบประมาณ พ.ศ. 2566 3,000,000 บาท ปีงบประมาณ พ.ศ. 2567 3,000,000 บาท ปีงบประมาณ พ.ศ. 2568 3,000,000 บาท ปีงบประมาณ พ.ศ. 2569 3,000,000 บาท ปีงบประมาณ พ.ศ. 2570 3,000,000 บาท สำนักงานการท่องเที่ยวและกีฬาจังหวัดร้อยเอ็ด
8.3 กิจกรรมหลักที่ 3 งบประมาณ	ประชาสัมพันธ์ "มหาทานบารมี ประเพณีบุญผะเหวดร้อยเอ็ด" ปีงบประมาณ พ.ศ. 2566 400,000 บาท ปีงบประมาณ พ.ศ. 2567 400,000 บาท ปีงบประมาณ พ.ศ. 2568 400,000 บาท

หัวข้อ	รายละเอียด
<p>ผู้รับผิดชอบ หน่วยงานที่เกี่ยวข้อง</p>	<p>ปีงบประมาณ พ.ศ. 2569 400,000 บาท ปีงบประมาณ พ.ศ. 2570 400,000 บาท สำนักงานวัฒนธรรมจังหวัดร้อยเอ็ด</p>
<p>8.4 กิจกรรมหลักที่ 4 งบประมาณ ผู้รับผิดชอบ หน่วยงานที่เกี่ยวข้อง</p>	<p>ส่งเสริมการท่องเที่ยววัฒนธรรมประเพณีวิถีชุมชนของจังหวัดร้อยเอ็ด : กิจกรรมส่งเสริมประเพณีบุญข้าวสาก จังหวัดร้อยเอ็ด ปีงบประมาณ พ.ศ. 2566 400,000 บาท ปีงบประมาณ พ.ศ. 2567 400,000 บาท ปีงบประมาณ พ.ศ. 2568 400,000 บาท ปีงบประมาณ พ.ศ. 2569 400,000 บาท ปีงบประมาณ พ.ศ. 2570 400,000 บาท สำนักงานวัฒนธรรมจังหวัดร้อยเอ็ด</p>
<p>8.5 กิจกรรมหลักที่ 5 งบประมาณ ผู้รับผิดชอบ หน่วยงานที่เกี่ยวข้อง</p>	<p>การก่อสร้างชัยยะมณฑล พุทธมณฑลกลางน้ำจังหวัดร้อยเอ็ด ปีงบประมาณ พ.ศ. 2566 30,000,000 บาท ปีงบประมาณ พ.ศ. 2567 30,000,000 บาท ปีงบประมาณ พ.ศ. 2568 30,000,000 บาท ปีงบประมาณ พ.ศ. 2569 30,000,000 บาท ปีงบประมาณ พ.ศ. 2570 30,000,000 บาท สำนักงานโยธาธิการและผังเมืองจังหวัดร้อยเอ็ด</p>
<p>8.6 กิจกรรมหลักที่ 6 งบประมาณ ผู้รับผิดชอบ หน่วยงานที่เกี่ยวข้อง</p>	<p>ก่อสร้างพุทธมณฑลจังหวัดร้อยเอ็ด ปีงบประมาณ พ.ศ. 2566 50,000,000 บาท ปีงบประมาณ พ.ศ. 2567 50,000,000 บาท ปีงบประมาณ พ.ศ. 2568 50,000,000 บาท ปีงบประมาณ พ.ศ. 2569 50,000,000 บาท ปีงบประมาณ พ.ศ. 2570 50,000,000 บาท สำนักงานโยธาธิการและผังเมืองจังหวัดร้อยเอ็ด</p>
<p>8.7 กิจกรรมหลักที่ 7 งบประมาณ ผู้รับผิดชอบ หน่วยงานที่เกี่ยวข้อง</p>	<p>“งานสมมน้ำ คืบเพ็ง เสี่ยงประทีป” ปีงบประมาณ พ.ศ. 2566 - บาท ปีงบประมาณ พ.ศ. 2567 6,131,500 บาท ปีงบประมาณ พ.ศ. 2568 6,131,500 บาท ปีงบประมาณ พ.ศ. 2569 6,131,500 บาท ปีงบประมาณ พ.ศ. 2570 6,131,500 บาท สำนักงานการท่องเที่ยวและกีฬาจังหวัดร้อยเอ็ด/เทศบาลเมืองร้อยเอ็ด</p>

หัวข้อ	รายละเอียด
8.8 กิจกรรมหลักที่ 8 งบประมาณ ผู้รับผิดชอบ หน่วยงานที่เกี่ยวข้อง	“งานบุญบั้งไฟ” อำเภอพนมไพร จังหวัดร้อยเอ็ด งบประมาณ พ.ศ. 2566 - บาท งบประมาณ พ.ศ. 2567 2,016,900 บาท งบประมาณ พ.ศ. 2568 2,016,900 บาท งบประมาณ พ.ศ. 2569 2,016,900 บาท งบประมาณ พ.ศ. 2570 2,016,900 บาท สำนักงานการท่องเที่ยวและกีฬาจังหวัดร้อยเอ็ด/สำนักงานวัฒนธรรมจังหวัดร้อยเอ็ด/อำเภอพนมไพร
8.9 กิจกรรมหลักที่ 9 งบประมาณ ผู้รับผิดชอบ หน่วยงานที่เกี่ยวข้อง	“งานมหาทานบารมี บุญผะเหวด” จังหวัดร้อยเอ็ด งบประมาณ พ.ศ. 2566 - บาท งบประมาณ พ.ศ. 2567 6,512,500 บาท งบประมาณ พ.ศ. 2568 6,512,500 บาท งบประมาณ พ.ศ. 2569 6,512,500 บาท งบประมาณ พ.ศ. 2570 6,512,500 บาท สำนักงานการท่องเที่ยวและกีฬาจังหวัดร้อยเอ็ด/สำนักงานวัฒนธรรมจังหวัดร้อยเอ็ด/เทศบาลเมืองร้อยเอ็ด
8.10 กิจกรรมหลักที่ 10 งบประมาณ ผู้รับผิดชอบ หน่วยงานที่เกี่ยวข้อง	จัดการแข่งขันวอลเลย์บอลชายหาดร่วมกับจังหวัดร้อยเอ็ดสมาคมกีฬา วอลเลย์บอลแห่งประเทศไทย ในการจัดการแข่งขันวอลเลย์บอลชายหาดชิงแชมป์โลก งบประมาณ พ.ศ. 2566 - บาท งบประมาณ พ.ศ. 2567 2,000,000 บาท งบประมาณ พ.ศ. 2568 2,000,000 บาท งบประมาณ พ.ศ. 2569 2,000,000 บาท งบประมาณ พ.ศ. 2570 2,000,000 บาท สำนักงานการท่องเที่ยวและกีฬาจังหวัดร้อยเอ็ด/เทศบาลเมืองร้อยเอ็ด
8.11 กิจกรรมหลักที่ 11 งบประมาณ ผู้รับผิดชอบ หน่วยงานที่เกี่ยวข้อง	ส่งเสริมการท่องเที่ยวหอโหวด 101 ROI - ET TOWER จังหวัดร้อยเอ็ด งบประมาณ พ.ศ. 2566 - บาท งบประมาณ พ.ศ. 2567 8,000,000 บาท งบประมาณ พ.ศ. 2568 8,000,000 บาท งบประมาณ พ.ศ. 2569 8,000,000 บาท งบประมาณ พ.ศ. 2570 8,000,000 บาท สำนักงานการท่องเที่ยวและกีฬาจังหวัดร้อยเอ็ด/เทศบาลเมืองร้อยเอ็ด
8.12 กิจกรรมหลักที่ 12 งบประมาณ	พัฒนาพื้นที่สระแก้วเพื่อฟื้นฟูอนุรักษ์และพัฒนาเมืองเก่าพร้อมยกระดับคุณภาพชีวิตของประชาชนในเขตชุมชน จังหวัดร้อยเอ็ด งบประมาณ พ.ศ. 2566 - บาท งบประมาณ พ.ศ. 2567 9,500,000 บาท

หัวข้อ	รายละเอียด
ผู้รับผิดชอบ หน่วยงานที่เกี่ยวข้อง	<p>ปีงบประมาณ พ.ศ. 2568 - บาท</p> <p>ปีงบประมาณ พ.ศ. 2569 - บาท</p> <p>ปีงบประมาณ พ.ศ. 2570 - บาท</p> <p>สำนักงานการท่องเที่ยวและกีฬาจังหวัดร้อยเอ็ด</p>
9. หน่วยงานดำเนินการ	สำนักงานการท่องเที่ยวและกีฬาจังหวัดร้อยเอ็ด, สำนักงานวัฒนธรรมจังหวัดร้อยเอ็ด, สำนักงานโยธาธิการและผังเมืองจังหวัดร้อยเอ็ด, เทศบาลเมืองร้อยเอ็ด และอำเภอในจังหวัดร้อยเอ็ด
10. ระยะเวลาในการดำเนินโครงการ	ปีงบประมาณ พ.ศ. 2566 - 2570
11. งบประมาณ	<p>572,001,300 บาท</p> <p>ปีงบประมาณ พ.ศ. 2566 92,771,540 บาท</p> <p>ปีงบประมาณ พ.ศ. 2567 126,932,440 บาท</p> <p>ปีงบประมาณ พ.ศ. 2568 117,432,440 บาท</p> <p>ปีงบประมาณ พ.ศ. 2569 117,432,440 บาท</p> <p>ปีงบประมาณ พ.ศ. 2570 117,432,440 บาท</p>
12. ผลผลิต (Output)	<ol style="list-style-type: none"> 1. เป็นการส่งเสริมการท่องเที่ยวและการลงทุนของจังหวัดร้อยเอ็ด 2. เป็นการสร้างมาตรฐานแหล่งท่องเที่ยวชุมชน และวัฒนธรรมท้องถิ่นจังหวัดร้อยเอ็ด 3. ผู้ประกอบการธุรกิจโรงแรมรีสอร์ท ที่พัก ร้านอาหาร ร้านขายของที่ระลึก ศูนย์บริการความงามและสุขภาพ บุคลากรด้านการให้บริการด้านการท่องเที่ยว และโฮมสเตย์
13. ผลลัพธ์จากการดำเนินโครงการ (Outcome)	<ol style="list-style-type: none"> 1. มีจำนวนนักท่องเที่ยวเพิ่มขึ้น ร้อยละ 3 2. รายได้จากการท่องเที่ยวของจังหวัดเพิ่มขึ้น ร้อยละ 5 3. อัตราการขยายตัวของมูลค่าผลิตภัณฑ์มวลรวมนอกภาคการเกษตรของจังหวัดเพิ่มขึ้น ร้อยละ 5 4. กิจกรรมทางการท่องเที่ยวรูปแบบใหม่ ประเพณี วัฒนธรรมพื้นถิ่น และแหล่งท่องเที่ยวชุมชนถูกเผยแพร่ และสามารถดึงดูดกลุ่มเป้าหมายที่มีศักยภาพเข้ามาท่องเที่ยวในจังหวัด

แบบฟอร์มโครงการแบบย่อ (Project Brief) ของโครงการสำคัญภายใต้งบประมาณของจังหวัด

ประเด็นการพัฒนาจังหวัด : ประเด็นการพัฒนาที่ 2 เสริมสร้างขีดความสามารถทางการแข่งขันด้านการท่องเที่ยว การค้า การลงทุน และการบริการ

แผนงาน : สร้างความสามารถในการแข่งขัน

หัวข้อ	รายละเอียด
1. ชื่อโครงการสำคัญ	การพัฒนาตลาดและทักษะการเป็นผู้ประกอบการที่ครบวงจร
2. ชื่อแผนงาน	สร้างความสามารถในการแข่งขัน
3. แนวทางการพัฒนา	<ol style="list-style-type: none"> พัฒนาช่องทางการตลาดที่หลากหลายทั้งออนไลน์และออฟไลน์เพื่อรองรับระบบเศรษฐกิจแห่งอนาคต พัฒนาศักยภาพอุตสาหกรรมครัวเรือน วิสาหกิจชุมชน และSMEs ให้มีขีดความสามารถทางการแข่งขันในระบบเศรษฐกิจสมัยใหม่ พัฒนาผลิตภัณฑ์พื้นถิ่นไปสู่มาตรฐานสากลเพื่อสร้างเศรษฐกิจในชุมชนให้เติบโตยิ่งขึ้น
4. หลักการและเหตุผล	<p>รัฐบาลมีนโยบายในการเพิ่มศักยภาพทางเศรษฐกิจของประเทศ โดยการเพิ่มขีดความสามารถของผู้ประกอบการวิสาหกิจขนาดกลางและขนาดย่อมให้เข้มแข็งสามารถแข่งขันได้อย่างมีประสิทธิภาพ ซึ่งสอดคล้องกับยุทธศาสตร์ชาติ 20 ปี (พ.ศ. 2560 – 2579) ด้านการสร้างขีดความสามารถในการแข่งขัน และแผนพัฒนาเศรษฐกิจและสังคมแห่งชาติ ฉบับที่ 12 ยุทธศาสตร์ที่ 3 การสร้างความเข้มแข็งทางเศรษฐกิจและแข่งขันได้อย่างยั่งยืน และรัฐบาลยังได้ให้ความสำคัญต่อการพัฒนาเศรษฐกิจในระดับฐานราก ระดับท้องถิ่น หรือที่เรียกว่า Local Economy ให้มีความเข้มแข็ง เพื่อขับเคลื่อนเศรษฐกิจของประเทศ โดยมุ่งเน้นการสร้างความเข้มแข็งให้แก่ชุมชน ซึ่งหากผลิตภัณฑ์ชุมชนได้รับการพัฒนาทั้งในด้านการผลิตและคุณภาพ จะทำให้สามารถสร้างมูลค่าเพิ่มให้กับผลิตภัณฑ์และความเชื่อมั่นให้กับผู้บริโภค ซึ่งปัจจุบันให้ความสำคัญกับผลิตภัณฑ์ที่ได้รับการรับรองมาตรฐานผลิตภัณฑ์ชุมชน (มผช.)</p> <p>การขับเคลื่อนการพัฒนาประเทศไทยด้วยโมเดลเศรษฐกิจ BCG พ.ศ. 2564-2569 มีส่วนสำคัญในการสนับสนุนการบรรลุเป้าหมายของยุทธศาสตร์ชาติและแผนระดับชาติต่างๆ ด้วยการนำวิทยาศาสตร์ เทคโนโลยี และนวัตกรรมไปเสริมจุดแข็งของการมีฐานทรัพยากรจากความหลากหลายทางชีวภาพที่สูง เร่งกระบวนการทำงานของภาคส่วนต่างๆ เพื่อมุ่งสู่การเพิ่มประสิทธิภาพการผลิต (Productivity) ยกกระดับมาตรฐานสินค้าและบริการสู่ผลิตภัณฑ์มูลค่าสูง (Value-based Economy) ลดการใช้ทรัพยากร หมุนเวียนการใช้ทรัพยากร (Circular) สร้างการเติบโตทางเศรษฐกิจที่เป็นมิตรต่อสิ่งแวดล้อม (Green Growth) และการเติบโตอย่างทั่วถึง (Inclusive Growth)</p>

หัวข้อ	รายละเอียด
	<p>ผู้ประกอบการวิสาหกิจขนาดกลางและขนาดย่อม กลุ่มผู้ผลิตสินค้าชุมชน นักธุรกิจรุ่นใหม่ ของจังหวัดร้อยเอ็ด ยังขาดศักยภาพเกี่ยวกับการผลิตสินค้าตามมาตรฐานสากล ขาดความรู้และทักษะด้านการค้า การวางแผนธุรกิจ การตลาดที่หลากหลายทั้งออนไลน์และออฟไลน์ การกระจายสินค้า และสินค้าไม่เป็นที่รับรู้รับทราบของผู้บริโภคทั้งภายในจังหวัด ระดับภูมิภาค และระดับประเทศ อีกทั้งยังมีผู้ผลิตผลิตภัณฑ์ชุมชนในพื้นที่จำนวนมากที่ยังขาดความรู้ และทักษะในการพัฒนาผลิตภัณฑ์ของตนเพื่อให้ได้รับการรับรองมาตรฐานผลิตภัณฑ์ชุมชน (มผช.) โดยที่ผู้ผลิตหลายรายยังไม่ทราบถึงความสำคัญของมาตรฐานผลิตภัณฑ์ชุมชน หรือบางรายเห็นถึงความสำคัญของมาตรฐานผลิตภัณฑ์ชุมชน แต่ไม่สามารถพัฒนาผลิตภัณฑ์ของตนให้เป็นไปตามมาตรฐานที่กำหนดได้ โดยผู้ผลิตที่ยังไม่ได้รับการรับรองมาตรฐานผลิตภัณฑ์ชุมชนจะพบอุปสรรคในการพัฒนาต่อยอดเป็นผลิตภัณฑ์ที่มีมาตรฐานในระดับสูงขึ้นหรือเป็นข้อจำกัดสำหรับการขยายตลาดในอนาคต</p> <p>ดังนั้น เพื่อส่งเสริมผู้ผลิตผลิตภัณฑ์ชุมชนให้ได้รับการรับรองระบบมาตรฐาน รวมทั้งเพื่อช่วยพัฒนาผู้ผลิตผลิตภัณฑ์ชุมชนของจังหวัดร้อยเอ็ดให้มีการผลิตผลิตภัณฑ์ที่มีคุณภาพ สร้างความมั่นใจให้กับผู้บริโภคในการเลือกซื้อผลิตภัณฑ์ชุมชน และมีความพร้อมในการขอการรับรองมาตรฐานผลิตภัณฑ์ชุมชน และเพื่อเสริมสร้างพัฒนาขีดความสามารถ และยกระดับศักยภาพของผู้ประกอบการค้า ให้มีความเข้มแข็งสามารถแข่งขันได้ทั้งในระดับจังหวัด ระดับภูมิภาค ระดับประเทศ และสามารถเข้าถึงการตลาดแบบออฟไลน์และออนไลน์ได้</p> <p>จึงจำเป็นจะต้องส่งเสริมผู้ผลิตผลิตภัณฑ์ชุมชนของจังหวัดร้อยเอ็ดให้มีการผลิตผลิตภัณฑ์ที่มีคุณภาพ และส่งเสริมการค้าและพัฒนาศักยภาพผู้ประกอบการจังหวัดร้อยเอ็ด ให้มีความพร้อมในการดำเนินธุรกิจทันต่อสถานการณ์การค้า และการตลาดในระบบเศรษฐกิจแห่งอนาคต</p>
5. วัตถุประสงค์ของโครงการ	<ol style="list-style-type: none"> 1. เพื่อให้อุตสาหกรรมครัวเรือน วิสาหกิจชุมชน SMEs อุตสาหกรรมแปรรูปมีขีดความสามารถทาง การแข่งขัน และเกิดการลงทุนเพิ่มขึ้น 2. เพื่อเสริมสร้างโอกาสทางการตลาดที่หลากหลายช่องทางทั้งออฟไลน์และออนไลน์ให้กับผู้ประกอบการธุรกิจ 3. เพื่อพัฒนาผลิตภัณฑ์พื้นถิ่นไปสู่มาตรฐานสากล และสร้างขีดความสามารถในการแข่งขันให้กับชุมชน
6. ตัวชี้วัดและค่าเป้าหมาย	<ol style="list-style-type: none"> 1. อัตราการขยายตัวของมูลค่าผลิตภัณฑ์มวลรวมนอกภาคการเกษตรของจังหวัดเพิ่มขึ้น 2. มูลค่าการจำหน่ายสินค้าของผู้ประกอบการวิสาหกิจชุมชน
7. พื้นที่เป้าหมาย	จังหวัดร้อยเอ็ด

หัวข้อ	รายละเอียด
8. กิจกรรมหลัก	1. พัฒนาผู้ประกอบการธุรกิจการเกษตรยุคใหม่ 2. การพัฒนาศักยภาพผู้ประกอบการสู่การแข่งขันเชิงพาณิชย์ 3. ยกระดับผู้ประกอบการ SMEs ด้วยการสร้างมูลค่าเพิ่มสินค้าแปรรูปด้วยเทคโนโลยีและนวัตกรรม 4. เสริมสร้างศักยภาพความสามารถในการแข่งขันทางการค้าจังหวัดร้อยเอ็ด 5. พัฒนาศักยภาพและยกระดับการค้า การลงทุนสินค้า OTOP SMEs จังหวัดร้อยเอ็ด 6. พัฒนาคุณภาพชีวิต ส่งเสริมการเรียนรู้ ด้วยการพัฒนาทักษะด้านการประกอบอาชีพตามหลักปรัชญาของเศรษฐกิจพอเพียง 7. โครงการส่งเสริมและพัฒนาศักยภาพการตลาดสินค้าเกษตรจังหวัดร้อยเอ็ด 8. พัฒนาวีสาหกิจชุมชน สู่ผู้นำสินค้าด้านเกษตร 9. โครงการพัฒนาและยกระดับการเกษตรมูลค่าสูงเชื่อมโยงการตลาด (Social Enterprise) จ.ร้อยเอ็ด
8.1 กิจกรรมหลักที่ 1 งบประมาณ ผู้รับผิดชอบ หน่วยงานที่เกี่ยวข้อง	พัฒนาผู้ประกอบการธุรกิจการเกษตรยุคใหม่ งบประมาณ พ.ศ. 2566 2,500,000 บาท งบประมาณ พ.ศ. 2567 2,500,000 บาท งบประมาณ พ.ศ. 2568 2,500,000 บาท งบประมาณ พ.ศ. 2569 2,500,000 บาท งบประมาณ พ.ศ. 2570 2,500,000 บาท มหาวิทยาลัยราชภัฏร้อยเอ็ด
8.2 กิจกรรมหลักที่ 2 งบประมาณ ผู้รับผิดชอบ หน่วยงานที่เกี่ยวข้อง	การพัฒนาศักยภาพผู้ประกอบการสู่การแข่งขันเชิงพาณิชย์ งบประมาณ พ.ศ. 2566 10,000,000 บาท งบประมาณ พ.ศ. 2567 10,000,000 บาท งบประมาณ พ.ศ. 2568 10,000,000 บาท งบประมาณ พ.ศ. 2569 10,000,000 บาท งบประมาณ พ.ศ. 2570 10,000,000 บาท สำนักงานพาณิชย์จังหวัดร้อยเอ็ด
8.3 กิจกรรมหลักที่ 3 งบประมาณ ผู้รับผิดชอบ หน่วยงานที่เกี่ยวข้อง	ยกระดับผู้ประกอบการ SMEs ด้วยการสร้างมูลค่าเพิ่มสินค้าแปรรูปด้วยเทคโนโลยีและนวัตกรรม งบประมาณ พ.ศ. 2566 2,909,800 บาท งบประมาณ พ.ศ. 2567 2,909,800 บาท งบประมาณ พ.ศ. 2568 2,909,800 บาท งบประมาณ พ.ศ. 2569 2,909,800 บาท งบประมาณ พ.ศ. 2570 2,909,800 บาท สำนักงานอุตสาหกรรมจังหวัดร้อยเอ็ด

หัวข้อ	รายละเอียด															
<p>8.4 กิจกรรมหลักที่ 4 งบประมาณ</p> <p>ผู้รับผิดชอบ หน่วยงานที่เกี่ยวข้อง</p>	<p>เสริมสร้างศักยภาพความสามารถในการแข่งขันทางการค้าจังหวัดร้อยเอ็ด</p> <table border="1" data-bbox="675 302 1503 537"> <tr> <td>ปีงบประมาณ พ.ศ. 2566</td> <td>7,146,800</td> <td>บาท</td> </tr> <tr> <td>ปีงบประมาณ พ.ศ. 2567</td> <td>7,146,800</td> <td>บาท</td> </tr> <tr> <td>ปีงบประมาณ พ.ศ. 2568</td> <td>7,146,800</td> <td>บาท</td> </tr> <tr> <td>ปีงบประมาณ พ.ศ. 2569</td> <td>7,146,800</td> <td>บาท</td> </tr> <tr> <td>ปีงบประมาณ พ.ศ. 2570</td> <td>7,146,800</td> <td>บาท</td> </tr> </table> <p>สำนักงานพาณิชย์จังหวัดร้อยเอ็ด</p>	ปีงบประมาณ พ.ศ. 2566	7,146,800	บาท	ปีงบประมาณ พ.ศ. 2567	7,146,800	บาท	ปีงบประมาณ พ.ศ. 2568	7,146,800	บาท	ปีงบประมาณ พ.ศ. 2569	7,146,800	บาท	ปีงบประมาณ พ.ศ. 2570	7,146,800	บาท
ปีงบประมาณ พ.ศ. 2566	7,146,800	บาท														
ปีงบประมาณ พ.ศ. 2567	7,146,800	บาท														
ปีงบประมาณ พ.ศ. 2568	7,146,800	บาท														
ปีงบประมาณ พ.ศ. 2569	7,146,800	บาท														
ปีงบประมาณ พ.ศ. 2570	7,146,800	บาท														
<p>8.5 กิจกรรมหลักที่ 5 งบประมาณ</p> <p>ผู้รับผิดชอบ หน่วยงานที่เกี่ยวข้อง</p>	<p>พัฒนาศักยภาพและยกระดับการค้า การลงทุน สินค้า OTOP SMEs จังหวัดร้อยเอ็ด</p> <table border="1" data-bbox="675 772 1503 996"> <tr> <td>ปีงบประมาณ พ.ศ. 2566</td> <td>-</td> <td>บาท</td> </tr> <tr> <td>ปีงบประมาณ พ.ศ. 2567</td> <td>8,500,000</td> <td>บาท</td> </tr> <tr> <td>ปีงบประมาณ พ.ศ. 2568</td> <td>-</td> <td>บาท</td> </tr> <tr> <td>ปีงบประมาณ พ.ศ. 2569</td> <td>-</td> <td>บาท</td> </tr> <tr> <td>ปีงบประมาณ พ.ศ. 2570</td> <td>-</td> <td>บาท</td> </tr> </table> <p>สำนักงานพาณิชย์จังหวัดร้อยเอ็ด</p>	ปีงบประมาณ พ.ศ. 2566	-	บาท	ปีงบประมาณ พ.ศ. 2567	8,500,000	บาท	ปีงบประมาณ พ.ศ. 2568	-	บาท	ปีงบประมาณ พ.ศ. 2569	-	บาท	ปีงบประมาณ พ.ศ. 2570	-	บาท
ปีงบประมาณ พ.ศ. 2566	-	บาท														
ปีงบประมาณ พ.ศ. 2567	8,500,000	บาท														
ปีงบประมาณ พ.ศ. 2568	-	บาท														
ปีงบประมาณ พ.ศ. 2569	-	บาท														
ปีงบประมาณ พ.ศ. 2570	-	บาท														
<p>8.6 กิจกรรมหลักที่ 6 งบประมาณ</p> <p>ผู้รับผิดชอบ หน่วยงานที่เกี่ยวข้อง</p>	<p>พัฒนาคุณภาพชีวิต ส่งเสริมการเรียนรู้ ด้วยการพัฒนาทักษะด้านการประกอบอาชีพตามหลักปรัชญาของเศรษฐกิจพอเพียง</p> <table border="1" data-bbox="675 1209 1503 1433"> <tr> <td>ปีงบประมาณ พ.ศ. 2566</td> <td>-</td> <td>บาท</td> </tr> <tr> <td>ปีงบประมาณ พ.ศ. 2567</td> <td>2,859,400</td> <td>บาท</td> </tr> <tr> <td>ปีงบประมาณ พ.ศ. 2568</td> <td>-</td> <td>บาท</td> </tr> <tr> <td>ปีงบประมาณ พ.ศ. 2569</td> <td>-</td> <td>บาท</td> </tr> <tr> <td>ปีงบประมาณ พ.ศ. 2570</td> <td>-</td> <td>บาท</td> </tr> </table> <p>สำนักงานพัฒนาชุมชนจังหวัดร้อยเอ็ด</p>	ปีงบประมาณ พ.ศ. 2566	-	บาท	ปีงบประมาณ พ.ศ. 2567	2,859,400	บาท	ปีงบประมาณ พ.ศ. 2568	-	บาท	ปีงบประมาณ พ.ศ. 2569	-	บาท	ปีงบประมาณ พ.ศ. 2570	-	บาท
ปีงบประมาณ พ.ศ. 2566	-	บาท														
ปีงบประมาณ พ.ศ. 2567	2,859,400	บาท														
ปีงบประมาณ พ.ศ. 2568	-	บาท														
ปีงบประมาณ พ.ศ. 2569	-	บาท														
ปีงบประมาณ พ.ศ. 2570	-	บาท														
<p>8.7 กิจกรรมหลักที่ 7 งบประมาณ</p> <p>ผู้รับผิดชอบ หน่วยงานที่เกี่ยวข้อง</p>	<p>โครงการส่งเสริมและพัฒนาศักยภาพการตลาดสินค้าเกษตรจังหวัดร้อยเอ็ดปีงบประมาณ พ.ศ. 2566</p> <table border="1" data-bbox="675 1601 1503 1825"> <tr> <td>ปีงบประมาณ พ.ศ. 2566</td> <td>-</td> <td>บาท</td> </tr> <tr> <td>ปีงบประมาณ พ.ศ. 2567</td> <td>595,000</td> <td>บาท</td> </tr> <tr> <td>ปีงบประมาณ พ.ศ. 2568</td> <td>595,000</td> <td>บาท</td> </tr> <tr> <td>ปีงบประมาณ พ.ศ. 2569</td> <td>595,000</td> <td>บาท</td> </tr> <tr> <td>ปีงบประมาณ พ.ศ. 2570</td> <td>595,000</td> <td>บาท</td> </tr> </table> <p>สำนักงานพาณิชย์จังหวัดร้อยเอ็ด</p>	ปีงบประมาณ พ.ศ. 2566	-	บาท	ปีงบประมาณ พ.ศ. 2567	595,000	บาท	ปีงบประมาณ พ.ศ. 2568	595,000	บาท	ปีงบประมาณ พ.ศ. 2569	595,000	บาท	ปีงบประมาณ พ.ศ. 2570	595,000	บาท
ปีงบประมาณ พ.ศ. 2566	-	บาท														
ปีงบประมาณ พ.ศ. 2567	595,000	บาท														
ปีงบประมาณ พ.ศ. 2568	595,000	บาท														
ปีงบประมาณ พ.ศ. 2569	595,000	บาท														
ปีงบประมาณ พ.ศ. 2570	595,000	บาท														
<p>8.8 กิจกรรมหลักที่ 8 งบประมาณ</p>	<p>พัฒนาวิสาหกิจชุมชน สู้ผู้นำสินค้าด้านเกษตร</p> <table border="1" data-bbox="675 1937 1503 2018"> <tr> <td>ปีงบประมาณ พ.ศ. 2566</td> <td>671,600</td> <td>บาท</td> </tr> <tr> <td>ปีงบประมาณ พ.ศ. 2567</td> <td>671,600</td> <td>บาท</td> </tr> </table>	ปีงบประมาณ พ.ศ. 2566	671,600	บาท	ปีงบประมาณ พ.ศ. 2567	671,600	บาท									
ปีงบประมาณ พ.ศ. 2566	671,600	บาท														
ปีงบประมาณ พ.ศ. 2567	671,600	บาท														

หัวข้อ	รายละเอียด
ผู้รับผิดชอบ หน่วยงานที่เกี่ยวข้อง	ปีงบประมาณ พ.ศ. 2568 671,600 บาท ปีงบประมาณ พ.ศ. 2569 671,600 บาท ปีงบประมาณ พ.ศ. 2570 671,600 บาท สำนักงานเกษตรจังหวัดร้อยเอ็ด
8.9 กิจกรรมหลักที่ 9 งบประมาณ ผู้รับผิดชอบ หน่วยงานที่เกี่ยวข้อง	โครงการพัฒนาและยกระดับการเกษตรมูลค่าสูงเชื่อมโยงการตลาด (Social Enterprise) จ.ร้อยเอ็ด ปีงบประมาณ พ.ศ. 2566 - บาท ปีงบประมาณ พ.ศ. 2567 2,000,000 บาท ปีงบประมาณ พ.ศ. 2568 - บาท ปีงบประมาณ พ.ศ. 2569 - บาท ปีงบประมาณ พ.ศ. 2570 - บาท มทร.อีสาน วิทยาเขตร้อยเอ็ด ณ พงษ์กุลาห้องใต้
9. หน่วยงานดำเนินการ	สำนักงานพาณิชย์จังหวัดร้อยเอ็ด สำนักงานอุตสาหกรรมจังหวัดร้อยเอ็ด มหาวิทยาลัยราชภัฏร้อยเอ็ด สำนักงานพัฒนาชุมชนจังหวัดร้อยเอ็ด และอำเภอในจังหวัดร้อยเอ็ด
10. ระยะเวลาในการดำเนินโครงการ	ปีงบประมาณ พ.ศ. 2566 - 2570
11. งบประมาณ	126,522,400 บาท ปีงบประมาณ พ.ศ. 2566 22,556,600 บาท ปีงบประมาณ พ.ศ. 2567 34,511,000 บาท ปีงบประมาณ พ.ศ. 2568 23,151,600 บาท ปีงบประมาณ พ.ศ. 2569 23,151,600 บาท ปีงบประมาณ พ.ศ. 2570 23,151,600 บาท
12. ผลผลิต (Output)	1. ผู้ประกอบการได้รับความรู้ และเพิ่มทักษะด้านการค้า การวางแผนธุรกิจการตลาด 2. ผู้ผลิตผลิตภัณฑ์ชุมชนสามารถพัฒนาผลิตภัณฑ์สู่การรับรองมาตรฐานผลิตภัณฑ์ชุมชน (มผช.) 3. ผู้ประกอบการมีช่องทางในการจำหน่ายที่หลากหลาย และมีรายได้เพิ่มขึ้น
13. ผลลัพธ์จากการดำเนินโครงการ (Outcome)	1. มูลค่าการจำหน่ายสินค้าของผู้ประกอบการวิสาหกิจขนาดกลางและขนาดย่อม กลุ่มผู้ผลิตสินค้าชุมชน นักธุรกิจรุ่นใหม่ เพิ่มขึ้น 2. ผู้ประกอบการสามารถดำเนินธุรกิจได้อย่างเข้มแข็งทันต่อสถานการณ์การค้าในยุคปัจจุบันและมีความสามารถในการแข่งขันในตลาดที่หลากหลาย ทั้งตลาดออฟไลน์และออนไลน์ 3. ผู้ผลิตผลิตภัณฑ์ชุมชนสามารถนำความรู้ไปใช้ในการพัฒนาผลิตภัณฑ์ของตนให้ได้รับการรับรองมาตรฐานผลิตภัณฑ์ชุมชน

หัวข้อ	รายละเอียด
	4. ผู้ผลิตผลิตภัณฑ์ชุมชนสามารถขายและขยายตลาดได้มากขึ้นและผู้บริโภคเกิดความเชื่อถือในผลิตภัณฑ์

แบบฟอร์มโครงการแบบย่อ (Project Brief) ของโครงการสำคัญภายใต้งบประมาณของจังหวัด

ประเด็นการพัฒนาจังหวัด : ประเด็นการพัฒนาที่ 2 เสริมสร้างขีดความสามารถทางการแข่งขันด้านการท่องเที่ยว การค้า การลงทุน และการบริการ

แผนงาน : สร้างความสามารถในการแข่งขัน

หัวข้อ	รายละเอียด
1. ชื่อโครงการสำคัญ	พัฒนาผลิตภัณฑ์พื้นถิ่นไปสู่มาตรฐานสากลเพื่อสร้างเศรษฐกิจชุมชนให้เติบโต
2. ชื่อแผนงาน	สร้างความสามารถในการแข่งขัน
3. แนวทางการพัฒนา	<ol style="list-style-type: none"> พัฒนาช่องทางการตลาดที่หลากหลายทั้งออนไลน์และออฟไลน์เพื่อรองรับระบบเศรษฐกิจแห่งอนาคต พัฒนาศักยภาพอุตสาหกรรมครัวเรือน วิสาหกิจชุมชน และSMEs ให้มีขีดความสามารถทางการแข่งขันในระบบเศรษฐกิจสมัยใหม่ พัฒนาผลิตภัณฑ์พื้นถิ่นไปสู่มาตรฐานสากลเพื่อสร้างเศรษฐกิจในชุมชนให้เติบโตยิ่งขึ้น
4. หลักการและเหตุผล	<p>รัฐบาลมีนโยบายในการเพิ่มศักยภาพทางเศรษฐกิจของประเทศ โดย การเพิ่มขีดความสามารถของผู้ประกอบการวิสาหกิจขนาดกลางและขนาดย่อมให้เข้มแข็งสามารถแข่งขันได้อย่างมีประสิทธิภาพ ซึ่งสอดคล้องกับ ยุทธศาสตร์ชาติ 20 ปี (พ.ศ. 2560 – 2579) ด้านการสร้างความสามารถในการแข่งขัน และแผนพัฒนาเศรษฐกิจและสังคมแห่งชาติ ฉบับที่ 12 ยุทธศาสตร์ที่ 3 การสร้างความเข้มแข็งทางเศรษฐกิจและแข่งขันได้อย่าง ยั่งยืน และรัฐบาลยังได้ให้ความสำคัญต่อการพัฒนาเศรษฐกิจในระดับฐานราก ระดับท้องถิ่น หรือที่เรียกว่า Local Economy ให้มีความเข้มแข็ง เพื่อ ขับเคลื่อนเศรษฐกิจของประเทศ โดยมุ่งเน้นการสร้างความเข้มแข็งให้แก่ ชุมชน ซึ่งหากผลิตภัณฑ์ชุมชนได้รับการพัฒนาทั้งในด้านการผลิตและ คุณภาพ จะทำให้สามารถสร้างมูลค่าเพิ่มให้กับผลิตภัณฑ์และความเชื่อมั่น ให้กับผู้บริโภค ซึ่งปัจจุบันให้ความสำคัญกับผลิตภัณฑ์ที่ได้รับการรับรอง มาตรฐานผลิตภัณฑ์ชุมชน (มผช.)</p> <p>การขับเคลื่อนการพัฒนาประเทศไทยด้วยโมเดลเศรษฐกิจ BCG พ.ศ. 2564-2569 มีส่วนสำคัญในการสนับสนุนการบรรลุเป้าหมายของ ยุทธศาสตร์ชาติและแผนระดับชาติต่างๆ ด้วยการนำวิทยาศาสตร์เทคโนโลยี และนวัตกรรมไปเสริมจุดแข็งของการมีฐานทรัพยากรจากความหลากหลาย ทางชีวภาพที่สูง แรงกระบวนการทำงานของภาคส่วนต่างๆ เพื่อมุ่งสู่การเพิ่ม ประสิทธิภาพการผลิต (Productivity) ยกระดับมาตรฐานสินค้าและบริการสู่ ผลิตภัณฑ์มูลค่าสูง (Value-based Economy) ลดการใช้ทรัพยากร หมุนเวียนการใช้ทรัพยากร (Circular) สร้างการเติบโตทางเศรษฐกิจที่เป็น มิตรต่อสิ่งแวดล้อม (Green Growth) และการเติบโตอย่างทั่วถึง (Inclusive Growth)</p>

หัวข้อ	รายละเอียด
	<p>ผู้ประกอบการวิสาหกิจขนาดกลางและขนาดย่อม กลุ่มผู้ผลิตสินค้าชุมชน นักธุรกิจรุ่นใหม่ ของจังหวัดร้อยเอ็ด ยังขาดศักยภาพเกี่ยวกับการผลิตสินค้าตามมาตรฐานสากล ขาดความรู้และทักษะด้านการค้า การวางแผนธุรกิจ การตลาดที่หลากหลายทั้งออนไลน์และออฟไลน์ การกระจายสินค้า และสินค้าไม่เป็นที่รับรู้รับทราบของผู้บริโภคทั้งภายในจังหวัด ระดับภูมิภาค และระดับประเทศ อีกทั้งยังมีผู้ผลิตผลิตภัณฑ์ชุมชนในพื้นที่จำนวนมากที่ยังขาดความรู้ และทักษะในการพัฒนาผลิตภัณฑ์ของตนเพื่อให้ได้รับการรับรองมาตรฐานผลิตภัณฑ์ชุมชน (มผช.) โดยที่ผู้ผลิตหลายรายยังไม่ทราบถึงความสำคัญของมาตรฐานผลิตภัณฑ์ชุมชน หรือบางรายเห็นถึงความสำคัญของมาตรฐานผลิตภัณฑ์ชุมชน แต่ไม่สามารถพัฒนาผลิตภัณฑ์ของตนให้เป็นไปตามมาตรฐานที่กำหนดได้ โดยผู้ผลิตที่ยังไม่ได้รับการรับรองมาตรฐานผลิตภัณฑ์ชุมชนจะพบอุปสรรคในการพัฒนาต่อยอดเป็นผลิตภัณฑ์ที่มีมาตรฐานในระดับสูงขึ้นหรือเป็นข้อจำกัดสำหรับการขยายตลาดในอนาคต</p> <p>ดังนั้น เพื่อส่งเสริมผู้ผลิตผลิตภัณฑ์ชุมชนให้ได้รับการรับรองระบบมาตรฐาน รวมทั้งเพื่อช่วยพัฒนาผู้ผลิตผลิตภัณฑ์ชุมชนของจังหวัดร้อยเอ็ดให้มีการผลิตผลิตภัณฑ์ที่มีคุณภาพ สร้างความมั่นใจให้กับผู้บริโภคในการเลือกซื้อผลิตภัณฑ์ชุมชน และมีความพร้อมในการขอการรับรองมาตรฐานผลิตภัณฑ์ชุมชน และเพื่อเสริมสร้างพัฒนาขีดความสามารถ และยกระดับศักยภาพของผู้ประกอบการค้า ให้มีความเข้มแข็งสามารถแข่งขันได้ทั้งในระดับจังหวัด ระดับภูมิภาค ระดับประเทศ และสามารถเข้าถึงการตลาดแบบออฟไลน์และออนไลน์ได้</p> <p>จึงจำเป็นต้องส่งเสริมผู้ผลิตผลิตภัณฑ์ชุมชนของจังหวัดร้อยเอ็ดให้มีการผลิตผลิตภัณฑ์ที่มีคุณภาพ และส่งเสริมการค้าและพัฒนาศักยภาพผู้ประกอบการจังหวัดร้อยเอ็ด ให้มีความพร้อมในการดำเนินธุรกิจทันต่อสถานการณ์การค้า และการตลาดในระบบเศรษฐกิจแห่งอนาคต</p>
5. วัตถุประสงค์ของโครงการ	<ol style="list-style-type: none"> 1. เพื่อให้อุตสาหกรรมครัวเรือน วิสาหกิจชุมชน SMEs อุตสาหกรรมแปรรูปมีขีดความสามารถทาง การแข่งขัน และเกิดการลงทุนเพิ่มขึ้น 2. เพื่อเสริมสร้างโอกาสทางการตลาดที่หลากหลายช่องทางทั้งออฟไลน์และออนไลน์ให้กับผู้ประกอบการธุรกิจ 3. เพื่อพัฒนาผลิตภัณฑ์พื้นถิ่นไปสู่มาตรฐานสากล และสร้างขีดความสามารถในการแข่งขันให้กับชุมชน
6. ตัวชี้วัดและค่าเป้าหมาย	<ol style="list-style-type: none"> 1. อัตราการขยายตัวของมูลค่าผลิตภัณฑ์มวลรวมนอกภาคการเกษตรของจังหวัดเพิ่มขึ้น 2. มูลค่าการจำหน่ายสินค้าของผู้ประกอบการวิสาหกิจชุมชน
7. พื้นที่เป้าหมาย	จังหวัดร้อยเอ็ด
8. กิจกรรมหลัก	<ol style="list-style-type: none"> 1. พัฒนาและส่งเสริมเพื่อยกระดับเกษตรกรจังหวัดร้อยเอ็ดสู่ตลาดอิเล็กทรอนิกส์ 2. เพิ่มศักยภาพการแปรรูปสินค้าเกษตรสู่เชิงพาณิชย์
8.1 กิจกรรมหลักที่ 1 งบประมาณ	<p>พัฒนาและส่งเสริมเพื่อยกระดับเกษตรกรจังหวัดร้อยเอ็ดสู่ตลาดอิเล็กทรอนิกส์</p> <p>ปีงบประมาณ พ.ศ. 2566 2,982,000 บาท</p>

หัวข้อ	รายละเอียด		
ผู้รับผิดชอบ หน่วยงานที่เกี่ยวข้อง	ปีงบประมาณ พ.ศ. 2567	2,982,000	บาท
	ปีงบประมาณ พ.ศ. 2568	2,982,000	บาท
	ปีงบประมาณ พ.ศ. 2569	2,982,000	บาท
	ปีงบประมาณ พ.ศ. 2570	2,982,000	บาท
	มหาวิทยาลัยราชภัฏร้อยเอ็ด		
8.2 กิจกรรมหลักที่ 2 งบประมาณ ผู้รับผิดชอบ หน่วยงานที่เกี่ยวข้อง	เพิ่มศักยภาพการแปรรูปสินค้าเกษตรสู่เชิงพาณิชย์ ปีงบประมาณ พ.ศ. 2566 6,410,000 บาท ปีงบประมาณ พ.ศ. 2567 3,180,000 บาท ปีงบประมาณ พ.ศ. 2568 3,180,000 บาท ปีงบประมาณ พ.ศ. 2569 3,180,000 บาท ปีงบประมาณ พ.ศ. 2570 3,180,000 บาท สำนักงานอุตสาหกรรมจังหวัดร้อยเอ็ด		
8.3 กิจกรรมหลักที่ 3 งบประมาณ ผู้รับผิดชอบ หน่วยงานที่เกี่ยวข้อง	พัฒนาระดับผลิตภัณฑ์ชุมชนให้ได้มาตรฐาน ปีงบประมาณ พ.ศ. 2566 4,300,000 บาท ปีงบประมาณ พ.ศ. 2567 4,300,000 บาท ปีงบประมาณ พ.ศ. 2568 4,300,000 บาท ปีงบประมาณ พ.ศ. 2569 4,300,000 บาท ปีงบประมาณ พ.ศ. 2570 4,300,000 บาท สำนักงานพัฒนาชุมชนจังหวัดร้อยเอ็ด		
8.4 กิจกรรมหลักที่ 4 งบประมาณ ผู้รับผิดชอบ หน่วยงานที่เกี่ยวข้อง	พัฒนาผลิตภัณฑ์ OTOP เป็นของฝากของที่ระลึก ปีงบประมาณ พ.ศ. 2566 - บาท ปีงบประมาณ พ.ศ. 2567 853,000 บาท ปีงบประมาณ พ.ศ. 2568 - บาท ปีงบประมาณ พ.ศ. 2569 - บาท ปีงบประมาณ พ.ศ. 2570 - บาท สำนักงานพัฒนาชุมชนจังหวัดร้อยเอ็ด		
8.5 กิจกรรมหลักที่ 5 งบประมาณ ผู้รับผิดชอบ หน่วยงานที่เกี่ยวข้อง	ผลิตภัณฑ์ OTOP ปีงบประมาณ พ.ศ. 2566 - บาท ปีงบประมาณ พ.ศ. 2567 1,053,000 บาท ปีงบประมาณ พ.ศ. 2568 - บาท ปีงบประมาณ พ.ศ. 2569 - บาท ปีงบประมาณ พ.ศ. 2570 - บาท สำนักงานพัฒนาชุมชนจังหวัดร้อยเอ็ด		
8.6 กิจกรรมหลักที่ 6 งบประมาณ	เสริมสร้างมูลค่าเพิ่มผ้าทอจังหวัดร้อยเอ็ด ปีงบประมาณ พ.ศ. 2566 - บาท ปีงบประมาณ พ.ศ. 2567 1,000,000 บาท		

หัวข้อ	รายละเอียด
ผู้รับผิดชอบ หน่วยงานที่เกี่ยวข้อง	ปีงบประมาณ พ.ศ. 2568 - บาท ปีงบประมาณ พ.ศ. 2569 - บาท ปีงบประมาณ พ.ศ. 2570 - บาท สำนักงานอุตสาหกรรมจังหวัดร้อยเอ็ด
9. หน่วยงานดำเนินการ	สำนักงานพัฒนาชุมชนจังหวัดร้อยเอ็ด สำนักงานพาณิชย์จังหวัดร้อยเอ็ด สำนักงานอุตสาหกรรมจังหวัดร้อยเอ็ด มหาวิทยาลัยราชภัฏร้อยเอ็ด และอำเภอในจังหวัดร้อยเอ็ด
10. ระยะเวลาในการดำเนินโครงการ	ปีงบประมาณ พ.ศ. 2566 - 2570
11. งบประมาณ	58,446,000 บาท ปีงบประมาณ พ.ศ. 2566 13,692,000 บาท ปีงบประมาณ พ.ศ. 2567 13,368,000 บาท ปีงบประมาณ พ.ศ. 2568 10,462,000 บาท ปีงบประมาณ พ.ศ. 2569 10,462,000 บาท ปีงบประมาณ พ.ศ. 2570 10,462,000 บาท
12. ผลผลิต (Output)	1. ผู้ประกอบการได้รับความรู้ และเพิ่มทักษะด้านการค้า การวางแผนธุรกิจ การตลาด 2. ผู้ผลิตผลิตภัณฑ์ชุมชนสามารถพัฒนาผลิตภัณฑ์สู่การรับรองมาตรฐานผลิตภัณฑ์ชุมชน (มผช.) 3. ผู้ประกอบการมีช่องทางในการจำหน่ายที่หลากหลาย และมีรายได้เพิ่มขึ้น
13. ผลลัพธ์จากการดำเนินโครงการ (Outcome)	1. มูลค่าการจำหน่ายสินค้าของผู้ประกอบการวิสาหกิจขนาดกลางและขนาดย่อม กลุ่มผู้ผลิตสินค้าชุมชน นักธุรกิจรุ่นใหม่ เพิ่มขึ้น 2. ผู้ประกอบการสามารถดำเนินธุรกิจได้อย่างเข้มแข็งทันต่อสถานการณ์การค้าในยุคปัจจุบันและมีความสามารถในการแข่งขันในตลาดที่หลากหลาย ทั้งตลาดออฟไลน์และออนไลน์ 3. ผู้ผลิตผลิตภัณฑ์ชุมชนสามารถนำความรู้ไปใช้ในการพัฒนาผลิตภัณฑ์ของตนให้ได้รับการรับรองมาตรฐานผลิตภัณฑ์ชุมชน 4. ผู้ผลิตผลิตภัณฑ์ชุมชนสามารถขายและขยายตลาดได้มากขึ้น และผู้บริโภคเกิดความเชื่อถือในผลิตภัณฑ์

แบบฟอร์มโครงการแบบย่อ (Project Brief) ของโครงการสำคัญภายใต้งบประมาณของจังหวัด

ประเด็นการพัฒนาจังหวัด : ประเด็นการพัฒนาที่ 2 เสริมสร้างขีดความสามารถทางการแข่งขันด้านการท่องเที่ยว การค้า การลงทุน และการบริการ

แผนงาน : สร้างความสามารถในการแข่งขัน

หัวข้อ	รายละเอียด
1. ชื่อโครงการสำคัญ	พัฒนาระบบคมนาคมขนส่งทางบกให้เกิดความเชื่อมโยงกันเป็นโครงข่าย
2. ชื่อแผนงาน	สร้างความสามารถในการแข่งขัน
3. แนวทางการพัฒนา	เพื่อให้เกิดความเชื่อมโยงโครงข่ายคมนาคม เพิ่มประสิทธิภาพโลจิสติกส์ทั้งระบบของจังหวัดเพื่อเชื่อมโยงกับระบบราง อุตสาหกรรมอากาศยาน เชื่อมภูมิภาค เพื่อเสริมสร้างศักยภาพการค้า การลงทุน การบริการและการท่องเที่ยว
4. หลักการและเหตุผล	<p>รัฐบาลมีนโยบายในการเพิ่มศักยภาพทางเศรษฐกิจของประเทศ โดยการเพิ่มขีดความสามารถของผู้ประกอบการวิสาหกิจขนาดกลางและขนาดย่อมให้เข้มแข็งสามารถแข่งขันได้อย่างมีประสิทธิภาพ ซึ่งสอดคล้องกับยุทธศาสตร์ชาติ 20 ปี (พ.ศ. 2560 – 2579) ด้านการสร้างความสามารถในการแข่งขัน และแผนพัฒนาเศรษฐกิจและสังคมแห่งชาติ ฉบับที่ 12 ยุทธศาสตร์ที่ 3 การสร้างความเข้มแข็งทางเศรษฐกิจและแข่งขันได้อย่างยั่งยืน อีกทั้งการพัฒนาโครงข่ายเส้นทางคมนาคมขนส่ง เพื่อเชื่อมโยงกลุ่มจังหวัดให้มีประสิทธิภาพได้มาตรฐานยังส่งผลต่อการพัฒนาขีดความสามารถทางการแข่งขันด้านการค้า การบริการและโลจิสติกส์ของประชาชนอีกด้วย</p> <p>สภาพปัญหา/ความต้องการ : เนื่องจากสภาพถนนที่เชื่อมโยงการเดินทาง เส้นทางในพื้นที่จังหวัดร้อยเอ็ด หลายเส้นทางมีสภาพชำรุดเป็นหลุมเป็นบ่อซึ่งเกิดจากการใช้งานเส้นทางมายาวนาน บางเส้นทางที่เชื่อมต่อระหว่างจังหวัดยังไม่ได้ขยายเส้นทาง จึงส่งผลให้การเดินทางของประชาชนและการขนส่งผลผลิตทางการเกษตรไม่ได้รับความสะดวกและความปลอดภัยในการเดินทางระหว่างจังหวัดไปยังจังหวัดใกล้เคียง</p> <p>ดังนั้นเห็นควรดำเนินการปรับปรุงเส้นทางดังกล่าวให้มีสภาพใช้งานได้ดีมีมาตรฐาน เพื่อความสะดวกและปลอดภัยในการเดินทางของประชาชนและการขนส่งผลผลิตทางการเกษตรได้รับความสะดวกและรวดเร็ว อีกทั้งยังส่งผลให้มูลค่าทางการค้าและการลงทุนเพิ่มขึ้น ช่วยลดต้นทุนการขนส่ง ทำให้ประชาชนมีรายได้เพิ่มขึ้น</p>
5. วัตถุประสงค์ของโครงการ	<ol style="list-style-type: none"> พัฒนาโครงสร้างพื้นฐาน และสิ่งอำนวยความสะดวกเพื่อเชื่อมโยงเส้นทางท่องเที่ยว การค้า และการลงทุน เพื่อให้ประชาชนได้ใช้ในการสัญจรไปมาได้สะดวกและปลอดภัย

หัวข้อ	รายละเอียด
	อีกทั้งยังได้รับความสะดวกในการขนส่งสินค้าและลดต้นทุนในการผลิต 3. เพื่อรองรับการขนส่งผลผลิตทางการเกษตร 4. เพื่อยกระดับมาตรฐานทางให้ดียิ่งขึ้น
6. ตัวชี้วัดและค่าเป้าหมาย	การขนส่งผลผลิตทางการเกษตรออกสู่ตลาดอย่างสะดวกและปลอดภัย ส่งผลให้มูลค่าการค้าและการลงทุนเพิ่มสูงขึ้น
7. พื้นที่เป้าหมาย	จังหวัดร้อยเอ็ด
8. กิจกรรมหลัก	การพัฒนาระบบคมนาคมขนส่งทางบกให้เกิดความเชื่อมโยงกันเป็น โครงข่าย
8.1 กิจกรรมหลักที่ 1 งบประมาณ ผู้รับผิดชอบ หน่วยงานที่เกี่ยวข้อง	การพัฒนาระบบคมนาคมขนส่งทางบกให้เกิดความเชื่อมโยงกันเป็น โครงข่าย จำนวน 12 แห่ง 204,028,000 บาท ปีงบประมาณ พ.ศ. 2566 - บาท ปีงบประมาณ พ.ศ. 2567 189,028,000 บาท ปีงบประมาณ พ.ศ. 2568 5,000,000 บาท ปีงบประมาณ พ.ศ. 2569 5,000,000 บาท ปีงบประมาณ พ.ศ. 2570 5,000,000 บาท แขวงทางหลวงร้อยเอ็ด, สำนักงานโยธาธิการและผังเมืองจังหวัด ร้อยเอ็ด และอำเภอในพื้นที่จังหวัดร้อยเอ็ด
9. หน่วยงานดำเนินการ	แขวงทางหลวงร้อยเอ็ด, สำนักงานโยธาธิการและผังเมืองจังหวัด ร้อยเอ็ด และอำเภอในพื้นที่จังหวัดร้อยเอ็ด
10. ระยะเวลาในการดำเนิน โครงการ	ปีงบประมาณ พ.ศ. 2566 - 2570
11. งบประมาณ	204,028,000 บาท ปีงบประมาณ พ.ศ. 2566 - บาท ปีงบประมาณ พ.ศ. 2567 189,028,000 บาท ปีงบประมาณ พ.ศ. 2568 5,000,000 บาท ปีงบประมาณ พ.ศ. 2569 5,000,000 บาท ปีงบประมาณ พ.ศ. 2570 5,000,000 บาท
12. ผลผลิต (Output)	ถนนได้รับการพัฒนาให้อยู่ในสภาพดี สามารถเดินทางไปมาได้สะดวก และปลอดภัย
13. ผลลัพธ์จากการดำเนินโครงการ (Outcome)	1. ความสะดวกปลอดภัยในการเดินทาง 2. การขนส่งผลผลิตทางการเกษตรออกสู่ตลาดอย่างสะดวกและ ปลอดภัย 3. ประชาชนในพื้นที่จังหวัดร้อยเอ็ดและจังหวัดใกล้เคียงมีความสะดวก ในการคมนาคม 4. มีถนนที่ได้มาตรฐานใช้สำหรับขนย้ายผลผลิตทางการเกษตร ลดการ เสียหายจากการขนย้ายและลดต้นทุนการผลิตได้

แบบฟอร์มโครงการแบบย่อ (Project Brief) ของโครงการสำคัญภายใต้งบประมาณของจังหวัด

ประเด็นการพัฒนาจังหวัด : ประเด็นการพัฒนาที่ 2 เสริมสร้างขีดความสามารถทางการแข่งขันด้านการท่องเที่ยว
การค้า การลงทุน และการบริการ

แผนงาน : สร้างความสามารถในการแข่งขัน

หัวข้อ	รายละเอียด
1. ชื่อโครงการสำคัญ	พัฒนาโครงสร้างพื้นฐาน
2. ชื่อแผนงาน	สร้างความสามารถในการแข่งขัน
3. แนวทางการพัฒนา	เพื่อให้เกิดความเชื่อมโยงโครงข่ายคมนาคม เพิ่มประสิทธิภาพโลจิสติกส์ ทั้งระบบของจังหวัดเพื่อเชื่อมโยงกับระบบราง อุตสาหกรรมอากาศยาน เชื่อมภูมิภาค เพื่อเสริมสร้างศักยภาพการค้า การลงทุน การบริการและการท่องเที่ยว
4. หลักการและเหตุผล	<p>รัฐบาลมีนโยบายในการเพิ่มศักยภาพทางเศรษฐกิจของประเทศ โดยการเพิ่มขีดความสามารถของผู้ประกอบการวิสาหกิจขนาดกลางและขนาดย่อมให้เข้มแข็งสามารถแข่งขันได้อย่างมีประสิทธิภาพ ซึ่งสอดคล้องกับยุทธศาสตร์ชาติ 20 ปี (พ.ศ. 2560 – 2579) ด้านการสร้างความสามารถในการแข่งขัน และแผนพัฒนาเศรษฐกิจและสังคมแห่งชาติ ฉบับที่ 12 ยุทธศาสตร์ที่ 3 การสร้างความเข้มแข็งทางเศรษฐกิจและแข่งขันได้อย่างยั่งยืน อีกทั้งการพัฒนาโครงข่ายเส้นทางคมนาคมขนส่ง เพื่อเชื่อมโยงกลุ่มจังหวัดให้มีประสิทธิภาพได้มาตรฐาน ยังส่งผลต่อการพัฒนาขีดความสามารถทางการแข่งขันด้านการค้า การบริการ และโลจิสติกส์ของประชาชนอีกด้วย</p> <p>การพัฒนาโครงสร้างพื้นฐานไม่ว่าจะเป็นลานกีฬา เอนกประสงค์ พื้นที่สาธารณะ สวนสุขภาพ การปรับปรุงภูมิทัศน์ การขยายไฟฟ้า ถนน และระบบระบายน้ำ ล้วนเป็นการพัฒนาโครงสร้างพื้นฐานที่อำนวยความสะดวก ยกกระดับความเป็นอยู่ และพัฒนาศักยภาพของของผู้ประกอบการ เกษตรกร กลุ่มเกษตรกร และประชาชน ให้มีความพร้อมในการดำเนินกิจกรรมทางการค้า การบริการ และการเกษตรให้มีขีดความสามารถในการแข่งขันในยุคเศรษฐกิจสมัยใหม่ และทันต่อสถานการณ์การค้าในปัจจุบัน</p>
5. วัตถุประสงค์ของโครงการ	พัฒนาโครงสร้างพื้นฐาน และสิ่งอำนวยความสะดวกเพื่อเชื่อมโยงเส้นทางท่องเที่ยว การค้า และการลงทุน ให้กับเกษตรกร กลุ่มเกษตรกร และประชาชน

หัวข้อ	รายละเอียด
6. ตัวชี้วัดและค่าเป้าหมาย	โครงสร้างพื้นฐานได้รับการพัฒนา และอำนวยความสะดวกให้กับเกษตรกร กลุ่มเกษตรกร และประชาชน
7. พื้นที่เป้าหมาย	จังหวัดร้อยเอ็ด
8. กิจกรรมหลัก งบประมาณ ผู้รับผิดชอบ หน่วยงานที่เกี่ยวข้อง	กิจกรรมที่ 1 พัฒนาโครงสร้างพื้นฐาน จำนวน 5 แห่ง 85,820,500 บาท ปีงบประมาณ พ.ศ. 2566 20,985,000 บาท ปีงบประมาณ พ.ศ. 2567 31,165,800 บาท ปีงบประมาณ พ.ศ. 2568 18,589,000 บาท ปีงบประมาณ พ.ศ. 2569 7,539,900 บาท ปีงบประมาณ พ.ศ. 2570 7,539,900 บาท สำนักงานโยธาธิการและผังเมืองจังหวัดร้อยเอ็ด การไฟฟ้าส่วนภูมิภาคจังหวัดร้อยเอ็ด แขวงทางหลวงร้อยเอ็ด และอำเภอในพื้นที่จังหวัดร้อยเอ็ด
9. หน่วยงานดำเนินการ	สำนักงานโยธาธิการและผังเมืองจังหวัดร้อยเอ็ด การไฟฟ้าส่วนภูมิภาคจังหวัดร้อยเอ็ด แขวงทางหลวงร้อยเอ็ด และอำเภอในพื้นที่จังหวัดร้อยเอ็ด
10. ระยะเวลาในการดำเนินโครงการ	ปีงบประมาณ พ.ศ. 2566 - 2570
11. งบประมาณ	85,820,500 บาท ปีงบประมาณ พ.ศ. 2566 20,985,000 บาท ปีงบประมาณ พ.ศ. 2567 31,165,800 บาท ปีงบประมาณ พ.ศ. 2568 18,589,000 บาท ปีงบประมาณ พ.ศ. 2569 7,539,900 บาท ปีงบประมาณ พ.ศ. 2570 7,539,900 บาท
12. ผลผลิต (Output)	พัฒนาโครงสร้างพื้นฐาน และสิ่งอำนวยความสะดวกเพื่อเชื่อมโยงเส้นทางท่องเที่ยว การค้า และการลงทุน ให้กับเกษตรกร กลุ่มเกษตรกร และประชาชน
13. ผลลัพธ์จากการดำเนินโครงการ (Outcome)	ประชาชนได้รับประโยชน์จากการพัฒนาโครงสร้างพื้นฐาน

แบบ จ.1-1
(Project Brief รายโครงการ)

แบบฟอร์มโครงการแบบย่อ (Project Brief) ของโครงการสำคัญภายใต้งบประมาณของจังหวัด
ประเด็นการพัฒนาจังหวัด : ประเด็นการพัฒนาที่ 3 พัฒนาคนทุกช่วงวัยและระบบนิเวศสนับสนุน (Ecosystem)
 เพื่อลดปัญหาความยากจน ความเหลื่อมล้ำ มีคุณภาพชีวิตที่ดี
แผนงาน : การพัฒนาและเสริมสร้างศักยภาพคน

หัวข้อ	รายละเอียด
1. ชื่อโครงการสำคัญ	โครงการส่งเสริมให้เด็กปฐมวัยมีการพัฒนาทักษะทางสมองและทักษะทางสังคมที่เหมาะสม
2. ชื่อแผนงาน	การพัฒนาและเสริมสร้างศักยภาพคน
3. แนวทางการพัฒนา	ยกระดับคุณภาพการศึกษา การเรียนรู้ และจิตสำนึกให้เท่าเทียม ทัวถึง ตามความเหมาะสมทุกช่วงวัย เพื่อเตรียมความพร้อมกำลังคนให้มีทักษะที่เหมาะสมสอดคล้องกับโลกยุคศตวรรษที่ 21 และสามารถแข่งขันได้
4. หลักการและเหตุผล	<p>การพัฒนาเด็กปฐมวัยของประเทศไทย เป็นสิ่งที่รัฐบาลให้ความสำคัญอย่างต่อเนื่อง เนื่องจากเป็นช่วงเวลาที่ทำให้ผลของการลงทุนที่คุ้มค่าที่สุดต่อการสร้างรากฐานของชีวิตที่ผ่านมามีการดำเนินงานเกี่ยวข้องเชื่อมโยงกันหลายภาคส่วน เนื่องจากเด็กปฐมวัยเป็นวัยที่เริ่มต้นตั้งแต่ปฏิสนธิในครรภ์มารดาจนถึงอายุ 6 ปีบริบูรณ์ หรือก่อนเข้าชั้นประถมศึกษาปีที่ 1 จึงมีหลายหน่วยงานที่จัดบริการพัฒนาเด็กปฐมวัยรวมทั้งการให้ความรู้แก่พ่อแม่ ผู้ปกครองและผู้ที่เกี่ยวข้องกับการอบรมเลี้ยงดูเด็กทั้งภาครัฐ ภาคเอกชน และองค์กรชุมชนนอกจากนี้ยังมีกฎหมาย นโยบายต่าง ๆ ที่เกี่ยวข้องด้านเด็กปฐมวัย ตั้งแต่รัฐธรรมนูญแห่งราชอาณาจักรไทย พ.ศ. 2560 ยุทธศาสตร์ชาติ 20 ปี (พ.ศ. 2560-2579) แผนพัฒนาเศรษฐกิจและสังคมแห่งชาติ ฉบับที่ 12 (พ.ศ. 2560-2564) พระราชบัญญัติการศึกษาแห่งชาติ พ.ศ. 2542 และที่แก้ไขเพิ่มเติมฉบับที่ 2 (พ.ศ. 2545) และฉบับที่ 3 (พ.ศ. 2553) แผนการศึกษาแห่งชาติ พ.ศ. 2560-2579 ฯลฯ ที่เป็นเครื่องกำกับให้การดำเนินงาน ด้านเด็กปฐมวัยของประเทศเป็นไปในทิศทางเดียวกัน แต่ก็ไม่อาจปฏิเสธได้ว่า แม้รัฐบาลพยายามระดมทรัพยากรและการลงทุนเพื่อพัฒนาเด็กปฐมวัยอย่างต่อเนื่อง ยังมีอีกหลายปัจจัยที่ทำให้การพัฒนาเด็กปฐมวัยดำเนินการได้ไม่เต็มประสิทธิภาพเท่าที่ควร (ร่างแผนพัฒนาเด็กปฐมวัย พ.ศ. 2560 2564: บทสรุปผู้บริหาร)</p> <p>จังหวัดร้อยเอ็ด โดยสำนักงานส่งเสริมการปกครองท้องถิ่นจังหวัดร้อยเอ็ด เห็นความสำคัญในการส่งเสริม สนับสนุน กระตุ้น และสร้างแรงจูงใจให้องค์กรปกครองส่วนท้องถิ่นให้ความสำคัญกับศูนย์พัฒนาเด็กเล็กขององค์กรปกครองส่วนท้องถิ่นตามแนวทางมาตรฐานสถานพัฒนาเด็กปฐมวัยแห่งชาติ</p>

หัวข้อ	รายละเอียด
	<p>ซึ่งศูนย์พัฒนาเด็กเล็กเป็นสถานศึกษาที่ดูแล และให้การศึกษาแก่เด็กเล็ก ซึ่งเป็นวัยเริ่มต้นของชีวิตและพัฒนาการในทุกด้าน เป็นช่วงวัยสำหรับการวางรากฐานการพัฒนาคคนและเติบโตเป็นผู้ใหญ่ที่ดี อันจะเป็นกำลังสำคัญในการพัฒนาประเทศต่อไป และเพื่อเป็นการส่งเสริมและจูงใจให้ครู ครูผู้ดูแลเด็ก ผู้ช่วยครูผู้ดูแลเด็ก และผู้ดูแลเด็ก ที่มีความประพฤติดี ซื่อสัตย์สุจริตต่อหน้าที่ รวมทั้งมุ่งหวังให้ครู ผู้ดูแลเด็ก ผู้ช่วยครูผู้ดูแลเด็ก และผู้ดูแลเด็ก มีจิตสำนึกให้เป็นผู้ปฏิบัติงานด้วยความมุ่งมั่น มีคุณธรรม ศีลธรรม จริยธรรม และสร้างความผูกพันระหว่างองค์กรกับผู้ปกครองเพื่อเป็นแนวทางและต้นแบบ แบบอย่างที่ดีต่อไป</p> <p>สภาพปัญหา/ความต้องการ : จังหวัดร้อยเอ็ดโดยสำนักงานส่งเสริมการปกครองท้องถิ่นจังหวัดร้อยเอ็ดเห็นความสำคัญในการส่งเสริม สนับสนุน กระตุ้น และสร้างแรงจูงใจให้องค์กรปกครองส่วนท้องถิ่นให้ความสำคัญกับศูนย์พัฒนาเด็กเล็กขององค์กรปกครองส่วนท้องถิ่นตามแนวทางมาตรฐานสถานพัฒนาเด็กปฐมวัยแห่งชาติ ซึ่งศูนย์พัฒนาเด็กเล็กเป็นสถานศึกษาที่ดูแล และให้การศึกษาแก่เด็กเล็ก ซึ่งเป็นวัยเริ่มต้นของชีวิตและพัฒนาการในทุกด้าน เป็นช่วงวัยสำหรับการวางรากฐานการพัฒนาคคนและเติบโตเป็นผู้ใหญ่ที่ดี อันจะเป็นกำลังสำคัญในการพัฒนาประเทศต่อไป และเพื่อเป็นการส่งเสริมและจูงใจให้ครู ผู้ดูแลเด็ก ผู้ช่วยครูผู้ดูแลเด็ก และผู้ดูแลเด็ก ที่มีความประพฤติดี ซื่อสัตย์สุจริตต่อหน้าที่ รวมทั้งมุ่งหวังให้ครู ครูผู้ดูแลเด็ก ผู้ช่วยครูผู้ดูแลเด็ก และผู้ดูแลเด็ก มีจิตสำนึกให้เป็นผู้ปฏิบัติงานด้วยความมุ่งมั่น มีคุณธรรม ศีลธรรม จริยธรรม และสร้างความผูกพันระหว่างองค์กรกับผู้ปกครองเพื่อเป็นแนวทางและต้นแบบ แบบอย่างที่ดีต่อไป</p>
5. วัตถุประสงค์ของโครงการ	เพื่อให้คนทุกช่วงวัยได้รับการพัฒนาศักยภาพ เป็นคนดี มีคุณภาพ มีความรู้ มีทักษะเรียนรู้ได้ด้วยตนเองในทุกช่วงวัย
6. ตัวชี้วัดและค่าเป้าหมาย	คุณภาพการศึกษาทุกระดับทุกประเภทเพิ่มขึ้นสูงกว่าค่ากลางของระดับประเทศภายในปี พ.ศ. 2570
7. พื้นที่เป้าหมาย	จังหวัดร้อยเอ็ด
8. กิจกรรมหลัก	<ol style="list-style-type: none"> 1.เกษตรเพื่ออาหารกลางวัน 2.ขับเคลื่อนการพัฒนาทักษะสมอง EF (Executive Functions) ของเด็กปฐมวัยจังหวัดร้อยเอ็ดเชิงบูรณาการ จ.ร้อยเอ็ด
8.1 กิจกรรมหลักที่ 1 งบประมาณ	<p>โครงการเกษตรเพื่ออาหารกลางวัน</p> <p>งบประมาณปี พ.ศ. 2566 จำนวน 4,027,200 บาท</p> <p>งบประมาณปี พ.ศ. 2567 จำนวน 4,105,000 บาท</p> <p>งบประมาณปี พ.ศ. 2568 จำนวน 4,105,000 บาท</p> <p>งบประมาณปี พ.ศ. 2569 จำนวน 4,105,000 บาท</p> <p>งบประมาณปี พ.ศ. 2570 จำนวน 4,105,000 บาท</p>

หัวข้อ	รายละเอียด
ผู้รับผิดชอบ หน่วยงานที่เกี่ยวข้อง	สำนักงานปศุสัตว์จังหวัดร้อยเอ็ด
8.2 กิจกรรมหลักที่ 2 งบประมาณ ผู้รับผิดชอบ หน่วยงานที่เกี่ยวข้อง	ขั้วเคลื่อนการพัฒนาทักษะสมอง EF (Executive Functions) ของเด็กปฐมวัยจังหวัดร้อยเอ็ดเชิงบูรณาการ จ.ร้อยเอ็ด งบประมาณปี พ.ศ. 2566 จำนวน - บาท งบประมาณปี พ.ศ. 2567 จำนวน 1,789,000 บาท งบประมาณปี พ.ศ. 2568 จำนวน 1,789,000 บาท งบประมาณปี พ.ศ. 2569 จำนวน 1,789,000 บาท งบประมาณปี พ.ศ. 2570 จำนวน 1,789,000 บาท สำนักงานศึกษาธิการจังหวัดร้อยเอ็ด
9. หน่วยงานดำเนินการ	สำนักงานปศุสัตว์จังหวัดร้อยเอ็ด และสำนักงานศึกษาธิการจังหวัดร้อยเอ็ด
10. ระยะเวลาในการดำเนินโครงการ	5 ปีงบประมาณ
11. งบประมาณ	27,603,200 บาท งบประมาณปี พ.ศ. 2566 จำนวน 4,027,200 บาท งบประมาณปี พ.ศ. 2567 จำนวน 5,894,000 บาท งบประมาณปี พ.ศ. 2568 จำนวน 5,894,000 บาท งบประมาณปี พ.ศ. 2569 จำนวน 5,894,000 บาท งบประมาณปี พ.ศ. 2570 จำนวน 5,894,000 บาท
12. ผลผลิต (Output)	1. มีสถานที่ในการดูแล และเพิ่มทักษะให้เด็กเหมาะสมตามวัย ได้รับการดูแล ด้านอาหารตามหลักโภชนาการเพื่อการเจริญเติบโตอย่างเหมาะสม 2. ศูนย์พัฒนาเด็กปฐมวัยที่ได้รับคัดเลือกให้เป็นต้นแบบในระดับจังหวัดที่มีการนำมาตรฐานการพัฒนาเด็กปฐมวัยแห่งชาติมาใช้เป็นมาตรฐานการดำเนินงาน
13. ผลลัพธ์จากการดำเนินโครงการ (Outcome)	1. เด็กปฐมวัยได้รับสารอาหารที่ครบถ้วนตามหลักโภชนาการนำไปสู่การมีพัฒนาการที่เหมาะสม มีทักษะทางสมอง และทางสังคมที่สมวัย 2. ศูนย์พัฒนาเด็กปฐมวัยสามารถนำมาตรฐานการพัฒนาเด็กปฐมวัยแห่งชาติมาใช้เป็นมาตรฐานการดำเนินงาน เด็กปฐมวัยมีพัฒนาการที่สมวัย

แบบฟอร์มโครงการแบบย่อ (Project Brief) ของโครงการสำคัญภายใต้งบประมาณของจังหวัด
ประเด็นการพัฒนาจังหวัด : ประเด็นการพัฒนาที่ 3 พัฒนาคนทุกช่วงวัยและระบบนิเวศสนับสนุน (Ecosystem)
เพื่อลดปัญหาความยากจน ความเหลื่อมล้ำ มีคุณภาพชีวิตที่ดี
แผนงาน : การพัฒนาและเสริมสร้างศักยภาพคน

หัวข้อ	รายละเอียด
1. ชื่อโครงการสำคัญ	ยกระดับคุณภาพการศึกษาและการเรียนรู้ตลอดชีวิต
2. ชื่อแผนงาน	การพัฒนาและเสริมสร้างศักยภาพคน
3. แนวทางการพัฒนา	<ol style="list-style-type: none"> 1. ยกระดับคุณภาพชีวิตให้ได้มาตรฐานและแก้ไขปัญหาความยากจนให้กับผู้มีรายได้น้อยโดยเฉพาะคนจนตาม TPMAP เพื่อลดความเหลื่อมล้ำทางสังคม ด้วยแนวคิดโมเดล smart tambon ให้เกิดการแก้ไขปัญหาความยากจนแบบตรงจุด และยั่งยืน 2. พัฒนาทักษะและยกระดับทักษะฝีมือแรงงานให้มีความพร้อมต่อการปรับโครงสร้างการผลิต และสอดคล้องกับทิศทางตลาดแรงงาน และมีผลิตภาพเพิ่มขึ้น 3. ยกระดับคุณภาพการศึกษา การเรียนรู้ และจัดสวัสดิการให้เท่าเทียมทั่วถึง ตามความเหมาะสมทุกช่วงวัย เพื่อเตรียมความพร้อมกำลังคนให้มีทักษะที่เหมาะสมสอดคล้องกับโลกยุคศตวรรษที่ 21 และสามารถแข่งขันได้ 4. สร้างสังคมคุณธรรมตามหลักร้อยเอ็ดเมืองคนดีวิถีพุทธ
4. หลักการและเหตุผล	<p>ในปัจจุบันทุกประเทศพยายามปฏิรูปการศึกษา โดยเฉพาะประเทศที่พัฒนาแล้วต่างทุ่มเทพลังความคิดและทรัพยากรของประเทศเพื่อปฏิรูปการศึกษาของประเทศตนเองอย่างเต็มความสามารถ โดยการปฏิรูปการเรียนรู้ของบุคคลให้ฉลาดมีความสามารถในการแก้ปัญหาและพัฒนาตัวเอง และสังคมอย่างมีจิตสำนึก ปัญหาวิกฤติของการศึกษาไทยที่ผ่านมาไม่ใช่วิกฤติของการเงินหรือการขาดทรัพยากร แต่วิกฤติของการขาดภูมิปัญญาและจิตสำนึกเพื่อส่วนรวม (วิทยากร เชียงกูล. 2554: 152) ซึ่งประเทศไทยเองได้พยายามปฏิรูปอยู่หลายครั้งพระราชบัญญัติการศึกษาแห่งชาติ พ.ศ. 2542 และที่แก้ไขเพิ่มเติม (ฉบับที่ 2) พ.ศ. 2545 ถือเป็นกฎหมายที่วางแนวทางการจัดการศึกษาของประเทศไทยอย่างเป็นทางการเป็นรูปธรรมฉบับแรก โดยมุ่งเน้นความสำคัญของการศึกษา เพื่อพัฒนาคนไทยให้เป็นมนุษย์ที่สมบูรณ์ทั้งร่างกายสติปัญญาความรู้และมีคุณธรรมจริยธรรมวัฒนธรรม ในการดำรงชีวิตสามารถอยู่ร่วมกับผู้อื่นได้อย่างมีความสุข โดยผ่านกระบวนการการเรียนรู้ตลอดชีวิต การให้สังคมมีส่วนร่วมในการจัดการศึกษาและการพัฒนาสาระและกระบวนการเรียนรู้ให้เป็นไปอย่างต่อเนื่อง และให้มีกระบวนการตรวจสอบคุณภาพการศึกษา ด้วยระบบการประกันคุณภาพการศึกษา</p>

หัวข้อ	รายละเอียด
	<p>โดยกำหนดให้มีระบบการประกันคุณภาพการศึกษา เพื่อพัฒนาคุณภาพการศึกษาและมาตรฐานการศึกษาทุกระดับ</p> <p>นอกจากนี้ประเทศไทยมีจำนวนผู้สูงอายุเพิ่มขึ้นอย่างมีนัยสำคัญในรอบ 10 ปีที่ผ่านมาทำให้ในปัจจุบันนี้ประเทศไทยได้เข้าสู่สังคมผู้สูงอายุแล้ว (Aging Society) ดังจะเห็นได้จากจำนวนประชากรทั้งหมด 64.5 ล้านคน เป็นผู้สูงอายุ อายุ 60 ปีขึ้นไป 11.3 ล้านคน คิดเป็นร้อยละ 17.1 ของประชากร คาดว่าภายในปี 2568 หรืออีก 6 ปีข้างหน้าประเทศไทยก้าวเข้าสู่การเป็นสังคมผู้สูงอายุโดยสมบูรณ์ (Aged Society) โดยจะมีผู้สูงอายุประมาณ 17.1 ล้านคน หรือเพิ่มขึ้นเกินร้อยละ 20.0 ของประชากรทั้งหมด กล่าวคือจะมีผู้สูงอายุ 1 คน ในประชากรทุกๆ 5 คน ซึ่งเป็นสถานการณ์ที่สวนทางกับการเปลี่ยนแปลงของครอบครัวที่มีภาวะเจริญพันธุ์(เด็กเกิดใหม่) ลดลง ครอบครัวมีขนาดเล็กลง สภาพความเปลี่ยนแปลงดังกล่าว ส่งผลให้มีผู้สูงอายุที่ต้องอยู่คนเดียวหรือที่อยู่ตามลำพัง มากกว่าร้อยละ 24.0 และพบว่าจำนวนผู้สูงอายุที่มีความจำเป็นต้องพึ่งพาการดูแลและที่ประสบปัญหาความทุกข์ยากเดือดร้อนภายในชุมชน ด้านที่อยู่อาศัย ด้านทักษะการใช้ชีวิตที่ไม่เหมาะสม มีแนวโน้มที่จะเพิ่มขึ้นเรื่อยๆ ดังนั้น จึงต้องมีกลไกทำหน้าที่ให้การดูแลและให้บริการผู้สูงอายุเหล่านี้ การก้าวสู่สังคมสูงอายุ ซึ่งเป็นปรากฏการณ์ที่ชัดเจนของสังคมไทย ในศตวรรษที่ 21</p>
5. วัตถุประสงค์ของโครงการ	<ol style="list-style-type: none"> 1. เพื่อให้คนทุกช่วงวัยได้รับการพัฒนาศักยภาพ เป็นคนดี มีคุณภาพ มีความรู้ มีทักษะ เรียนรู้ได้ด้วยตนเองในทุกช่วงวัย 2. เพื่อพัฒนาคุณภาพชีวิตของประชาชนให้มีความเป็นอยู่ที่ดีขึ้น มีอาชีพมั่นคง สุขภาพดี 3. เพื่อเพิ่มผลิตภาพแรงงานให้มีคุณภาพและความริเริ่มสร้างสรรค์
6. ตัวชี้วัดและค่าเป้าหมาย	<ol style="list-style-type: none"> 1. คุณภาพการศึกษาทุกระดับทุกประเภทเพิ่มขึ้นสูงกว่าค่ากลางของระดับประเทศภายในปี พ.ศ. 2570 2. ผลิตภาพแรงงานเพิ่มขึ้น ร้อยละ 2
7. พื้นที่เป้าหมาย	จังหวัดร้อยเอ็ด
8. กิจกรรมหลัก	<ol style="list-style-type: none"> 1. อบรมเด็กและเยาวชนรักสร้างสื่อสร้างสรรค์ออนไลน์ 2. ยกระดับผลสัมฤทธิ์ทางการเรียน จังหวัดร้อยเอ็ด 3. งานพหุศาสตร์โรงเรียน 4. การพัฒนาศักยภาพครูผู้สอน Coding สำหรับการศึกษาระดับพื้นฐาน 5. โครงการยกระดับผลสัมฤทธิ์ทางการเรียนของนักเรียนในสหวิทยาเขตเมืองแสนสามารถวิทยฯ สำนักงานเขตพื้นที่การศึกษามัธยมศึกษาร้อยเอ็ด จ.ร้อยเอ็ด 6. 1 ศึกษานิเทศก์ 1 ผู้บริหารสถานศึกษา 5 ครูผู้สอน 7 นวัตกรรม จ.ร้อยเอ็ด

หัวข้อ	รายละเอียด
	7. โครงการพัฒนาเด็กและเยาวชนคนร้อยเอ็ด ด้านการคิดวิเคราะห์เพื่อสร้างสรรค์นวัตกรรมต่อยอดสัมมาชีพตามแนวทาง Design Thinking จ.ร้อยเอ็ด
8.1 กิจกรรมหลักที่ 1 งบประมาณ ผู้รับผิดชอบ หน่วยงานที่เกี่ยวข้อง	อบรมเด็กและเยาวชนรักสร้างสื่อสร้างสรรค์ออนไลน์ งบประมาณปี พ.ศ. 2566 จำนวน 6,000,000 บาท งบประมาณปี พ.ศ. 2567 จำนวน 6,000,000 บาท งบประมาณปี พ.ศ. 2568 จำนวน - บาท งบประมาณปี พ.ศ. 2569 จำนวน - บาท งบประมาณปี พ.ศ. 2570 จำนวน - บาท บ้านพักเด็กและครอบครัวจังหวัดร้อยเอ็ด
8.2 กิจกรรมหลักที่ 2 งบประมาณ ผู้รับผิดชอบ หน่วยงานที่เกี่ยวข้อง	ยกระดับผลสัมฤทธิ์ทางการเรียน จังหวัดร้อยเอ็ด งบประมาณปี พ.ศ. 2566 จำนวน 2,900,500 บาท งบประมาณปี พ.ศ. 2567 จำนวน 2,900,450 บาท งบประมาณปี พ.ศ. 2568 จำนวน 2,900,450 บาท งบประมาณปี พ.ศ. 2569 จำนวน 2,900,450 บาท งบประมาณปี พ.ศ. 2570 จำนวน 2,900,450 บาท สำนักงานศึกษาธิการจังหวัดร้อยเอ็ด
8.3 กิจกรรมหลักที่ 3 งบประมาณ ผู้รับผิดชอบ หน่วยงานที่เกี่ยวข้อง	งานพฤกษศาสตร์โรงเรียน งบประมาณปี พ.ศ. 2566 จำนวน 600,000 บาท งบประมาณปี พ.ศ. 2567 จำนวน 600,000 บาท งบประมาณปี พ.ศ. 2568 จำนวน 600,000 บาท งบประมาณปี พ.ศ. 2569 จำนวน 600,000 บาท งบประมาณปี พ.ศ. 2570 จำนวน 600,000 บาท สำนักงานศึกษาธิการจังหวัดร้อยเอ็ด
8.4 กิจกรรมหลักที่ 4 งบประมาณ ผู้รับผิดชอบ หน่วยงานที่เกี่ยวข้อง	การพัฒนาศักยภาพครูผู้สอน Coding สำหรับการศึกษาระดับพื้นฐาน งบประมาณปี พ.ศ. 2566 จำนวน 8,600,000 บาท งบประมาณปี พ.ศ. 2567 จำนวน 8,600,000 บาท งบประมาณปี พ.ศ. 2568 จำนวน - บาท งบประมาณปี พ.ศ. 2569 จำนวน 8,600,000 บาท งบประมาณปี พ.ศ. 2570 จำนวน - บาท มหาวิทยาลัยราชภัฏร้อยเอ็ด
8.5 กิจกรรมหลักที่ 5 งบประมาณ	โครงการยกระดับผลสัมฤทธิ์ทางการเรียนของนักเรียนในสหวิทยาเขตเมืองแสนสามารถวิทย์ สำนักงานเขตพื้นที่การศึกษามัธยมศึกษาร้อยเอ็ด

หัวข้อ	รายละเอียด
ผู้รับผิดชอบ หน่วยงานที่เกี่ยวข้อง	จ.ร้อยเอ็ด งบประมาณปี พ.ศ. 2566 จำนวน - บาท งบประมาณปี พ.ศ. 2567 จำนวน 628,000 บาท งบประมาณปี พ.ศ. 2568 จำนวน 628,000 บาท งบประมาณปี พ.ศ. 2569 จำนวน 628,000 บาท งบประมาณปี พ.ศ. 2570 จำนวน 628,000 บาท โรงเรียนพนมไพรวิทยาคาร
8.6 กิจกรรมหลักที่ 6 งบประมาณ ผู้รับผิดชอบ หน่วยงานที่เกี่ยวข้อง	1 ศึกษานิเทศก์ 1 ผู้บริหารสถานศึกษา 5 ครูผู้สอน 7 นวัตกรรม จ.ร้อยเอ็ด งบประมาณปี พ.ศ. 2566 จำนวน - บาท งบประมาณปี พ.ศ. 2567 จำนวน 264,000 บาท งบประมาณปี พ.ศ. 2568 จำนวน 264,000 บาท งบประมาณปี พ.ศ. 2569 จำนวน 264,000 บาท งบประมาณปี พ.ศ. 2570 จำนวน 264,000 บาท สำนักงานศึกษาธิการจังหวัดร้อยเอ็ด
8.7 กิจกรรมหลักที่ 7 งบประมาณ ผู้รับผิดชอบ หน่วยงานที่เกี่ยวข้อง	โครงการพัฒนาเด็กและเยาวชนคนร้อยเอ็ด ด้านการคิดวิเคราะห์เพื่อ สร้างสรรค์นวัตกรรมต่อยอดสัมมาชีพตามแนวทาง Design Thinking จ.ร้อยเอ็ด งบประมาณปี พ.ศ. 2566 จำนวน - บาท งบประมาณปี พ.ศ. 2567 จำนวน 516,900 บาท งบประมาณปี พ.ศ. 2568 จำนวน 516,900 บาท งบประมาณปี พ.ศ. 2569 จำนวน 516,900 บาท งบประมาณปี พ.ศ. 2570 จำนวน 516,900 บาท สำนักงานศึกษาธิการจังหวัดร้อยเอ็ด
9. หน่วยงานดำเนินการ	บ้านพักเด็กและครอบครัวจังหวัดร้อยเอ็ด อำเภอเมืองสรวง สำนักงาน จังหวัดร้อยเอ็ด ศูนย์การศึกษาพิเศษประจำจังหวัดร้อยเอ็ด สำนักงานเขต พื้นที่การศึกษาประถมศึกษาร้อยเอ็ด เขต 1 มหาวิทยาลัยราชภัฏร้อยเอ็ด และโรงเรียนพนมไพรวิทยาคาร
10. ระยะเวลาในการดำเนิน โครงการ	ปีงบประมาณ พ.ศ. 2566 - 2570
11. งบประมาณ	60,937,900 บาท งบประมาณปี พ.ศ. 2566 จำนวน 18,100,500 บาท งบประมาณปี พ.ศ. 2567 จำนวน 19,509,350 บาท งบประมาณปี พ.ศ. 2568 จำนวน 4,909,350 บาท

หัวข้อ	รายละเอียด
	งบประมาณปี พ.ศ. 2569 จำนวน 13,509,350 บาท งบประมาณปี พ.ศ. 2570 จำนวน 4,909,350 บาท
12. ผลผลิต (Output)	1. ทุกคนในช่วงวัยได้รับการพัฒนาศักยภาพเป็นคนดีคนเก่ง มีคุณภาพ 2. ทุกคนในช่วงวัยได้รับการเสริมทักษะ การเรียนรู้ต่างๆเพิ่มขึ้นเพื่อพัฒนาศักยภาพของตนเอง 3. สามารถยกระดับอาชีพ เพิ่มรายได้จากการมีทักษะที่เพิ่มขึ้น
13. ผลลัพธ์จากการดำเนินโครงการ (Outcome)	1. จำนวนวัยทำงานได้รับการเรียนรู้ พัฒนาทักษะชีวิตที่เหมาะสมตามวิชาชีพเพิ่มขึ้น และสามารถหารายได้ในทุกช่วงวัย 2. คุณภาพการศึกษาทุกระดับทุกประเภทเพิ่มขึ้นสูงกว่าค่ากลางของระดับประเทศภายในปี พ.ศ. 2570 ร้อยละ 100

แบบ จ.1-1
(Project Brief รายโครงการ)

แบบฟอร์มโครงการแบบย่อ (Project Brief) ของโครงการสำคัญภายใต้งบประมาณของจังหวัด

ประเด็นการพัฒนาจังหวัด : ประเด็นการพัฒนาที่ 3 พัฒนาคนทุกช่วงวัยและระบบนิเวศสนับสนุน (Ecosystem) เพื่อลดปัญหาความยากจน ความเหลื่อมล้ำ มีคุณภาพชีวิตที่ดี

แผนงาน : การพัฒนาและเสริมสร้างศักยภาพคน

หัวข้อ	รายละเอียด
1. ชื่อโครงการสำคัญ	ส่งเสริมแรงงานให้มีความรู้และทักษะในการประกอบอาชีพที่เป็นไปตามความต้องการของตลาดงาน
2. ชื่อแผนงาน	การพัฒนาและเสริมสร้างศักยภาพคน
3. แนวทางการพัฒนา	<p>1. พัฒนาทักษะและยกระดับทักษะฝีมือแรงงานให้มีความพร้อมต่อการปรับโครงสร้างการผลิต และสอดคล้องกับทิศทางการตลาดแรงงาน และมีผลิตภาพเพิ่มขึ้น</p> <p>2. ยกระดับคุณภาพการศึกษา การเรียนรู้ และจิตสำนึกให้เท่าเทียมทั่วถึง ตามความเหมาะสมทุกช่วงวัย เพื่อเตรียมความพร้อมกำลังคนให้มีความรู้ที่สอดคล้องกับโลกยุคศตวรรษที่ 21 และสามารถแข่งขันได้</p>
4. หลักการและเหตุผล	<p>ตามร่างกรอบยุทธศาสตร์ชาติระยะ 20 ปี (พ.ศ. 2560 - 2579) ได้ระบุว่า “ยกระดับศักยภาพ ทักษะ และสมรรถนะแรงงานอย่างต่อเนื่องสอดคล้องกับความต้องการของตลาดแรงงาน มีการทำงานตามหลักการงานที่มีคุณค่า เพื่อสร้างผลิตภาพเพิ่มให้กับประเทศ” ซึ่งสอดคล้องกับแผนพัฒนาเศรษฐกิจและสังคมแห่งชาติ ฉบับที่ 12 (พ.ศ. 2560 – 2564) โดยภารกิจของกระทรวงแรงงานมีส่วนที่เกี่ยวข้องใน 3 ประเด็นยุทธศาสตร์ ประกอบด้วย</p> <p>(1) ยุทธศาสตร์การเสริมสร้างและพัฒนาศักยภาพทุนมนุษย์</p> <p>(2) ยุทธศาสตร์การสร้างความเป็นธรรมและลดความเหลื่อมล้ำในสังคม</p> <p>(3) ยุทธศาสตร์การสร้างการแข่งขันทางเศรษฐกิจและแข่งขันได้อย่างยั่งยืนสนองตอบนโยบายของรัฐบาล ได้แก่</p> <p>(1) เร่งสร้างโอกาส อาชีพ และการมีรายได้ที่มั่นคงแก่ผู้ที่เข้าสู่ตลาดแรงงาน รวมทั้งสตรี ผู้ด้อยโอกาส และแรงงานต่างด้าวที่ถูกกฎหมาย</p> <p>(2) ยกระดับคุณภาพแรงงาน โดยให้แรงงานทุกระบบมีโอกาสเข้าถึงการเรียนรู้และพัฒนาทักษะฝีมือแรงงานในทุกระดับอย่างมีมาตรฐาน</p> <p>(3) เชื่อมโยงข้อมูลและการดำเนินการระหว่างหน่วยงานของรัฐกับเอกชน เพื่อให้ตรงกับความต้องการของพื้นที่และของประเทศโดยรวม</p> <p>(4) ส่งเสริมให้แรงงานนอกระบบเข้าสู่ระบบที่ถูกกฎหมายมากขึ้น</p>

หัวข้อ	รายละเอียด
	<p>(5) ป้องกันและแก้ไขปัญหาการค้ามนุษย์ รวมถึงปัญหาผู้หลบหนีเข้าเมือง การทารุณกรรมต่อแรงงานต่างด้าว</p> <p>(6) เตรียมความพร้อมเข้าสู่สังคมที่มีความหลากหลาย เนื่องจาก การเข้าสู่ประชาคมอาเซียน โดยสร้างความเข้มแข็งและความพร้อมแก่แรงงานไทย และร่วมพัฒนาระบบความคุ้มครองทางสังคมของแรงงานอาเซียน</p> <p>จังหวัดร้อยเอ็ด ดูแลรับผิดชอบแรงงานในพื้นที่ที่มีความมั่นคง มั่งคั่ง ยั่งยืน เครื่องมือที่สำคัญที่จะทำให้แรงงานในพื้นที่ที่มีศักยภาพบรรลุตามกรอบยุทธศาสตร์ชาติและนโยบายของรัฐบาล คือ การพัฒนาทักษะฝีมือให้กับแรงงานในพื้นที่ เป็นการติดต่อทางปัญญา ต่อยอดภูมิปัญญาในท้องถิ่นที่ถือว่าเป็นต้นทุน ที่สำคัญของพื้นที่ชุมชน ให้กับแรงงานในระบบ นอกกระบบ แรงงานภาคการเกษตร ผู้ประกอบอาชีพอิสระต่างๆ ด้วยการดำเนินการ ที่สอดคล้องและสนับสนุนซึ่งกันและกัน โดยเน้นการมีส่วนร่วมทุก ภาคส่วน เพื่อขับเคลื่อนนโยบายไปสู่การปฏิบัติอย่างเป็นรูปธรรม มีความต่อเนื่องและยั่งยืน จากการวิเคราะห์สภาพปัญหาของแรงงานในพื้นที่ พบว่ายังขาดการรวมกลุ่มที่มีความต่อเนื่องทำให้ขาดอำนาจการต่อรอง ไม่มีการประยุกต์หรือปรับปรุงสินค้าให้มีรูปแบบแปลกใหม่ได้คุณภาพมีมาตรฐาน การปรับตัวเรียนรู้เทคโนโลยีใหม่ ๆ ขาดความรู้ และองค์ความรู้ในการบริหารจัดการ การนำภูมิปัญญาหรือการต่อยอดภูมิปัญญาท้องถิ่นมาใช้ การขาดประสบการณ์ไม่มีทักษะฝีมือหรือ จึงส่งผลให้การผลิตสินค้าหรือบริการ หรือการผลิตภัณฑ์ไม่มีความประณีต สวยงาม ถูกตา ต้องใจ ผู้บริโภค ก่อให้เกิดรายได้ไม่เหมาะสม อีกประเด็นของปัญหาคือการขาดองค์ความรู้ด้านการตลาดและช่องทางการจัดจำหน่ายในรูปแบบใหม่ โดยอาศัยเทคโนโลยีเป็นตัวขับเคลื่อนในการผลิต และการให้บริการเพื่อลดต้นทุน ทำให้เศรษฐกิจของประเทศเติบโตได้อย่างรวดเร็ว อีกประการคือการเข้าถึงสวัสดิการแห่งรัฐยังคงมีน้อยหรือไม่มีความรู้ความเข้าใจ เรื่องกฎหมายแรงงานเกี่ยวกับหลักประกันความมั่นคง กฎหมายคุ้มครองแรงงานนอกกระบบ ดังนี้ เป็นต้น</p> <p>นอกจากนี้จังหวัดยังได้ดำเนินการภายใต้โครงการความปลอดภัยและอาชีวอนามัยของประเทศไทย (Safety Thailand) โดยมีการกำหนดยุทธศาสตร์สร้างความปลอดภัยและอาชีวอนามัยของประเทศไทยร่วมกัน ซึ่งบุคลากรที่มีหน้าที่ในการขับเคลื่อนงานด้านความปลอดภัย อาชีวอนามัย และสภาพแวดล้อม ในการทำงานในสถานประกอบกิจการ เช่น เจ้าหน้าที่ความปลอดภัยในการทำงานระดับต่างๆ คณะกรรมการความปลอดภัย อาชีวอนามัย และสภาพแวดล้อมในการทำงานของสถานประกอบกิจการ หรือผู้ที่เกี่ยวข้อง เป็นต้น หากบุคลากรเหล่านี้</p>

หัวข้อ	รายละเอียด
	<p>ได้รับโอกาสในการพัฒนาองค์ความรู้เกี่ยวกับมาตรฐานกฎหมายความปลอดภัย อาชีวอนามัย และสภาพแวดล้อมในการทำงาน การสอบสวนและวิเคราะห์อุบัติเหตุ หรือความรู้เกี่ยวกับกิจกรรมสนับสนุนในการดำเนินงานด้านความปลอดภัย อาชีวอนามัย และสภาพแวดล้อมในการทำงาน ก็จะสามารถนำความรู้ที่ได้รับการพัฒนาศักยภาพไปประยุกต์และพัฒนาใช้ในสถานประกอบกิจการของตนเองได้อย่างมีประสิทธิภาพ เนื่องจากการรณรงค์และป้องกันการเกิดอุบัติเหตุจากการทำงาน จำเป็นต้องเริ่มจากตัวบุคคล เมื่อบุคลากรด้านความปลอดภัยฯ ได้รับการเสริมองค์ความรู้และการพัฒนาความรับผิดชอบงานด้านความปลอดภัย อาชีวอนามัย และสภาพแวดล้อมในการทำงานเพื่อตอบสนองงานด้านความปลอดภัย อาชีวอนามัย และสภาพแวดล้อมในการทำงาน จะส่งผลให้การประสบอันตรายจากการทำงานลดลงทั้งทางตรงและทางอ้อม และเพื่อเป็นการขับเคลื่อนการดำเนินงานด้านความปลอดภัย อาชีวอนามัย และสภาพแวดล้อมในการทำงานในสถานประกอบกิจการให้มีประสิทธิภาพ รวมทั้งเป็นการสนับสนุนการดำเนินงานด้านความปลอดภัย อาชีวอนามัย และสภาพแวดล้อมในการทำงานในสถานประกอบกิจการของเจ้าหน้าที่ความปลอดภัยในการทำงานระดับวิชาชีพ</p> <p>สภาพปัญหา/ความต้องการ : การพัฒนาแรงงานให้มีความมั่นคง มั่นคั่ง ยั่งยืน ควรพัฒนาและส่งเสริมให้แรงงานมี รายได้เพิ่ม มีหลักประกันความมั่นคง ติดอาวุธทางปัญญาต่อยอดภูมิปัญญาในท้องถิ่นให้กับแรงงาน ที่ถือว่าเป็นต้นทุนที่สำคัญของพื้นที่ชุมชน ส่งเสริมการประยุกต์หรือปรับปรุงสินค้าให้มีรูปแบบแปลกใหม่ได้ คุณภาพมีมาตรฐาน มีความประณีต สวยงาม ถูกตา ต้องใจ ผู้บริโภคยกระดับคุณภาพชีวิตและสร้างความเข้มแข็งให้กับแรงงาน โดยใช้กลยุทธ์ “สร้างและพัฒนาแรงงาน ไปสู่แรงงานที่มี การพัฒนาฝีมือควบคู่กับการพัฒนาทักษะความรู้ไปสู่การสร้างรายได้” ด้วยเหตุผลดังกล่าวข้างต้น สำนักงานแรงงานจังหวัดร้อยเอ็ด จึงจัดทำ พัฒนาทักษะฝีมือ “ต้นทุน ต้นทาง สร้างเศรษฐกิจ” เพื่อเพิ่มผลิตภาพแรงงานจังหวัดร้อยเอ็ดขึ้น</p>
5. วัตถุประสงค์ของโครงการ	<ol style="list-style-type: none"> 1. เพื่อให้คนทุกช่วงวัยได้รับการพัฒนาศักยภาพ เป็นคนดี มีคุณภาพ มีความรู้ มีทักษะ เรียนรู้ได้ด้วยตนเองในทุกช่วงวัย 2. เพื่อส่งเสริมและยกระดับอาชีพและรายได้ภาคครัวเรือนให้สูงขึ้น 3. เพื่อพัฒนาคุณภาพชีวิตของประชาชนให้มีความเป็นอยู่ที่ดีขึ้น มีอาชีพมั่นคง สุขภาพดี 4. เพื่อเพิ่มผลิตภาพแรงงานให้มีคุณภาพและความริเริ่มสร้างสรรค์

หัวข้อ	รายละเอียด
6. ตัวชี้วัดและค่าเป้าหมาย	1. คนยากจนตาม TPMP ของจังหวัดลดลง ร้อยละ 25 2. ความเหลื่อมล้ำในการกระจายรายได้ของคนในจังหวัดร้อยเอ็ดลดลง ร้อยละ 0.02 3. ผลผลิตภาพแรงงานเพิ่มขึ้น ร้อยละ 2
7. พื้นที่เป้าหมาย	จังหวัดร้อยเอ็ด
8. กิจกรรมหลัก	1. พัฒนาศักยภาพการเรียนรู้ของคนวัยทำงานด้วยเทคนิควิเคราะห์ข้อมูลโดยนำเสนอรายงานในลักษณะแดชบอร์ดร่วมกับการใช้งานระบบข้อมูลสารสนเทศเชิงพื้นที่ 2. สร้างเสริมทักษะและพัฒนาอาชีพเพื่อสร้างรายได้ให้ประชาชนจังหวัดร้อยเอ็ด 3. เตรียมความพร้อมแก่กำลังแรงงาน 4. 3 ม. (มีงาน มีเงิน มีวุฒิการศึกษาเพิ่ม) 5. ฝึกทักษะด้านอาชีพแก่นักเรียนครอบครัวยากจนที่ไม่ได้เรียนต่อหลังจบการศึกษาระดับมัธยมศึกษา (ม.3) 6. อบรมเชิงปฏิบัติการ เรื่อง การฝึกอาชีพขายสินค้าผ่านช่องทางออนไลน์ 7. มหกรรมตลาดนัดอาชีพของชุมชน ไทยช่วยไทย สร้างรายได้แก้ไขปัญหาความยากจน 8. การพัฒนาทักษะยกระดับฝีมือ Smart tambon Model ด้วยธุรกิจ Startup วิสาหกิจชุมชนบนสื่อสังคมออนไลน์ 9. อบรมทักษะอาชีพการทำเกษตรสมัยใหม่เพื่อรองรับการปรับตัวเข้าสู่ระบบการเกษตรแบบ Smart Farm (New Skills) เพื่อสนับสนุนการแก้ไขปัญหาความยากจน 10. โครงการเพิ่มอาชีพทางเลือกสู่ชีวิตวิถีใหม่จังหวัดร้อยเอ็ด จ.ร้อยเอ็ด 11. โครงการพัฒนาทักษะฝีมือแรงงานให้สอดคล้องกับความต้องการของตลาดแรงงาน จ.ร้อยเอ็ด 12. โครงการสร้างการรับรู้ความปลอดภัยและชีวอนามัยแรงงานนอกกระบวนภาคเกษตรเพื่อปรับปรุงสภาพแวดล้อมการทำงานและลดปัจจัยเสี่ยงต่อการสัมผัสสารเคมีอันตราย จ.ร้อยเอ็ด
8.1 กิจกรรมหลักที่ 1 งบประมาณ	พัฒนาศักยภาพการเรียนรู้ของคนวัยทำงานด้วยเทคนิควิเคราะห์ข้อมูล โดยนำเสนอรายงานในลักษณะแดชบอร์ดร่วมกับการใช้งานระบบข้อมูลสารสนเทศเชิงพื้นที่ งบประมาณปี พ.ศ. 2566 จำนวน 5,500,000 บาท งบประมาณปี พ.ศ. 2567 จำนวน 5,500,000 บาท งบประมาณปี พ.ศ. 2568 จำนวน - บาท งบประมาณปี พ.ศ. 2569 จำนวน - บาท

หัวข้อ	รายละเอียด
ผู้รับผิดชอบ หน่วยงานที่เกี่ยวข้อง	งบประมาณปี พ.ศ. 2570 จำนวน - บาท มหาวิทยาลัยราชภัฏร้อยเอ็ด
8.2 กิจกรรมหลักที่ 2 งบประมาณ ผู้รับผิดชอบ หน่วยงานที่เกี่ยวข้อง	สร้างเสริมทักษะและพัฒนาอาชีพเพื่อสร้างรายได้ให้ประชาชนจังหวัดร้อยเอ็ด งบประมาณปี พ.ศ. 2566 จำนวน 16,059,200 บาท งบประมาณปี พ.ศ. 2567 จำนวน 16,059,200 บาท งบประมาณปี พ.ศ. 2568 จำนวน 16,059,200 บาท งบประมาณปี พ.ศ. 2569 จำนวน - บาท งบประมาณปี พ.ศ. 2570 จำนวน 16,059,200 บาท สำนักงานแรงงานจังหวัดร้อยเอ็ด
8.3 กิจกรรมหลักที่ 3 งบประมาณ ผู้รับผิดชอบ หน่วยงานที่เกี่ยวข้อง	เตรียมความพร้อมแก่กำลังแรงงาน งบประมาณปี พ.ศ. 2566 จำนวน 1,000,000 บาท งบประมาณปี พ.ศ. 2567 จำนวน 1,000,000 บาท งบประมาณปี พ.ศ. 2568 จำนวน - บาท งบประมาณปี พ.ศ. 2569 จำนวน 1,000,000 บาท งบประมาณปี พ.ศ. 2570 จำนวน - บาท สำนักงานจัดหางานจังหวัดร้อยเอ็ด
8.4 กิจกรรมหลักที่ 4 งบประมาณ ผู้รับผิดชอบ หน่วยงานที่เกี่ยวข้อง	3 ม. (มีงาน มีเงิน มีวุฒิการศึกษาเพิ่ม) งบประมาณปี พ.ศ. 2566 จำนวน 1,000,000 บาท งบประมาณปี พ.ศ. 2567 จำนวน 1,000,000 บาท งบประมาณปี พ.ศ. 2568 จำนวน - บาท งบประมาณปี พ.ศ. 2569 จำนวน 1,000,000 บาท งบประมาณปี พ.ศ. 2570 จำนวน - บาท สำนักงานจัดหางานจังหวัดร้อยเอ็ด
8.5 กิจกรรมหลักที่ 5 งบประมาณ ผู้รับผิดชอบ หน่วยงานที่เกี่ยวข้อง	ฝึกทักษะด้านอาชีพแก่นักเรียนครอบครัวยากจนที่ไม่ได้เรียนต่อหลังจบการศึกษาภาคบังคับ (ม.3) งบประมาณปี พ.ศ. 2566 จำนวน 311,800 บาท งบประมาณปี พ.ศ. 2567 จำนวน 311,800 บาท งบประมาณปี พ.ศ. 2568 จำนวน - บาท งบประมาณปี พ.ศ. 2569 จำนวน - บาท งบประมาณปี พ.ศ. 2570 จำนวน 311,800 บาท สำนักงานศึกษาธิการจังหวัดร้อยเอ็ด

หัวข้อ	รายละเอียด
<p>8.6 กิจกรรมหลักที่ 6</p> <p>งบประมาณ</p> <p>ผู้รับผิดชอบ</p> <p>หน่วยงานที่เกี่ยวข้อง</p>	<p>อบรมเชิงปฏิบัติการ เรื่อง การฝึกอาชีพขายสินค้าผ่านช่องทางออนไลน์</p> <p>งบประมาณปี พ.ศ. 2566 จำนวน 5,000,000 บาท</p> <p>งบประมาณปี พ.ศ. 2567 จำนวน 5,000,000 บาท</p> <p>งบประมาณปี พ.ศ. 2568 จำนวน - บาท</p> <p>งบประมาณปี พ.ศ. 2569 จำนวน - บาท</p> <p>งบประมาณปี พ.ศ. 2570 จำนวน - บาท</p> <p>บ้านพักเด็กและครอบครัวจังหวัดร้อยเอ็ด</p>
<p>8.7 กิจกรรมหลักที่ 7</p> <p>งบประมาณ</p> <p>ผู้รับผิดชอบ</p> <p>หน่วยงานที่เกี่ยวข้อง</p>	<p>มหกรรมตลาดนัดอาชีพของชุมชน ไทยช่วยไทย สร้างรายได้แก้ไขปัญหาความยากจน</p> <p>งบประมาณปี พ.ศ. 2566 จำนวน 1,000,000 บาท</p> <p>งบประมาณปี พ.ศ. 2567 จำนวน 1,000,000 บาท</p> <p>งบประมาณปี พ.ศ. 2568 จำนวน - บาท</p> <p>งบประมาณปี พ.ศ. 2569 จำนวน - บาท</p> <p>งบประมาณปี พ.ศ. 2570 จำนวน - บาท</p> <p>สำนักงานส่งเสริมการศึกษานอกระบบและการศึกษาตามอัธยาศัย จังหวัดร้อยเอ็ด</p>
<p>8.8 กิจกรรมหลักที่ 8</p> <p>งบประมาณ</p> <p>ผู้รับผิดชอบ</p> <p>หน่วยงานที่เกี่ยวข้อง</p>	<p>การพัฒนาทักษะยกระดับฝีมือ Smart tambon Model ด้วยธุรกิจ Startup วิสาหกิจชุมชนบนสื่อสังคมออนไลน์</p> <p>งบประมาณปี พ.ศ. 2566 จำนวน 7,000,000 บาท</p> <p>งบประมาณปี พ.ศ. 2567 จำนวน 7,000,000 บาท</p> <p>งบประมาณปี พ.ศ. 2568 จำนวน - บาท</p> <p>งบประมาณปี พ.ศ. 2569 จำนวน 7,000,000 บาท</p> <p>งบประมาณปี พ.ศ. 2570 จำนวน 7,000,000 บาท</p> <p>อาชีวศึกษาจังหวัดร้อยเอ็ด</p>
<p>8.9 กิจกรรมหลักที่ 9</p> <p>งบประมาณ</p> <p>ผู้รับผิดชอบ</p> <p>หน่วยงานที่เกี่ยวข้อง</p>	<p>อบรมทักษะอาชีพการทำเกษตรสมัยใหม่เพื่อรองรับการปรับตัวเข้าสู่ระบบการเกษตรแบบ Smart Farm (New Skills) เพื่อสนับสนุนการแก้ไขปัญหาความยากจน</p> <p>งบประมาณปี พ.ศ. 2566 จำนวน 24,964,000 บาท</p> <p>งบประมาณปี พ.ศ. 2567 จำนวน 24,964,000 บาท</p> <p>งบประมาณปี พ.ศ. 2568 จำนวน 24,964,000 บาท</p> <p>งบประมาณปี พ.ศ. 2569 จำนวน 24,964,000 บาท</p> <p>งบประมาณปี พ.ศ. 2570 จำนวน - บาท</p> <p>ที่ทำการปกครองจังหวัดร้อยเอ็ด และมหาวิทยาลัยเทคโนโลยีราชมงคลอีสาน วิทยาเขตร้อยเอ็ด</p>

หัวข้อ	รายละเอียด
<p>8.10 กิจกรรมหลักที่ 10 งบประมาณ</p> <p>ผู้รับผิดชอบ หน่วยงานที่เกี่ยวข้อง</p>	<p>โครงการเพิ่มอาชีพทางเลือกสู่ชีวิตวิถีใหม่จังหวัดร้อยเอ็ด จ.ร้อยเอ็ด</p> <p>งบประมาณปี พ.ศ. 2566 จำนวน - บาท</p> <p>งบประมาณปี พ.ศ. 2567 จำนวน 2,649,000 บาท</p> <p>งบประมาณปี พ.ศ. 2568 จำนวน - บาท</p> <p>งบประมาณปี พ.ศ. 2569 จำนวน - บาท</p> <p>งบประมาณปี พ.ศ. 2570 จำนวน - บาท</p> <p>สำนักงานแรงงานจังหวัดร้อยเอ็ด</p>
<p>8.11 กิจกรรมหลักที่ 11 งบประมาณ</p> <p>ผู้รับผิดชอบ หน่วยงานที่เกี่ยวข้อง</p>	<p>โครงการพัฒนาทักษะฝีมือแรงงานให้สอดคล้องกับความต้องการของตลาดแรงงาน จ.ร้อยเอ็ด</p> <p>งบประมาณปี พ.ศ. 2566 จำนวน - บาท</p> <p>งบประมาณปี พ.ศ. 2567 จำนวน 680,000 บาท</p> <p>งบประมาณปี พ.ศ. 2568 จำนวน 680,000 บาท</p> <p>งบประมาณปี พ.ศ. 2569 จำนวน 680,000 บาท</p> <p>งบประมาณปี พ.ศ. 2570 จำนวน 680,000 บาท</p> <p>สำนักงานพัฒนาฝีมือแรงงานร้อยเอ็ด</p>
<p>8.12 กิจกรรมหลักที่ 12 งบประมาณ</p> <p>ผู้รับผิดชอบ หน่วยงานที่เกี่ยวข้อง</p>	<p>โครงการสร้างการรับรู้ความปลอดภัยและชีวอนามัยแรงงานนอกระบบภาคเกษตรเพื่อปรับปรุงสภาพแวดล้อมการทำงานและลดปัจจัยเสี่ยงต่อการสัมผัสสารเคมีอันตราย จ.ร้อยเอ็ด</p> <p>งบประมาณปี พ.ศ. 2566 จำนวน - บาท</p> <p>งบประมาณปี พ.ศ. 2567 จำนวน 483,200 บาท</p> <p>งบประมาณปี พ.ศ. 2568 จำนวน - บาท</p> <p>งบประมาณปี พ.ศ. 2569 จำนวน - บาท</p> <p>งบประมาณปี พ.ศ. 2570 จำนวน - บาท</p> <p>สำนักงานสวัสดิการและคุ้มครองแรงงานจังหวัดร้อยเอ็ด</p>
<p>9. หน่วยงานดำเนินการ</p>	<ol style="list-style-type: none"> 1. บ้านพักเด็กและครอบครัวจังหวัดร้อยเอ็ด 2. ที่ทำการปกครองจังหวัดร้อยเอ็ด 3. มหาวิทยาลัยราชภัฏร้อยเอ็ด 4. สำนักงานแรงงานจังหวัดร้อยเอ็ด 5. สำนักงานพัฒนาชุมชนจังหวัดร้อยเอ็ด 6. สำนักงานจัดหางานจังหวัดร้อยเอ็ด 7. สำนักงานพัฒนาฝีมือแรงงานร้อยเอ็ด 8. สำนักงานศึกษาธิการจังหวัดร้อยเอ็ด 9. ที่สำนักงานส่งเสริมการศึกษานอกระบบและการศึกษาตามอัธยาศัยจังหวัดร้อยเอ็ด

หัวข้อ	รายละเอียด
	10. อาชีวศึกษาร้อยเอ็ด 11. สำนักงานสาธารณสุขจังหวัดร้อยเอ็ด 12. มหาวิทยาลัยเทคโนโลยีราชมงคลอีสาน วิทยาเขตร้อยเอ็ด 13. อำเภอหนองพอก 14. สำนักงานสวัสดิการและคุ้มครองแรงงานจังหวัดร้อยเอ็ด
10. ระยะเวลาในการดำเนินโครงการ	ปีงบประมาณ พ.ศ. 2566 - 2570
11. งบประมาณ	227,880,400 บาท งบประมาณปี พ.ศ. 2566 จำนวน 61,835,000 บาท งบประมาณปี พ.ศ. 2567 จำนวน 65,647,200 บาท งบประมาณปี พ.ศ. 2568 จำนวน 41,703,200 บาท งบประมาณปี พ.ศ. 2569 จำนวน 34,644,000 บาท งบประมาณปี พ.ศ. 2570 จำนวน 24,051,000 บาท
12. ผลผลิต (Output)	1. แร้งงานและผู้ที่เกี่ยวข้องมีความรู้ ความเข้าใจเกี่ยวกับกฎหมายที่เกี่ยวข้องกับแรงงานนอกระบบ 2. แร้งงานและผู้ที่เกี่ยวข้องได้รับทราบถึงสิทธิประโยชน์ตามกฎหมายที่เกี่ยวข้อง 3. แร้งงานสามารถนำความรู้ที่ได้ไปประยุกต์ใช้และถ่ายทอดแก่ผู้ที่เกี่ยวข้อง
13. ผลลัพธ์จากการดำเนินโครงการ (Outcome)	1. ประชาชนสามารถนำความรู้ที่ได้รับจากการฝึกอบรมนำไปใช้ให้เกิดประโยชน์ต่อการทำงาน และสามารถถ่ายทอดองค์ความรู้ อีกทั้งหาแนวทางการป้องกันอันตรายอันเนื่องมาจากการทำงานได้ ตลอดจนเป็นเครือข่ายของงานความปลอดภัย อาชีวอนามัย และสภาพแวดล้อมในการทำงาน อันจะทำให้เกิดประโยชน์ในวงการแรงงานและส่วนรวมต่อไป 2. ผลิตภาพแรงงานเพิ่มขึ้น ร้อยละ 2

แบบ จ.1-1
(Project Brief รายโครงการ)

แบบฟอร์มโครงการแบบย่อ (Project Brief) ของโครงการสำคัญภายใต้งบประมาณของจังหวัด

ประเด็นการพัฒนาจังหวัด : ประเด็นการพัฒนาที่ 3 พัฒนาคนทุกช่วงวัยและระบบนิเวศสนับสนุน (Ecosystem) เพื่อลดปัญหาความยากจน ความเหลื่อมล้ำ มีคุณภาพชีวิตที่ดี

แผนงาน : การพัฒนาและเสริมสร้างศักยภาพคน

หัวข้อ	รายละเอียด
1. ชื่อโครงการสำคัญ	ลดความเหลื่อมล้ำของคนในจังหวัดร้อยเอ็ด
2. ชื่อแผนงาน	การพัฒนาและเสริมสร้างศักยภาพคน
3. แนวทางการพัฒนา	<p>1. ยกระดับคุณภาพชีวิตให้ได้มาตรฐานและแก้ไขปัญหาความยากจนให้กับผู้มีรายได้น้อยโดยเฉพาะคนจนตาม TPMAP เพื่อลดความเหลื่อมล้ำทางสังคม ด้วยแนวคิดโมเดล smart tambon เพื่อให้เกิดการแก้ไขปัญหาความยากจนแบบตรงจุด ยั่งยืน</p> <p>2. ยกระดับคุณภาพการศึกษา การเรียนรู้ และจิตสำนึกให้เท่าเทียม ทัวถึง ตามความเหมาะสมทุกช่วงวัย เพื่อเตรียมความพร้อมกำลังคนให้มีทักษะที่เหมาะสมสอดคล้องกับโลกยุคศตวรรษที่ 21 และสามารถแข่งขันได้</p>
4. หลักการและเหตุผล	<p>2560 – 2564 ภายใต้ยุทธศาสตร์หลักต้นให้เกิดสังคมสวัสดิการโดยมีเป้าหมายเพื่อให้ประชาชนทุกกลุ่มเพศวัยสามารถเข้าถึงบริการทางสังคมที่มีคุณภาพอย่างเท่าเทียม และทั่วถึงอันเป็นแนวทางที่สอดคล้องกับนโยบายรัฐบาลปัจจุบันในด้านสังคมและคุณภาพชีวิตที่มุ่งเน้นการจัดสวัสดิการแก่ ทุกกลุ่มเป้าหมายให้มีคุณภาพชีวิตที่ดีและร่วมเป็นพลังชีวิต เพื่อร่วมเป็นพลังขับเคลื่อนสังคมเสริมสร้างความเสมอภาคลดความเหลื่อมล้ำในสังคม ซึ่งสอดคล้องกับนโยบายของรัฐบาลที่ให้ความสำคัญกับการยกระดับคุณภาพชีวิตของประชาชน และการเสริมสร้างให้ผู้สูงอายุคนพิการและผู้ด้อยโอกาสมีคุณภาพชีวิตที่ดีขึ้น ลดการเหลื่อมล้ำการสร้างโอกาสในการเข้าถึงบริการของรัฐอันเป็นสิทธิพื้นฐานและเครื่องหมายแสดงความเท่าเทียมของสังคม</p> <p>ผลการสำรวจข้อมูลความจำเป็นพื้นฐาน (จปฐ.) ปี 2562 จังหวัดร้อยเอ็ด พบว่ามีครัวเรือนยากจนที่มีรายได้ต่ำกว่าเกณฑ์ (เฉลี่ย 38,000 บาท/คน/ปี) จำนวน 871 ครัวเรือนจาก 20 อำเภอ 144 ตำบล 461 หมู่บ้าน ในจำนวนดังกล่าวหากมีคลินิกอาชีพ (ศูนย์เรียนรู้เศรษฐกิจพอเพียง) ให้คำแนะนำคำปรึกษา การส่งเสริมอาชีพ พัฒนาทักษะ องค์ความรู้และเพิ่มศักยภาพ ในด้านการประกอบอาชีพ มีเมนูอาชีพให้เลือกฝึกตามความถนัด จะสามารถ</p>

หัวข้อ	รายละเอียด
	<p>ยกระดับรายได้ให้เพิ่มขึ้นและฟื้นเกณฑ์ความจำเป็นพื้นฐานดังกล่าวได้ในปีต่อไป จังหวัดร้อยเอ็ดจึงได้จัดทำโครงการคลินิกอาชีพแก่জনคนร้อยเอ็ดลดความเหลื่อมล้ำน้อมนำปรัชญาเศรษฐกิจพอเพียงสู่การปฏิบัติ เพื่อให้คำปรึกษา หาทางออกในการแก้ไขปัญหาเรื่องรายได้เพิ่มรายได้ครัวเรือนยากจน เป้าหมายที่มีรายได้ต่ำกว่าเกณฑ์ จปฐ.ซึ่งมีความจำเป็นอย่างยิ่งที่จะต้องพัฒนาทักษะอาชีพให้กับครัวเรือนยากจนเพื่อนำไปประกอบอาชีพที่ตนเองถนัดและสามารถเพิ่มรายได้ให้กับครัวเรือน</p> <p>จากความเหลื่อมล้ำในมิติต่างๆ ส่งผลต่อการสร้างความสามัคคีและข้อจำกัดต่อการยกระดับศักยภาพทุนมนุษย์ รวมถึงสถานการณ์ด้านเศรษฐกิจไทยได้รับความเสียหายจากการเป็นสังคมสูงวัย รัฐบาลจึงมีนโยบายการบริหารราชการแผ่นดิน เพื่อพัฒนาประเทศไทยให้ก้าวไปข้างหน้าด้วยความมั่นคง สังคมไทยมีความสุข สามัคคีและเอื้ออาทร ให้คนไทยมีคุณภาพชีวิตที่ดีขึ้น และมีความพร้อมที่จะดำเนินชีวิตในศตวรรษที่ 21 เศรษฐกิจไทยมีความแข็งแกร่ง และมีความสามารถในการแข่งขันสูงขึ้น ควบคู่ไปกับการดูแลทรัพยากรธรรมชาติ และสิ่งแวดล้อมตามหลักปรัชญาของเศรษฐกิจพอเพียง เพื่อให้บรรลุเป้าหมายสังคมไทยมีคุณภาพชีวิตที่ดี จึงเห็นควรให้มีการพัฒนาศักยภาพฝีมือแรงงาน เพื่อเพิ่มโอกาสในการประกอบอาชีพให้กลุ่มเป้าหมายต่างๆ เพื่อให้มีความรู้ และทักษะฝีมือ สามารถนำไปประกอบอาชีพเสริม หรืออาชีพอิสระ</p> <p>จากประเด็นดังกล่าว การพัฒนาทักษะฝีมือเพื่อเพิ่มโอกาสในการประกอบอาชีพจึงมีความจำเป็น เพื่อดำเนินการพัฒนาฝีมือให้กับกลุ่มแรงงานนอกระบบ กลุ่มเป้าหมายเฉพาะ กลุ่ม OTOP กลุ่มวิสาหกิจชุมชน ที่ยังขาดโอกาสในการได้รับการพัฒนาความรู้ และทักษะฝีมือ เพื่อให้มีความรู้และทักษะในสาขาอาชีพต่างๆ นำไปประกอบอาชีพ สร้างรายได้ให้กับตนเองและครอบครัวต่อไป</p>
5. วัตถุประสงค์ของโครงการ	<ol style="list-style-type: none"> 1. เพื่อให้คนทุกช่วงวัยได้รับการพัฒนาศักยภาพ เป็นคนดี มีคุณภาพ มีความรู้ มีทักษะ เรียนรู้ได้ด้วยตนเองในทุกช่วงวัย 2. เพื่อพัฒนาคุณภาพชีวิตของประชาชนให้มีความเป็นอยู่ที่ดีขึ้น มีอาชีพมั่นคง สุขภาพดี 3. เพื่อเพิ่มผลิตภาพแรงงานให้มีคุณภาพและความริเริ่มสร้างสรรค์ 4. เพื่อสร้างความเป็นธรรม และลดความเหลื่อมล้ำในทุกมิติ
6. ตัวชี้วัดและค่าเป้าหมาย	<ol style="list-style-type: none"> 1. คนยากจนตาม TPMAP ของจังหวัด ลดลง ร้อยละ 25 2. ความเหลื่อมล้ำในการกระจายรายได้ของคนในจังหวัดร้อยเอ็ด ลดลง ร้อยละ 0.02
7. พื้นที่เป้าหมาย	จังหวัดร้อยเอ็ด

หัวข้อ	รายละเอียด
8. กิจกรรมหลัก	1. โครงการพัฒนาคุณภาพชีวิตคนร้อยเอ็ด เพื่อขจัดความยากจนและพัฒนาคนทุกช่วงวัยอย่างยั่งยืนตามหลักปรัชญาเศรษฐกิจพอเพียง
8.1 กิจกรรมหลักที่ 1 งบประมาณ ผู้รับผิดชอบ หน่วยงานที่เกี่ยวข้อง	โครงการพัฒนาคุณภาพชีวิตคนร้อยเอ็ด เพื่อขจัดความยากจนและพัฒนาคนทุกช่วงวัยอย่างยั่งยืนตามหลักปรัชญาเศรษฐกิจพอเพียง งบประมาณปี พ.ศ. 2566 จำนวน 2,707,500 บาท งบประมาณปี พ.ศ. 2567 จำนวน 2,707,500 บาท งบประมาณปี พ.ศ. 2568 จำนวน 2,707,500 บาท งบประมาณปี พ.ศ. 2569 จำนวน 2,707,500 บาท งบประมาณปี พ.ศ. 2570 จำนวน 2,707,500 บาท สำนักงานพัฒนาชุมชนจังหวัดร้อยเอ็ด
9. หน่วยงานดำเนินการ	สำนักงานพัฒนาชุมชนจังหวัดร้อยเอ็ด
10. ระยะเวลาในการดำเนินโครงการ	ปีงบประมาณ พ.ศ. 2566 – 2570
11. งบประมาณ	13,537,500 บาท งบประมาณปี พ.ศ. 2566 จำนวน 2,707,500 บาท งบประมาณปี พ.ศ. 2567 จำนวน 2,707,500 บาท งบประมาณปี พ.ศ. 2568 จำนวน 2,707,500 บาท งบประมาณปี พ.ศ. 2569 จำนวน 2,707,500 บาท งบประมาณปี พ.ศ. 2570 จำนวน 2,707,500 บาท
12. ผลผลิต (Output)	1. จำนวนวัยทำงานได้รับการเรียนรู้ พัฒนาทักษะชีวิตที่เหมาะสมตามวิชาชีพเพิ่มขึ้น 2. ผลิตภาพแรงงานจังหวัดร้อยเอ็ดเพิ่มขึ้น มีการต่อยอดจากการพัฒนาทักษะเพื่อนำไปสู่การสร้างรายได้
13. ผลลัพธ์จากการดำเนินโครงการ (Outcome)	1. คนทุกช่วงวัยได้รับการพัฒนาศักยภาพเป็นคนดี คนเก่ง มีคุณภาพเป็นที่ต้องการของตลาดแรงงาน 2. ยกระดับอาชีพ เพิ่มรายได้มากขึ้น

แบบฟอร์มโครงการแบบย่อ (Project Brief) ของโครงการสำคัญภายใต้งบประมาณของจังหวัด

ประเด็นการพัฒนาจังหวัด : ประเด็นการพัฒนาที่ 3 พัฒนาคนทุกช่วงวัยและระบบนิเวศสนับสนุน (Ecosystem)
เพื่อลดปัญหาความยากจน ความเหลื่อมล้ำ มีคุณภาพชีวิตที่ดี

แผนงาน : การพัฒนาและเสริมสร้างศักยภาพคน

หัวข้อ	รายละเอียด
1. ชื่อโครงการสำคัญ	สร้างเสริมให้คนมีสุขภาวะที่ดีและสร้างเมืองสุขภาพ
2. ชื่อแผนงาน	การพัฒนาและเสริมสร้างศักยภาพคน
3. แนวทางการพัฒนา	พัฒนาระบบป้องกันและควบคุมโรคพยาธิใบไม้ตับและมะเร็งท่อน้ำดี เพื่อลดอัตราผู้ป่วยและตาย
4. หลักการและเหตุผล	<p>ประเทศไทยมีจำนวนผู้สูงอายุเพิ่มขึ้นอย่างมีนัยสำคัญในรอบ 10 ปีที่ผ่านมาทำให้ในปัจจุบันนี้ประเทศไทยได้เข้าสู่สังคมผู้สูงอายุแล้ว (Aging Society) ดังจะเห็นได้จากจำนวนประชากรทั้งหมด 64.5 ล้านคน เป็นผู้สูงอายุ อายุ 60 ปีขึ้นไป 11.3 ล้านคน คิดเป็นร้อยละ 17.1 ของประชากร คาดว่าภายในปี 2568 หรืออีก 6 ปีข้างหน้าประเทศไทยก้าวเข้าสู่การเป็นสังคมผู้สูงอายุโดยสมบูรณ์ (Aged Society) โดยจะมีผู้สูงอายุประมาณ 17.1 ล้านคน หรือเพิ่มขึ้นเกินร้อยละ 20.0 ของประชากรทั้งหมด กล่าวคือจะมีผู้สูงอายุ 1 คน ในประชากรทุกๆ 5 คน ซึ่งเป็นสถานการณ์ที่สวนทางกับการเปลี่ยนแปลง ของครอบครัวที่มีภาวะเจริญพันธุ์(เด็กเกิดใหม่) ลดลง ครอบครัวมีขนาดเล็กลง สภาพความเปลี่ยนแปลงดังกล่าว ส่งผลให้มีผู้สูงอายุที่ต้องอยู่คนเดียวหรือที่อยู่ตามลำพัง มากกว่าร้อยละ 24.0 และพบว่าจำนวนผู้สูงอายุที่มีความจำเป็นต้องพึ่งพาการดูแลและที่ประสบปัญหาความทุกข์ยากเดือดร้อนภายในชุมชน ด้านที่อยู่อาศัย ด้านทักษะการใช้ชีวิตที่ไม่เหมาะสม มีแนวโน้มที่จะเพิ่มขึ้นเรื่อยๆ ดังนั้น จึงต้องมีกลไกทำหน้าที่ให้การดูแลและให้บริการผู้สูงอายุ เหล่านี้ การก้าวสู่สังคมสูงอายุ ซึ่งเป็นปรากฏการณ์ที่ชัดเจนของสังคมไทยในศตวรรษที่ 21</p> <p>จากข้อมูลจะพบว่าประเทศไทยได้กลายเป็นสังคมผู้สูงอายุมาตั้งแต่ปี 2548 อันเป็นผลจากการที่อัตราการเกิดของคนไทยลดลงอย่างมากและชีวิตคนไทยที่ยืนยาวขึ้น สังคมไทยได้รับรู้และตระหนักถึงสถานการณ์สังคมผู้สูงอายุพอสมควรแล้ว แต่สิ่งที่สังคมยังไม่ตระหนักชัดและยังได้รับข้อมูลไม่มากนักคือ ภาพสังคมผู้สูงอายุไทย นับจากนี้เป็นต้นไป โดยโครงสร้างของประชากรจะสูงขึ้นอย่างรวดเร็ว คลื่นประชากรรุ่นที่เกิดในช่วงปี 2506-2526 หรือที่เรียกว่า “ประชากรรุ่นเกิดล้าน” ซึ่งมีอายุ 30 - 50 ปี กำลัง เคลื่อนตัว</p>

หัวข้อ	รายละเอียด
	<p>กลายเป็นประชากรสูงอายุกลุ่มใหญ่ในอีก 20 -30 ปีข้างหน้า ทำให้ประเทศไทยกลายเป็น “สังคมผู้สูงอายุอย่างสมบูรณ์” และคาดการณ์ว่าในปี 2573 จะมีประชากรสูงอายุสัดส่วนประมาณ 1 ใน 4 ของประชากรทั้งหมดของประเทศ สถานการณ์ทางสังคมไทยในปัจจุบันพบว่าการเปลี่ยนแปลงไปอย่างรวดเร็วทั้งด้านเศรษฐกิจ สังคม วัฒนธรรมรวมถึงการเปลี่ยนแปลงทางด้านกฎหมายกฎระเบียบและการจัดสวัสดิการสังคมที่มีการเปลี่ยนแปลงเพื่อให้สอดคล้องกับสถานการณ์สังคมในปัจจุบันตามแผนพัฒนาเศรษฐกิจ และสังคมแห่งชาติฉบับที่12(พ.ศ.2560 – 2564) ได้นำเสนอกรอบทิศทางการจัดสวัสดิการสังคมที่ยั่งยืนอย่างบูรณาการร่วมกับภาคีภาคส่วน เพื่อให้เกิดสังคมสวัสดิการโดยต้องการให้คนไทยมีสวัสดิการพื้นฐานในเรื่องที่มีความจำเป็นต่อการดำรงชีวิตและระบบสวัสดิการหรือสิทธิขั้นพื้นฐานต่างๆครอบคลุมทั่วถึงเป็นธรรมเพื่อปูทางไปสู่การเป็นสังคมสวัสดิการ (Welfare Society) ที่มีสวัสดิการถ้วนหน้า(Welfare for All) สำหรับคนไทยภายในปี2560ไม่ให้มีคนไทยตกหล่นไปจากการดูแลซึ่งกระทรวงการพัฒนาสังคมและความมั่นคงของมนุษย์ได้นำประเด็นแผนพัฒนาเศรษฐกิจและสังคมแห่งชาติฉบับที่12มากำหนดเป็นยุทธศาสตร์กระทรวงภายในปี 2560 – 2564 ภายใต้ยุทธศาสตร์ผลักดันให้เกิดสังคมสวัสดิการโดยมีเป้าหมายเพื่อให้ประชาชนทุกกลุ่มเพศวัยสามารถเข้าถึงบริการทางสังคมที่มีคุณภาพอย่างเท่าเทียมและทั่วถึงอันเป็นแนวทางที่สอดคล้องกับนโยบายรัฐบาลปัจจุบันในด้านสังคมและคุณภาพชีวิตที่มุ่งเน้นการจัดสวัสดิการแก่ทุกกลุ่มเป้าหมายให้มีคุณภาพชีวิตที่ดีและร่วมเป็นพลังชีวิต เพื่อร่วมเป็นพลังขับเคลื่อนสังคมเสริมสร้างความเสมอภาคลดความเหลื่อมล้ำในสังคม ซึ่งสอดคล้องกับนโยบายของรัฐบาลที่ให้ความสำคัญ กับการยกระดับคุณภาพชีวิตของประชาชน และการเสริมสร้างให้ผู้สูงอายุ คนพิการและผู้ด้อยโอกาสมีคุณภาพชีวิตที่ดีขึ้น ลดการเหลื่อมล้ำ การสร้างโอกาสในการเข้าถึงบริการของรัฐอันเป็นสิทธิพื้นฐาน และเครื่องหมายแสดงความเท่าเทียมของสังคม</p> <p>ปัจจุบันสถานการณ์ของจังหวัดร้อยเอ็ดมีสถานบริการ ด้านสุขภาพทั่วถึงทุกตำบล แต่สัดส่วนแพทย์ต่อประชากรค่อนข้างต่ำ และมีแนวโน้มการเสียชีวิตจากโรคมะเร็ง ความดันโลหิตสูงและโรคหลอดเลือด โรคเบาหวาน และโรคติดต่อและอื่น ๆ จะต้องเฝ้าระวังให้ลดลงเพิ่มศักยภาพบริการยาสมุนไพรในชุมชนครบวงจร ด้านการศึกษาจะต้องให้ความสำคัญทักษะชีวิตด้านสุขภาพให้มากขึ้น สร้างความตระหนัก และมีจิตสำนึกในการรักษาสุขภาพให้เกิดขึ้นกับผู้เรียนและขยายผลสู่ ครอบครัว และชุมชน อาชีพและ</p>

หัวข้อ	รายละเอียด
	รายได้ของประชาชนยังมีกลุ่มคนที่มีรายได้น้อย ขาดทักษะในการประกอบอาชีพและหารายได้จำเป็นต้องได้รับการพัฒนา ส่งเสริมและสนับสนุนทุกช่วงวัยการดูแลสุขภาพประชาชน ทุกช่วงวัย ทั้งในสถานประกอบการ สถานศึกษา ทั้งนี้จะต้องประสานความร่วมมือจากหน่วยงานต่างๆ ที่เกี่ยวข้องในการพัฒนา และขับเคลื่อนกระบวนการบูรณาการเครือข่ายความร่วมมือ เพื่อพัฒนาคุณภาพชีวิตคนร้อยเอ็ดสู่ความเป็นเมืองสุขภาพ
5. วัตถุประสงค์ของโครงการ	เพื่อพัฒนาคุณภาพชีวิตของประชาชนให้มีความเป็นอยู่ที่ดีขึ้น มีอาชีพมั่นคง สุขภาพดี
6. ตัวชี้วัดและค่าเป้าหมาย	อัตราผู้ป่วยและตายด้วยโรคมะเร็งท่อน้ำดีลดลง ร้อยละ 10
7. พื้นที่เป้าหมาย	จังหวัดร้อยเอ็ด
8. กิจกรรมหลัก	<ol style="list-style-type: none"> 1. ลดพยาธิใบไม้ตับ กำจัดมะเร็งท่อน้ำดี โดยการมีส่วนร่วมของกลไกคณะกรรมการพัฒนาคุณภาพชีวิต 2. โครงการคนร้อยเอ็ดใส่ใจสุขภาพ ห่วงไกลโรคเรื้อรัง อัมพฤกษ์ อัมพาต จ.ร้อยเอ็ด 3. โครงการป้องกันโรคพยาธิใบไม้ตับและมะเร็งท่อน้ำดี จังหวัดร้อยเอ็ด จ.ร้อยเอ็ด 4. โครงการเสริมสร้างศักยภาพสังคมเข้มแข็ง เพื่อความมั่นคงและยั่งยืน จ.ร้อยเอ็ด 5. โครงการส่งเสริมครัวเรือนบริโภคสมุนไพรพื้นบ้านเป็นอาหารและยา จ.ร้อยเอ็ด
8.1 กิจกรรมหลักที่ 1 งบประมาณ ผู้รับผิดชอบ หน่วยงานที่เกี่ยวข้อง	<p>ลดพยาธิใบไม้ตับ กำจัดมะเร็งท่อน้ำดี โดยการมีส่วนร่วมของกลไกคณะกรรมการพัฒนาคุณภาพชีวิต</p> <p>งบประมาณปี พ.ศ. 2566 จำนวน 7,609,200 บาท งบประมาณปี พ.ศ. 2567 จำนวน 7,609,200 บาท งบประมาณปี พ.ศ. 2568 จำนวน - บาท งบประมาณปี พ.ศ. 2569 จำนวน 7,609,200 บาท งบประมาณปี พ.ศ. 2570 จำนวน 7,609,200 บาท</p> <p>สำนักงานสาธารณสุขจังหวัดร้อยเอ็ด</p>
8.2 กิจกรรมหลักที่ 2 งบประมาณ	<p>คนร้อยเอ็ดใส่ใจคุณภาพ ห่วงไกลโรคเรื้อรัง อัมพฤกษ์อัมพาต จ.ร้อยเอ็ด</p> <p>งบประมาณปี พ.ศ. 2566 จำนวน - บาท งบประมาณปี พ.ศ. 2567 จำนวน 2,210,400 บาท งบประมาณปี พ.ศ. 2568 จำนวน - บาท งบประมาณปี พ.ศ. 2569 จำนวน - บาท งบประมาณปี พ.ศ. 2570 จำนวน - บาท</p>

หัวข้อ	รายละเอียด
ผู้รับผิดชอบ หน่วยงานที่เกี่ยวข้อง	สำนักงานสาธารณสุขจังหวัดร้อยเอ็ด
8.3 กิจกรรมหลักที่ 3 งบประมาณ ผู้รับผิดชอบ หน่วยงานที่เกี่ยวข้อง	ป้องกันโรคพยาธิใบไม้ตับมะเร็งท่อน้ำดี จังหวัดร้อยเอ็ด งบประมาณปี พ.ศ. 2566 จำนวน - บาท งบประมาณปี พ.ศ. 2567 จำนวน 3,878,400 บาท งบประมาณปี พ.ศ. 2568 จำนวน - บาท งบประมาณปี พ.ศ. 2569 จำนวน - บาท งบประมาณปี พ.ศ. 2570 จำนวน - บาท
8.4 กิจกรรมหลักที่ 4 งบประมาณ ผู้รับผิดชอบ หน่วยงานที่เกี่ยวข้อง	เสริมสร้างศักยภาพสังคมเข้มแข็ง เพื่อความมั่นคงและยั่งยืน จังหวัดร้อยเอ็ด งบประมาณปี พ.ศ. 2566 จำนวน - บาท งบประมาณปี พ.ศ. 2567 จำนวน 3,201,300 บาท งบประมาณปี พ.ศ. 2568 จำนวน - บาท งบประมาณปี พ.ศ. 2569 จำนวน - บาท งบประมาณปี พ.ศ. 2570 จำนวน - บาท
8.5 กิจกรรมหลักที่ 5 งบประมาณ ผู้รับผิดชอบ หน่วยงานที่เกี่ยวข้อง	ส่งเสริมครัวเรือนบริโภคสมุนไพรพื้นบ้านเป็นอาหารและยา จังหวัดร้อยเอ็ด งบประมาณปี พ.ศ. 2566 จำนวน - บาท งบประมาณปี พ.ศ. 2567 จำนวน 800,000 บาท งบประมาณปี พ.ศ. 2568 จำนวน - บาท งบประมาณปี พ.ศ. 2569 จำนวน - บาท งบประมาณปี พ.ศ. 2570 จำนวน - บาท
9. หน่วยงานดำเนินการ	สำนักงานสาธารณสุขจังหวัดร้อยเอ็ด
10. ระยะเวลาในการดำเนินโครงการ	ปีงบประมาณ พ.ศ. 2566 – 2570
11. งบประมาณ	40,526,900 บาท งบประมาณปี พ.ศ. 2566 จำนวน 7,609,200 บาท งบประมาณปี พ.ศ. 2567 จำนวน 17,699,300 บาท งบประมาณปี พ.ศ. 2568 จำนวน - บาท งบประมาณปี พ.ศ. 2569 จำนวน 7,609,200 บาท งบประมาณปี พ.ศ. 2570 จำนวน 7,609,200 บาท

หัวข้อ	รายละเอียด
12. ผลผลิต (Output)	<ol style="list-style-type: none"> 1. อัตราการตายของผู้ที่มีพยาธิใบไม้ตับ และมะเร็งท่อน้ำดีลดลง 2. ดัชนีของความสุขในครอบครัวของประชาชนในจังหวัดเพิ่มขึ้น
13. ผลลัพธ์จากการดำเนินโครงการ (Outcome)	<ol style="list-style-type: none"> 1. เพื่อพัฒนาประชาชนในจังหวัดให้มีสุขภาพทางกายและทางจิตใจที่ดี และมีสังคมที่เข้มแข็ง 2. อัตราผู้ป่วยและตายด้วยโรคมะเร็งท่อน้ำดีลดลง ร้อยละ 10

แบบ จ.1-1
(Project Brief รายโครงการ)

แบบฟอร์มโครงการแบบย่อ (Project Brief) ของโครงการสำคัญภายใต้งบประมาณของจังหวัด
ประเด็นการพัฒนาจังหวัด : ประเด็นการพัฒนาที่ 3 พัฒนาคนทุกช่วงวัยและระบบนิเวศสนับสนุน(Ecosystem)
เพื่อลดปัญหาความยากจน ความเหลื่อมล้ำ มีคุณภาพชีวิตที่ดี
แผนงาน : การพัฒนาและเสริมสร้างศักยภาพคน

หัวข้อ	รายละเอียด
1. ชื่อโครงการสำคัญ	สร้างสังคมคุณธรรมตามหลักร้อยเอ็ดเมืองคนดีวิถีพุทธ
2. ชื่อแผนงาน	การพัฒนาและเสริมสร้างศักยภาพคน
3. แนวทางการพัฒนา	สร้างสังคมคุณธรรมตามหลักร้อยเอ็ดเมืองคนดีวิถีพุทธ
4. หลักการและเหตุผล	<p>รัฐบาลมีนโยบายสังคมและคุณภาพชีวิตในด้านศาสนา ศิลปะ และวัฒนธรรมในการอุปถัมภ์ ค้ำครอง และทำนุบำรุง ศาสนา ส่งเสริมการปรับปรุงองค์กรและกลไกที่รับผิดชอบ ด้านศาสนาเพื่อให้การบริหารจัดการส่งเสริมทำนุบำรุงศาสนามี ความเป็นเอกภาพและประสิทธิภาพรวมทั้งส่งเสริมความเข้าใจ อันดี และสมานฉันท์ระหว่างศาสนิกชนของทุกศาสนาเพื่อนำ หลักธรรมของศาสนามาใช้ในการส่งเสริมคุณธรรมจริยธรรม และสร้างแรงจูงใจให้ประชาชน ใช้หลักธรรมในการดำรงชีวิต มากขึ้น และมีนโยบายในการผลักดันให้จังหวัดที่มีศักยภาพใน การเป็นศูนย์กลางด้านศาสนา ดำเนินการจัดสร้างพุทธมณฑล ขึ้น เพื่อเป็นศูนย์กลางในการดำเนินกิจกรรมด้าน พระพุทธศาสนาเป็นศูนย์รวมจิตใจเป็นแหล่งเรียนรู้ ของ พุทธศาสนิกชนรวมทั้งเป็นสถานที่สำคัญที่ใช้ในการประกอบ กิจกรรมทางศาสนาในจังหวัด สอดคล้องกับแผนพัฒนา เศรษฐกิจและสังคมแห่งชาติยุทธศาสตร์การเสริมสร้างและ พัฒนาศักยภาพทุนมนุษย์ โดยมีวัตถุประสงค์เพื่อพัฒนา คุณภาพคนไทยทุกกลุ่มวัยให้มีความพร้อมทั้งกาย ใจ สติปัญญา มีระเบียบวินัย มีจิตสำนึกในวัฒนธรรมที่ดีงาม และรู้คุณค่า ความเป็นไทย โดยมีเป้าหมายเสริมสร้างความเข้มแข็งของ สถาบันทางสังคม ส่งเสริมให้ทุกภาคส่วนนำค่านิยมและ วัฒนธรรมที่ดีงามของไทย มาเป็นฐานใน การพัฒนาคน และ สังคมโดยส่งเสริมความเข้มแข็งของสถาบันหลักทางสังคม พัฒนาบทบาทของสถาบันทางสังคมให้เอื้อต่อการพัฒนาคน และสร้างค่านิยมให้คนไทยภาคภูมิใจในวัฒนธรรมไทย ทั้งนี้การ สร้างพุทธมณฑลจังหวัดร้อยเอ็ด ถือเป็นสถาบันทางสังคมเพื่อ เป็นแหล่งส่งเสริมและพัฒนาคุณธรรมจริยธรรม เป็นศูนย์รวม จิตใจเป็นแหล่งเรียนรู้ของพุทธศาสนิกชน เพื่อพัฒนาคุณภาพ</p>

หัวข้อ	รายละเอียด
	<p>ชีวิตที่ดีสอดคล้องกับยุทธศาสตร์การพัฒนาจังหวัดในประเด็นยุทธศาสตร์พัฒนาคนทุกช่วงวัยและระบบนิเวศสนับสนุน (Ecosystem) เพื่อลดปัญหาความยากจน ความเหลื่อมล้ำ มีคุณภาพชีวิตที่ดีโดยส่งเสริมการมีส่วนร่วมจากทุกภาคส่วนในการอนุรักษ์และสืบทอด ด้านศาสนา ศิลปะ วัฒนธรรม เพื่อเสริมสร้างภูมิคุ้มกันทางสังคม</p> <p>ในการนี้จังหวัดร้อยเอ็ด จึงเห็นความสำคัญในการเสริมสร้างความเป็นองค์กรต้นแบบที่ส่งเสริมงานด้านศาสนาในพื้นที่ โดยร่วมกับองค์กรเครือข่ายทางศาสนาและวัฒนธรรม หน่วยงานภาครัฐ และภาคเอกชน ได้มีโครงการส่งเสริมพระพุทธศาสนา และโครงการก่อสร้างพุทธมณฑลจังหวัดร้อยเอ็ด เพื่อเป็นการน้อมรำลึกถึงองค์สมเด็จพระสัมมาสัมพุทธเจ้าพระบรมศาสดา ผู้มีพระมหากรุณาธิคุณอันยิ่งใหญ่และถือเป็นวาระอันเป็นมหาดมมมงคลที่พุทธศาสนิกชนชาวไทยจะร่วมกันเฉลิมฉลองด้วยการประกอบบุญกุศลและปฏิบัติธรรมในวันสำคัญทางศาสนา</p> <p>จังหวัดร้อยเอ็ดมีความต้องการที่จะส่งเสริมคนไทยให้นำหลักธรรมทางศาสนา มาใช้ให้เกิดความรู้คู่คุณธรรมและเสริมสร้างคุณธรรมจริยธรรม ให้สังคมมีคุณภาพเผยแพร่หลักธรรมสู่เยาวชนและประชาชน และเพื่อให้สอดคล้องกับนโยบายและแนวทางการดำเนินงานของรัฐมนตรีว่าการกระทรวงวัฒนธรรมในด้านความมั่นคงของ ๓ สถาบันอันเป็นที่รักยิ่งของปวงชนชาวไทยโดยการเทิดทูน และสนองงานด้วยความจงรักภักดีของสถาบันชาติ ศาสนาและพระมหากษัตริย์เพื่อเทิดทูน ยืนยงดำรงไว้ซึ่งสถาบันอันสูงสุดของประเทศ และนโยบายด้านการนำทุนทางวัฒนธรรมของประเทศ มาสร้างคุณค่าทางสังคมในด้านการสร้างสรรค์อารยธรรมที่ดี สู่วิถีชีวิตและสังคมคุณภาพโดยการสร้างค่านิยมจิตสำนึกและภูมิปัญญาของคนไทยโดยใช้ศาสนา ศิลปะ วัฒนธรรม เป็นเครื่องหล่อหลอมยึดเหนี่ยวและสร้างภูมิคุ้มกันทางวัฒนธรรมและมีค่านิยมที่ดีงามให้เกิดวิถีการดำเนินชีวิตในสังคมอย่างรู้จักสามัคคีของคนในชาติ</p> <p>จังหวัดร้อยเอ็ดได้ตระหนักถึงความสำคัญของนโยบายในการเผยแพร่หลักธรรมทางศาสนาสู่ประชาชน มีความต้องการในการจัดโครงการส่งเสริมพระพุทธศาสนาจังหวัดร้อยเอ็ดเมืองคนดีด้วยวิถีพุทธ และ โครงการก่อสร้างพุทธมณฑลจังหวัดร้อยเอ็ด โดยความร่วมมือร่วมใจของชาวพุทธทั้งภาครัฐ</p>

หัวข้อ	รายละเอียด															
	ภาคประชาสังคมและภาคเอกชนร่วมจัดกิจกรรมดังกล่าวเพื่อดำรงพระพุทธศาสนามั่นคงและสมบัติอันล้ำค่ายิ่งของชนชาติไทย ไว้เป็นศูนย์รวมแห่งจิตใจเป็นรากฐานสำคัญทางวัฒนธรรม เป็นแหล่งหล่อหลอมเอกลักษณ์ของความเป็นชาติไว้โดยยึดหลักประหยัดและเรียบง่าย และสามารถปฏิบัติร่วมกันได้ ทั้งครอบครัวด้วยการน้อมนำแนวคิดตามปรัชญาเศรษฐกิจพอเพียงมาประพฤติปฏิบัติเพื่อให้เกิดความสงบร่มเย็นเป็นสุข ความเจริญและความมั่นคงทั้งต่อตนเอง ต่อครอบครัวชุมชน สังคม และประเทศชาติ															
5. วัตถุประสงค์ของโครงการ	<ol style="list-style-type: none"> 1. เพื่อให้คนทุกช่วงวัยได้รับการพัฒนาศักยภาพ เป็นคนดี มีคุณภาพ มีความรู้ มีทักษะ เรียนรู้ได้ด้วยตนเองในทุกช่วงวัย 2. เพื่อเพิ่มผลิตภาพแรงงานให้มีคุณภาพและความริเริ่มสร้างสรรค์ 3. เพื่อสร้างความเป็นธรรม และลดความเหลื่อมล้ำในทุกมิติ 															
6. ตัวชี้วัดและค่าเป้าหมาย	ความเหลื่อมล้ำในการกระจายรายได้ของคนในจังหวัดร้อยเอ็ด ลดลง ร้อยละ 0.02															
7. พื้นที่เป้าหมาย	จังหวัดร้อยเอ็ด															
8. กิจกรรมหลัก	โครงการส่งเสริมพระพุทธศาสนาร้อยเอ็ดเมืองคนดีด้วยวิถีพุทธ															
<p>8.2 กิจกรรมหลักที่ 1</p> <p>งบประมาณ</p> <p>ผู้รับผิดชอบ</p> <p>หน่วยงานที่เกี่ยวข้อง</p>	<p>โครงการส่งเสริมพระพุทธศาสนาร้อยเอ็ดเมืองคนดีด้วยวิถีพุทธ</p> <table border="1" data-bbox="1005 1176 1308 1411"> <tr> <td>งบประมาณปี พ.ศ. 2566</td> <td>จำนวน</td> <td>บาท</td> </tr> <tr> <td>งบประมาณปี พ.ศ. 2567</td> <td>จำนวน</td> <td>บาท</td> </tr> <tr> <td>งบประมาณปี พ.ศ. 2568</td> <td>จำนวน</td> <td>บาท</td> </tr> <tr> <td>งบประมาณปี พ.ศ. 2569</td> <td>จำนวน</td> <td>บาท</td> </tr> <tr> <td>งบประมาณปี พ.ศ. 2570</td> <td>จำนวน</td> <td>บาท</td> </tr> </table> <p>สำนักงานพระพุทธศาสนาจังหวัดร้อยเอ็ด</p>	งบประมาณปี พ.ศ. 2566	จำนวน	บาท	งบประมาณปี พ.ศ. 2567	จำนวน	บาท	งบประมาณปี พ.ศ. 2568	จำนวน	บาท	งบประมาณปี พ.ศ. 2569	จำนวน	บาท	งบประมาณปี พ.ศ. 2570	จำนวน	บาท
งบประมาณปี พ.ศ. 2566	จำนวน	บาท														
งบประมาณปี พ.ศ. 2567	จำนวน	บาท														
งบประมาณปี พ.ศ. 2568	จำนวน	บาท														
งบประมาณปี พ.ศ. 2569	จำนวน	บาท														
งบประมาณปี พ.ศ. 2570	จำนวน	บาท														
9. หน่วยงานดำเนินการ	สำนักงานพระพุทธศาสนาจังหวัดร้อยเอ็ด															
10. ระยะเวลาในการดำเนินโครงการ	1 ปีงบประมาณ															
11. งบประมาณ	300,000.00 บาท															
12. ผลผลิต (Output)	<ol style="list-style-type: none"> 1. จังหวัดร้อยเอ็ดมีพุทธมณฑลเป็นสถานที่ปฏิบัติธรรมที่ร่มรื่น 2. เยาวชนและประชาชนได้รับการเสริมสร้างคุณธรรม จริยธรรม และเป็นแหล่งท่องเที่ยวของจังหวัดร้อยเอ็ด 															
13. ผลลัพธ์จากการดำเนินโครงการ (Outcome)	<ol style="list-style-type: none"> 1. ประชาชนจังหวัดร้อยเอ็ดมีพื้นที่สำหรับทำกิจกรรมทางศาสนาเพิ่มขึ้น 2. เป็นการเผยแพร่ เพื่อสร้างการเรียนรู้เกี่ยวกับพุทธประวัติ คำสอน และเรื่องราวเกี่ยวกับพระพุทธศาสนา และพระพุทธมิ่งเมืองมงคล จังหวัดร้อยเอ็ด 															

แบบฟอร์มโครงการแบบย่อ (Project Brief) ของโครงการสำคัญภายใต้งบประมาณของจังหวัด

ประเด็นการพัฒนาจังหวัด : ประเด็นการพัฒนาที่ 4 เสริมสร้างความสมดุลทรัพยากรธรรมชาติและสิ่งแวดล้อม
พร้อมรับการเปลี่ยนแปลงของสภาพภูมิอากาศ และระบบเศรษฐกิจแบบ BCG อย่างยั่งยืน

แผนงาน : พัฒนาแหล่งน้ำ และเพิ่มประสิทธิภาพบริหารจัดการน้ำเพื่อการพัฒนาที่ยั่งยืน

หัวข้อ	รายละเอียด
1. ชื่อโครงการสำคัญ	การบริหารจัดการทรัพยากรน้ำทั้งน้ำผิวดินและน้ำใต้ดิน ให้มีประสิทธิภาพ
2. ชื่อแผนงาน	พัฒนาแหล่งน้ำ และเพิ่มประสิทธิภาพบริหารจัดการน้ำเพื่อการพัฒนาที่ยั่งยืน
3. แนวทางการพัฒนา	เพิ่มสมรรถนะและประสิทธิภาพการบริหารจัดการน้ำ พัฒนาแหล่งน้ำและระบบกระจายน้ำในพื้นที่แล้งและท่วมซ้ำซาก
4. หลักการและเหตุผล	<p>ที่มา : (1) ยุทธศาสตร์ชาติระยะ 20 ปี (พ.ศ. 2561-2580) มีวิสัยทัศน์ “ประเทศไทยมีความมั่นคง มั่งคั่ง ยั่งยืน เป็นประเทศพัฒนาแล้ว ด้วยการพัฒนาตามปรัชญาเศรษฐกิจพอเพียง” ยุทธศาสตร์ที่ 5 ด้านการสร้างการเติบโตบนคุณภาพชีวิตที่เป็นมิตรต่อสิ่งแวดล้อม ประเด็นยุทธศาสตร์ที่ 5 พัฒนาความมั่นคงทางน้ำ พลังงาน และเกษตรที่เป็นมิตรกับสิ่งแวดล้อม (2) แผนแม่บทภายใต้ยุทธศาสตร์ชาติ ประเด็นที่ 19 การบริหารจัดการน้ำทั้งระบบ เป้าหมายคือความมั่นคงด้านน้ำของประเทศเพิ่มขึ้น ผลผลิตภาพของน้ำทั้งระบบเพิ่มขึ้น แม่น้ำลำคลองและแหล่งน้ำธรรมชาติได้รับการอนุรักษ์และฟื้นฟูให้มีระบบนิเวศที่ดี (3) ประเด็นปฏิรูปประเทศด้านทรัพยากรธรรมชาติและสิ่งแวดล้อม เรื่องทรัพยากรน้ำในการบริหารจัดการเชิงพื้นที่ ระบบเส้นทางน้ำ (4) แผนพัฒนาเศรษฐกิจและสังคมแห่งชาติฉบับที่ 12 (พ.ศ. 2560-2564) ยุทธศาสตร์ที่ 4 การเติบโตที่เป็นมิตรกับสิ่งแวดล้อมเพื่อพัฒนาอย่างยั่งยืน มีเป้าหมายการพัฒนา คือ การดำเนินนโยบายแผนงาน โครงการพัฒนาและการใช้ประโยชน์น้ำในพื้นที่ 22 ลุ่มน้ำของประเทศ อยู่บนหลักความพอประมาณ มีเหตุผลและมีความยั่งยืน ประชาชนทุกระดับสามารถเข้าถึงทรัพยากรน้ำเพื่อการบริโภค-อุปโภคได้อย่างมั่นคง ปลอดภัย และเท่าเทียม (5) นโยบายรัฐบาลพลเอกประยุทธ์ จันทร์โอชา นโยบายหลักข้อที่ 10 การฟื้นฟูทรัพยากรธรรมชาติและการรักษาสิ่งแวดล้อมเพื่อสร้างการเติบโตอย่างยั่งยืน ในการส่งเสริมการบริหารจัดการน้ำทั้งระบบ แหล่งน้ำชุมชน นโยบายเร่งด่วน ข้อที่ 11 การจัดเตรียมมาตรการรองรับภัยแล้งและอุทกภัย (6) แผนแม่บทการบริหารจัดการทรัพยากรน้ำ 20 ปี ด้านที่ 2 การสร้างความมั่นคงภาคการผลิต ในการพัฒนาแหล่งกักเก็บน้ำและแหล่งน้ำชุมชน ด้านที่ 3 การจัดการน้ำท่วมและอุทกภัยในการบรรเทาอุทกภัยพื้นที่วิกฤตลดความเสี่ยงและความรุนแรงด้านที่ 5 การอนุรักษ์ฟื้นฟูสภาพป่าต้นน้ำ และ (7) แผนพัฒนาจังหวัดร้อยเอ็ด 5 ปี (พ.ศ. 2561-2565) ฉบับปี พ.ศ. 2564 ประเด็นการพัฒนาที่ 4 สร้างความสมดุลทรัพยากรธรรมชาติและสิ่งแวดล้อมให้มีคุณภาพและยั่งยืนมีแนวทางการพัฒนา คือ พัฒนาแหล่งน้ำผิวดิน/ใต้ดินและเพิ่มประสิทธิภาพการบริหารจัดการน้ำเพื่อการพัฒนาที่ยั่งยืน</p> <p>สภาพปัญหา / ความต้องการ:: จังหวัดร้อยเอ็ด เป็นพื้นที่ประสบปัญหาภัยแล้งอย่างรุนแรงและต่อเนื่อง อีกทั้งยังเป็นพื้นที่หาน้ำยาก แหล่งน้ำบาดาลมีความลึกสูงและมีปริมาณน้ำน้อย ซึ่งจังหวัดร้อยเอ็ดประสบปัญหาทั้งน้ำอุปโภคบริโภค ทั้งน้ำภาคการผลิต (การเกษตรและการอุตสาหกรรม) ในฤดูน้ำหลากก็จะเกิดการไหลบ่าของกระแสน้ำอย่างรุนแรง และไม่มีแหล่งกักเก็บน้ำ บางส่วนไหลบ่าลงอ่างการพัฒนาแหล่งน้ำต้นทุนโดยการอนุรักษ์ฟื้นฟู และการกระจายน้ำจากแหล่งน้ำต้นทุนมายังแหล่งกักเก็บ เป็นวิธีที่ดีที่สุดและเป็นการแก้ปัญหาภัยแล้งได้อย่างต่อเนื่องและเป็นระบบ และถูกวิธี ดังนั้นจึงจำเป็นต้องพัฒนา อนุรักษ์ และฟื้นฟูแหล่งน้ำ เพื่อเพิ่มปริมาณการกักเก็บน้ำ และนำน้ำ</p>

หัวข้อ	รายละเอียด
	<p>ขึ้นมาใช้เพื่อบรรเทาความเสียหาย และสนับสนุนการผลิตด้านการเกษตร และการอุปโภคบริโภค ประกอบกับงบประมาณของกรมทรัพยากรน้ำ มีจำนวนจำกัดไม่สามารถสนับสนุนความต้องการของแต่ละจังหวัดได้อย่างเพียงพอและครบถ้วน จึงต้องการขอรับการสนับสนุนงบประมาณจากจังหวัดร้อยเอ็ดและกลุ่มจังหวัด เพื่อพัฒนาคุณภาพการผลิตและเพิ่มมูลค่าผลผลิตข้าวครบวงจร ประชาชนมีคุณภาพชีวิตที่ดี อันเป็นการสอดรับส่งเสริมยุทธศาสตร์พัฒนากลุ่มจังหวัดภาคตะวันออกเฉียงเหนือตอนกลางด้วย</p>
5. วัตถุประสงค์ของโครงการ	<ol style="list-style-type: none"> 1. เพื่อบริหารจัดการทรัพยากรน้ำแบบบูรณาการสร้างโอกาสให้กับประชาชน ทุกภาคส่วนเข้าถึงทรัพยากรน้ำได้อย่างเหมาะสม 2. เพื่อพัฒนาแหล่งน้ำให้สามารถรองรับปริมาณน้ำได้อย่างมีประสิทธิภาพ ป้องกันการเกิดอุทกภัยและภัยแล้งอย่างยั่งยืน
6. ตัวชี้วัดและค่าเป้าหมาย	<ol style="list-style-type: none"> 1. ประชาชนมีน้ำอุปโภคและบริโภคที่เพียงพอทั้งปริมาณและคุณภาพเพิ่มขึ้น 2. พื้นที่ความเสียหายอุทกภัยและภัยแล้งลดลง
7. พื้นที่เป้าหมาย	จังหวัดร้อยเอ็ด
8. กิจกรรมหลัก	การบริหารจัดการทรัพยากรน้ำทั้งน้ำผิวดินและน้ำใต้ดิน ให้มีประสิทธิภาพ
<p>8.1 กิจกรรมหลักที่ 1</p> <p>งบประมาณ</p> <p>ผู้รับผิดชอบ</p> <p>หน่วยงานที่เกี่ยวข้อง</p>	<p>การบริหารจัดการทรัพยากรน้ำทั้งน้ำผิวดินและน้ำใต้ดิน ให้มีประสิทธิภาพ จำนวน 13 แห่ง</p> <p>261,914,200 บาท</p> <p>งบประมาณปี พ.ศ. 2566 จำนวน 14,216,600 บาท</p> <p>งบประมาณปี พ.ศ. 2567 จำนวน 195,227,600 บาท</p> <p>งบประมาณปี พ.ศ. 2568 จำนวน 17,490,000 บาท</p> <p>งบประมาณปี พ.ศ. 2569 จำนวน 17,490,000 บาท</p> <p>งบประมาณปี พ.ศ. 2570 จำนวน 17,490,000 บาท</p> <p>สำนักงานทรัพยากรธรรมชาติและสิ่งแวดล้อมจังหวัดร้อยเอ็ด, สถานีพัฒนาที่ดินร้อยเอ็ด, สำนักงานโยธาธิการและผังเมืองจังหวัดร้อยเอ็ด, สำนักงานป้องกันและบรรเทาสาธารณภัยจังหวัดร้อยเอ็ด, โครงการชลประทานร้อยเอ็ด, สำนักงานพลังงานจังหวัดร้อยเอ็ด และอำเภอในพื้นที่จังหวัดร้อยเอ็ด</p>
9. หน่วยงานดำเนินการ	<p>สำนักงานทรัพยากรธรรมชาติและสิ่งแวดล้อมจังหวัดร้อยเอ็ด, สถานีพัฒนาที่ดินร้อยเอ็ด, สำนักงานโยธาธิการและผังเมืองจังหวัดร้อยเอ็ด, สำนักงานป้องกันและบรรเทาสาธารณภัยจังหวัดร้อยเอ็ด, โครงการชลประทานร้อยเอ็ด, สำนักงานพลังงานจังหวัดร้อยเอ็ด และอำเภอในพื้นที่จังหวัดร้อยเอ็ด</p>
10. ระยะเวลาในการดำเนินโครงการ	ปีงบประมาณ พ.ศ. 2566 -2570
11. งบประมาณ	<p>261,914,200 บาท</p> <p>งบประมาณปี พ.ศ. 2566 จำนวน 14,216,600 บาท</p> <p>งบประมาณปี พ.ศ. 2567 จำนวน 195,227,600 บาท</p> <p>งบประมาณปี พ.ศ. 2568 จำนวน 17,490,000 บาท</p> <p>งบประมาณปี พ.ศ. 2569 จำนวน 17,490,000 บาท</p> <p>งบประมาณปี พ.ศ. 2570 จำนวน 17,490,000 บาท</p>
12. ผลผลิต (Output)	<ol style="list-style-type: none"> 1. แหล่งน้ำทั้งน้ำผิวดินและน้ำใต้ดินได้รับการอนุรักษ์ฟื้นฟู เพื่อเพิ่มปริมาตรในการกักเก็บน้ำในฤดูน้ำหลาก และลดปัญหาภัยแล้ง เพื่อพัฒนาคุณภาพการผลิตและเพิ่มมูลค่าผลผลิต ด้านการเกษตร 2. ประชาชนสามารถเข้าถึงแหล่งน้ำเพื่อการอุปโภคและบริโภคเพิ่มขึ้น
13. ผลลัพธ์จากการดำเนินโครงการ (Outcome)	พื้นที่จังหวัดร้อยเอ็ดได้รับการแก้ปัญหาอุทกภัยและภัยแล้งอย่างเป็นระบบ ประชาชนมีคุณภาพชีวิตที่ดี มีน้ำใช้เพื่อการเกษตรและอุปโภคบริโภคอย่างเพียงพอ

แบบฟอร์มโครงการแบบย่อ (Project Brief) ของโครงการสำคัญภายใต้งบประมาณของจังหวัด

ประเด็นการพัฒนาจังหวัด : ประเด็นการพัฒนาที่ 4 เสริมสร้างความสมดุลทรัพยากรธรรมชาติและสิ่งแวดล้อม
พร้อมรับการเปลี่ยนแปลงของสภาพภูมิอากาศ และระบบเศรษฐกิจแบบ BCG อย่างยั่งยืน

แผนงาน : พัฒนาแหล่งน้ำ และเพิ่มประสิทธิภาพบริหารจัดการน้ำเพื่อการพัฒนาที่ยั่งยืน

หัวข้อ	รายละเอียด
1. ชื่อโครงการสำคัญ	โครงการปรับปรุงทางน้ำ ทางผันน้ำ พื้นที่รับน้ำนอง พื้นที่แก้มลิงเพื่อแก้ไขปัญหาและเตรียมความพร้อมในการรับมือกับปัญหาอุทกภัย
2. ชื่อแผนงาน	พัฒนาแหล่งน้ำ และเพิ่มประสิทธิภาพบริหารจัดการน้ำเพื่อการพัฒนาที่ยั่งยืน
3. แนวทางการพัฒนา	1. เพิ่มสมรรถนะและประสิทธิภาพการบริหารจัดการน้ำ พัฒนาแหล่งน้ำและระบบกระจายน้ำในพื้นที่แล้งและท่วมซ้ำซาก 2. บริหารจัดการและรักษาคุณภาพสิ่งแวดล้อมเพื่อคุณภาพชีวิตที่ดี โดยการนำยุทธศาสตร์ BCG Model มาใช้เป็นหลักในการบริหารจัดการด้านสิ่งแวดล้อม การประกอบอาชีพ และการดำเนินธุรกิจของภาคเอกชน รวมถึงการดำเนินกิจกรรม/โครงการต่างๆ ของส่วนราชการ
4. หลักการและเหตุผล	<p>ที่มา : (1) ยุทธศาสตร์ชาติระยะ 20 ปี (พ.ศ. 2561-2580) มีวิสัยทัศน์ “ประเทศไทยมีความมั่นคง มั่งคั่ง ยั่งยืน เป็นประเทศพัฒนาแล้ว ด้วยการพัฒนาตามปรัชญาเศรษฐกิจพอเพียง” ยุทธศาสตร์ที่ 5 ด้านการสร้างการเติบโตบนคุณภาพชีวิตที่เป็นมิตรต่อสิ่งแวดล้อม ประเด็นยุทธศาสตร์ที่ 5 พัฒนาความมั่นคงทางน้ำ พลังงาน และเกษตรที่เป็นมิตรกับสิ่งแวดล้อม (2) แผนแม่บทภายใต้ยุทธศาสตร์ชาติ ประเด็นที่ 19 การบริหารจัดการน้ำทั้งระบบ เป้าหมายคือความมั่นคงด้านน้ำของประเทศเพิ่มขึ้น ผลกระทบของน้ำทั้งระบบเพิ่มขึ้น แม่น้ำลำคลองและแหล่งน้ำธรรมชาติได้รับการอนุรักษ์และฟื้นฟูให้มีระบบนิเวศที่ดี (3) ประเด็นปฏิรูปประเทศด้านทรัพยากรธรรมชาติและสิ่งแวดล้อม เรื่องทรัพยากรทางน้ำในการบริหารจัดการเชิงพื้นที่ ระบบเส้นทางน้ำ (4) แผนพัฒนาเศรษฐกิจและสังคมแห่งชาติฉบับที่ 12 (พ.ศ. 2560-2564) ยุทธศาสตร์ที่ 4 การเติบโตที่เป็นมิตรกับสิ่งแวดล้อมเพื่อพัฒนาอย่างยั่งยืน มีเป้าหมายการพัฒนา คือ การดำเนินนโยบายแผนงาน โครงการพัฒนาและการใช้ประโยชน์น้ำในพื้นที่ 22 กลุ่มน้ำของประเทศ อยู่บนหลักความพอประมาณ มีเหตุผลและมีความยั่งยืน ประชาชนทุกระดับสามารถเข้าถึงทรัพยากรน้ำเพื่อการบริโภค-อุปโภคได้อย่างมั่นคง ปลอดภัย และเท่าเทียม (5) นโยบายรัฐบาลพลเอกประยุทธ์ จันทร์โอชา นโยบายหลักข้อที่ 10 การฟื้นฟูทรัพยากรธรรมชาติและการรักษาสิ่งแวดล้อมเพื่อสร้างการเติบโตอย่างยั่งยืน ในการส่งเสริมการบริหารจัดการน้ำทั้งระบบ แหล่งน้ำชุมชน นโยบายเร่งด่วน ข้อที่ 11 การจัดเตรียมมาตรการรองรับภัยแล้งและอุทกภัย (6) แผนแม่บทการบริหารจัดการทรัพยากรน้ำ 20 ปี ด้านที่ 2 การสร้างความมั่นคงภาคการผลิต ในการพัฒนาแหล่งกักเก็บน้ำและแหล่งน้ำชุมชน ด้านที่ 3 การจัดการน้ำท่วมและอุทกภัยในการบรรเทาอุทกภัยพื้นที่วิกฤตลดความเสี่ยงและความรุนแรงด้านที่ 5 การอนุรักษ์ฟื้นฟูสภาพป่าต้นน้ำ และ (7) แผนพัฒนาจังหวัดร้อยเอ็ด 5 ปี (พ.ศ. 2561-2565) ฉบับปี พ.ศ. 2564 ประเด็นการพัฒนาที่ 4 สร้างความสมดุลทรัพยากรธรรมชาติและสิ่งแวดล้อมให้มีคุณภาพและยั่งยืนมีแนวทางการพัฒนา คือ พัฒนาแหล่งน้ำผิวดิน/ใต้ดินและเพิ่มประสิทธิภาพการบริหารจัดการน้ำเพื่อการพัฒนาที่ยั่งยืน</p> <p>การขับเคลื่อนการพัฒนาประเทศไทยด้วยโมเดลเศรษฐกิจ BCG พ.ศ. 2564-2569 มีส่วนสำคัญในการสนับสนุนการบรรลุเป้าหมายของยุทธศาสตร์ชาติ และแผนระดับชาติต่างๆ ด้วยการนำวิทยาศาสตร์เทคโนโลยี และนวัตกรรมไปเสริมจุดแข็งของการมีฐาน</p>

หัวข้อ	รายละเอียด
	<p>ทรัพยากรจากความหลากหลายทางชีวภาพที่สูง เร่งกระบวนการทำงานของภาคส่วนต่าง ๆ เพื่อมุ่งสู่การเพิ่มประสิทธิภาพการผลิต (Productivity) ยกระดับมาตรฐานสินค้าและบริการสู่ผลิตภัณฑ์มูลค่าสูง (Value-based Economy) ลดการใช้ทรัพยากรหมุนเวียนการใช้ทรัพยากร (Circular) สร้างการเติบโตทางเศรษฐกิจที่เป็นมิตรต่อสิ่งแวดล้อม (Green Growth) และการเติบโตอย่างทั่วถึง (Inclusive Growth)</p> <p>สภาพปัญหา / ความต้องการ: จังหวัดร้อยเอ็ด เป็นพื้นที่ประสบปัญหาภัยแล้งอย่างรุนแรงและต่อเนื่อง อีกทั้งยังเป็นพื้นที่ที่หาน้ำยาก แหล่งน้ำบาดินมีความตื้นเขิน แหล่งน้ำบาดาลมีความลึกสูงและมีปริมาณน้ำน้อย ซึ่งจังหวัดร้อยเอ็ดประสบปัญหาทั้งน้ำอุปโภคบริโภค ทั้งน้ำภาคการผลิต (การเกษตรและการอุตสาหกรรม) ในฤดูน้ำหลากก็เกิดการไหลบ่าของกระแสน้ำอย่างรุนแรง และไม่มีแหล่งกักเก็บน้ำ บางส่วนไหลบ่าลงแอ่งการพัฒนาแหล่งน้ำต้นทุนโดยการอนุรักษ์ฟื้นฟู และการกระจายน้ำจากแหล่งน้ำต้นทุนมายังแหล่งกักเก็บ เป็นวิธีที่ดีที่สุดและเป็นการแก้ปัญหาภัยแล้งได้อย่างต่อเนื่องและเป็นระบบ และถูกวิธี ดังนั้นจึงจำเป็นต้องพัฒนา อนุรักษ์ และฟื้นฟูแหล่งน้ำ เพื่อเพิ่มปริมาณการกักเก็บน้ำ นำน้ำขึ้นมาใช้เพื่อบรรเทาความเสียหาย และสนับสนุนการผลิตด้านการเกษตร และการอุปโภคบริโภค จึงต้องการขอรับการสนับสนุนงบประมาณ เพื่อพัฒนาคุณภาพการผลิตและเพิ่มมูลค่าผลผลิตข้าวครบวงจร ประชาชนมีคุณภาพชีวิตที่ดี</p>
5. วัตถุประสงค์ของโครงการ	<ol style="list-style-type: none"> 1. เพื่อบริหารจัดการทรัพยากรน้ำแบบบูรณาการสร้างโอกาสให้กับประชาชน ทุกภาคส่วนเข้าถึงทรัพยากรน้ำได้อย่างเหมาะสม 2. เพื่อพัฒนาแหล่งน้ำให้สามารถรองรับปริมาณน้ำได้อย่างมีประสิทธิภาพ ป้องกันการเกิดอุทกภัยและภัยแล้งอย่างยั่งยืน
6. ตัวชี้วัดและค่าเป้าหมาย	<ol style="list-style-type: none"> 1. ประชาชนมีน้ำอุปโภคและบริโภคที่เพียงพอทั้งปริมาณและคุณภาพเพิ่มขึ้น 2. พื้นที่ความเสียหายอุทกภัยและภัยแล้งลดลง
7. พื้นที่เป้าหมาย	จังหวัดร้อยเอ็ด
8. กิจกรรมหลัก	ปรับปรุงทางน้ำ ทางผันน้ำ พื้นที่รับน้ำนอง พื้นที่แก้มลิงเพื่อแก้ไขปัญหาและเตรียมความพร้อมในการรับมือกับปัญหาอุทกภัย
<p>8.1 กิจกรรมหลักที่ 1</p> <p>งบประมาณ</p> <p>ผู้รับผิดชอบ</p> <p>หน่วยงานที่เกี่ยวข้อง</p>	<p>ปรับปรุงทางน้ำ ทางผันน้ำ พื้นที่รับน้ำนอง พื้นที่แก้มลิงเพื่อแก้ไขปัญหาและเตรียมความพร้อมในการรับมือกับปัญหาอุทกภัย จำนวน 3 แห่ง</p> <p>98,000,000 บาท</p> <p>งบประมาณปี พ.ศ. 2566 จำนวน 68,000,000 บาท</p> <p>งบประมาณปี พ.ศ. 2567 จำนวน 10,000,000 บาท</p> <p>งบประมาณปี พ.ศ. 2568 จำนวน 10,000,000 บาท</p> <p>งบประมาณปี พ.ศ. 2569 จำนวน 10,000,000 บาท</p> <p>งบประมาณปี พ.ศ. 2570 จำนวน 10,000,000 บาท</p> <p>สำนักงานโยธาธิการและผังเมืองจังหวัดร้อยเอ็ด, สำนักงานทรัพยากรธรรมชาติและสิ่งแวดล้อมจังหวัดร้อยเอ็ด, โครงการชลประทานร้อยเอ็ด, สำนักงานป้องกันและบรรเทาสาธารณภัยจังหวัดร้อยเอ็ด และอำเภอในพื้นที่จังหวัดร้อยเอ็ด</p>
9. หน่วยงานดำเนินการ	สำนักงานโยธาธิการและผังเมืองจังหวัดร้อยเอ็ด, สำนักงานทรัพยากรธรรมชาติและสิ่งแวดล้อมจังหวัดร้อยเอ็ด และอำเภอในพื้นที่จังหวัดร้อยเอ็ด
10. ระยะเวลาในการดำเนินโครงการ	ปีงบประมาณ พ.ศ. 2566 -2570
11. งบประมาณ	<p>98,000,000 บาท</p> <p>งบประมาณปี พ.ศ. 2566 จำนวน 68,000,000 บาท</p> <p>งบประมาณปี พ.ศ. 2567 จำนวน 10,000,000 บาท</p> <p>งบประมาณปี พ.ศ. 2568 จำนวน 10,000,000 บาท</p> <p>งบประมาณปี พ.ศ. 2569 จำนวน 10,000,000 บาท</p> <p>งบประมาณปี พ.ศ. 2570 จำนวน 10,000,000 บาท</p>

หัวข้อ	รายละเอียด
12. ผลผลิต (Output)	1. แหล่งน้ำได้รับการอนุรักษ์ฟื้นฟู เพื่อเพิ่มปริมาณในการกักเก็บน้ำในฤดูน้ำหลาก และลดปัญหาภัยแล้ง เพื่อพัฒนาคุณภาพการผลิตและเพิ่มมูลค่าผลผลิต ด้านการเกษตร 2. ประชาชนสามารถเข้าถึงแหล่งน้ำเพื่อการอุปโภคและบริโภคเพิ่มขึ้น
13. ผลลัพธ์จากการดำเนินโครงการ (Outcome)	พื้นที่จังหวัดร้อยเอ็ดได้รับการแก้ปัญหาอุทกภัยและภัยแล้งอย่างเป็นระบบ ประชาชนมีคุณภาพชีวิตที่ดี มีน้ำใช้เพื่อการเกษตรและอุปโภคบริโภคอย่างเพียงพอ

แบบฟอร์มโครงการแบบย่อ (Project Brief) ของโครงการสำคัญภายใต้งบประมาณของจังหวัด

ประเด็นการพัฒนาจังหวัด : ประเด็นการพัฒนาที่ 4 เสริมสร้างความสมดุลทรัพยากรธรรมชาติและสิ่งแวดล้อม
พร้อมรับการเปลี่ยนแปลงของสภาพภูมิอากาศ และระบบเศรษฐกิจแบบ BCG อย่างยั่งยืน

แผนงาน : พัฒนาแหล่งน้ำ และเพิ่มประสิทธิภาพบริหารจัดการน้ำเพื่อการพัฒนาที่ยั่งยืน

หัวข้อ	รายละเอียด
1. ชื่อโครงการสำคัญ	โครงการปรับปรุงทางน้ำ ทางผันน้ำ พื้นที่รับน้ำนอง พื้นที่แก้มลิงเพื่อแก้ไขปัญหาและเตรียมความพร้อมในการรับมือกับปัญหาอุทกภัย
2. ชื่อแผนงาน	พัฒนาแหล่งน้ำ และเพิ่มประสิทธิภาพบริหารจัดการน้ำเพื่อการพัฒนาที่ยั่งยืน
3. แนวทางการพัฒนา	1. เพิ่มสมรรถนะและประสิทธิภาพการบริหารจัดการน้ำ พัฒนาแหล่งน้ำและระบบกระจายน้ำในพื้นที่แล้งและท่วมซ้ำซาก 2. บริหารจัดการและรักษาคุณภาพสิ่งแวดล้อมเพื่อคุณภาพชีวิตที่ดี โดยการนำยุทธศาสตร์ BCG Model มาใช้เป็นหลักในการบริหารจัดการด้านสิ่งแวดล้อม การประกอบอาชีพ และการดำเนินธุรกิจของภาคเอกชน รวมถึงการดำเนินกิจกรรม/โครงการต่างๆ ของส่วนราชการ
4. หลักการและเหตุผล	ที่มา : ปัจจุบันการใช้พลังงานของประเทศไทยเพิ่มขึ้นตามการเติบโตทางเศรษฐกิจ โดยที่น้ำมันสำเร็จรูปยังคงเป็นพลังงานที่ใช้มากที่สุด คิดเป็นร้อยละ 50.7 ของการใช้พลังงานขั้นสุดท้ายทั้งหมด รองลงมาประกอบด้วย ไฟฟ้า พลังงานหมุนเวียน ก๊าซธรรมชาติ พลังงานหมุนเวียนดั้งเดิม และถ่านหิน/ลิกไนต์ คิดเป็นร้อยละ 20.5, 8.9, 7.1, 6.8, และ 6.0 ตามลำดับ จากรายงานภาวะเศรษฐกิจไทยของธนาคารแห่งประเทศไทย พบว่ามีทิศทางขยายตัวต่อเนื่อง โดยมีแรงขับเคลื่อนหลังการส่งออกสินค้าที่ขยายตัวดีและทั่วถึงมากขึ้น และภาคการท่องเที่ยวที่ขยายตัวอย่างต่อเนื่อง สำหรับเศรษฐกิจในประเทศยังฟื้นตัวอย่างค่อยเป็นค่อยไป การใช้จ่ายภาครัฐและการบริโภคภาคเอกชนยังเป็นแรงขับเคลื่อนที่สำคัญทางเศรษฐกิจ แม้จะชะลอลงตามรายการการลงทุนและการใช้จ่ายในหมวดสินค้าคงทนที่ขยายตัวสูงในไตรมาสที่ 1 ตามลำดับ ส่วนการลงทุนภาคเอกชนยังทรงตัว โดยการลงทุนในหมวดเครื่องจักรและอุปกรณ์ที่ดีขึ้น ช่วยชดเชยการลงทุนในภาคก่อสร้างที่หดตัว ขณะที่การผลิตภาคอุตสาหกรรมทรงตัว ส่วนหนึ่งจากการระบายสินค้าคงคลังของบางอุตสาหกรรม ประกอบกับการผลิตเพื่อตอบสนองความต้องการในประเทศยังหดตัว ด้านเสถียรภาพทางเศรษฐกิจอัตราเงินเฟ้อทั่วไปชะลอลงต่อเนื่องตามราคาอาหารสด จากปริมาณผลผลิตที่ออกสู่ตลาดมากในปีนี และฐานสูงเพราะภัยแล้งในปีก่อน ขณะที่อัตราการว่างงานที่ปรับฤดูกาลทรงตัวในระดับต่ำเท่ากับไตรมาสก่อน ด้านดุลบัญชีเงินสะพัดเกินดุลต่อเนื่องตามรายรับจากการส่งออกและภาคการท่องเที่ยวที่ปรับดีขึ้น อย่างไรก็ตาม การใช้พลังงานขั้นสุดท้ายเพิ่มขึ้นในบางสาขาเศรษฐกิจ โดยพบว่า สาขาธุรกิจการค้า และสาขาขนส่ง เพิ่มขึ้นจากช่วงเดียวกันของปีก่อน ร้อยละ 2.4 และ 9.3 ตามลำดับ ส่วนสาขาเกษตรกรรม สาขาอุตสาหกรรม และสาขาบ้านอยู่อาศัย ลดลงจากช่วงเดียวกันของปีก่อน ร้อยละ 28.9, 5.1, และ 5.7 ตามลำดับ โดยสาขาขนส่งเป็นสาขาที่มีการใช้พลังงานในสัดส่วนที่สูงกว่าสาขาอื่น โดยมีสัดส่วนการใช้ร้อยละ 40.6 ของการใช้พลังงานขั้นสุดท้ายทั้งหมด รองลงมาเป็นสาขา

หัวข้อ	รายละเอียด
	<p>อุตสาหกรรม บ้านอยู่อาศัย ธุรกิจการค้า และเกษตรกรรม โดยมีการใช้ร้อยละ 34.8, 13.7, 7.9 และ 3.0 ตามลำดับ</p> <p>สำนักงานพลังงานจังหวัดร้อยเอ็ด ได้รับทราบปัญหาและเล็งเห็นความสำคัญในการส่งเสริมการใช้พลังงานทดแทนเพื่อการเกษตรหรืออุปโภคและพัฒนาให้เกษตรกรหันมาใช้พลังงานสะอาดโดยเฉพาะการผลิตไฟฟ้าจากระบบสูบน้ำพลังงานแสงอาทิตย์แบบเคลื่อนที่ ชนิดลากจูงเพื่อลดค่าใช้จ่ายด้านไฟฟ้าและน้ำมัน ส่งผลให้ต้นทุนการผลิตสูงขึ้น หากปีใดราคาผลผลิตทางการเกษตรตกต่ำจะทำให้เกษตรกรประสบปัญหาขาดทุน เกิดหนี้สิน หัวหน้าครอบครัวหรือคนหนุ่มสาวจึงต้องเข้าสู่เมืองทั้งครอบครัว เพื่อหารายได้มาใช้จ่ายในชีวิตประจำวันและชำระหนี้ ทำให้วิถีการดำเนินชีวิตแบบท้องถิ่นเปลี่ยนไป ดังนั้นโครงการติดตั้งระบบสูบน้ำพลังงานแสงอาทิตย์แบบเคลื่อนที่ ชนิดลากจูง จะเป็นการขยายด้านการใช้พลังงานทดแทนที่สอดคล้องกับการแก้ปัญหาภัยแล้ง เพื่อการเกษตรกรรมหรืออุปโภค โดยสามารถลดค่าใช้จ่ายด้านพลังงานได้อย่างเป็นรูปธรรม ซึ่งการดำเนินงานที่เน้นการจัดรูปแบบด้านการผลิตการใช้และการแก้ปัญหาให้ประชาชนพึ่งตนเองตามศักยภาพด้านพลังงานที่มีอยู่ในท้องถิ่นได้อย่างยั่งยืน ทั้งต้นน้ำ กลางน้ำ และปลายน้ำ โดยมีการเพิ่มการใช้ระบบสูบน้ำพลังงานแสงอาทิตย์ในพื้นที่การเกษตรกว่า 800 ไร่ สามารถลดการใช้ น้ำมันสูบน้ำได้ไม่น้อยกว่า 98,550 ลิตร/ปี คิดเป็นเงินทั้งสิ้น 2,956,500 บาท/ปี หรือเทียบเท่าค่าพลังงาน 84.94 toe/ปี และสามารถลดการปลดปล่อยก๊าซคาร์บอนไดออกไซด์ ได้ 268.27tonCO₂/ปี ผลผลิตและผลิตภัณฑ์ที่ออกจำหน่ายมีคุณภาพเป็นที่ยอมรับของตลาด สามารถเพิ่มรอบการผลิตได้มากยิ่งขึ้นทำการเพาะปลูกได้ตลอดทั้งปี และสร้างรายได้เพิ่มขึ้นจากเดิมกว่า 11,144,500บาทต่อปี ทั้งยังสามารถยับยั้งการจากถิ่นฐานของหัวหน้าครอบครัว หนุ่มสาววัยทำงาน เข้าสู่เมืองเพื่อหารายได้เพิ่มในการเลี้ยงครอบครัว ทำให้ครอบครัวมีความอบอุ่น ชุมชนมีความเข้มแข็ง ยกระดับคุณภาพชีวิต เพิ่มเศรษฐกิจฐานราก และรักษาคุณภาพสิ่งแวดล้อมในชุมชน</p> <p>ในโครงการได้มีการวางแผนพลังงานชุมชนโดยมีการส่งเสริมเพื่อให้คนในชุมชนได้มีความรู้ ความเข้าใจ และใช้พลังงานทุกประเภทอย่างมีประสิทธิภาพ โดยนำเทคโนโลยีพลังงานทางเลือกมาประยุกต์ใช้กับชุมชนได้อย่างเหมาะสม โดยการวางแผนการใช้พลังงานที่คำนึงถึงผลกระทบต่อสิ่งแวดล้อมของชุมชนเป็นสำคัญ ซึ่งทำให้เกิดการเรียนรู้ของคนในชุมชนด้านการใช้พลังงาน รวมถึงการปลูกฝังและการเปลี่ยนทัศนคติของคนในชุมชนให้ใช้พลังงานอย่างรู้คุณค่าพร้อม ๆ กับการตระหนักเห็นถึงสถานการณ์พลังงานในปัจจุบันและอนาคต</p> <p>จากการดำเนินกิจกรรมด้านพลังงานที่ผ่านมา ทำให้ประชาชนสนใจการใช้เทคโนโลยีพลังงานแสงอาทิตย์ แต่เนื่องจากงบประมาณตามโครงการ และงบประมาณที่ได้รับการสนับสนุนจาก อปท. ยังไม่เพียงพอในการขยายโครงการให้ครอบคลุมในระดับจังหวัด ดังนั้น โครงการติดตั้งระบบสูบน้ำพลังงานแสงอาทิตย์แบบเคลื่อนที่ ชนิดลากจูง จะเป็นการส่งเสริมการใช้พลังงานทดแทนเพื่อการเกษตรหรืออุปโภค โดยสามารถลดค่าใช้จ่ายด้านพลังงานได้อย่างเป็นรูปธรรม ซึ่งการดำเนินงานที่เน้นการจัดรูปแบบด้านการผลิต การใช้และการแก้ปัญหาให้ประชาชนพึ่งตนเองตามศักยภาพด้านพลังงานที่มีอยู่ในท้องถิ่นได้อย่างยั่งยืน</p>
5. วัตถุประสงค์ของโครงการ	<ol style="list-style-type: none"> 1. เพื่อการลดค่าใช้จ่ายด้านเชื้อเพลิงในการสูบน้ำเพื่อการเกษตร 2. เพื่อสร้างโอกาสในการแข่งขัน เพิ่มรอบการผลิต ผลผลิตทางการเกษตร

หัวข้อ	รายละเอียด
	3. ส่งเสริมการใช้พลังงานทดแทนตามนโยบายของรัฐบาล
6. ตัวชี้วัดและค่าเป้าหมาย	ได้มีการนำพลังงานทางเลือกมาใช้เพื่อลดต้นทุนการผลิตทั้งในภาคการเกษตรและภาคครัวเรือน
7. พื้นที่เป้าหมาย	จังหวัดร้อยเอ็ด
8. กิจกรรมหลัก	1. โครงการติดตั้งระบบไฟฟ้าจากเซลล์แสงอาทิตย์ Solar Roof Top) ขนาด 980 กิโลวัตต์ บนหลังคาโรงสีของสหกรณ์การเกษตรเกษตรวิสัย จำกัด อ.เกษตรวิสัย จ.ร้อยเอ็ด
8.1 กิจกรรมหลักที่ 1 งบประมาณ ผู้รับผิดชอบ หน่วยงานที่เกี่ยวข้อง	โครงการติดตั้งระบบไฟฟ้าจากเซลล์แสงอาทิตย์ Solar Roof Top) ขนาด 980 กิโลวัตต์ บนหลังคาโรงสีของสหกรณ์การเกษตรเกษตรวิสัย จำกัด อ.เกษตรวิสัย จ.ร้อยเอ็ด งบประมาณปี พ.ศ. 2566 จำนวน - บาท งบประมาณปี พ.ศ. 2567 จำนวน 28,198,700 บาท งบประมาณปี พ.ศ. 2568 จำนวน - บาท งบประมาณปี พ.ศ. 2569 จำนวน - บาท งบประมาณปี พ.ศ. 2570 จำนวน - บาท สำนักงานพลังงานจังหวัดร้อยเอ็ด
9. หน่วยงานดำเนินการ	สำนักงานพลังงานจังหวัดร้อยเอ็ด
10. ระยะเวลาในการดำเนินโครงการ	ปีงบประมาณ พ.ศ. 2566 -2570
11. งบประมาณ	28,198,700 บาท งบประมาณปี พ.ศ. 2566 จำนวน - บาท งบประมาณปี พ.ศ. 2567 จำนวน 28,198,700 บาท งบประมาณปี พ.ศ. 2568 จำนวน - บาท งบประมาณปี พ.ศ. 2569 จำนวน - บาท งบประมาณปี พ.ศ. 2570 จำนวน - บาท
12. ผลผลิต (Output)	1. แหล่งน้ำได้รับการอนุรักษ์ฟื้นฟู เพื่อเพิ่มปริมาณในการกักเก็บน้ำในฤดูน้ำหลาก และลดปัญหาภัยแล้ง เพื่อพัฒนาคุณภาพการผลิตและเพิ่มมูลค่าผลผลิต ด้านการเกษตร 2. ประชาชนสามารถเข้าถึงแหล่งน้ำเพื่อการอุปโภคและบริโภคเพิ่มขึ้น
13. ผลลัพธ์จากการดำเนินโครงการ (Outcome)	พื้นที่จังหวัดร้อยเอ็ดได้รับการแก้ปัญหาอุทกภัยและภัยแล้งอย่างเป็นระบบ ประชาชนมีคุณภาพชีวิตที่ดี มีน้ำใช้เพื่อการเกษตรและอุปโภคบริโภคอย่างเพียงพอ

แบบฟอร์มโครงการแบบย่อ (Project Brief) ของโครงการสำคัญภายใต้งบประมาณของจังหวัด

ประเด็นการพัฒนาจังหวัด : ประเด็นการพัฒนาที่ 4 เสริมสร้างความสมดุลทรัพยากรธรรมชาติและสิ่งแวดล้อม
พร้อมรับ การเปลี่ยนแปลงของสภาพภูมิอากาศ และระบบเศรษฐกิจแบบ BCG อย่างยั่งยืน

แผนงาน : ฟื้นฟูป่าไม้ให้อุดมสมบูรณ์และรักษาความหลากหลายทางชีวภาพในพื้นที่ต้นน้ำและป่าชุมชน

หัวข้อ	รายละเอียด
1. ชื่อโครงการสำคัญ	รักษาฟื้นฟูทรัพยากรธรรมชาติ สร้างสมดุลของการอนุรักษ์และใช้ประโยชน์อย่างยั่งยืน
2. ชื่อแผนงาน	ฟื้นฟูป่าไม้ให้อุดมสมบูรณ์และรักษาความหลากหลายทางชีวภาพในพื้นที่ต้นน้ำและป่าชุมชน
3. แนวทางการพัฒนา	1. อนุรักษ์และเพิ่มพื้นที่ทรัพยากรป่าไม้ของจังหวัดร้อยเอ็ดให้เกิดความสมดุลและยั่งยืน 2. บริหารจัดการและรักษาคุณภาพสิ่งแวดล้อมเพื่อคุณภาพชีวิตที่ดี โดยการนำยุทธศาสตร์ BCG Model มาใช้เป็นหลักในการบริหารจัดการด้านสิ่งแวดล้อม
4. หลักการและเหตุผล	<p>ที่มา : (1) ยุทธศาสตร์ชาติระยะ 20 ปี (พ.ศ. 2561-2580) มีวิสัยทัศน์ “ประเทศไทยมีความมั่นคง มั่งคั่ง ยั่งยืน เป็นประเทศพัฒนาแล้ว ด้วยการพัฒนาตามปรัชญาเศรษฐกิจพอเพียง” ยุทธศาสตร์ที่ 5 ด้านการสร้างการเติบโตบนคุณภาพชีวิตที่เป็นมิตรต่อสิ่งแวดล้อม ประเด็นยุทธศาสตร์ที่ 5 พัฒนาความมั่นคงทางน้ำ พลังงาน และเกษตรที่เป็นมิตรกับสิ่งแวดล้อม (2) แผนแม่บทภายใต้ยุทธศาสตร์ชาติ ประเด็นที่ 19 การบริหารจัดการน้ำทั้งระบบ เป้าหมายคือความมั่นคงด้านน้ำของประเทศเพิ่มขึ้น ผลผลิตของน้ำทั้งระบบเพิ่มขึ้น แม่น้ำลำคลองและแหล่งน้ำธรรมชาติได้รับการอนุรักษ์และฟื้นฟูให้มีระบบนิเวศที่ดี (3) ประเด็นปฏิรูปประเทศด้านทรัพยากรธรรมชาติและสิ่งแวดล้อม เรื่องทรัพยากรทางน้ำในการบริหารจัดการเชิงพื้นที่ ระบบเส้นทางน้ำ (4) แผนพัฒนาเศรษฐกิจและสังคมแห่งชาติฉบับที่ 12 (พ.ศ. 2560-2564) ยุทธศาสตร์ที่ 4 การเติบโตที่เป็นมิตรกับสิ่งแวดล้อมเพื่อพัฒนาอย่างยั่งยืน มีเป้าหมายการพัฒนา คือ การดำเนินนโยบายแผนงาน โครงการพัฒนาและการใช้ประโยชน์น้ำในพื้นที่ 22 ลุ่มน้ำของประเทศ อยู่บนหลักความพอประมาณ มีเหตุผลและมีความยั่งยืน ประชาชนทุกระดับสามารถเข้าถึงทรัพยากรน้ำเพื่อการบริโภค-อุปโภคได้อย่างมั่นคง ปลอดภัย และเท่าเทียม (5) นโยบายรัฐบาลพลเอกประยุทธ์ จันทร์โอชา นโยบายหลักข้อที่ 10 การฟื้นฟูทรัพยากรธรรมชาติและการรักษาสิ่งแวดล้อมเพื่อสร้างการเติบโตอย่างยั่งยืน ในการส่งเสริมการบริหารจัดการน้ำทั้งระบบ แหล่งน้ำชุมชน นโยบายเร่งด่วน ข้อที่ 11 การจัดเตรียมมาตรการรองรับภัยแล้งและอุทกภัย (6) แผนแม่บทการบริหารจัดการทรัพยากรน้ำ 20 ปี ด้านที่ 2 การสร้างความมั่นคงภาคการผลิต ในการพัฒนาแหล่งกักเก็บน้ำและแหล่งน้ำชุมชน ด้านที่ 3 การจัดการน้ำท่วมและอุทกภัยในการบรรเทาอุทกภัยพื้นที่วิกฤตลดความเสี่ยงและความรุนแรงด้านที่ 5 การอนุรักษ์ฟื้นฟูสภาพป่าต้นน้ำ และ (7) แผนพัฒนาจังหวัดร้อยเอ็ด 5 ปี (พ.ศ. 2561-2565) ฉบับปี พ.ศ. 2564 ประเด็นการพัฒนาที่ 4 สร้างความสมดุลทรัพยากรธรรมชาติและสิ่งแวดล้อมให้มีคุณภาพและยั่งยืนมีแนวทางการพัฒนา คือ พัฒนาแหล่งน้ำผิวดิน/ใต้ดินและเพิ่มประสิทธิภาพการบริหารจัดการน้ำเพื่อการพัฒนาที่ยั่งยืน</p> <p>การขับเคลื่อนการพัฒนาประเทศไทยด้วยโมเดลเศรษฐกิจ BCG พ.ศ. 2564-2569 มีส่วนสำคัญในการสนับสนุนการบรรลุเป้าหมายของยุทธศาสตร์ชาติและแผนระดับชาติต่างๆ ด้วยการนำวิทยาศาสตร์ เทคโนโลยี และนวัตกรรมไปเสริมจุดแข็งของการมีฐานทรัพยากรจากความหลากหลายทางชีวภาพที่สูง เร่งกระบวนการทำงานของภาคส่วนต่างๆ เพื่อมุ่งสู่การเพิ่มประสิทธิภาพการผลิต (Productivity) ยกระดับมาตรฐานสินค้าและบริการสู่ผลิตภัณฑ์มูลค่าสูง (Value-based Economy) ลดการใช้ทรัพยากร หมุนเวียน</p>

หัวข้อ	รายละเอียด																				
	<p>การใช้ทรัพยากร (Circular) สร้างการเติบโตทางเศรษฐกิจที่เป็นมิตรต่อสิ่งแวดล้อม (Green Growth) และการเติบโตอย่างทั่วถึง (Inclusive Growth)</p> <p>สภาพปัญหา / ความต้องการ: จากสถานการณ์ปัจจุบันจังหวัดร้อยเอ็ดประสบทั้ง “ปัญหา ภัยแล้ง” และ “ปัญหาน้ำท่วมในฤดูน้ำหลาก” ได้รับผลกระทบเป็นวงกว้าง เนื่องจากพื้นที่ป่าไม้ซึ่งจะช่วยบรรเทาความรุนแรงของปัญหาภัยแล้งและอุทกภัยมีน้อย โดยปัจจุบันจังหวัดร้อยเอ็ดมีพื้นที่ 4,920,631.36 ไร่ แต่มีพื้นที่ป่าเพียง 215,993.24 ไร่ คิดเป็น 4.39 % ของพื้นที่จังหวัด ดังนั้นการเพิ่มพื้นที่สีเขียวจึงมีความสำคัญและจำเป็นควบคู่กับการพัฒนาด้านเศรษฐกิจและสาธารณสุขโลก เนื่องจากประชาชนในจังหวัดร้อยเอ็ดส่วนใหญ่ประกอบอาชีพเกษตรกรรม ต้องพึ่งพาอาศัยน้ำเพื่อการเกษตร แต่บางปีประสบปัญหาภัยแล้งและอุทกภัย ฝนฟ้าไม่ตกต้องตามฤดูกาล หรือหากเกิดพายุก็ได้รับความเสียหายเป็นวงกว้าง เนื่องจากไม่มีพื้นที่ป่าสำหรับดูดซับน้ำ ปรับความชื้นที่เหมาะสมในสัดส่วนที่เพียงพอ เพราะต้นไม้ช่วยเก็บความชุ่มชื้นในดิน ช่วยชะลอการไหลบ่าในฤดูน้ำหลาก ลดความเสียหายจากปัญหาอุทกภัย ซึ่งเป็นปัญหาที่จังหวัดร้อยเอ็ดประสบทุกปี เนื่องจากสภาพภูมิประเทศที่มีแม่น้ำหลายสายไหลผ่านรวมทั้งภูมิประเทศเป็นที่ราบลุ่ม เพราะช่วยเพิ่มก๊าซออกซิเจนในอากาศ ดูดซับก๊าซคาร์บอนไดออกไซด์ ลดภาวะโลกร้อน ช่วยให้สุขภาพและคุณภาพชีวิตของคนร้อยเอ็ดดีขึ้น ดังนั้น การเพาะชำกล้าไม้เพื่อนำไปปลูกป่าหรือเพิ่มพื้นที่ป่าจึงเป็นแนวทางหนึ่งที่จะช่วยให้ชีวิตความเป็นอยู่ของประชาชนในจังหวัดร้อยเอ็ดดีขึ้น จากการมีอากาศบริสุทธิ์ มีปริมาณน้ำท่าที่เพียงพอต่อการประกอบอาชีพ มีความอยู่ดีกินดี หากฝนฟ้าตกต้องตามฤดูกาล</p>																				
5. วัตถุประสงค์ของโครงการ	<ol style="list-style-type: none"> 1. เพื่ออนุรักษ์และรักษาทรัพยากรธรรมชาติ สิ่งแวดล้อม ให้มีความยั่งยืน และมีสมดุล 2. เพื่อฟื้นฟูและสร้างฐานทรัพยากรธรรมชาติและสิ่งแวดล้อม เพื่อลดผลกระทบจากการเปลี่ยนแปลงของสภาพภูมิอากาศ 																				
6. ตัวชี้วัดและค่าเป้าหมาย	สัดส่วนของพื้นที่ป่าไม้เพิ่มขึ้น ร้อยละ 2 ต่อปี																				
7. พื้นที่เป้าหมาย	จังหวัดร้อยเอ็ด																				
8. กิจกรรมหลัก	<ol style="list-style-type: none"> 1. เพิ่มพื้นที่ป่าไม้จังหวัดร้อยเอ็ด 2. ส่งเสริมการขับเคลื่อนศูนย์อนุรักษ์และพัฒนาทรัพยากรท้องถิ่นระดับตำบล ตามยุทธศาสตร์ชาติ และโครงการอนุรักษ์พันธุกรรมพืชอันเนื่องมาจากพระราชดำริฯ อพสธ.จ.ร้อยเอ็ด 																				
<p>8.1 กิจกรรมหลักที่ 2</p> <p>งบประมาณ</p> <p>ผู้รับผิดชอบ</p> <p>หน่วยงานที่เกี่ยวข้อง</p>	<p>เพิ่มพื้นที่ป่าไม้จังหวัดร้อยเอ็ด</p> <table border="1"> <tr> <td>งบประมาณปี พ.ศ. 2566</td> <td>จำนวน</td> <td>4,000,000</td> <td>บาท</td> </tr> <tr> <td>งบประมาณปี พ.ศ. 2567</td> <td>จำนวน</td> <td>3,564,400</td> <td>บาท</td> </tr> <tr> <td>งบประมาณปี พ.ศ. 2568</td> <td>จำนวน</td> <td>-</td> <td>บาท</td> </tr> <tr> <td>งบประมาณปี พ.ศ. 2569</td> <td>จำนวน</td> <td>-</td> <td>บาท</td> </tr> <tr> <td>งบประมาณปี พ.ศ. 2570</td> <td>จำนวน</td> <td>-</td> <td>บาท</td> </tr> </table> <p>สำนักงานทรัพยากรธรรมชาติและสิ่งแวดล้อมจังหวัดร้อยเอ็ด</p>	งบประมาณปี พ.ศ. 2566	จำนวน	4,000,000	บาท	งบประมาณปี พ.ศ. 2567	จำนวน	3,564,400	บาท	งบประมาณปี พ.ศ. 2568	จำนวน	-	บาท	งบประมาณปี พ.ศ. 2569	จำนวน	-	บาท	งบประมาณปี พ.ศ. 2570	จำนวน	-	บาท
งบประมาณปี พ.ศ. 2566	จำนวน	4,000,000	บาท																		
งบประมาณปี พ.ศ. 2567	จำนวน	3,564,400	บาท																		
งบประมาณปี พ.ศ. 2568	จำนวน	-	บาท																		
งบประมาณปี พ.ศ. 2569	จำนวน	-	บาท																		
งบประมาณปี พ.ศ. 2570	จำนวน	-	บาท																		
<p>8.2 กิจกรรมย่อยที่ 2</p> <p>งบประมาณ</p>	<p>ส่งเสริมการขับเคลื่อนศูนย์อนุรักษ์และพัฒนาทรัพยากรท้องถิ่นระดับตำบล ตามยุทธศาสตร์ชาติ และโครงการอนุรักษ์พันธุกรรมพืชอันเนื่องมาจากพระราชดำริฯ อพสธ.จ.ร้อยเอ็ด</p> <table border="1"> <tr> <td>งบประมาณปี พ.ศ. 2566</td> <td>จำนวน</td> <td>-</td> <td>บาท</td> </tr> <tr> <td>งบประมาณปี พ.ศ. 2567</td> <td>จำนวน</td> <td>736,280</td> <td>บาท</td> </tr> <tr> <td>งบประมาณปี พ.ศ. 2568</td> <td>จำนวน</td> <td>-</td> <td>บาท</td> </tr> <tr> <td>งบประมาณปี พ.ศ. 2569</td> <td>จำนวน</td> <td>-</td> <td>บาท</td> </tr> <tr> <td>งบประมาณปี พ.ศ. 2570</td> <td>จำนวน</td> <td>-</td> <td>บาท</td> </tr> </table>	งบประมาณปี พ.ศ. 2566	จำนวน	-	บาท	งบประมาณปี พ.ศ. 2567	จำนวน	736,280	บาท	งบประมาณปี พ.ศ. 2568	จำนวน	-	บาท	งบประมาณปี พ.ศ. 2569	จำนวน	-	บาท	งบประมาณปี พ.ศ. 2570	จำนวน	-	บาท
งบประมาณปี พ.ศ. 2566	จำนวน	-	บาท																		
งบประมาณปี พ.ศ. 2567	จำนวน	736,280	บาท																		
งบประมาณปี พ.ศ. 2568	จำนวน	-	บาท																		
งบประมาณปี พ.ศ. 2569	จำนวน	-	บาท																		
งบประมาณปี พ.ศ. 2570	จำนวน	-	บาท																		

หัวข้อ	รายละเอียด
ผู้รับผิดชอบ หน่วยงานที่เกี่ยวข้อง	สำนักงานทรัพยากรธรรมชาติและสิ่งแวดล้อมจังหวัดร้อยเอ็ด,มหาวิทยาลัยราชภัฏร้อยเอ็ด,มหาวิทยาลัยเทคโนโลยีราชมงคลอีสาน
9. หน่วยงานดำเนินการ	สำนักงานทรัพยากรธรรมชาติและสิ่งแวดล้อมจังหวัดร้อยเอ็ด และอำเภอในจังหวัดร้อยเอ็ด
10. ระยะเวลาในการดำเนินโครงการ	ปีงบประมาณ พ.ศ. 2566 -2570
11. งบประมาณ	8,300,680 บาท งบประมาณปี พ.ศ. 2566 จำนวน 4,000,000 บาท งบประมาณปี พ.ศ. 2567 จำนวน 4,300,680 บาท งบประมาณปี พ.ศ. 2568 จำนวน - บาท งบประมาณปี พ.ศ. 2569 จำนวน - บาท งบประมาณปี พ.ศ. 2570 จำนวน - บาท
12. ผลผลิต (Output)	พื้นที่ป่าไม้ของจังหวัดมีปริมาณเพิ่มขึ้น
13. ผลลัพธ์จากการดำเนินโครงการ (Outcome)	พื้นที่ป่าไม้ในจังหวัดร้อยเอ็ดมีความอุดมสมบูรณ์และมีความหลากหลายทางชีวภาพในพื้นที่ต้นน้ำและป่าชุมชน

แบบฟอร์มโครงการแบบย่อ (Project Brief) ของโครงการสำคัญภายใต้งบประมาณของจังหวัด

ประเด็นการพัฒนาจังหวัด : ประเด็นการพัฒนาที่ 4 เสริมสร้างความสมดุลทรัพยากรธรรมชาติและสิ่งแวดล้อม
พร้อมรับการเปลี่ยนแปลงของสภาพภูมิอากาศ และระบบเศรษฐกิจแบบ BCG อย่างยั่งยืน

แผนงาน : บริหารจัดการแก้ไขปัญหาขยะอย่างเป็นระบบและแก้ไขปัญหาสิ่งแวดล้อมอื่น ๆ ให้มีคุณภาพ

หัวข้อ	รายละเอียด
1. ชื่อโครงการสำคัญ	โครงการสร้างคุณภาพสิ่งแวดล้อมที่ดี ลดมลพิษ
2. ชื่อแผนงาน	บริหารจัดการแก้ไขปัญหาขยะอย่างเป็นระบบและแก้ไขปัญหาสิ่งแวดล้อมอื่น ๆ ให้มีคุณภาพ
3. แนวทางการพัฒนา	1. บริหารจัดการแก้ไขปัญหาขยะอย่างเป็นระบบและแก้ไขปัญหาสิ่งแวดล้อมอื่น ๆ เพื่อมุ่งสู่การเป็นจังหวัดสะอาด 2. บริหารจัดการและรักษาคุณภาพสิ่งแวดล้อมเพื่อคุณภาพชีวิตที่ดี โดยการนำยุทธศาสตร์ BCG Model มาใช้เป็นหลักในการบริหารจัดการด้านสิ่งแวดล้อม
4. หลักการและเหตุผล	<p>ที่มา : (1) ยุทธศาสตร์ชาติระยะ 20 ปี (พ.ศ. 2561-2580) มีวิสัยทัศน์ “ประเทศไทยมีความมั่นคง มั่งคั่ง ยั่งยืน เป็นประเทศพัฒนาแล้ว ด้วยการพัฒนาตามปรัชญาเศรษฐกิจพอเพียง” ยุทธศาสตร์ที่ 5 ด้านการสร้างการเติบโตบนคุณภาพชีวิตที่เป็นมิตรต่อสิ่งแวดล้อม ประเด็นยุทธศาสตร์ที่ 5 พัฒนาความมั่นคงทางน้ำ พลังงาน และเกษตรที่เป็นมิตรกับสิ่งแวดล้อม (2) แผนแม่บทภายใต้ยุทธศาสตร์ชาติ ประเด็นที่ 19 การบริหารจัดการน้ำทั้งระบบ เป้าหมายคือความมั่นคงด้านน้ำของประเทศเพิ่มขึ้น ผลผลิตของน้ำทั้งระบบเพิ่มขึ้น แม่น้ำลำคลองและแหล่งน้ำธรรมชาติได้รับการอนุรักษ์และฟื้นฟูให้มีระบบนิเวศที่ดี (3) ประเด็นปฏิรูปประเทศด้านทรัพยากรธรรมชาติและสิ่งแวดล้อม เรื่องทรัพยากรน้ำในการบริหารจัดการเชิงพื้นที่ ระบบเส้นทางน้ำ (4) แผนพัฒนาเศรษฐกิจและสังคมแห่งชาติฉบับที่ 12 (พ.ศ. 2560-2564) ยุทธศาสตร์ที่ 4 การเติบโตที่เป็นมิตรกับสิ่งแวดล้อมเพื่อการพัฒนาอย่างยั่งยืน มีเป้าหมายการพัฒนา คือ การดำเนินนโยบายแผนงาน โครงการพัฒนาและการใช้ประโยชน์น้ำในพื้นที่ 22 ลุ่มน้ำของประเทศ อยู่บนหลักความพอประมาณ มีเหตุผลและมีความยั่งยืน ประชาชนทุกระดับสามารถเข้าถึงทรัพยากรน้ำเพื่อการบริโภค-อุปโภคได้อย่างมั่นคง ปลอดภัย และเท่าเทียม (5) นโยบายรัฐบาลพลเอกประยุทธ์ จันทร์โอชา นโยบายหลัก</p> <p>ข้อที่ 10 การฟื้นฟูทรัพยากรธรรมชาติและการรักษาสิ่งแวดล้อมเพื่อสร้างการเติบโตอย่างยั่งยืน ในการส่งเสริมการบริหารจัดการน้ำทั้งระบบ แหล่งน้ำชุมชน นโยบายเร่งด่วน ข้อที่ 11 การจัดเตรียมมาตรการรองรับภัยแล้งและอุทกภัย (6) แผนแม่บทการบริหารจัดการทรัพยากรน้ำ 20 ปี ด้านที่ 2 การสร้างความมั่นคงภาคการผลิต ในการพัฒนาแหล่งกักเก็บน้ำและแหล่งน้ำชุมชน ด้านที่ 3 การจัดการน้ำท่วมและอุทกภัยในการบรรเทาอุทกภัยพื้นที่วิกฤตลดความเสี่ยงและความรุนแรงด้านที่ 5 การอนุรักษ์ฟื้นฟูสภาพป่าต้นน้ำ และ (7) แผนพัฒนาจังหวัดร้อยเอ็ด 5 ปี (พ.ศ. 2561-2565) ฉบับปี พ.ศ. 2564 ประเด็นการพัฒนาที่ 4 สร้างความสมดุลทรัพยากรธรรมชาติและสิ่งแวดล้อมให้มีคุณภาพและยั่งยืนมีแนวทางการพัฒนา คือ พัฒนาแหล่งน้ำผิวดิน/ใต้ดินและเพิ่มประสิทธิภาพการบริหารจัดการน้ำเพื่อการพัฒนาที่ยั่งยืน</p> <p>การขับเคลื่อนการพัฒนาประเทศไทยด้วยโมเดลเศรษฐกิจ BCG พ.ศ. 2564-2569 มีส่วนสำคัญในการสนับสนุนการบรรลุเป้าหมายของยุทธศาสตร์ชาติและแผนระดับชาติต่างๆ ด้วยการนำวิทยาศาสตร์เทคโนโลยี และนวัตกรรมไปเสริมจุดแข็งของการมีฐานทรัพยากรจากความหลากหลายทางชีวภาพที่สูง เร่งกระบวนการทำงานของภาคส่วนต่างๆ เพื่อมุ่งสู่การเพิ่มประสิทธิภาพการผลิต (Productivity) ยกระดับมาตรฐานสินค้าและบริการ</p>

หัวข้อ	รายละเอียด
	<p>สู่ผลิตภัณฑ์มูลค่าสูง (Value-based Economy) ลดการใช้ทรัพยากร หมุนเวียนการใช้ทรัพยากร (Circular) สร้างการเติบโตทางเศรษฐกิจที่เป็นมิตรต่อสิ่งแวดล้อม (Green Growth) และการเติบโตอย่างทั่วถึง (Inclusive Growth)</p> <p>สภาพปัญหาและความต้องการ: ปัจจุบัน ปัญหาขยะนับว่าเป็นปัญหาที่ต้องร่วมมือกันแก้ไขโดยเฉพาะในระดับครอบครัวไปสู่ระดับจังหวัด ทั้งนี้เป็นเพราะจำนวนประชากรที่เพิ่มมากขึ้น การขยายตัวของเมือง และการไม่ตระหนักรู้ถึงปัญหาสิ่งแวดล้อมของประชาชน จึงส่งผลให้มีปริมาณขยะก็เพิ่มขึ้นตามลำดับ อีกทั้งระบบการจัดการขยะไม่สามารถจัดการขยะได้เพิ่มขึ้น จนไม่สามารถจัดการขยะได้อย่างสมดุลกับการเพิ่มขึ้นของปริมาณขยะในแต่ละวัน จึงส่งผลให้มีขยะตกค้างรอการจัดการอยู่เป็นจำนวนมาก ซึ่งปัญหานี้ได้ส่งผลเสียต่อสุขภาพอนามัย ทัศนวิสัย กลิ่น ความสะอาด ฯลฯ ของประชาชนในจังหวัดร้อยเอ็ด ถึงแม้ว่าหลายหน่วยงานได้ดำเนินการแก้ไขปัญหามาแล้ว แต่ผลลัพธ์ที่ได้ยังไม่เป็นที่น่าพึงพอใจ ประกอบกับประชาชนยังขาดจิตสำนึกในการลดปริมาณขยะ การทิ้งขยะให้เป็นที่การคัดแยกขยะก่อนทิ้ง รวมทั้งขาดความรู้เกี่ยวกับการนำขยะนำกลับมาใช้ใหม่ เป็นต้น จึงมีความจำเป็นต้องบริหารจัดการขยะ เพื่อลดมลพิษทางอากาศ และมลพิษทางน้ำ เพื่อยกระดับคุณภาพชีวิตของประชาชน โดยยึดหลัก BCG Model เพื่อนำเทคโนโลยีและนวัตกรรม มาบูรณาการการแก้ไขปัญหาขยะในจังหวัดร้อยเอ็ดต่อไป</p>
5. วัตถุประสงค์ของโครงการ	เพื่อให้ขยะมูลฝอยของจังหวัดร้อยเอ็ดทั้งระบบได้รับการจัดการอย่างถูกต้องตามหลักวิชาการ เป็นจังหวัดสะอาด
6. ตัวชี้วัดและค่าเป้าหมาย	<ol style="list-style-type: none"> 1. สัดส่วนของปริมาณขยะที่กำจัดถูกต้องต่อปริมาณขยะที่เกิดขึ้น ร้อยละ 75 2. ได้รับการประกาศให้เป็นจังหวัดสะอาดภายในปี 2570
7. พื้นที่เป้าหมาย	จังหวัดร้อยเอ็ด
8. กิจกรรมหลัก	<ol style="list-style-type: none"> 1. การปรับปรุงคุณภาพน้ำเสียชุมชนเพื่อลดมลพิษลงสู่แหล่งน้ำในเขตเมืองของจังหวัดร้อยเอ็ด 2. ปรับปรุงคุณภาพน้ำและภูมิทัศน์ลำห้วยเหนือจังหวัดร้อยเอ็ดตามแนวพระราชดำริจังหวัดร้อยเอ็ด
<p>8.1 กิจกรรมหลักที่ 1</p> <p>งบประมาณ</p> <p>ผู้รับผิดชอบ หน่วยงานที่เกี่ยวข้อง</p>	<p>การปรับปรุงคุณภาพน้ำเสียชุมชนเพื่อลดมลพิษลงสู่แหล่งน้ำในเขตเมืองของจังหวัดร้อยเอ็ดงบประมาณปี พ.ศ. 2566 จำนวน 2,156,300 บาท</p> <p>งบประมาณปี พ.ศ. 2567 จำนวน 2,156,300 บาท</p> <p>งบประมาณปี พ.ศ. 2568 จำนวน 2,156,300 บาท</p> <p>งบประมาณปี พ.ศ. 2569 จำนวน 2,156,300 บาท</p> <p>งบประมาณปี พ.ศ. 2570 จำนวน 2,156,300 บาท</p> <p>สำนักงานทรัพยากรธรรมชาติและสิ่งแวดล้อมจังหวัดร้อยเอ็ด</p>
<p>8.2 กิจกรรมหลักที่ 2</p> <p>งบประมาณ</p> <p>ผู้รับผิดชอบ หน่วยงานที่เกี่ยวข้อง</p>	<p>ปรับปรุงคุณภาพน้ำและภูมิทัศน์ลำห้วยเหนือจังหวัดร้อยเอ็ดตามแนวพระราชดำริ จังหวัดร้อยเอ็ด</p> <p>งบประมาณปี พ.ศ. 2566 จำนวน - บาท</p> <p>งบประมาณปี พ.ศ. 2567 จำนวน 3,642,000 บาท</p> <p>งบประมาณปี พ.ศ. 2568 จำนวน - บาท</p> <p>งบประมาณปี พ.ศ. 2569 จำนวน - บาท</p> <p>งบประมาณปี พ.ศ. 2570 จำนวน - บาท</p> <p>สำนักงานทรัพยากรธรรมชาติและสิ่งแวดล้อมจังหวัดร้อยเอ็ด</p>

หัวข้อ	รายละเอียด
9. หน่วยงานดำเนินการ	สำนักงานทรัพยากรธรรมชาติและสิ่งแวดล้อมจังหวัดร้อยเอ็ด
10. ระยะเวลาในการดำเนินโครงการ	ปีงบประมาณ พ.ศ. 2566 - 2570
11. งบประมาณ	14,423,500 บาท งบประมาณปี พ.ศ. 2566 จำนวน 2,156,300 - บาท งบประมาณปี พ.ศ. 2567 จำนวน 5,798,300 บาท งบประมาณปี พ.ศ. 2568 จำนวน 2,156,300 บาท งบประมาณปี พ.ศ. 2569 จำนวน 2,156,300 บาท งบประมาณปี พ.ศ. 2570 จำนวน 2,156,300 บาท
12. ผลผลิต (Output)	จัดการปัญหาขยะมูลฝอยของจังหวัดร้อยเอ็ดได้ทั้งระบบ ได้ถูกต้องตามหลักวิชาการ
13. ผลลัพธ์จากการดำเนินโครงการ (Outcome)	ปริมาณขยะมูลฝอยในจังหวัดร้อยเอ็ดได้รับการจัดการอย่างถูกวิธี และปริมาณขยะมูลฝอยในจังหวัดร้อยเอ็ดลดลง

แบบฟอร์มโครงการแบบย่อ (Project Brief) ของโครงการสำคัญภายใต้งบประมาณของจังหวัด

ประเด็นการพัฒนาจังหวัด : ประเด็นการพัฒนาที่ 5 เสริมสร้างความมั่นคงภายใน และยกระดับการบริหารจัดการ
ภาครัฐให้มีความมีประสิทธิภาพ

แผนงาน : ความมั่นคงและบริหารจัดการภาครัฐ

หัวข้อ	รายละเอียด
1. ชื่อโครงการสำคัญ	สร้างจิตสำนึกของคนในชาติให้มีความหวงแหน และธำรงรักษาสถาบันชาติ ศาสนา พระมหากษัตริย์
2. ชื่อแผนงาน	ความมั่นคงและบริหารจัดการภาครัฐ
3. แนวทางการพัฒนา	1. เสริมสร้างความมั่นคงของสถาบันชาติ ศาสนา พระมหากษัตริย์ และสร้างความปลอดภัย สมานฉันท์ 2. ส่งเสริมสนับสนุนให้ส่วนราชการ หน่วยงาน และองค์กรปกครองส่วนท้องถิ่น บริหารราชการภายใต้หลักบริหารกิจการบ้านเมืองที่ดี โดยให้ประชาชนเข้ามา มีส่วนร่วม
4. หลักการและเหตุผล	<p>รัฐธรรมนูญแห่งราชอาณาจักรไทยพุทธศักราช 2560 หมวด 6 แนวนโยบายแห่งรัฐ มาตรา 75 กำหนดให้ “ รัฐพึงจัดระบบเศรษฐกิจให้ประชาชนมีโอกาสดำเนินชีวิตที่ดี จากความเจริญเติบโตทางเศรษฐกิจไปพร้อมกันอย่างทั่วถึง เป็นธรรมและยั่งยืนสามารถพึ่งพาตนเองได้ตามหลักปรัชญาของเศรษฐกิจพอเพียง ” และหมวด 16 การปฏิรูปประเทศ มาตรา 257 กำหนดให้ “ การปฏิรูปประเทศ ต้องมีการพัฒนาอย่างยั่งยืนตามหลักปรัชญาของเศรษฐกิจพอเพียง ”</p> <p>กระทรวงศึกษาธิการ ได้น้อมนำพระราชกระแสพระบรมราโชวาท พระราชดำริของพระบาทสมเด็จพระปรมินทรมหาภูมิพลอดุลยเดช บรมนาถบพิตร เข้าสู่ยุทธศาสตร์การปฏิรูปการศึกษาภายใต้ “ ศาสตร์พระราชา ” ดังนี้</p> <ol style="list-style-type: none"> 1. คณะรัฐมนตรีได้ให้ความเห็นชอบให้โครงการสืบสานศาสตร์พระราชาเป็นโครงการสำคัญของรัฐบาล และให้ทุกกระทรวง ทบวง กรม รัฐวิสาหกิจ รวมถึงหน่วยงานอื่นของรัฐ เข้าร่วมโครงการส่งเสริมให้ข้าราชการ และประชาชนได้เรียนรู้ตามรอยพระยุคลบาทเพื่อสืบสานน้อมนำศาสตร์พระราชาสู่-การปฏิบัติให้เกิดการพัฒนาอย่างมั่นคง มั่งคั่งและยั่งยืน 2. ให้กระทรวง ทบวง กรม รัฐวิสาหกิจ ดำเนินการตามแนวทางสืบสานน้อมนำศาสตร์พระราชาสู่การปฏิบัติอย่าง มั่นคง มั่งคั่ง และยั่งยืน โดยศึกษาวิจัย และพัฒนาองค์ความรู้ที่เกี่ยวข้อง ถอดบทเรียนจากการเรียนรู้ตามรอยพระยุคลบาทและสืบสานน้อมนำศาสตร์พระราชาเป็นแนวทางปฏิบัติงานที่เป็นรูปธรรม 3. ให้กระทรวง ทบวง กรม และรัฐวิสาหกิจ จัดฝึกอบรมพัฒนาข้าราชการหรือบุคลากรในสังกัด รวมถึงหลักสูตรการปฐมนิเทศข้าราชการหรือบุคลากรใหม่ หลักสูตรการพัฒนาผู้นำ โดยให้เรียนรู้ตามรอยพระยุคลบาท เพื่อสืบสานน้อมนำศาสตร์พระราชาสู่การปฏิบัติอย่าง มั่นคง มั่งคั่ง และยั่งยืน โดยใช้หนังสือศาสตร์พระราชาและหนังสือที่รวบรวมพระราชดำรัสของพระบาทสมเด็จพระปรมินทรมหาภูมิพลอดุลยเดช บรมนาถบพิตร รัชกาลที่ 9 และพระราชปณิธาน สมเด็จพระเจ้าอยู่หัวมหาวชิราลงกรณ บดินทรเทพยวรางกูร รัชกาลที่ 10 <p>การประชุมระหว่างคณะรักษาความสงบแห่งชาติและคณะรัฐมนตรี ได้มีมติให้ความสำคัญกับการดำเนินงานในกิจกรรมโครงการต่างๆของจังหวัด/กลุ่มจังหวัด ให้ครอบคลุมถึงการติดตามมิติด้านความมั่นคง โดยให้จังหวัดจัดทำแผนงาน โครงการสนับสนุนในกรอบยุทธศาสตร์การพัฒนาเพื่อเสริมความมั่นคงของชาติ</p> <p>แนวทางยุทธศาสตร์การพัฒนาเพื่อเสริมความมั่นคงของชาติ พ.ศ. 2561 – 2564</p>

หัวข้อ	รายละเอียด
	<p>โดยประเมินพื้นที่ที่ส่งผลกระทบตามลำดับความสำคัญจังหวัดร้อยเอ็ด แบ่งการปกครองออกเป็น 20 อำเภอ 192 ตำบล 2,446 หมู่บ้าน พื้นที่ด้านทิศเหนือติดจังหวัดกาฬสินธุ์ และมุกดาหาร ทิศใต้ติดจังหวัดสุรินทร์ และศรีสะเกษ ทิศตะวันออกติดจังหวัดยโสธร ทิศตะวันตกติดจังหวัดมหาสารคาม</p> <p>สถาบันหลักของชาติอันประกอบด้วย ชาติ ศาสนา พระมหากษัตริย์ เป็นสถาบันที่อยู่กับสังคมไทยมาช้านาน โดยเฉพาะอย่างยิ่งสถาบันพระมหากษัตริย์ซึ่งเป็นเสาหลักในการสร้างชาติให้เป็นปึกแผ่น เป็นศูนย์รวมจิตใจของปวงชน เป็นบ่อเกิดของความรักความสามัคคีนำพาประเทศชาติให้ผ่านพ้นจากภัยคุกคามทุกรูปแบบ ไม่ว่าจะเป็นภัยจากการรุกรานของประเทศอื่น ภัยจากการล่าอาณานิคมและการแผ่ขยายลัทธิการปกครอง รวมทั้งมีบทบาทสำคัญในการพัฒนาชีวิตความเป็นอยู่ของประชาชนในทั่วทุกภูมิภาค โดยเฉพาะอย่างยิ่งในท้องที่ห่างไกลส่งผลให้มีการยกระดับคุณภาพชีวิตของประชาชนในทุกมิติ และเป็นรากฐานให้ประเทศชาติมีความมั่นคงสืบมาจนปัจจุบัน</p> <p>แนวทางการแก้ไขปัญหาในการพัฒนาพลเมืองพร้อมด้วยพื้นที่ที่เป็น 3 แนวทาง คือ</p> <p>ต้นน้ำ : บูรณาการทุกภาคส่วนในการฝึกอบรมเยาวชนให้ได้รับฝึกหัดตนเอง มีความอดทน และทราบความเป็นมาของประวัติศาสตร์ชาติไทย</p> <p>กลางน้ำ : เสริมสร้างเยาวชน ให้มีระเบียบวินัย มีจิตสำนึกในความรักชาติ ศาสนา พระมหากษัตริย์</p> <p>ปลายน้ำ : ส่งเสริมความรัก ความสามัคคีให้กับเยาวชนเพื่อลดแรงจูงใจในการกระทำผิดกฎหมาย และให้ความร่วมมือกับภาครัฐในการเฝ้าระวังป้องกันปัญหาภัยด้านความมั่นคง ตลอดจนก่อให้เกิดความเข้มแข็งอย่างยั่งยืน</p>
5. วัตถุประสงค์ของโครงการ	1. เพื่อให้ภาครัฐมีวัฒนธรรมการทำงานที่มุ่งผลสัมฤทธิ์และผลประโยชน์ส่วนรวม ตอบสนองความต้องการของประชาชนได้อย่างสะดวก รวดเร็ว โปร่งใส
6. ตัวชี้วัดและค่าเป้าหมาย	1. จังหวัดร้อยเอ็ดและองค์กรปกครองส่วนท้องถิ่น ผ่านการประเมินและมีค่าคะแนน ITA ระดับประเทศ เพิ่มขึ้น ร้อยละ 50 2. เรื่องร้องเรียน ร้องทุกข์ ได้รับการดำเนินการแก้ไขไม่น้อยกว่า ร้อยละ 98
7. พื้นที่เป้าหมาย	จังหวัดร้อยเอ็ด
8. กิจกรรมหลัก	1. ปลุกฝังจิตสำนึกรักสามัคคีและส่งเสริมความปรองดองสมานฉันท์ จังหวัดร้อยเอ็ด 2. โครงการเสริมสร้างความมั่นคงสถาบันหลัก ทางด้านเทคโนโลยี (IT)
8.1 กิจกรรมหลักที่ 1 งบประมาณ ผู้รับผิดชอบ หน่วยงานที่เกี่ยวข้อง	<p>ปลุกฝังจิตสำนึกรักสามัคคีและส่งเสริมความปรองดองสมานฉันท์ จังหวัดร้อยเอ็ด</p> <p>งบประมาณปี พ.ศ. 2566 จำนวน 2,500,000 บาท งบประมาณปี พ.ศ. 2567 จำนวน 2,039,500 บาท งบประมาณปี พ.ศ. 2568 จำนวน 2,039,500 บาท งบประมาณปี พ.ศ. 2569 จำนวน 2,039,500 บาท งบประมาณปี พ.ศ. 2570 จำนวน 2,039,500 บาท</p> <p>ที่ทำการปกครองจังหวัดร้อยเอ็ด</p>
8.2 กิจกรรมหลักที่ 2 งบประมาณ ผู้รับผิดชอบ หน่วยงานที่เกี่ยวข้อง	<p>โครงการเสริมสร้างความมั่นคงสถาบันหลัก ทางด้านเทคโนโลยี (IT)</p> <p>งบประมาณปี พ.ศ. 2566 จำนวน 50,000 บาท งบประมาณปี พ.ศ. 2567 จำนวน 50,000 บาท งบประมาณปี พ.ศ. 2568 จำนวน 50,000 บาท งบประมาณปี พ.ศ. 2569 จำนวน 50,000 บาท งบประมาณปี พ.ศ. 2570 จำนวน 50,000 บาท</p> <p>สำนักงานวัฒนธรรมจังหวัดร้อยเอ็ด</p>

หัวข้อ	รายละเอียด
9. หน่วยงานดำเนินการ	1. ที่ทำการปกครองจังหวัดร้อยเอ็ด 2. สำนักงานวัฒนธรรมจังหวัดร้อยเอ็ด
10. ระยะเวลาในการดำเนินโครงการ	ปีงบประมาณ พ.ศ. 2566 -2570
11. งบประมาณ	10,908,000 บาท งบประมาณปี พ.ศ. 2566 จำนวน 2,550,000 บาท งบประมาณปี พ.ศ. 2567 จำนวน 2,089,500 บาท งบประมาณปี พ.ศ. 2568 จำนวน 2,089,500 บาท งบประมาณปี พ.ศ. 2569 จำนวน 2,089,500 บาท งบประมาณปี พ.ศ. 2570 จำนวน 2,089,500 บาท
12. ผลผลิต (Output)	1. ประชาชนจังหวัดร้อยเอ็ด มีความรู้และนำศาสตร์พระราชา ไปใช้จัดการภารกิจ หน้าที่ของตนได้อย่างมีประสิทธิภาพ 2. ประชาชนจังหวัดร้อยเอ็ด มีความรักชาติ เทิดทูนสถาบันพระมหากษัตริย์ และยึดมั่นในหลักคำสอนของศาสนาที่ตนนับถือ
13. ผลลัพธ์จากการดำเนินโครงการ (Outcome)	1. หน่วยงานจัดกิจกรรมการเรียนรู้ เผยแพร่สืบสานศาสตร์พระราชา เป็นส่วนหนึ่งของกิจกรรมในหน่วยงาน 2. ประชาชนจังหวัดร้อยเอ็ดมีคุณลักษณะอันพึงประสงค์ มีความรู้ รักชาติ และสามัคคี เป็นพลเมืองที่ดีสำหรับการพัฒนาประเทศต่อไป

แบบฟอร์มโครงการแบบย่อ (Project Brief) ของโครงการสำคัญภายใต้งบประมาณของจังหวัด

ประเด็นการพัฒนาจังหวัด : ประเด็นการพัฒนาที่ 5 เสริมสร้างความมั่นคงภายใน และยกระดับการบริหารจัดการ
ภาครัฐให้มีสมรรถนะสูง

แผนงาน : ความมั่นคงและบริหารจัดการภาครัฐ

หัวข้อ	รายละเอียด
1. ชื่อโครงการสำคัญ	รักษาความมั่นคงภายในเพื่อให้เกิดความสงบในสังคม
2. ชื่อแผนงาน	ความมั่นคงและบริหารจัดการภาครัฐ
3. แนวทางการพัฒนา	<ol style="list-style-type: none"> 1. เสริมสร้างความมั่นคงของสถาบันชาติ ศาสนา พระมหากษัตริย์ และสร้างความปรองดองสมานฉันท์ 2. เพิ่มประสิทธิภาพการป้องกันและปราบปรามอาชญากรรมและปัญหาอาชญากรรมและปัญหาสาธารณสุข 3. ส่งเสริมสนับสนุนให้ส่วนราชการ หน่วยงาน และองค์กรปกครองส่วนท้องถิ่น บริหารราชการภายใต้หลักบริหารกิจการบ้านเมืองที่ดี โดยให้ประชาชนเข้ามามี ส่วนร่วม
4. หลักการและเหตุผล	<p>ยุทธศาสตร์ชาติ 20 ปี (พ.ศ. 2561-2580) ในประเด็นยุทธศาสตร์ด้านการปรับสมดุลและพัฒนาระบบการบริหารจัดการภาครัฐ ข้อ 4.2 กำหนดให้ภาครัฐบริหารงานแบบบูรณาการ โดยมียุทธศาสตร์ชาติเป็นเป้าหมายและเชื่อมโยงการพัฒนาในทุกระดับ ทุกประเด็น ทุกภารกิจ ทุกพื้นที่ ประกอบกับระเบียบกระทรวงมหาดไทยว่าด้วยการจัดทำแผนและประสานแผนพัฒนาพื้นที่ในระดับอำเภอ และตำบล พ.ศ. 2562 ได้กำหนดแนวทาง การบูรณาการในการจัดทำแผนและประสานแผนพัฒนาในระดับพื้นที่หมู่บ้าน ชุมชน ตำบล และอำเภอ ให้เกิดความเชื่อมโยงสอดคล้องกับทิศทาง การพัฒนาในระดับจังหวัดกลุ่มจังหวัดภาค และประเทศ ซึ่งทำให้อำเภอต้องมีบทบาทในแผนพัฒนาพื้นที่แต่ละระดับแตกต่างกันออกไป เช่น บทบาทผู้สนับสนุนผู้นำผู้จัดทำ ผู้ขับเคลื่อน ผู้กำกับดูแล และผู้ประสานเป็นต้น ในการดำเนินงานแผนพัฒนาในลักษณะแผนเดียว (One Plan) พบว่าอำเภอยังไม่สามารถกำหนดประเด็นการพัฒนาตามกรอบของห่วงโซ่คุณค่าและพัฒนาโครงการแบบบูรณาการเพื่อขับเคลื่อนประเด็นการพัฒนาของพื้นที่ได้ นอกจากนี้บางอำเภอยังมีปัญหาในการดำเนินการตามระเบียบกระทรวงมหาดไทยว่าด้วยการจัดทำแผนและประสานแผนพัฒนาพื้นที่ในระดับอำเภอและตำบล พ.ศ. 2562 ซึ่งยังไม่เป็นไปในแนวทางเดียวกัน</p> <p>สถานการณ์และปัญหาความมั่นคงในปัจจุบันทำให้ประเทศไทยได้เผชิญกับภัยความมั่นคงรูปแบบใหม่ที่มีความซับซ้อนและหลากหลายส่งผลกระทบต่อความมั่นคงของประชาชนและประเทศโดยรวม ดังนั้นการดำเนินการพัฒนาเพื่อเสริมสร้างความมั่นคงของชาติ ได้มุ่งเน้นการป้องกันหรือลดเงื่อนไขของปัญหาที่กระทบต่อความมั่นคง รวมทั้งสามารถแก้ไขปัญหที่เกิดขึ้น ด้วยการใช้กระบวนการด้านเศรษฐกิจ สังคม และของหน่วยงานของรัฐและภาคส่วนที่เกี่ยวข้องให้ประสานสอดคล้องกันเพื่อเสริมสร้างความเข้มแข็งของ คน ชุมชน และพื้นที่ ให้มีภูมิคุ้มกันปัญหา รวมทั้งการหมั่นกำลึงทุกภาคส่วนให้มีจิตสำนึก ด้านความมั่นคงเพื่อสถาปนาความมั่นคง ตลอดจนให้ความสำคัญกับการเสริมสร้างความร่วมมือและการมีระบบการบริหารจัดการที่มีประสิทธิภาพในการขับเคลื่อนยุทธศาสตร์ไปสู่การปฏิบัติในทุกระดับ</p> <p>โครงการอาสาพัฒนาและป้องกันตนเอง (อพป.) เป็นโครงการพัฒนาเสริมสร้างความมั่นคงที่มี พ.ร.บ.จัดระเบียบบริหารหมู่บ้าน อพป. พ.ศ.2522 รองรับการดำเนินงาน เป็นโครงการที่เริ่มดำเนินการมาตั้งแต่ พ.ศ.2517 ตามมติ ครม.ถึงปัจจุบัน ได้ช่วยเสริมสร้างความมั่นคงให้กับประเทศ ในด้านการเมือง การปกครอง เศรษฐกิจ สังคม จิตวิทยา พัฒนาชุมชนในพื้นที่เป้าหมายให้เกิดความมั่นคงในด้านเศรษฐกิจ สังคม การปกครอง และในด้านการรักษาความปลอดภัย ทำให้คุณภาพชีวิตที่ดีขึ้น ช่วยเหลือตนเองได้ ใช้ศักยภาพของหมู่บ้านเป็นเครือข่ายระหว่างชุมชนเป็นฐานในการพัฒนา และแก้ไขปัญหา ตลอดจนสร้างความเข้มแข็งให้กับชุมชน</p>

หัวข้อ	รายละเอียด
5. วัตถุประสงค์ของโครงการ	1. เพื่อให้ภาครัฐมีวัฒนธรรมการทำงานที่มุ่งผลสัมฤทธิ์และผลประโยชน์ส่วนรวม ตอบสนองความต้องการของประชาชนได้อย่างสะดวก รวดเร็ว โปร่งใส 2. เพื่อลดปัญหาอาชญากรรมในคดี 4 กลุ่ม จับกุมผู้กระทำความผิดดำเนินคดีตามกฎหมาย
6. ตัวชี้วัดและค่าเป้าหมาย	1. จังหวัดร้อยเอ็ดและองค์กรปกครองส่วนท้องถิ่น ผ่านการประเมินและมีค่าคะแนน ITA ระดับประเทศ เพิ่มขึ้น ร้อยละ 50 2. ร้อยละของจำนวนคดีอาชญากรรมในคดี 4 กลุ่ม จับกุมผู้กระทำความผิด (ร้อยละ 85) 3. จำนวนหมู่บ้านสีขาวปลอดยาเสพติด (ร้อยละ 95) 4. เรื่องร้องเรียน ร้องทุกข์ ได้รับการดำเนินการแก้ไขไม่น้อยกว่า ร้อยละ 98
7. พื้นที่เป้าหมาย	จังหวัดร้อยเอ็ด
8. กิจกรรมหลัก	1. พัฒนาระบบบริการแพทย์ทางไกลยุค New Normal ภายใต้สถานการณ์การระบาด โรคติดต่อเชื้อไวรัสโคโรนา 2019 (COVID-19) 2. เสริมสร้างศักยภาพสังคมเข้มแข็ง เพื่อความมั่นคง และยั่งยืน จังหวัดร้อยเอ็ด 3. โครงการอบรมเชิงปฏิบัติการ “เทคนิคข้อบ่งชี้จากการค้ำมนุษย์ด้านแรงงานในสถานะประกอบกิจการกลุ่มเสี่ยง” จังหวัดร้อยเอ็ด
8.1 กิจกรรมหลักที่ 1 งบประมาณ	พัฒนาระบบบริการแพทย์ทางไกลยุค New Normal ภายใต้สถานการณ์การระบาด โรคติดต่อเชื้อไวรัสโคโรนา 2019 (COVID-19) งบประมาณปี พ.ศ. 2566 จำนวน 7,472,490 บาท งบประมาณปี พ.ศ. 2567 จำนวน 7,472,490 บาท งบประมาณปี พ.ศ. 2568 จำนวน - บาท งบประมาณปี พ.ศ. 2569 จำนวน - บาท งบประมาณปี พ.ศ. 2570 จำนวน - บาท
ผู้รับผิดชอบ หน่วยงานที่เกี่ยวข้อง	สำนักงานสาธารณสุขจังหวัดร้อยเอ็ด
8.2 กิจกรรมหลักที่ 2 งบประมาณ	เสริมสร้างศักยภาพสังคมเข้มแข็ง เพื่อความมั่นคง และยั่งยืน จังหวัดร้อยเอ็ด งบประมาณปี พ.ศ. 2566 จำนวน - บาท งบประมาณปี พ.ศ. 2567 จำนวน 3,208,300 บาท งบประมาณปี พ.ศ. 2568 จำนวน - บาท งบประมาณปี พ.ศ. 2569 จำนวน - บาท งบประมาณปี พ.ศ. 2570 จำนวน - บาท
ผู้รับผิดชอบ หน่วยงานที่เกี่ยวข้อง	สำนักงานสาธารณสุขจังหวัดร้อยเอ็ด ปกครองจังหวัดร้อยเอ็ด
8.3 กิจกรรมหลักที่ 3 งบประมาณ	โครงการอบรมเชิงปฏิบัติการ “เทคนิคข้อบ่งชี้จากการค้ำมนุษย์ด้านแรงงานในสถานะประกอบกิจการกลุ่มเสี่ยง” จังหวัดร้อยเอ็ด งบประมาณปี พ.ศ. 2566 จำนวน - บาท งบประมาณปี พ.ศ. 2567 จำนวน 714,3000 บาท งบประมาณปี พ.ศ. 2568 จำนวน - บาท งบประมาณปี พ.ศ. 2569 จำนวน - บาท งบประมาณปี พ.ศ. 2570 จำนวน - บาท
ผู้รับผิดชอบ หน่วยงานที่เกี่ยวข้อง	สำนักงานแรงงานจังหวัดร้อยเอ็ด
9. หน่วยงานดำเนินการ	สำนักงานสาธารณสุขจังหวัดร้อยเอ็ด, ที่ทำการปกครองจังหวัดร้อยเอ็ด, สำนักงานแรงงานจังหวัดร้อยเอ็ด

หัวข้อ	รายละเอียด
10. ระยะเวลาในการดำเนินโครงการ	ปีงบประมาณ พ.ศ. 2566 -2570
11. งบประมาณ	323,372,980 บาท งบประมาณปี พ.ศ. 2566 จำนวน 76,594,990 บาท งบประมาณปี พ.ศ. 2567 จำนวน 113,658,390 บาท งบประมาณปี พ.ศ. 2568 จำนวน 44,373,200 บาท งบประมาณปี พ.ศ. 2569 จำนวน 44,373,200 บาท งบประมาณปี พ.ศ. 2570 จำนวน 44,373,200 บาท
12. ผลผลิต (Output)	1. ประชาชน เข้าร่วมโครงการฝึกอบรมจัดตั้งหมู่บ้านอาสาพัฒนาและป้องกันตนเอง 2. หน่วยงานที่รับผิดชอบเกี่ยวกับความมั่นคงและความปลอดภัยสามารถทำงานได้อย่างมีประสิทธิภาพ ด้านการป้องกันปราบปรามอาชญากรรม และการควบคุมการจราจร
13. ผลลัพธ์จากการดำเนินโครงการ (Outcome)	1. ประชาชนผ่านการฝึกอบรมตามโครงการ ฝึกอบรมจัดตั้งหมู่บ้านอาสาพัฒนาและป้องกันตนเอง (อพป.) มีส่วนร่วมในการแก้ไขปัญหาภัยคุกคาม ทำให้คุณภาพชีวิตที่ดีขึ้น ช่วยเหลือตนเองได้ใช้ศักยภาพของหมู่บ้านเป็นเครือข่ายระหว่างชุมชนเป็นฐานในการพัฒนาและแก้ไขปัญหา ตลอดจนสร้างความเข้มแข็งให้กับชุมชน 2. เรื่องร้องเรียน ร้องทุกข์ ได้รับการดำเนินการแก้ไขไม่น้อยกว่า ร้อยละ 98

แบบ จ.1-1
(Project Brief รายโครงการ)

การจัดทำแบบสรุปโครงการแบบย่อ (Project Brief) ของทุกโครงการสำคัญภายใต้งบประมาณของจังหวัด
ประเด็นการพัฒนาจังหวัด : ประเด็นการพัฒนาที่ 5 เสริมสร้างความมั่นคงภายใน และยกระดับการบริหารจัดการ
ภาครัฐให้มีความมีประสิทธิภาพ

แผนงาน : ความมั่นคงและการบริหารจัดการภาครัฐ

หัวข้อ	รายละเอียด
1. ชื่อโครงการสำคัญ	โครงการป้องกันและแก้ไขปัญหายาเสพติด
2. ชื่อแผนงาน	ความมั่นคงและการบริหารจัดการภาครัฐ
3. แนวทางการพัฒนา	1. เสริมสร้างความมั่นคงของสถาบันชาติ ศาสนา พระมหากษัตริย์ และสร้างความปรองดอง สมานฉันท์ 2. เพิ่มประสิทธิภาพการป้องกันและปราบปรามอาชญากรรมและปัญหา ยาเสพติด และปัญหาสาธารณสุข 3. พัฒนาระบบบริหารจัดการภาครัฐให้บริการอย่างทั่วถึงและเป็นธรรม
4. หลักการและเหตุผล	<p>เยาวชนเป็นทรัพยากรบุคคลที่มีความสำคัญ และมีคุณค่าต่อการพัฒนาประเทศ หากเยาวชนเข้าไปเกี่ยวข้องกับยาเสพติดแล้ว อนาคตของสังคมประเทศชาติคงอับปางลง โครงการรณรงค์ป้องกันและแก้ไขปัญหายาเสพติด (TO BE NUMBER ONE) ในทุกระลอกหม่อมหญิงอุบลรัตนราชกัญญา สิริวัฒนาพรรณวดี จึงเป็นโครงการที่สำคัญและมีคุณค่ายิ่งในการสร้างเกราะป้องกันเยาวชนให้พ้นภัยพิบัติจากยาเสพติด จังหวัดร้อยเอ็ด จึงน้อมนำพระมหากรุณาธิคุณที่ทรงห่วงใยในกลุ่มเด็กและเยาวชน มาเป็นกลยุทธ์สำคัญในการป้องกันและแก้ไขปัญหายาเสพติดตั้งแต่ ปี พ.ศ. 2546 จนถึงปัจจุบัน เพื่อให้การดำเนินงานตามแผนปฏิบัติการป้องกันและแก้ไขปัญหายาเสพติด</p> <p style="text-align: center;">สภาพปัญหา/ความต้องการ : วัยรุ่นเสพยาเสพติด และ ตั้งครุฑไม้พืงประสงค์</p> <p>ความเร่งด่วน : มีแนวโน้มเพิ่มขึ้น ต้องรีบดำเนินการ</p> <p>รัฐบาลได้ให้ความสำคัญต่อการแก้ไขปัญหายาเสพติดซึ่งเป็นปัญหาของประเทศ โดยให้ทุกภาคส่วนของสังคม ทั้งหน่วยงานภาครัฐ ภาคเอกชน และประชาชน ร่วมกันดำเนินงานป้องกันและแก้ไขปัญหายาเสพติดอย่างจริงจัง และต่อเนื่อง จนสามารถทำให้สถานการณ์ปัญหายาเสพติดลดระดับความรุนแรงได้ระดับหนึ่ง แต่ยังมีการแพร่ระบาดในสถานที่ซึ่งใช้ในการประกอบธุรกิจบางประเภท โดยรัฐบาลได้กำหนดมาตรการดำเนินงานป้องกันและปราบปราม การกระทำผิดเกี่ยวกับยาเสพติดในสถานประกอบการ ซึ่งเป็นมาตรการหนึ่งภายใต้มาตรการควบคุมตัวยาและผู้ค้ายาเสพติด เพื่อควบคุมการแพร่ระบาดยาเสพติดให้ลดลง สำหรับการดำเนินงานตามมาตรการดังกล่าวเป็นการดำเนินงานภายใต้พระราชบัญญัติป้องกันและปราบปรามยาเสพติด พ.ศ. ๒๕๑๙ แก้ไขเพิ่มเติม (ฉบับที่ ๓) พ.ศ. ๒๕๔๓ แก้ไขเพิ่มเติม (ฉบับที่ ๔) พ.ศ. ๒๕๔๕ และแก้ไขเพิ่มเติม (ฉบับที่ ๕) พ.ศ. ๒๕๕๘ ภายใต้ยุทธศาสตร์การป้องกันกลุ่มผู้มีโอกาสเข้าไปเกี่ยวข้องกับยาเสพติด แผนป้องกันยาเสพติดในกลุ่มแรงงานได้กำหนดนโยบายรวมถึงแนวทางในการดำเนินงานป้องกันและแก้ไขปัญหายาเสพติดในกลุ่มผู้ใช้แรงงานในสถานประกอบการขึ้น</p>
5. วัตถุประสงค์ของโครงการ	1. เพื่อสนับสนุนกิจกรรมหลักของโครงการ TO BE NUMBER ONE โดยมีการสร้างกระแสเป็นหนึ่งโดยไม่พืงยาเสพติด ผ่าน ๓ กิจกรรมหลัก ซึ่งได้แก่ การประกวดจังหวัด/ชมรม ของจังหวัดและชมรม การแข่งขัน TEEN Dancercise และ การประกวดเยาวชน

หัวข้อ	รายละเอียด
	<p>ต้นแบบเก่งและดี (TO BE NUMBER ONE IDOL)</p> <p>2. เพื่อลดปัญหาอาชญากรรมในคดี 4 กลุ่ม จับกุมผู้กระทำความผิดมาดำเนินคดี ตามกฎหมาย</p>
<p>6. ตัวชี้วัดและค่าเป้าหมาย</p>	<ol style="list-style-type: none"> 1. เข้าร่วมการประกวดระดับภาคฯ จำนวนไม่น้อยกว่า 10 ชมรม 2. มีจังหวัด/ชมรม ผ่านการประกวดระดับภาคฯ จำนวนไม่น้อยกว่า 8 ชมรม 3. มีจังหวัด/ชมรม ได้รับรางวัลระดับประเทศ จำนวนไม่น้อยกว่า 3 ชมรม 4. มีทีม Teen Dancercise เข้าร่วมการแข่งขันในระดับจังหวัดไม่น้อยกว่า 10 ทีม เข้าแข่งขันในระดับภาคฯ ไม่น้อยกว่า 3 ทีม 5. มีเยาวชนต้นแบบเก่งและดี (TO BE NUMBER ONE IDOL) เข้าร่วมการแข่งขันในระดับจังหวัดไม่น้อยกว่า 50 คน เข้าแข่งขันในระดับภาคฯ ไม่น้อยกว่า 10 คน 6. ร้อยละของจำนวนคดีอาชญากรรมในคดี 4 กลุ่ม จับกุมผู้กระทำความผิด (ร้อยละ 85) 7. จำนวนหมู่บ้านสีขาวปลอดยาเสพติด (ร้อยละ 95)
<p>7. พื้นที่เป้าหมาย</p>	<p>พื้นที่จังหวัดร้อยเอ็ด</p>
<p>8. กิจกรรมหลัก</p>	<ol style="list-style-type: none"> 1. รณรงค์ป้องกันและแก้ไขปัญหายาเสพติด TO BE NUMBER ONE จังหวัดร้อยเอ็ด 2. ฝึกอบรมจัดตั้งหมู่บ้านอาสาพัฒนาและป้องกันตนเอง (อพป.) (๓ รุ่น) 3. ป้องกันและปราบปรามยาเสพติด และรักษาความสงบเรียบร้อย จังหวัดร้อยเอ็ด ประจำปีงบประมาณ พ.ศ.2566 4. ป้องกันและแก้ไขปัญหายาเสพติด 5. โครงการส่งเสริมความร่วมมือเชิงบูรณาการ “แรงงานยุคใหม่ สร้างสังคมปลอดยาเสพติด” จังหวัดร้อยเอ็ด 6. ขยายผลการปฏิบัติงานของชุดปฏิบัติการนาคาพิทักษ์ จังหวัดร้อยเอ็ด 7. เพิ่มศักยภาพคณะกรรมการกองทุนแม่ของแผ่นดิน จังหวัดร้อยเอ็ด 8. ป้องกันและปราบปรามยาเสพติด และรักษาความสงบเรียบร้อย จังหวัดร้อยเอ็ด 9. ป้องกันและแก้ไขปัญหายาเสพติดในพื้นที่แพร่ระบาดรุนแรง จังหวัดร้อยเอ็ด 10. โครงการพัฒนารูปแบบการดูแลผู้ป่วยยาเสพติดและจิตเวชฉุกเฉิน อำเภอ หนองฮี
<p>8.1 กิจกรรมหลักที่ 1</p> <p>งบประมาณ</p> <p>ผู้รับผิดชอบ หน่วยงานที่เกี่ยวข้อง</p>	<p>รณรงค์ป้องกันและแก้ไขปัญหายาเสพติด TO BE NUMBER ONE จังหวัดร้อยเอ็ด</p> <p>งบประมาณปี พ.ศ. 2566 จำนวน 11,615,000 บาท</p> <p>งบประมาณปี พ.ศ. 2567 จำนวน 11,615,000 บาท</p> <p>งบประมาณปี พ.ศ. 2568 จำนวน 11,615,000 บาท</p> <p>งบประมาณปี พ.ศ. 2569 จำนวน 11,615,000 บาท</p> <p>งบประมาณปี พ.ศ. 2570 จำนวน 11,615,000 บาท</p> <p>สำนักงานสาธารณสุขจังหวัดร้อยเอ็ด</p>
<p>8.2 กิจกรรมหลักที่ 2</p> <p>งบประมาณ</p> <p>ผู้รับผิดชอบ หน่วยงานที่เกี่ยวข้อง</p>	<p>ฝึกอบรมจัดตั้งหมู่บ้านอาสาพัฒนาและป้องกันตนเอง (อพป.) (๓ รุ่น)</p> <p>งบประมาณปี พ.ศ. 2566 จำนวน 477,600 บาท</p> <p>งบประมาณปี พ.ศ. 2567 จำนวน 477,600 บาท</p> <p>งบประมาณปี พ.ศ. 2568 จำนวน 477,600 บาท</p> <p>งบประมาณปี พ.ศ. 2569 จำนวน 477,600 บาท</p> <p>งบประมาณปี พ.ศ. 2570 จำนวน 477,600 บาท</p> <p>กอ.รมน.จังหวัดร้อยเอ็ด</p>
<p>8.3 กิจกรรมหลักที่ 3</p> <p>งบประมาณ</p>	<p>ป้องกันและปราบปรามยาเสพติด และรักษาความสงบเรียบร้อย จังหวัดร้อยเอ็ด</p> <p>ประจำปีงบประมาณ พ.ศ.2566</p> <p>งบประมาณปี พ.ศ. 2566 จำนวน 11,469,000 บาท</p> <p>งบประมาณปี พ.ศ. 2567 จำนวน 7,786,000 บาท</p>

หัวข้อ	รายละเอียด
<p>ผู้รับผิดชอบ หน่วยงานที่เกี่ยวข้อง</p>	<p>งบประมาณปี พ.ศ. 2568 จำนวน - บาท งบประมาณปี พ.ศ. 2569 จำนวน - บาท งบประมาณปี พ.ศ. 2570 จำนวน - บาท</p> <p>ที่ทำการปกครองจังหวัด (กลุ่มงานความมั่นคง)</p>
<p>8.4 กิจกรรมหลักที่ 4 งบประมาณ</p> <p>ผู้รับผิดชอบ หน่วยงานที่เกี่ยวข้อง</p>	<p>ป้องกันและแก้ไขปัญหาเสพติด งบประมาณปี พ.ศ. 2566 จำนวน 5,094,000 บาท งบประมาณปี พ.ศ. 2567 จำนวน 5,094,000 บาท งบประมาณปี พ.ศ. 2568 จำนวน 5,094,000 บาท งบประมาณปี พ.ศ. 2569 จำนวน 5,094,000 บาท งบประมาณปี พ.ศ. 2570 จำนวน 5,094,000 บาท</p> <p>ศูนย์อำนวยการป้องกันและปราบปรามยาเสพติดจังหวัดร้อยเอ็ด</p>
<p>8.5 กิจกรรมหลักที่ 5 งบประมาณ</p> <p>ผู้รับผิดชอบ หน่วยงานที่เกี่ยวข้อง</p>	<p>โครงการส่งเสริมความร่วมมือเชิงบูรณาการ “แรงงานยุคใหม่ สร้างสังคมปลอดภัยเสพติด” จังหวัดร้อยเอ็ด งบประมาณปี พ.ศ. 2566 จำนวน - บาท งบประมาณปี พ.ศ. 2567 จำนวน 260,900 บาท งบประมาณปี พ.ศ. 2568 จำนวน - บาท งบประมาณปี พ.ศ. 2569 จำนวน - บาท งบประมาณปี พ.ศ. 2570 จำนวน - บาท</p> <p>สำนักงานแรงงานจังหวัดร้อยเอ็ด</p>
<p>8.6 กิจกรรมหลักที่ 6 งบประมาณ</p> <p>ผู้รับผิดชอบ หน่วยงานที่เกี่ยวข้อง</p>	<p>ขยายผลการปฏิบัติงานของชุดปฏิบัติการนาคาพิทักษ์ จังหวัดร้อยเอ็ด งบประมาณปี พ.ศ. 2566 จำนวน - บาท งบประมาณปี พ.ศ. 2567 จำนวน 2,544,800 บาท งบประมาณปี พ.ศ. 2568 จำนวน - บาท งบประมาณปี พ.ศ. 2569 จำนวน - บาท งบประมาณปี พ.ศ. 2570 จำนวน - บาท</p> <p>ศูนย์อำนวยการป้องกันและปราบปรามยาเสพติดจังหวัดร้อยเอ็ด</p>
<p>8.7 กิจกรรมหลักที่ 7 งบประมาณ</p> <p>ผู้รับผิดชอบ หน่วยงานที่เกี่ยวข้อง</p>	<p>เพิ่มศักยภาพคณะกรรมการกองทุนแม่ของแผ่นดิน จังหวัดร้อยเอ็ด งบประมาณปี พ.ศ. 2566 จำนวน - บาท งบประมาณปี พ.ศ. 2567 จำนวน 605,500 บาท งบประมาณปี พ.ศ. 2568 จำนวน - บาท งบประมาณปี พ.ศ. 2569 จำนวน - บาท งบประมาณปี พ.ศ. 2570 จำนวน - บาท</p> <p>สำนักงานพัฒนาชุมชนจังหวัดร้อยเอ็ด</p>
<p>8.8 กิจกรรมหลักที่ 8 งบประมาณ</p>	<p>ป้องกันและปราบปรามยาเสพติด และรักษาความสงบเรียบร้อย จังหวัดร้อยเอ็ด งบประมาณปี พ.ศ. 2566 จำนวน - บาท งบประมาณปี พ.ศ. 2567 จำนวน 7,786,000 บาท งบประมาณปี พ.ศ. 2568 จำนวน - บาท งบประมาณปี พ.ศ. 2569 จำนวน - บาท</p>

หัวข้อ	รายละเอียด
ผู้รับผิดชอบ หน่วยงานที่เกี่ยวข้อง	งบประมาณปี พ.ศ. 2570 จำนวน - บาท ที่ทำการปกครองจังหวัดร้อยเอ็ด
8.9 กิจกรรมหลักที่ 9 งบประมาณ ผู้รับผิดชอบ หน่วยงานที่เกี่ยวข้อง	ป้องกันและแก้ไขปัญหายาเสพติดในพื้นที่แพร่ระบาดรุนแรง จังหวัดร้อยเอ็ดงบประมาณปี พ.ศ. 2566 จำนวน - บาท งบประมาณปี พ.ศ. 2567 จำนวน 4,894,000 บาท งบประมาณปี พ.ศ. 2568 จำนวน - บาท งบประมาณปี พ.ศ. 2569 จำนวน - บาท งบประมาณปี พ.ศ. 2570 จำนวน - บาท ทำการปกครองจังหวัดร้อยเอ็ด
8.10 กิจกรรมหลักที่ 10 งบประมาณ ผู้รับผิดชอบ หน่วยงานที่เกี่ยวข้อง	โครงการพัฒนารูปแบบการดูแลผู้ป่วยยาเสพติดและจิตเวชฉุกเฉิน อำเภอหนองฮี งบประมาณปี พ.ศ. 2566 จำนวน - บาท งบประมาณปี พ.ศ. 2567 จำนวน 92,000 บาท งบประมาณปี พ.ศ. 2568 จำนวน - บาท งบประมาณปี พ.ศ. 2569 จำนวน - บาท งบประมาณปี พ.ศ. 2570 จำนวน - บาท โรงพยาบาลหนองฮี
9. หน่วยงานดำเนินการ	สำนักงานสาธารณสุขจังหวัดร้อยเอ็ด ศูนย์อำนวยการป้องกันและปราบปรามยาเสพติด จังหวัดร้อยเอ็ด ที่ทำการปกครองจังหวัด (กลุ่มงานความมั่นคง) และอำเภอในจังหวัดร้อยเอ็ด
10. ระยะเวลาในการดำเนินโครงการ	ปีงบประมาณ พ.ศ. 2566 -2570
11. งบประมาณ	121,371,200 บาท งบประมาณปี พ.ศ. 2566 จำนวน 28,655,600 บาท งบประมาณปี พ.ศ. 2567 จำนวน 41,155,800 บาท งบประมาณปี พ.ศ. 2568 จำนวน 17,186,600 บาท งบประมาณปี พ.ศ. 2569 จำนวน 17,189,600 บาท งบประมาณปี พ.ศ. 2570 จำนวน 17,186,600 บาท
12. ผลผลิต (Output)	1. เยาวชนสามารถแสดงพลัง เป็นหนึ่งโดยไม่พึ่งพายาเสพติดโดยมีหน่วยงานภาครัฐและเอกชนให้การสนับสนุนอย่างต่อเนื่อง 2. ผู้ปฏิบัติงานในโครงการรณรงค์ป้องกันและแก้ไขปัญหายาเสพติด (TO BE NUMBER ONE) ในทุกระดับ มีความภาคภูมิใจและมีส่วนร่วมแสดงความคิดเห็นในการเข้าร่วมประกวดระดับภาคฯ และประเทศ 3. ผู้ปฏิบัติงานในโครงการรณรงค์ป้องกันและแก้ไขปัญหายาเสพติด (TO BE NUMBER ONE) ในทุกระดับ ได้นำประสบการณ์จากเวทีแลกเปลี่ยนเรียนรู้ไปพัฒนาชมรมอย่างต่อเนื่อง 4. คณะทำงานศูนย์อำนวยการป้องกันและปราบปรามยาเสพติดจังหวัดร้อยเอ็ด มีความพร้อมและเป็นศูนย์กลางการถ่ายทอดกิจกรรมการดำเนินงานให้ครอบคลุมทุกชมรมในจังหวัด
13. ผลลัพธ์จากการดำเนินโครงการ (Outcome)	1. เข้าร่วมการประกวดระดับภาคฯ จำนวนไม่น้อยกว่า 10 ชมรม 2. มีจังหวัด/ชมรม ผ่านการประกวดระดับภาคฯ จำนวนไม่น้อยกว่า 8 ชมรม 3. มีจังหวัด/ชมรม ได้รับรางวัลระดับประเทศ จำนวนไม่น้อยกว่า 3 ชมรม 4. มีทีม Teen Dancercise เข้าร่วมการแข่งขันในระดับจังหวัดไม่น้อยกว่า 10 ทีม เข้าแข่งขันในระดับภาคฯ ไม่น้อยกว่า 3 ทีม

หัวข้อ	รายละเอียด
	5. มีเยาวชนต้นแบบเก่งและดี (TO BE NUMBER ONE IDOL) เข้าร่วมการแข่งขันในระดับจังหวัดไม่น้อยกว่า 50 คน เข้าแข่งขันในระดับภาคฯ ไม่น้อยกว่า 10 คน 6. ร้อยละของจำนวนคดีอาชญากรรมในคดี 4 กลุ่ม จับกุมผู้กระทำผิด (ร้อยละ 85) 7. จำนวนหมู่บ้านสีขาวปลอดภัยเสพติด (ร้อยละ 95)

การจัดทำแบบสรุปโครงการแบบย่อ (Project Brief) ของทุกโครงการสำคัญภายใต้งบประมาณของจังหวัด
แบบสรุปโครงการแบบย่อ (Project Brief)

ประเด็นการพัฒนาจังหวัด : ประเด็นการพัฒนาที่ 5 เสริมสร้างความมั่นคงภายใน และยกระดับการบริหารจัดการ
ภาครัฐให้มีสมรรถนะสูง

แผนงาน : ความมั่นคงและการบริหารจัดการภาครัฐ

หัวข้อ	รายละเอียด
1. ชื่อโครงการสำคัญ	โครงการพัฒนาบุคลากร และปฏิรูประบบบริหารจัดการกำลังคนภาครัฐให้มีประสิทธิภาพ
2. ชื่อแผนงาน	ความมั่นคงและการบริหารจัดการภาครัฐ
3. แนวทางการพัฒนา	<p>1. เสริมสร้างความมั่นคงของสถาบันชาติ ศาสนา พระมหากษัตริย์ และสร้างความปรองดอง สมานฉันท์</p> <p>3. ส่งเสริมสนับสนุนให้ส่วนราชการ หน่วยงาน และองค์กรปกครองส่วนท้องถิ่น บริหารราชการภายใต้หลักบริหารกิจการบ้านเมืองที่ดี โดยให้ประชาชน เข้ามามีส่วนร่วม</p> <p>4. ส่งเสริมและพัฒนาบุคลากรภาครัฐด้านดิจิทัล เพื่อเตรียมความพร้อมสู่ระบบราชการอัจฉริยะ (Smart Governance) และจังหวัดดิจิทัลเต็มรูปแบบ</p> <p>5. พัฒนาระบบบริหารจัดการภาครัฐให้บริการอย่างทั่วถึงและเป็นธรรม</p>
4. หลักการและเหตุผล	<p>ปัจจุบันในภาวะที่ทั้งโลกต้องเผชิญกับภาวะโรคระบาดจาก Virus Covid-19 ทำให้บุคลากรทางการแพทย์มีภาระที่ต้องรักษาผู้ป่วยมากขึ้น ในบางครั้งการเดินทางไปที่โรงพยาบาลเพื่อรับการรักษาไม่จำเป็นที่จะเป็นการรักษาโรคทั่วไป หรือโรคที่ต้องการใช้การรักษาจากแพทย์เฉพาะทางอาจเป็นเรื่องที่มีความเสี่ยงต่อการแพร่กระจายของเชื้อโรคด้วยเทคโนโลยีดิจิทัลในปัจจุบันทำให้ข้อจำกัดในการเดินทางลดลง ระบบการแพทย์ก็เช่นกัน โรงพยาบาลสามารถลงทุนในด้านระบบบริการแพทย์ทางไกลยุค New Normal (เพื่อจัดการให้บริการทางด้านสาธารณสุขแก่ผู้รับบริการเพื่อลดข้อจำกัดทางภูมิศาสตร์เพื่อใช้แลกเปลี่ยนข้อมูลที่เป็นประโยชน์ต่อการวินิจฉัย การรักษา และการป้องกันโรค รวมถึงการศึกษาวิจัยเพื่อเป็นประโยชน์สำหรับการศึกษาต่อเนื่องของบุคลากรทางการแพทย์ ระบบนี้เป็นระบบที่มีประสิทธิผล คืบต่อการลงทุน เนื่องจากช่วยลดค่าใช้จ่ายในการรักษาพยาบาลโดยรวม และเพิ่มประสิทธิผลในการรักษา เพราะใช้บุคลากรทางการแพทย์ร่วมกันระหว่างโรงพยาบาล อีกทั้งยังช่วยลดระยะเวลาของแพทย์ ในการเดินทางมาเพื่อรักษาพยาบาล และช่วยให้ผู้ป่วยลดระยะเวลาการนอนพักรักษาในโรงพยาบาลได้ ผู้ป่วยจะสะดวกสบายมากขึ้นเพราะไม่จำเป็นต้องเดินทางไกลมาที่โรงพยาบาลจังหวัด หรือโรงพยาบาลศูนย์ที่มีแพทย์ผู้เชี่ยวชาญ ลดความเครียดของผู้ป่วยจากการเดินทางได้อีกด้วย</p> <p>ปัจจุบันวิทยาศาสตร์และเทคโนโลยีได้เข้ามาเป็นส่วนหนึ่งในชีวิตประจำวันของมนุษย์โดยเฉพาะอย่างยิ่งเทคโนโลยีการสื่อสารโทรคมนาคมที่นับวันที่จะยิ่งทำให้ระบบต่าง ๆ พัฒนาก้าวหน้าและรวดเร็วมากขึ้น จากอดีตเราเคยใช้โทรศัพท์สำหรับพูดติดต่อสื่อสารเท่านั้น แต่ปัจจุบัน เราสามารถใช้โทรศัพท์เพื่อเชื่อมต่อกับสื่อออนไลน์ต่าง ๆ ได้ ทำให้เห็นทั้งภาพเคลื่อนไหวและได้ยินเสียงของคู่สนทนาของเราในเวลาเดียวกัน ช่วยให้ การติดต่อสื่อสารเป็นเรื่องสะดวกสบายมากขึ้น นอกจากนี้ ความก้าวหน้าทางเทคโนโลยีด้านการสื่อสาร โทรคมนาคมยังส่งเสริมให้เกิดการพัฒนา ด้านการศึกษา ด้านเศรษฐกิจ สำหรับด้านการแพทย์และสาธารณสุข นั้นเราเรียกการนำ</p>

หัวข้อ	รายละเอียด
	<p>เทคโนโลยีดังกล่าวมาใช้ในการดูแลรักษาผู้ป่วยที่อยู่ห่างไกล เรียกว่า การแพทย์ทางไกล หรือ Telemedicine</p> <p>การนำเทคโนโลยีสารสนเทศผนวกกับบริการทางการแพทย์หรือระบบแพทย์ทางไกล (Telemedicine) ทำให้ประชาชน โดยเฉพาะกลุ่มผู้สูงอายุและผู้ติดเตียงที่เดินทางไม่สะดวก และกลุ่มผู้ป่วยที่อยู่ห่างไกลได้รับบริการด้านสาธารณสุขโดยบุคลากรผู้เชี่ยวชาญทางการแพทย์เพื่อเป็นช่องทางการติดต่อสื่อสารหรือแลกเปลี่ยน ข้อมูลที่เป็นประโยชน์ต่อการวินิจฉัยการรักษาและติดตามผลการรักษาภายหลังจากการรักษาตัวที่โรงพยาบาล ทำให้รักษาอย่างถูกต้อง แม่นยำ และต่อเนื่อง โดยไม่เสียเวลาและค่าใช้จ่ายในการเดินทางมาพบแพทย์ที่โรงพยาบาล ส่งผลให้ประชากรของประเทศมีสุขภาพที่ดี และมีคุณภาพชีวิตที่ดีขึ้น นอกจากลดการแออัดของผู้ป่วยในโรงพยาบาล และการให้บริการในสถานการณ์โรคติดเชื้อไวรัสโคโรนา ๒๐๑๙ (COVID-19) ยังช่วยเพิ่มประสิทธิภาพในการรักษาในโรงพยาบาลที่ขาดแคลนแพทย์เฉพาะทาง และช่วยพัฒนาความรู้บุคลากรทางการแพทย์</p> <p>ประโยชน์ของระบบ Telemedicine ประกอบด้วย</p> <ol style="list-style-type: none"> ๑) ช่วยให้ผู้ป่วยที่อยู่ในชนบทห่างไกลสามารถเข้าถึงการตรวจรักษาและได้รับการวินิจฉัยจากแพทย์ผู้เชี่ยวชาญได้ทันที อีกทั้งเป็นการขยายงานบริการทางการแพทย์ของแต่ละโรงพยาบาลให้ครอบคลุมกลุ่มผู้ป่วยที่อยู่ห่างไกลได้มากขึ้น ๒) Telemedicine เป็นระบบที่มีประสิทธิภาพคุ้มค่าการลงทุน (Cost Efficiencies) เนื่องจากช่วยลดค่าใช้จ่ายในการรักษาพยาบาลโดยรวมและเพิ่มประสิทธิภาพในการรักษาโรคเพราะใช้บุคลากรทางการแพทย์ ร่วมกันระหว่างโรงพยาบาล อีกทั้งยังช่วยลดระยะเวลาของแพทย์ในการเดินทางเพื่อมารักษาพยาบาล และช่วยให้ผู้ป่วยลดระยะเวลาการนอนพักรักษาในโรงพยาบาลได้ ๓) ผู้ป่วยหรือผู้รับบริการทางการแพทย์จะได้รับความสะดวกสบายมากขึ้นไม่จำเป็นต้องเดินทางไกลมาที่โรงพยาบาลจังหวัด หรือโรงพยาบาลศูนย์ที่มีแพทย์ผู้เชี่ยวชาญ ทำให้ผู้ป่วยลดค่าใช้จ่ายและความเครียดจากการเดินทางได้อีกด้วย <p>ปัจจุบันมีโรงพยาบาลหลายแห่งในประเทศไทยที่ให้การักษาพยาบาลโดยใช้ Telemedicine โดยเป็นโรงพยาบาลแม่ข่ายและมีโรงพยาบาลส่งเสริมสุขภาพตำบลที่โรงพยาบาลรับผิดชอบเป็นลูกข่าย โดยใช้ระบบ Video conference ช่วยให้การรักษาผู้ป่วยได้อย่างครอบคลุมทั่วถึง สำนักงานสาธารณสุขจังหวัดร้อยเอ็ดได้เล็งเห็นถึงความสำคัญในการนำเทคโนโลยีมาใช้นพัฒนาระบบบริการ ส่งเสริมและพัฒนาบุคลากรภาครัฐด้านดิจิทัล เพื่อเตรียมความพร้อมสู่ระบบราชการ อัจฉริยะ (Smart Governance) และจังหวัดดิจิทัลเต็มรูปแบบ เพื่อการเข้าถึงบริการของประชาชนและการบริการที่สะดวกรวดเร็ว</p> <p>จังหวัดร้อยเอ็ดมีบุคลากรทางการแพทย์ที่มีคุณภาพ และหากในอนาคตจังหวัดร้อยเอ็ดต้องการก้าวไปสู่การเป็น Medical Hub ของภูมิภาคนี้ ขณะนี้ถือว่าเป็นโอกาสที่จะได้ปรับเปลี่ยนมุมมองและตระหนักถึงความสำคัญของการนำระบบบริการแพทย์ทางไกลยุค New Normal มาใช้โดยสามารถศึกษาจากกรณีตัวอย่างจากจังหวัดอื่นๆ และนำมาต่อยอดการพัฒนาทั้งในด้านของเทคโนโลยีและนวัตกรรม และการลงทุนด้านโครงสร้างพื้นฐาน เพื่อสร้างอุตสาหกรรมและบริการแห่งอนาคต ที่จะเป็นกลไกขับเคลื่อนการเจริญเติบโตทางเศรษฐกิจของจังหวัดในระยะยาว</p>
5. วัตถุประสงค์ของโครงการ	<ol style="list-style-type: none"> 1. เพื่อให้ภาครัฐมีวัฒนธรรมการทำงานที่มุ่งผลสัมฤทธิ์และผลประโยชน์ส่วนรวม ตอบสนองความต้องการของประชาชนได้อย่างสะดวก รวดเร็ว โปร่งใส 2. เพื่อให้ภาครัฐเกิดการพัฒนาระบบสู่การเป็นรัฐบาลดิจิทัลเต็มรูปแบบ 3. เพื่อให้มีระบบฐานข้อมูลภาครัฐ (Big Data) แบบบูรณาการ เพื่อการอำนวยความสะดวกต่อการบริการและแก้ไขปัญหาให้ประชาชน และมีสมรรถนะสูง 4. เพื่อเพิ่มประสิทธิภาพในการบริหารจัดการบริการแพทย์ทางไกลของจังหวัด และเกิด

หัวข้อ	รายละเอียด															
	ความร่วมมือกันกับทุกภาคส่วน															
6. ตัวชี้วัดและค่าเป้าหมาย	1. จังหวัดร้อยเอ็ดพัฒนาระบบบริการแพทย์ทางไกลทั้งในด้านของเทคโนโลยี และนวัตกรรม และการลงทุนด้านโครงสร้างพื้นฐาน 2. จังหวัดมีการพัฒนาระบบราชการ 4.0 (PMQA 4.0) ให้อยู่ในระดับก้าวหน้า ภายในปี พ.ศ. 2570															
7. พื้นที่เป้าหมาย	พื้นที่จังหวัดร้อยเอ็ด															
8. กิจกรรมหลัก	1. บูรณาการจัดทำแผนพัฒนาตำบล จ.ร้อยเอ็ด 2. ค่าใช้จ่ายในการบริหารงานจังหวัดแบบบูรณาการ 3. การพัฒนาระบบการบริหารจัดการ ติดตามข้อมูลแบบดิจิทัล (Digital Poverty Mapping) จ.ร้อยเอ็ด															
8.1 กิจกรรมหลักที่ 1 งบประมาณ	<p>บูรณาการจัดทำแผนพัฒนาตำบล จ.ร้อยเอ็ด</p> <table border="1"> <tr> <td>งบประมาณปี พ.ศ. 2566 จำนวน</td> <td>-</td> <td>บาท</td> </tr> <tr> <td>งบประมาณปี พ.ศ. 2567 จำนวน</td> <td>927,350</td> <td>บาท</td> </tr> <tr> <td>งบประมาณปี พ.ศ. 2568 จำนวน</td> <td>-</td> <td>บาท</td> </tr> <tr> <td>งบประมาณปี พ.ศ. 2569 จำนวน</td> <td>-</td> <td>บาท</td> </tr> <tr> <td>งบประมาณปี พ.ศ. 2570 จำนวน</td> <td>-</td> <td>บาท</td> </tr> </table> <p>ผู้รับผิดชอบ หน่วยงานที่เกี่ยวข้อง</p> <p>สำนักงานพัฒนาชุมชนจังหวัดร้อยเอ็ด</p>	งบประมาณปี พ.ศ. 2566 จำนวน	-	บาท	งบประมาณปี พ.ศ. 2567 จำนวน	927,350	บาท	งบประมาณปี พ.ศ. 2568 จำนวน	-	บาท	งบประมาณปี พ.ศ. 2569 จำนวน	-	บาท	งบประมาณปี พ.ศ. 2570 จำนวน	-	บาท
งบประมาณปี พ.ศ. 2566 จำนวน	-	บาท														
งบประมาณปี พ.ศ. 2567 จำนวน	927,350	บาท														
งบประมาณปี พ.ศ. 2568 จำนวน	-	บาท														
งบประมาณปี พ.ศ. 2569 จำนวน	-	บาท														
งบประมาณปี พ.ศ. 2570 จำนวน	-	บาท														
8.2 กิจกรรมหลักที่ 2 งบประมาณ	<p>ค่าใช้จ่ายในการบริหารงานจังหวัดแบบบูรณาการ</p> <table border="1"> <tr> <td>งบประมาณปี พ.ศ. 2566 จำนวน</td> <td>10,000,000</td> <td>บาท</td> </tr> <tr> <td>งบประมาณปี พ.ศ. 2567 จำนวน</td> <td>10,000,000</td> <td>บาท</td> </tr> <tr> <td>งบประมาณปี พ.ศ. 2568 จำนวน</td> <td>10,000,000</td> <td>บาท</td> </tr> <tr> <td>งบประมาณปี พ.ศ. 2569 จำนวน</td> <td>10,000,000</td> <td>บาท</td> </tr> <tr> <td>งบประมาณปี พ.ศ. 2570 จำนวน</td> <td>10,000,000</td> <td>บาท</td> </tr> </table> <p>ผู้รับผิดชอบ หน่วยงานที่เกี่ยวข้อง</p> <p>สำนักงานจังหวัดร้อยเอ็ด</p>	งบประมาณปี พ.ศ. 2566 จำนวน	10,000,000	บาท	งบประมาณปี พ.ศ. 2567 จำนวน	10,000,000	บาท	งบประมาณปี พ.ศ. 2568 จำนวน	10,000,000	บาท	งบประมาณปี พ.ศ. 2569 จำนวน	10,000,000	บาท	งบประมาณปี พ.ศ. 2570 จำนวน	10,000,000	บาท
งบประมาณปี พ.ศ. 2566 จำนวน	10,000,000	บาท														
งบประมาณปี พ.ศ. 2567 จำนวน	10,000,000	บาท														
งบประมาณปี พ.ศ. 2568 จำนวน	10,000,000	บาท														
งบประมาณปี พ.ศ. 2569 จำนวน	10,000,000	บาท														
งบประมาณปี พ.ศ. 2570 จำนวน	10,000,000	บาท														
8.3 กิจกรรมหลักที่ 3 งบประมาณ	<p>การพัฒนาระบบการบริหารจัดการ ติดตามข้อมูลแบบดิจิทัล (Digital Poverty Mapping) จ.ร้อยเอ็ด</p> <table border="1"> <tr> <td>งบประมาณปี พ.ศ. 2566 จำนวน</td> <td>-</td> <td>บาท</td> </tr> <tr> <td>งบประมาณปี พ.ศ. 2567 จำนวน</td> <td>3,100,000</td> <td>บาท</td> </tr> <tr> <td>งบประมาณปี พ.ศ. 2568 จำนวน</td> <td>-</td> <td>บาท</td> </tr> <tr> <td>งบประมาณปี พ.ศ. 2569 จำนวน</td> <td>-</td> <td>บาท</td> </tr> <tr> <td>งบประมาณปี พ.ศ. 2570 จำนวน</td> <td>-</td> <td>บาท</td> </tr> </table> <p>ผู้รับผิดชอบ หน่วยงานที่เกี่ยวข้อง</p> <p>สำนักงานพัฒนาสังคมและความมั่นคงของมนุษย์จังหวัดร้อยเอ็ด</p>	งบประมาณปี พ.ศ. 2566 จำนวน	-	บาท	งบประมาณปี พ.ศ. 2567 จำนวน	3,100,000	บาท	งบประมาณปี พ.ศ. 2568 จำนวน	-	บาท	งบประมาณปี พ.ศ. 2569 จำนวน	-	บาท	งบประมาณปี พ.ศ. 2570 จำนวน	-	บาท
งบประมาณปี พ.ศ. 2566 จำนวน	-	บาท														
งบประมาณปี พ.ศ. 2567 จำนวน	3,100,000	บาท														
งบประมาณปี พ.ศ. 2568 จำนวน	-	บาท														
งบประมาณปี พ.ศ. 2569 จำนวน	-	บาท														
งบประมาณปี พ.ศ. 2570 จำนวน	-	บาท														
9. หน่วยงานดำเนินการ	สำนักงานสาธารณสุขจังหวัดร้อยเอ็ด, สำนักงานสถิติจังหวัดร้อยเอ็ด และมหาวิทยาลัยมหาสารคาม															
10. ระยะเวลาในการดำเนินโครงการ	ปีงบประมาณ พ.ศ. 2566 -2570															
11. งบประมาณ	<p>54,027,350 บาท</p> <table border="1"> <tr> <td>งบประมาณปี พ.ศ. 2566 จำนวน</td> <td>10,000,000</td> <td>บาท</td> </tr> <tr> <td>งบประมาณปี พ.ศ. 2567 จำนวน</td> <td>14,027,350</td> <td>บาท</td> </tr> <tr> <td>งบประมาณปี พ.ศ. 2568 จำนวน</td> <td>10,000,000</td> <td>บาท</td> </tr> <tr> <td>งบประมาณปี พ.ศ. 2569 จำนวน</td> <td>10,000,000</td> <td>บาท</td> </tr> <tr> <td>งบประมาณปี พ.ศ. 2570 จำนวน</td> <td>10,000,000</td> <td>บาท</td> </tr> </table>	งบประมาณปี พ.ศ. 2566 จำนวน	10,000,000	บาท	งบประมาณปี พ.ศ. 2567 จำนวน	14,027,350	บาท	งบประมาณปี พ.ศ. 2568 จำนวน	10,000,000	บาท	งบประมาณปี พ.ศ. 2569 จำนวน	10,000,000	บาท	งบประมาณปี พ.ศ. 2570 จำนวน	10,000,000	บาท
งบประมาณปี พ.ศ. 2566 จำนวน	10,000,000	บาท														
งบประมาณปี พ.ศ. 2567 จำนวน	14,027,350	บาท														
งบประมาณปี พ.ศ. 2568 จำนวน	10,000,000	บาท														
งบประมาณปี พ.ศ. 2569 จำนวน	10,000,000	บาท														
งบประมาณปี พ.ศ. 2570 จำนวน	10,000,000	บาท														

หัวข้อ	รายละเอียด
12. ผลผลิต (Output)	1. จังหวัดร้อยเอ็ดพัฒนาระบบบริการแพทย์ทางไกลทั้งในด้านของเทคโนโลยี และนวัตกรรม และการลงทุนด้านโครงสร้างพื้นฐาน 2. จังหวัดมีการพัฒนาระบบราชการ 4.0 (PMQA 4.0) ให้อยู่ในระดับก้าวหน้า ภายในปี พ.ศ. 2570
13. ผลลัพธ์จากการดำเนินโครงการ (Outcome)	1. ร้อยละการพัฒนาระบบบริการแพทย์ทางไกลทั้งในด้านของเทคโนโลยี และนวัตกรรม และการลงทุนด้านโครงสร้างพื้นฐาน (ร้อยละ 80) 2. จังหวัดมีการพัฒนาระบบราชการ 4.0 (PMQA 4.0) ให้อยู่ในระดับก้าวหน้า ภายในปี พ.ศ. 2570 (ร้อยละ 80)

แบบฟอร์มโครงการแบบย่อ (Project Brief) ของโครงการสำคัญภายใต้งบประมาณของจังหวัด

ประเด็นการพัฒนาจังหวัด : ประเด็นการพัฒนาที่ 5 เสริมสร้างความมั่นคงภายใน และยกระดับการบริหารจัดการ
ภาครัฐให้มีสมรรถนะสูง

แผนงาน : ความมั่นคงและบริหารจัดการภาครัฐ

หัวข้อ	รายละเอียด
๑. ชื่อโครงการสำคัญ	พัฒนาระบบการป้องกันและบรรเทาสาธารณภัย
2. ชื่อแผนงาน	ความมั่นคงและบริหารจัดการภาครัฐ
3. แนวทางการพัฒนา	เพิ่มประสิทธิภาพการป้องกันและปราบปรามอาชญากรรมและปัญหาเสพติด และปัญหาสาธารณภัย
4. หลักการและเหตุผล	<p>ยุทธศาสตร์จังหวัดประเด็นยุทธศาสตร์ที่ 5 รักษาความมั่นคงภายใน และการบริหารจัดการภาครัฐ เพิ่มศักยภาพการเตรียมความพร้อมรองรับการเกิดอุบัติเหตุทางธรรมชาติ ให้มีประสิทธิภาพ ประชาชนมีความมั่นคง ปลอดภัยในชีวิตและทรัพย์สิน สร้างความปลอดภัยให้สังคม รวมทั้งเพิ่มศักยภาพการป้องกันและบรรเทาสาธารณภัย ให้มีประสิทธิภาพ ภายใต้หลักการบริหารกิจการบ้านเมืองที่ดี</p> <p>ปัจจุบันปัญหาที่เป็นผลมาจากพฤติกรรมที่ไม่เหมาะสม ซึ่งพฤติกรรมเหล่านี้อาจเรียกว่าพฤติกรรมเสี่ยง พฤติกรรมเสี่ยงดังกล่าวอาจเกิดขึ้นได้ในหลายสถานการณ์ เช่น การอุปโภคบริโภคการพบปะสังสรรค์ (Interaction) ในกลุ่มมนุษย์การขับขี่ยานพาหนะที่ไม่ปลอดภัย เป็นต้น การขับขี่ยานพาหนะบนท้องถนนที่ไม่ปลอดภัย จนส่งผลให้เกิดอุบัติเหตุขึ้นนั้นนับเป็นความสูญเสียอย่างรุนแรงที่เกิดขึ้นในประเทศไทย ทั้งนี้สถิติการเกิดอุบัติเหตุทางถนนในช่วงเทศกาลสงกรานต์และเทศกาลปีใหม่ มีการเกิดอุบัติเหตุในแต่ละปีเป็นจำนวนมากอุบัติเหตุเหล่านี้มักมีสาเหตุมาจากหลายปัจจัยด้วยกัน ได้แก่ (1) ปัจจัยด้านพฤติกรรมของผู้ขับขี่ (2) ปัจจัยด้านรถหรือยานพาหนะ (3) ปัจจัยด้านถนนและสิ่งแวดล้อม และ (4) ปัจจัยด้านการบริหารจัดการอุบัติเหตุที่เป็นผลมาจากปัจจัยทั้ง 4 ข้างต้นนี้ เมื่อเกิดอุบัติเหตุขึ้นแล้วย่อมส่งผลให้เกิดความเสียหายขึ้น ไม่ว่าจะเกิดความเสียหายที่ดีค่าเป็นตัวเงินหรือความเสียหายที่ไม่อาจตีค่าเป็นตัวเงินได้ ความสูญเสียนับว่าเป็นภัยอย่างร้ายแรงที่จะส่งผลเสียหายต่อสังคมในภาพรวม ซึ่งรัฐบาลในยุคที่ผ่านมาจนถึงรัฐบาลในยุคปัจจุบันได้เล็งเห็นความสำคัญ ที่จะทำการรณรงค์ป้องกันอุบัติเหตุบนท้องถนน มิให้เกิดขึ้นหรือให้เกิดขึ้นได้ในจำนวนน้อยที่สุดเท่าที่จะทำได้ เช่น การจัดตั้งศูนย์อำนวยการความปลอดภัยทางถนนระดับจังหวัดและอำเภอ โดยเน้นการรณรงค์ป้องกันและลดอุบัติเหตุทางถนนช่วงเทศกาลสำคัญเป็นหลัก ด้วยมาตรการต่างๆที่ภาครัฐพยายามคิดรูปแบบและนำไปสู่การปฏิบัติให้เกิดผลอย่างเป็นรูปธรรม แต่เมื่อพิจารณาถึงจำนวนสถิติที่ผ่านมากลับพบว่าจำนวนอุบัติเหตุบนท้องถนนก็ยังคงเกิดขึ้นเสมอ โดยเฉพาะในช่วงเทศกาลสำคัญซึ่งมีจำนวนผู้ใช้รถใช้ถนนมากกว่าปกติ ทั้งนี้เมื่อพิจารณาแล้ว การดำเนินการโดยภาครัฐ แต่เพียงฝ่ายเดียวคงไม่เพียงพอในยุคปัจจุบัน ควรที่จะคิดรูปแบบอื่น ๆ โดยเฉพาะการนำภาคประชาชนในท้องถิ่น ที่มีความพร้อมหรือมีศักยภาพ เข้ามามีส่วนร่วมในการป้องกันอุบัติเหตุอีกทางหนึ่ง</p> <p>สภาพปัญหา/ความต้องการ : ปัจจุบันประเทศไทยได้มีการเปลี่ยนแปลงไปอย่างรวดเร็วทั้งทางเศรษฐกิจและทางสังคมซึ่งการเปลี่ยนแปลงดังกล่าวทำให้ประเทศมีความเจริญมากขึ้น แต่ประเทศก็ต้องประสบกับปัญหาหลายด้าน ไม่ว่าจะเป็นด้านสังคมและสาธารณสุขต่างๆที่เกิดขึ้นจากฝีมือมนุษย์และภัยธรรมชาติต่างๆได้เพิ่มมากขึ้น อุบัติเหตุและภัยจากธรรมชาติได้แก่ อุทกภัย วาตภัย อัคคีภัย และภัยอื่นๆ ซึ่งภัยดังกล่าวที่เกิดขึ้นนำมาซึ่งความเสียหายแก่ชีวิตและทรัพย์สินของประชาชนในแต่ละปีจำนวนมาก และมีแนวโน้มว่าอุบัติเหตุธรรมชาติดังกล่าวจะมีอัตราเพิ่มมากขึ้น ดังนั้นเพื่อเป็นการเตรียมความพร้อมในการป้องกันและบรรเทาสาธารณภัยตลอดจนบุคลากรในการปฏิบัติงาน เพื่อทำหน้าที่ในการป้องกันและบรรเทาอุบัติเหตุธรรมชาติที่อาจจะเกิดขึ้นในพื้นที่รับผิดชอบขององค์กรปกครองส่วนท้องถิ่น สำนักงานป้องกันและบรรเทาสาธารณภัยจังหวัดร้อยเอ็ด ได้ตระหนักถึงอุบัติเหตุธรรมชาติดังกล่าวที่อาจจะเกิดขึ้นในเขตรับผิดชอบ ซึ่งอาจจะสามารถเกิดขึ้นตลอดเวลา ดังนั้นเพื่อเป็นการเตรียมความ</p>

หัวข้อ	รายละเอียด																				
	พร้อมทั้งทางด้านกำลังพล และเครื่องมือในการป้องกันและบรรเทาสาธารณภัย จึงได้จัดให้มีการฝึกอบรมเจ้าหน้าที่ป้องกันและบรรเทาสาธารณภัยขององค์กรปกครองส่วนท้องถิ่น และหน่วยงานที่เกี่ยวข้องด้านความมั่นคงขึ้น																				
5. วัตถุประสงค์ของโครงการ	<ol style="list-style-type: none"> 1. เพื่อให้ภาครัฐมีวัฒนธรรมการทำงานที่มุ่งผลสัมฤทธิ์และผลประโยชน์ส่วนรวม ตอบสนองความต้องการของประชาชนได้อย่างสะดวก รวดเร็ว โปร่งใส 2. เพื่อให้ภาครัฐเกิดการพัฒนาสู่การเป็นรัฐบาลดิจิทัลเต็มรูปแบบ 3. เพื่อให้มีระบบฐานข้อมูลภาครัฐ (Big Data) แบบบูรณาการ เพื่อการอำนวยความสะดวกต่อการบริการและแก้ไขปัญหาให้ประชาชน และมีสมรรถนะสูง 																				
6. ตัวชี้วัดและค่าเป้าหมาย	<ol style="list-style-type: none"> 1. จังหวัดร้อยเอ็ดและองค์กรปกครองส่วนท้องถิ่น ผ่านการประเมินและมีค่าคะแนน ITA ระดับประเทศเพิ่มขึ้น ร้อยละ 50 2. จังหวัดมีการพัฒนาระบบราชการ 4.0 (PMQA 4.0) ให้อยู่ในระดับก้าวหน้า ภายในปี พ.ศ. 2570 																				
7. พื้นที่เป้าหมาย	จังหวัดร้อยเอ็ด																				
8. กิจกรรมหลัก	<ol style="list-style-type: none"> 1. เสริมสร้างประสิทธิภาพการป้องกันและลดอุบัติเหตุทางถนนจังหวัดร้อยเอ็ด ในระดับตำบล “ตำบลขับขี่ปลอดภัย” 2. เพิ่มศักยภาพเครือข่ายในการป้องกันและบรรเทาสาธารณภัยจังหวัดร้อยเอ็ด 3. ประชุมเชิงปฏิบัติการการดำเนินการเกี่ยวกับเงินทดรองราชการเพื่อช่วยเหลือผู้ประสบภัยพิบัติกรณีฉุกเฉินจังหวัดร้อยเอ็ด 4. พัฒนาระบบวัดปริมาณน้ำฝนเพื่อป้องกันแก้ไขปัญหาอุทกภัยในพื้นที่จังหวัดร้อยเอ็ด 																				
8.1 กิจกรรมหลักที่ 1 งบประมาณ	<p>เสริมสร้างประสิทธิภาพการป้องกันและลดอุบัติเหตุทางถนนจังหวัดร้อยเอ็ด ในระดับตำบล “ตำบลขับขี่ปลอดภัย”</p> <table border="1" data-bbox="550 1070 1061 1261"> <tr> <td>งบประมาณปี พ.ศ. 2566</td> <td>จำนวน</td> <td>905,650</td> <td>บาท</td> </tr> <tr> <td>งบประมาณปี พ.ศ. 2567</td> <td>จำนวน</td> <td>1,536,000</td> <td>บาท</td> </tr> <tr> <td>งบประมาณปี พ.ศ. 2568</td> <td>จำนวน</td> <td>-</td> <td>บาท</td> </tr> <tr> <td>งบประมาณปี พ.ศ. 2569</td> <td>จำนวน</td> <td>-</td> <td>บาท</td> </tr> <tr> <td>งบประมาณปี พ.ศ. 2570</td> <td>จำนวน</td> <td>-</td> <td>บาท</td> </tr> </table> <p>ผู้รับผิดชอบ หน่วยงานที่เกี่ยวข้อง</p> <p>สำนักงานป้องกันและบรรเทาสาธารณภัยจังหวัดร้อยเอ็ด</p>	งบประมาณปี พ.ศ. 2566	จำนวน	905,650	บาท	งบประมาณปี พ.ศ. 2567	จำนวน	1,536,000	บาท	งบประมาณปี พ.ศ. 2568	จำนวน	-	บาท	งบประมาณปี พ.ศ. 2569	จำนวน	-	บาท	งบประมาณปี พ.ศ. 2570	จำนวน	-	บาท
งบประมาณปี พ.ศ. 2566	จำนวน	905,650	บาท																		
งบประมาณปี พ.ศ. 2567	จำนวน	1,536,000	บาท																		
งบประมาณปี พ.ศ. 2568	จำนวน	-	บาท																		
งบประมาณปี พ.ศ. 2569	จำนวน	-	บาท																		
งบประมาณปี พ.ศ. 2570	จำนวน	-	บาท																		
8.2 กิจกรรมหลักที่ 2 งบประมาณ	<p>เพิ่มศักยภาพเครือข่ายในการป้องกันและบรรเทาสาธารณภัยจังหวัดร้อยเอ็ด</p> <table border="1" data-bbox="550 1406 1061 1597"> <tr> <td>งบประมาณปี พ.ศ. 2566</td> <td>จำนวน</td> <td>-</td> <td>บาท</td> </tr> <tr> <td>งบประมาณปี พ.ศ. 2567</td> <td>จำนวน</td> <td>260,000</td> <td>บาท</td> </tr> <tr> <td>งบประมาณปี พ.ศ. 2568</td> <td>จำนวน</td> <td>-</td> <td>บาท</td> </tr> <tr> <td>งบประมาณปี พ.ศ. 2569</td> <td>จำนวน</td> <td>-</td> <td>บาท</td> </tr> <tr> <td>งบประมาณปี พ.ศ. 2570</td> <td>จำนวน</td> <td>-</td> <td>บาท</td> </tr> </table> <p>ผู้รับผิดชอบ หน่วยงานที่เกี่ยวข้อง</p> <p>สำนักงานป้องกันและบรรเทาสาธารณภัยจังหวัดร้อยเอ็ด</p>	งบประมาณปี พ.ศ. 2566	จำนวน	-	บาท	งบประมาณปี พ.ศ. 2567	จำนวน	260,000	บาท	งบประมาณปี พ.ศ. 2568	จำนวน	-	บาท	งบประมาณปี พ.ศ. 2569	จำนวน	-	บาท	งบประมาณปี พ.ศ. 2570	จำนวน	-	บาท
งบประมาณปี พ.ศ. 2566	จำนวน	-	บาท																		
งบประมาณปี พ.ศ. 2567	จำนวน	260,000	บาท																		
งบประมาณปี พ.ศ. 2568	จำนวน	-	บาท																		
งบประมาณปี พ.ศ. 2569	จำนวน	-	บาท																		
งบประมาณปี พ.ศ. 2570	จำนวน	-	บาท																		
8.3 กิจกรรมหลักที่ 3 งบประมาณ	<p>ประชุมเชิงปฏิบัติการการดำเนินการเกี่ยวกับเงินทดรองราชการเพื่อช่วยเหลือผู้ประสบภัยพิบัติกรณีฉุกเฉินจังหวัดร้อยเอ็ด</p> <table border="1" data-bbox="550 1787 1061 1977"> <tr> <td>งบประมาณปี พ.ศ. 2566</td> <td>จำนวน</td> <td>-</td> <td>บาท</td> </tr> <tr> <td>งบประมาณปี พ.ศ. 2567</td> <td>จำนวน</td> <td>101,500</td> <td>บาท</td> </tr> <tr> <td>งบประมาณปี พ.ศ. 2568</td> <td>จำนวน</td> <td>-</td> <td>บาท</td> </tr> <tr> <td>งบประมาณปี พ.ศ. 2569</td> <td>จำนวน</td> <td>-</td> <td>บาท</td> </tr> <tr> <td>งบประมาณปี พ.ศ. 2570</td> <td>จำนวน</td> <td>-</td> <td>บาท</td> </tr> </table> <p>ผู้รับผิดชอบ</p> <p>สำนักงานป้องกันและบรรเทาสาธารณภัยจังหวัดร้อยเอ็ด</p>	งบประมาณปี พ.ศ. 2566	จำนวน	-	บาท	งบประมาณปี พ.ศ. 2567	จำนวน	101,500	บาท	งบประมาณปี พ.ศ. 2568	จำนวน	-	บาท	งบประมาณปี พ.ศ. 2569	จำนวน	-	บาท	งบประมาณปี พ.ศ. 2570	จำนวน	-	บาท
งบประมาณปี พ.ศ. 2566	จำนวน	-	บาท																		
งบประมาณปี พ.ศ. 2567	จำนวน	101,500	บาท																		
งบประมาณปี พ.ศ. 2568	จำนวน	-	บาท																		
งบประมาณปี พ.ศ. 2569	จำนวน	-	บาท																		
งบประมาณปี พ.ศ. 2570	จำนวน	-	บาท																		

หัวข้อ	รายละเอียด
หน่วยงานที่เกี่ยวข้อง	
8.4 กิจกรรมหลักที่ 4 งบประมาณ ผู้รับผิดชอบ หน่วยงานที่เกี่ยวข้อง	พัฒนาระบบวัดปริมาณน้ำฝนเพื่อป้องกันแก้ไขปัญหาลูกทกภัยในพื้นที่จังหวัดร้อยเอ็ด งบประมาณปี พ.ศ. 2566 จำนวน - บาท งบประมาณปี พ.ศ. 2567 จำนวน 601,000 บาท งบประมาณปี พ.ศ. 2568 จำนวน - บาท งบประมาณปี พ.ศ. 2569 จำนวน - บาท งบประมาณปี พ.ศ. 2570 จำนวน - บาท สำนักงานป้องกันและบรรเทาสาธารณภัยจังหวัดร้อยเอ็ด
9. หน่วยงานดำเนินการ	สำนักงานป้องกันและบรรเทาสาธารณภัยจังหวัดร้อยเอ็ด
10. ระยะเวลาในการดำเนินโครงการ	ปีงบประมาณ พ.ศ. 2566 -2570
11. งบประมาณ	3,404,150 บาท งบประมาณปี พ.ศ. 2566 จำนวน 905,650 บาท งบประมาณปี พ.ศ. 2567 จำนวน 2,498,500 บาท งบประมาณปี พ.ศ. 2568 จำนวน - บาท งบประมาณปี พ.ศ. 2569 จำนวน - บาท งบประมาณปี พ.ศ. 2570 จำนวน - บาท
12. ผลผลิต (Output)	เจ้าหน้าที่/เจ้าพนักงานป้องกันและบรรเทาสาธารณภัย รวมถึงบุคลากรในการปฏิบัติงาน เพื่อทำหน้าที่ในการป้องกันและบรรเทาสาธารณภัยสามารถปฏิบัติภารกิจที่ได้รับมอบหมายได้อย่างถูกต้อง และมีประสิทธิภาพ และมีความรู้ความเข้าใจเกี่ยวกับการป้องกันสาธารณภัยหรือเหตุอื่นๆ อันเนื่องมาจากสาธารณภัย อุบัติภัยธรรมชาติ
๑3. ผลลัพธ์จากการดำเนินโครงการ (Outcome)	1.ระบบป้องกันภัยฝ่ายพลเรือนขององค์กรปกครองส่วนท้องถิ่นมีการพัฒนาในด้านองค์ความรู้เรื่องการก่อวินาศกรรมให้มีประสิทธิภาพเพิ่มขึ้น 2.เจ้าหน้าที่ที่เข้ารับการฝึกอบรม สามารถปฏิบัติภารกิจที่ได้รับมอบหมายได้อย่างถูกต้องและมีประสิทธิภาพและมีความรู้ความเข้าใจเกี่ยวกับการป้องกันสาธารณภัยหรือเหตุอื่นๆ อันเนื่องมาจากสาธารณภัยอุบัติภัย 3.สามารถเพิ่มขีดความสามารถของเจ้าหน้าที่ท้องถิ่นให้สามารถปฏิบัติภารกิจได้อย่างทั่วถึงและครอบคลุมพื้นที่ในเขตรับผิดชอบและพื้นที่ใกล้เคียง

รายการตรวจสอบการดำเนินการตามพระราชกฤษฎีกาว่าด้วยการบริหารงานเชิงพื้นที่แบบบูรณาการ พ.ศ. 2565
จังหวัดร้อยเอ็ด

การดำเนินการ	ดำเนินการแล้ว	ไม่ได้ดำเนินการ
<p>1) สํารวจความคิดเห็นของประชาชนในท้องถิ่นในจังหวัดด้วยวิธีใดวิธีหนึ่ง ดังต่อไปนี้</p> <p><input type="checkbox"/> มอบให้ส่วนราชการหน่วยงานของรัฐ สถาบันการศึกษา หรือบุคคลอื่นใด ทำการศึกษาสำรวจความคิดเห็นของประชาชนในท้องถิ่นในจังหวัด</p> <p><input type="checkbox"/> มอบให้ฝ่ายเลขานุการ ก.บ.จ. ดำเนินการหรือร่วมกับหน่วยงานอื่น ทำการศึกษาสำรวจความคิดเห็นของประชาชนในท้องถิ่นในจังหวัด</p> <p><input type="checkbox"/> แต่งตั้งคณะกรรมการของ ก.บ.จ. ขึ้นคณะหนึ่ง ทำหน้าที่ประสานงานเพื่อให้ได้ข้อมูลความคิดเห็นของประชาชนในท้องถิ่นในจังหวัด</p> <p><input checked="" type="checkbox"/> ดำเนินการอื่นตามที่ ก.บ.จ. เห็นสมควร โดยดำเนินการ มอบหมายให้ แต่ละอำเภอดำเนินการสำรวจปัญหาความต้องการและแนวทางในการแก้ไขปัญหาผ่านกลไกคณะกรรมการบริหารงานอำเภอแบบบูรณาการ (ก.บ.อ.)</p>	✓	
<p>2. จัดประชุมหารือร่วมกันระหว่างหัวหน้าส่วนราชการที่มีสถานที่ตั้งทำการอยู่ในจังหวัด ไม่ว่าจะเป็นราชการบริหารส่วนภูมิภาคหรือราชการบริหารส่วนกลางและผู้บริหารองค์กรปกครองส่วนท้องถิ่นทั้งหมดในจังหวัด รวมทั้งผู้แทนภาคประชาสังคม และผู้แทนภาคธุรกิจเอกชน เพื่อรับฟังความคิดเห็นเกี่ยวกับแผนพัฒนาจังหวัดตามมาตรา 53/1 แห่งพระราชบัญญัติระเบียบบริหารราชการแผ่นดิน พ.ศ. 2534 ซึ่งแก้ไขเพิ่มเติมโดยพระราชบัญญัติระเบียบบริหารราชการแผ่นดิน (ฉบับที่ 7) พ.ศ. 2550 และมาตรา 24 ของพระราชกฤษฎีกาว่าด้วยการบริหารงานเชิงพื้นที่แบบบูรณาการ พ.ศ. 2565 (โดยจำนวน หลักเกณฑ์ วิธีการได้มาซึ่งผู้แทนภาคประชาสังคม และผู้แทนภาคธุรกิจเอกชนในการประชุมหารือร่วมกัน ให้ดำเนินการตามประกาศ ก.น.จ. เรื่อง การกำหนดองค์กรภาคประชาสังคมอื่น และการกำหนด จำนวน หลักเกณฑ์ และวิธีการได้มาซึ่งผู้แทนฝ่ายต่าง ๆ ใน ก.บ.จ. และ ก.บ.ก. ลงวันที่ 4 ก.พ. 52)</p>	✓	
<p>3. การประชุมของ ก.บ.จ. เพื่อจัดทำและเห็นชอบแผนพัฒนาจังหวัดตาม พระราชกฤษฎีกาว่าด้วยการบริหารงานเชิงพื้นที่แบบบูรณาการ พ.ศ. 2565 และหลักเกณฑ์ และวิธีการที่ ก.น.บ. กำหนด</p>	✓	

ข้าพเจ้าขอรับรองว่า ข้อความดังกล่าวข้างต้นเป็นความจริงทุกประการ ทั้งนี้ได้แนบรายงานการประชุมคณะกรรมการบริหารงานจังหวัดแบบบูรณาการ (ก.บ.จ.) มาพร้อมนี้ด้วย

(ลงชื่อ)

นายทรงพล ใจกริ่ม
ผู้ว่าราชการจังหวัดร้อยเอ็ด

สรุปผลการทบทวนแผนพัฒนาจังหวัด (พ.ศ. 2566 – 2570)
(ฉบับทบทวน) ประจำปีงบประมาณ พ.ศ. 2567

หัวข้อ	แผนพัฒนาจังหวัด (พ.ศ. 2566 – 2570) (เสนอในปีงบประมาณ พ.ศ. 2566)	แผนพัฒนาจังหวัด (พ.ศ. 2566 – 2570) ฉบับทบทวน ประจำปีงบประมาณ พ.ศ. 2567	เหตุผลของการปรับเปลี่ยน
เป้าหมายการพัฒนา	ร้อยเอ็ดเมืองเกษตรอัจฉริยะ ท่องเที่ยวสร้างสรรค์ วัฒนธรรม สร้างมูลค่า สังคมพัฒนาอย่างยั่งยืน	ร้อยเอ็ดเมืองเกษตรมูลค่าสูง ท่องเที่ยววัฒนธรรมสร้างสรรค์ สุขภาพดีสังคมมีสุข	ให้สอดคล้องกับแนวทางการ พัฒนาเศรษฐกิจและสังคม ในระดับชาติ และความ ต้องการของประชาชนใน ท้องถิ่น ในจังหวัด โดยให้ เป็นไปตามหลักเกณฑ์ วิธีการ และเงื่อนไขที่ กำหนดในพระราชกฤษฎีกา ว่าด้วยการบริหารงาน เชิงพื้นที่แบบบูรณาการ พ.ศ. 2565
ตัวชี้วัดความสำเร็จ ตามเป้าหมายการ พัฒนา	1. ผลิตภัณฑ์มวลรวมของจังหวัด (GPP) เพิ่มขึ้น 2. ประชาชนมีสุขภาพที่ดี หลุดพ้นความยากจน พึ่งตนเองได้	1. ผลิตภัณฑ์มวลรวมของจังหวัด (GPP) เพิ่มขึ้น 2. ประชาชนมีคุณภาพชีวิตที่ดี หลุดพ้นความยากจน พึ่งตนเองได้ 3. รายได้เฉลี่ยต่อหัวเพิ่มขึ้น	ให้สอดคล้องกับแนวทางการ พัฒนาเศรษฐกิจและสังคม ในระดับชาติ และความ ต้องการของประชาชนใน ท้องถิ่นในจังหวัด โดยให้ เป็นไปตามหลักเกณฑ์ วิธีการ และเงื่อนไขที่ กำหนดในพระราชกฤษฎีกา ว่าด้วยการบริหารงาน เชิงพื้นที่แบบบูรณาการ พ.ศ. 2565
ประเด็นการพัฒนา	1. พัฒนาและส่งเสริมการเกษตร แบบอัจฉริยะ และอุตสาหกรรม แปรรูปผลผลิตทางการเกษตรสู่ เกษตรมูลค่าสูง 2. เสริมสร้างขีดความสามารถ ทางการแข่งขันด้านการค้า การ ลงทุน การบริการ และการ ท่องเที่ยว	1. พัฒนาและส่งเสริมกระบวนการ ผลิตภาคเกษตร และอุตสาหกรรม แปรรูปสินค้าเกษตรมูลค่าสูง 2. เสริมสร้างขีดความสามารถ ทางการแข่งขันด้านการท่องเที่ยว การค้า การลงทุน และการบริการ	ให้สอดคล้องกับแนวทางการ พัฒนาเศรษฐกิจและสังคม ในระดับชาติ และความ ต้องการของประชาชนใน ท้องถิ่น ในจังหวัด โดยให้ เป็นไปตามหลักเกณฑ์ วิธีการ และเงื่อนไขที่

หัวข้อ	แผนพัฒนาจังหวัด (พ.ศ. 2566 – 2570) (เสนอในปีงบประมาณ พ.ศ. 2566)	แผนพัฒนาจังหวัด (พ.ศ. 2566 – 2570) ฉบับทบทวน ประจำปีงบประมาณ พ.ศ. 2567	เหตุผลของการปรับเปลี่ยน
	<p>3. พัฒนาคนทุกช่วงวัยและระบบนิเวศสนับสนุน (Ecosystem) เพื่อลดปัญหาความยากจน ความเหลื่อมล้ำ มีคุณภาพชีวิตที่ดี</p> <p>4. เสริมสร้างความสมดุลทรัพยากรธรรมชาติและสิ่งแวดล้อม พร้อมรับการเปลี่ยนแปลงของสภาพภูมิอากาศและระบบเศรษฐกิจแบบ BCG อย่างยั่งยืน</p> <p>5. เสริมสร้างความมั่นคงภายในและยกระดับการบริหารจัดการภาครัฐให้มีความสมรรถนะสูง</p>	<p>3. พัฒนาคนทุกช่วงวัย เพื่อลดปัญหาความยากจน ความเหลื่อมล้ำ เพิ่มคุณภาพชีวิตที่ดี</p> <p>4. เสริมสร้างความสมดุลทรัพยากรธรรมชาติและสิ่งแวดล้อม รองรับการเปลี่ยนแปลงด้วยแนวคิด BCG</p> <p>5. เสริมสร้างความมั่นคงภายในและยกระดับการบริหารจัดการภาครัฐให้มีความสมรรถนะสูง</p>	<p>กำหนดในพระราชกฤษฎีกากว่าด้วยการบริหารงานเชิงพื้นที่แบบบูรณาการ พ.ศ. 2565</p>

รายการตรวจสอบการดำเนินการตามพระราชกฤษฎีกาว่าด้วยการบริหารงานเชิงพื้นที่แบบบูรณาการ พ.ศ. 2565
จังหวัดร้อยเอ็ด

การดำเนินการ	ดำเนินการแล้ว	ไม่ได้ดำเนินการ
<p>1) สํารวจความคิดเห็นของประชาชนในท้องถิ่นในจังหวัดด้วยวิธีใดวิธีหนึ่ง ดังต่อไปนี้</p> <p><input type="checkbox"/> มอบให้ส่วนราชการหน่วยงานของรัฐ สถาบันการศึกษา หรือบุคคลอื่นใด ทำการศึกษาสำรวจความคิดเห็นของประชาชนในท้องถิ่นในจังหวัด</p> <p><input type="checkbox"/> มอบให้ฝ่ายเลขานุการ ก.บ.จ. ดำเนินการหรือร่วมกับหน่วยงานอื่น ทำการศึกษาสำรวจความคิดเห็นของประชาชนในท้องถิ่นในจังหวัด</p> <p><input type="checkbox"/> แต่งตั้งคณะกรรมการของ ก.บ.จ. ขึ้นคณะหนึ่ง ทำหน้าที่ประสานงานเพื่อให้ได้ข้อมูลความคิดเห็นของประชาชนในท้องถิ่นในจังหวัด</p> <p><input checked="" type="checkbox"/> ดำเนินการอื่นตามที่ ก.บ.จ. เห็นสมควร โดยดำเนินการ มอบหมายให้ แต่ละอำเภอดำเนินการสำรวจปัญหาความต้องการและแนวทางในการแก้ไขปัญหาผ่านกลไกคณะกรรมการบริหารงานอำเภอแบบบูรณาการ (ก.บ.อ.)</p>	✓	
<p>2. จัดประชุมหารือร่วมกันระหว่างหัวหน้าส่วนราชการที่มีสถานที่ตั้งทำการอยู่ในจังหวัด ไม่ว่าจะเป็นราชการบริหารส่วนภูมิภาคหรือราชการบริหารส่วนกลางและผู้บริหารองค์กรปกครองส่วนท้องถิ่นทั้งหมดในจังหวัด รวมทั้งผู้แทนภาคประชาสังคม และผู้แทนภาคธุรกิจเอกชน เพื่อรับฟังความคิดเห็นเกี่ยวกับแผนพัฒนาจังหวัดตามมาตรา 53/1 แห่งพระราชบัญญัติระเบียบบริหารราชการแผ่นดิน พ.ศ. 2534 ซึ่งแก้ไขเพิ่มเติมโดยพระราชบัญญัติระเบียบบริหารราชการแผ่นดิน (ฉบับที่ 7) พ.ศ. 2550 และมาตรา 24 ของพระราชกฤษฎีกาว่าด้วยการบริหารงานเชิงพื้นที่แบบบูรณาการ พ.ศ. 2565 (โดยจำนวน หลักเกณฑ์ วิธีการได้มาซึ่งผู้แทนภาคประชาสังคม และผู้แทนภาคธุรกิจเอกชนในการประชุมหารือร่วมกัน ให้ดำเนินการตามประกาศ ก.น.จ. เรื่อง การกำหนดองค์กรภาคประชาสังคมอื่น และการกำหนด จำนวน หลักเกณฑ์ และวิธีการได้มาซึ่งผู้แทนฝ่ายต่าง ๆ ใน ก.บ.จ. และ ก.บ.ก. ลงวันที่ 4 ก.พ. 52)</p>	✓	
<p>3. การประชุมของ ก.บ.จ. เพื่อจัดทำและเห็นชอบแผนพัฒนาจังหวัดตาม พระราชกฤษฎีกาว่าด้วยการบริหารงานเชิงพื้นที่แบบบูรณาการ พ.ศ. 2565 และหลักเกณฑ์ และวิธีการที่ ก.น.บ. กำหนด</p>	✓	

ข้าพเจ้าขอรับรองว่า ข้อความดังกล่าวข้างต้นเป็นความจริงทุกประการ ทั้งนี้ได้แนบรายงานการประชุมคณะกรรมการบริหารงานจังหวัดแบบบูรณาการ (ก.บ.จ.) มาพร้อมนี้ด้วย

(ลงชื่อ)

นายทรงพล ใจกริม
ผู้ว่าราชการจังหวัดร้อยเอ็ด

สรุปผลการทบทวนแผนพัฒนาจังหวัด (พ.ศ. 2566 – 2570)
(ฉบับทบทวน) ประจำปีงบประมาณ พ.ศ. 2567

หัวข้อ	แผนพัฒนาจังหวัด (พ.ศ. 2566 – 2570) (เสนอในปีงบประมาณ พ.ศ. 2566)	แผนพัฒนาจังหวัด (พ.ศ. 2566 – 2570) ฉบับทบทวน ประจำปีงบประมาณ พ.ศ. 2567	เหตุผลของการปรับเปลี่ยน
เป้าหมายการพัฒนา	ร้อยเอ็ดเมืองเกษตรอัจฉริยะ ท่องเที่ยวสร้างสรรค์ วัฒนธรรม สร้างมูลค่า สังคมพัฒนาอย่างยั่งยืน	ร้อยเอ็ดเมืองเกษตรมูลค่าสูง ท่องเที่ยววัฒนธรรมสร้างสรรค์ สุขภาพดีสังคมมีสุข	ให้สอดคล้องกับแนวทางการ พัฒนาเศรษฐกิจและสังคม ในระดับชาติ และความ ต้องการของประชาชนใน ท้องถิ่น ในจังหวัด โดยให้ เป็นไปตามหลักเกณฑ์ วิธีการ และเงื่อนไขที่ กำหนดในพระราชกฤษฎีกา ว่าด้วยการบริหารงาน เชิงพื้นที่แบบบูรณาการ พ.ศ. 2565
ตัวชี้วัดความสำเร็จ ตามเป้าหมายการ พัฒนา	1. ผลิตภัณฑ์มวลรวมของจังหวัด (GPP) เพิ่มขึ้น 2. ประชาชนมีสุขภาพที่ดี หลุดพ้นความยากจน พึ่งตนเองได้	1. ผลิตภัณฑ์มวลรวมของจังหวัด (GPP) เพิ่มขึ้น 2. ประชาชนมีคุณภาพชีวิตที่ดี หลุดพ้นความยากจน พึ่งตนเองได้ 3. รายได้เฉลี่ยต่อหัวเพิ่มขึ้น	ให้สอดคล้องกับแนวทางการ พัฒนาเศรษฐกิจและสังคม ในระดับชาติ และความ ต้องการของประชาชนใน ท้องถิ่นในจังหวัด โดยให้ เป็นไปตามหลักเกณฑ์ วิธีการ และเงื่อนไขที่ กำหนดในพระราชกฤษฎีกา ว่าด้วยการบริหารงาน เชิงพื้นที่แบบบูรณาการ พ.ศ. 2565
ประเด็นการพัฒนา	1. พัฒนาและส่งเสริมการเกษตร แบบอัจฉริยะ และอุตสาหกรรม แปรรูปผลผลิตทางการเกษตรสู่ เกษตรมูลค่าสูง 2. เสริมสร้างขีดความสามารถ ทางการแข่งขันด้านการค้า การ ลงทุน การบริการ และการ ท่องเที่ยว	1. พัฒนาและส่งเสริมกระบวนการ ผลิตภาคเกษตร และอุตสาหกรรม แปรรูปสินค้าเกษตรมูลค่าสูง 2. เสริมสร้างขีดความสามารถ ทางการแข่งขันด้านการท่องเที่ยว การค้า การลงทุน และการบริการ	ให้สอดคล้องกับแนวทางการ พัฒนาเศรษฐกิจและสังคม ในระดับชาติ และความ ต้องการของประชาชนใน ท้องถิ่น ในจังหวัด โดยให้ เป็นไปตามหลักเกณฑ์ วิธีการ และเงื่อนไขที่

หัวข้อ	แผนพัฒนาจังหวัด (พ.ศ. 2566 – 2570) (เสนอในปีงบประมาณ พ.ศ. 2566)	แผนพัฒนาจังหวัด (พ.ศ. 2566 – 2570) ฉบับทบทวน ประจำปีงบประมาณ พ.ศ. 2567	เหตุผลของการปรับเปลี่ยน
	<p>3. พัฒนาคนทุกช่วงวัยและระบบนิเวศสนับสนุน (Ecosystem) เพื่อลดปัญหาความยากจน ความเหลื่อมล้ำ มีคุณภาพชีวิตที่ดี</p> <p>4. เสริมสร้างความสมดุลทรัพยากรธรรมชาติและสิ่งแวดล้อม พร้อมรับการเปลี่ยนแปลงของสภาพภูมิอากาศและระบบเศรษฐกิจแบบ BCG อย่างยั่งยืน</p> <p>5. เสริมสร้างความมั่นคงภายในและยกระดับการบริหารจัดการภาครัฐให้มีความสมรรถนะสูง</p>	<p>3. พัฒนาคนทุกช่วงวัย เพื่อลดปัญหาความยากจน ความเหลื่อมล้ำ เพิ่มคุณภาพชีวิตที่ดี</p> <p>4. เสริมสร้างความสมดุลทรัพยากรธรรมชาติและสิ่งแวดล้อม รองรับการเปลี่ยนแปลงด้วยแนวคิด BCG</p> <p>5. เสริมสร้างความมั่นคงภายในและยกระดับการบริหารจัดการภาครัฐให้มีความสมรรถนะสูง</p>	<p>กำหนดในพระราชกฤษฎีกากว่าด้วยการบริหารงานเชิงพื้นที่แบบบูรณาการ พ.ศ. 2565</p>



แผนพัฒนาจังหวัดร้อยเอ็ด พ.ศ. 2566 - 2570

(ฉบับทบทวน)

ประจำปีงบประมาณ พ.ศ. 2567